

**UCHWAŁA Nr VII/38/2019
RADY GMINY MIEJSCE PIASTOWE**

z dnia 28 lutego 2019 r.

w sprawie przyjęcia Sołeckiej Strategii Rozwoju Wsi Wrocanka

Na podstawie art. 18 ust. 2 pkt. 6 ustawy z dnia 8 marca 1990 r. o samorządzie gminnym (Dz. U. z 2018 r. poz. 994 z późn. zm.) w związku z uchwałą Nr 19/423/19 Zarządu Województwa Podkarpackiego w Rzeszowie z dnia 22 stycznia 2019 r. w sprawie przyjęcia Szczegółowych warunków i trybu przyznawania pomocy finansowej z Budżetu Województwa Podkarpackiego w 2019 roku w ramach Podkarpackiego Programu Odnowy Wsi na lata 2017-2020, uchwała się, co następuje:

- § 1. Przyjmuje się Sołecką Strategię Rozwoju Wsi Wrocanka stanowiącą załącznik do niniejszej uchwały.
- § 2. Wykonanie uchwały powierza się Wójtowi Gminy Miejsce Piastowe.
- § 3. Uchwała wchodzi w życie z dniem podjęcia.


PRZEWODNICZĄCY
RADY GMINY
[Podpis]
Miejsce Piastowe

Załącznik do uchwały Nr VII/38/2019
Rady Gminy Miejsce Piastowe
z dnia 28 lutego 2019 r.

Sołeczka Strategia Rozwoju **Wsi Wrocanka**



Gmina Miejsce Piastowe



Wrocanka 2019

W opracowaniu dokumentu udział wzięli:

1. Członkowie Grupy Odnowy Wsi Wrocanka
 - Wiesław Kielar - sołtys wsi
 - Szymon Węgrzyn
 - Krzysztof Jabłoński
 - Anna Sieniawska Kuras
 - Nina Hanus
 - Marek Stec

2. Gminny Koordynator „Podkarpackiego Programu Odnowy Wsi na lata 2017-2020”
 - Karolina Serwińska

Warsztaty z cyklu “Planowanie w procesie odnowy wsi” przeprowadzili:

Pracownicy Urzędu Marszałkowskiego Województwa Podkarpackiego:

- Waldemar Pałys
- Iwona Kochan - Narowna

Spis treści:

1. Współautorzy opracowania.....	2
2. Analiza zasobów	4-9
3. Analiza SWOT	10-13
4. Analiza potencjału rozwojowego wsi.....	13
5. Wizja odnowy i rozwoju wsi	14
6. Program krótkoterminowy odnowy wsi	14-15
7. Plan i program odnowy wsi	16-19
8. Dokumentacja fotograficzna dotycząca zasobów wsi	20-25

ANALIZA ZASOBÓW

Zasoby – wszelkie elementy materialne i niematerialne wsi i związanego z nią obszaru, które mogą być wykorzystane obecnie bądź w przyszłości w realizacji publicznych bądź prywatnych przedsięwzięć odnowy wsi. Zwrócić uwagę na elementy specyficzne i rzadkie (wyróżniające wieś). Opracowanie: Ryszard Wilczyński

Rodzaj zasobu	Opis (nazwanie) zasobu jakim wieś dysponuje	Znaczenie zasobu		
		Mate	Duże	Wyróżniające
Przyrodniczy				
walory krajobrazu, rzeźby terenu	Miejscowość położona jest nad rzeką Jasiołka, w odległości 10 km na południe od Krosna i 3 km na północny zachód od Miejsca Piastowego. Rozciąga się na przestrzeni 593 ha. Wieś leży na bezleśnym terenie, na wysokości 280 – 290 m npm.		X	
stan środowiska	Teren wsi jest czysty ekologicznie, oddalony od przemysłu.		X	
walory klimatu	Miejscowość podobnie jak cała gmina znajduje się w strefie klimatu podgórskiego, średnia temperatura roku wynosi 7oC, lipca 18oC, stycznia -2,4oC, pokrywa śnieżna utrzymuje się średnio 70 dni w roku.		X	
walory szaty roślinnej	Cykoria podróżnik, Topinambór – słonecznik bulwiasty, obrazki plamiste, Kopytnik pospolity, Fiołek wonny, Wrotycz pospolity, Rudbekia naga, Głóg jednoszypótkowy, Lepięźnik łęgi nadrzeczne olszynowo – jesionowe, drzewostan zdominowany przez olszę szarą oraz jesioną wyniosłego, występuje również wierzba purpurowa i krucha. Wśród roślin zielnych dominuje lepiężnik biały i różowy, niecierpek pospolity, czyściec leśny, pokrzywa zwyczajna, tojeść gajowa oraz kaczeńce.	X		
cenne przyrodniczo obszary lub obiekty	Olszyny nadrzeczne są ważnym elementem umacniającym brzegi potoków górskich oraz zwiększającym stopień retencji. Siedliska nadrzeczne Jasiołki obejmują kamieńce wraz z kolejnymi stadiami ich zarastania przez gatunki spływające z prądem z wyższych położeń. Siedliska nadrzeczne odnawiają się w rezultacie okresowych wezbrań wody, co związane jest z przemieszczaniem materiału skalnego w naturalnie ukształtowanym korycie.		X	
świat zwierzęcy (ostoje, siedliska)	W rzece Jasiołce żyją raki. Na terenie miejscowości żyją sarny, zaskroniec zwyczajny, żmija zygzakowata, jaszczurka zwinka, sowa uszata.	X		
wody powierzchniowe (cieki, rzeki, stawy)	Jasiołka – rzeka w południowo – wschodniej Polsce, prawy dopływ Wisłoki. Długość rzeki – 76 km, powierzchnia dorzecza – 513,2 km ² . Źródła Jasiołki leżą w Beskidzie Niskim, na stokach góry Kanasiówki w Jaśliskim Parku Krajobrazowym. Górny bieg rzeki chroniony jest rezerwatem „Źródlika Jasiołki”.		X	
wody podziemne	Liczne studnie z dobrą wodą, ponadto miejscowość jest w ok. 60% zводociągowana.	X		

gleby	Występują tu gleby średniodobre i średnie o głębokim i dobrze wykształconym poziomie ornopróchnicznym, zasobne w podstawowe składniki pokarmowe, o właściwym nawilgoceniu.	X		
kopaliny	Przy granicy wsi występują kopanki ropy naftowej – pozostałości po przemyśle naftowym.	X		
walory geotechniczne	Brak danych.			
Kulturowy				
walory architektury	W miejscowości znajdują się dwa kościoły i kaplica św. Rozalii. Nowy kościół został wybudowany w latach 1990-2000. 5 sierpnia 2000 roku arcybiskup Józef Michalik dokonał konsekracji kościoła. Ponadto wieś posiada: <ul style="list-style-type: none"> - Dom katechetyczny, - Szkoła podstawowa z halą sportową, - Dom ludowy, - Remiza OSP, - Biblioteka. 			X
walory przestrzeni wiejskiej publicznej	Wrocankę zamieszkuje 1172 (2013r.) mieszkańców zameldowanych na pobyt stały (stan na czerwiec 2019r.). Pod względem liczby mieszkańców należy do średnich miejscowości Gminy Miejsce Piastowe. Gęstość zaludnienia dla Wrocanki wynosi 204 osoby na km ² . Na obszarze miejscowości usytuowanych jest 329 budynków mieszkalnych. Zabudowa na terenie Wrocanki to zabudowa mieszkaniowa jednorodzinna. Na terenie sołectwa Wrocanka znajduje się: <ul style="list-style-type: none"> - trasa rowerowa (szlak architektury drewnianej), - rzeka i przybrzeżne tereny zadrzewione, - kościół z XVIII w. wraz z dzwonnica, - neogotycka kaplica św. Rozalii, - studzienka Św. Rozalii, - zabytkowy dworek, - stare dęby, - stare chaty, przydrożne kapliczki na terenie miejscowości. 		X	
walory przestrzeni wiejskiej prywatnej	- zwarta zabudowa położona wzdłuż ważnych ciągów komunikacyjnych, - czytelny podział pomiędzy zabudową mieszkaniową, usługową i przemysłową.		X	
zabytki i pamiątki historyczne	W miejscowości warto zobaczyć drewniany, zabytkowy kościół pw. Wszystkich Świętych z XVIII wieku leżący przy szlaku architektury drewnianej województwa podkarpackiego (trasa krośnieńsko-brzozowska). Wyposażenie zabytkowego kościoła: ołtarz główny, stacja drogi krzyżowej, obraz św. Rozalii, polichromie, belki tęczowe, faseta, wieżba dachowa storczykowa z latarnią, neogotyckie dekoracje malarskie. Wyposażenie kościoła późnobarokowe. W miejscowości warto zobaczyć także stare drewniane chaty, przydrożne kapliczki, neogotycka kaplica św. Rozalii oraz mogiła zastrzelonych przez Niemców: Stanisława Steca i Jana Drubka, obraz olejny, malowany na blasze miedzianej według ryciny flamandzkiego rytownika, Jana Sadelera (szkoła holenderska			X

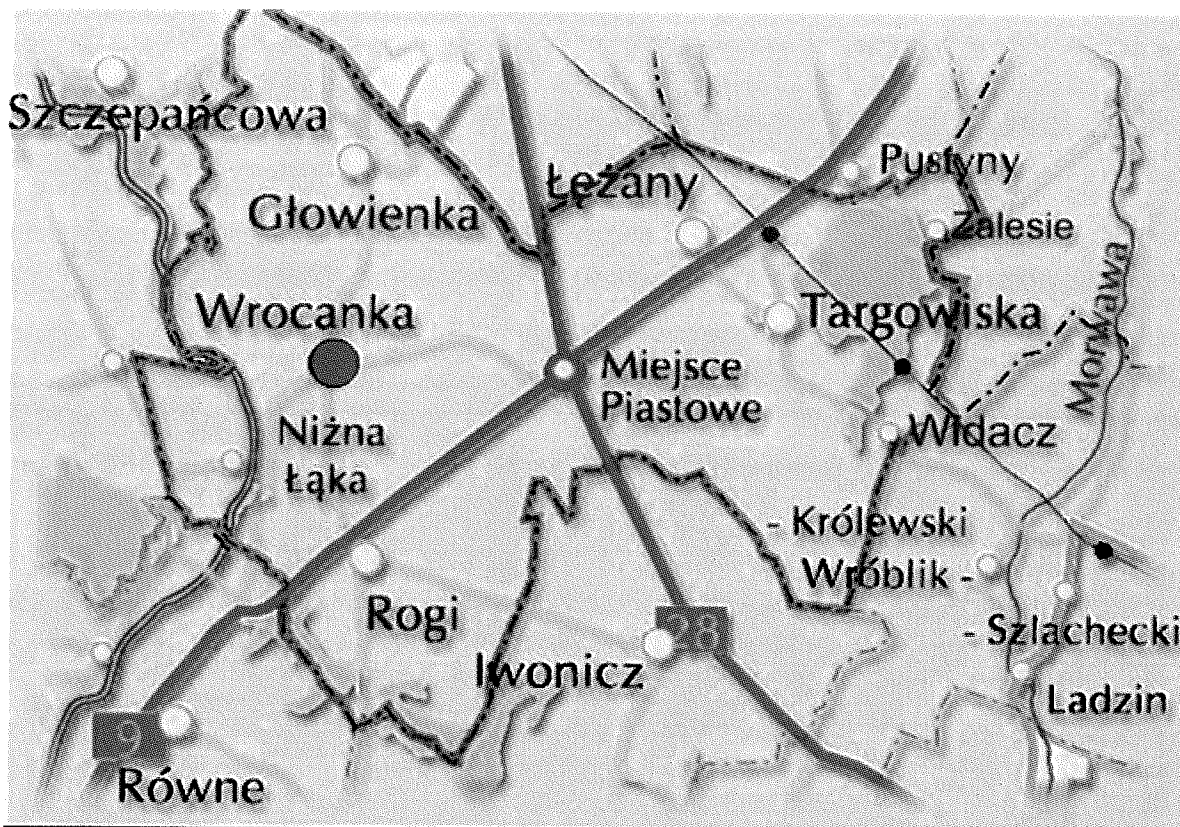
	z XVII w.). W obejciu kościoła znajduje się kostnica murowana pochodząca z XIX w. oraz dzwonnica murowana z trzema przeźrociami arkadowymi.			
osobliwości kulturowe	Zwyczaje i tradycje ludowe przekazywane z pokolenia na pokolenie.		X	
miejsca, osoby i przedmioty kultu	Neogotycka kaplica św. Rozalii i jej patronka, źródło św. Rozalii, stacja drogi krzyżowej, kapliczki przydrożne, Cmentarz Choleryczny na pograniczu Głowienki i Wrocanki Dolnej, Cmentarz wojenny z Operacji Gorlickiej 1914 – 1915, pomnik ofiar I wojny światowej, pomniki na cmentarzu, kapliczka św. Jana,			X
święta, odpusty, pielgrzymki	Odpusty: św. Rozalii, Wszystkich Świętych, Zesłanie Ducha Świętego. Zdecydowana większość mieszkańców jest wyznania Rzymskokatolickiego, a co za tym idzie kultuwyje święta wynikające z wyznawanej wiary.			X
tradycje, obrzędy, gwara	Impreza cykliczna „Rozaliada”, odpusty parafialne. Starsi mieszkańcy posługują się tradycyjną gwarą podkarpacką.			X
legendy, podania i fakty historyczne	Przed świętem Rozalii- legenda krakowska; Związek strzelecki; Legenda wroczeńska przed Wszystkimi Świętymi.		X	
przekazy literackie	Na przestrzeni minionych dziesięciu lat staraniem członków Stowarzyszenia „Nasza Wrocanka” ukazały się następujące publikacje: - Witaj kwiecie woniejący, panno Święta Rozalio – Małgorzata Baran, 2007 - Kronika Szkoły Podstawowej we Wrocance – ks. Józef Marecki, 2009, - Nad Wroczeńską Jasiołką- Maria Walczak, 2010, - Zarys historii Domów Bożych w Parafii Wrocanka – Małgorzata Baran, 2010, - Kapliczki przydrożne i przydomowe we Wrocance - Małgorzata Baran, 2012, - Witaj kwiecie woniejący, panno Święta Rozalio – Małgorzata Baran, 2014, - Książd January Horwath we wspomnieniach – Anna Sieniawska – Kuras, 2016.	X		
ważne postacie i przekazy historyczne	Jan Drozd Gierymski – legionista, nauczyciel społecznik, poseł na sejm; 8miu legionistów wroczeńskich: Tomasz Pietruszka, Józef Szczepanik, Szymon Michalczyk, Franciszek Marecki, Jakub Plajstek, Jakub Kamiński, Władysław Kucza, Paweł Pietruszka; ks. dr Józef Drozd - duchowny rzymskokatolicki, katecheta, działacz społeczny; ks. Dariusz Wilk CSMA - od 25 kwietnia 2016 r. Przełożony Generalny Zgromadzenia Świętego Michała Archanioła[6]; o. Jakub Kołacz SJ – jezuita, publicysta, dyrektor Wydawnictwa WAM, zastępcą redaktora naczelnego kwartalnika "Życie duchowe"; ks. Józef Marecki - prof. dr hab, historyk, wykładowca na UPJP II oraz pracownik IPN; Ks. prałat Stanisław Belch był administratorem parafii Wrocanka przed wybuchem II wojny światowej. Inicjował budowę nowej świątyni we Wrocance pod wezwaniem Świętej Rozalii, której			X

	<p>nie udało się wnieść, ponieważ wybuchła wojna; o. dr Salezy Józef Kafel OFM Cap ur. we Wrocance kapucyn, autor książek religijnych i inicjator czasopism, wykształcił wielu kapłanów; Józef Kucza – w AK ps. "Góra", współorganizator i wykładowca w Tajnej Szkole Podchorążych w Miejscu Piastowym, dyrektor Liceum Ogólnokształcącego im. M. Kopernika w Krośnie; Prof. Marian Kocór - urodził się 22 lutego 1922 roku we Wrocance. W trakcie II wojny żołnierz II Dywizji Strzelców Pieszych. Wielokrotnie nagradzany za pracę naukową, m.in. otrzymał Złoty Krzyż Zasługi. Prof. Kocór pełnił funkcje w Polskim Towarzystwie Chemicznym, był czynnym działaczem społeczno- politycznym, członkiem kilku Rad Naukowych, członkiem wielu komisji Polskiej Akademii Nauk, jej komitetów koordynacyjnych, konsultantem przemysłu farmaceutycznego oraz członkiem towarzystw zagranicznych. Zmarł 24 marca 1980 roku w Warszawie; Pułkownik Stanisław Wroceński urodził się 23 kwietnia 1890 roku we Wrocance. Przed wybuchem I wojny światowej mieszkał w Przemyślu, gdzie miał swój gabinet weterynaryjny przy ulicy Tatarskiej 15. Gdy wybuchła wojna podjął służbę w wojsku, jako weterynarz. Od marca 1919 roku służył w Wojsku Wielkopolskim jako zastępca szefa służby weterynaryjnej w Dowództwie Głównym. Nie mając spadkobierców, przeznaczył część swojego majątku na budowę kościoła we Wrocance; Ksiądz prałat January Horwath - Urodził się w 1925 roku w Radomyślu nad Sanem. Od 1945 do 1950 roku odbywał studia teologiczne, najpierw w Brzozowie, następnie w Przemyślu. Kapłaństwo przyjął, gdy miał 25 lat z rąk biskupa Franciszka Bardy. Do Wrocani przybył w 1958 roku. Od samego początku był proboszczem tej parafii aż do roku 2000. 62 lata kapłaństwa, w tym 54 lata upłynęło we Wrocance.</p>			
specyficzne nazwy	Górka Gazdowa, Góra Wygon,	X		
specyficzne potrawy	Kołacz, maleszki,	X		
dawne zawody	Kaletnik, piekarz,	X		
zespoły artystyczne, twórcy	Wrocianianki, Stanisław Kucia, Tadeusz Knap, Józef Gazda, Józef Łęcki, Tadeusz Wilk, Andrzej Pikul, Jakub Niedziela, Mirosław Kafel, Janina Pieniążek,			X
Obiekty i tereny				
działki pod zabudowę mieszkaniową	Mała liczba działek na sprzedaż. W Miejscowym Planie Zagospodarowania Przestrzennego pod zabudowę mieszkaniowo - usługową przeznaczonych jest 120,97 ha powierzchni wsi.	X		
działki pod domy letniskowe	Brak danych	X		
działki pod zakłady usługowe i przemysł	Brak danych			X
pustostany mieszkaniowe	nieliczne	X		
pustostany poprzemysłowe	brak	X		
tradycyjne nie użytkowane obiekty	nieliczne	X		

gospodarskie (stodoły, spichlerze, kuźnie, młyny, itp.)				
Infrastruktura społeczna				
placze publicznych spotkań, festynów	dom ludowy, ochotnicza straż pożarna,		X	
sale spotkań, świetlice, kluby	prężnie działające stowarzyszenie „Nasza Wrocanka”, koło gospodyń wiejskich, Senior Vigor,		X	
miejsca uprawiania sportu	kluby sportowe, sala gimnastyczna przy szkole, boiska sportowe do: piłki nożnej, siatkówki, koszykówki,		X	
miejsca rekreacji	— Klub Sportowy „Tornado” (sekcje: piłka nożna, tenis stołowy), — Klub Sportowy „Krośnianka - Wrocanka” — sala gimnastyczna przy szkole, — boiska sportowe do: piłki nożnej, siatkówki, koszykówki, — 3 gospodarstwa agroturystyczne (kort tenisowy, siłownia).		X	
ścieżki rowerowe, szlaki turystyczne	Szlak architektury drewnianej, Szlak Naftowy i Transgraniczny Szlak Rowerowy - Muzea Beskidzkie.		X	
szkoły	Szkoła Podstawowa im. Stanisławy Grelli we Wrocance.			X
przedszkola	Punkt przedszkolny przy Szkole podstawowej.			X
biblioteki	biblioteka gminna, filia gminnego ośrodka kultury			X
placówki opieki społecznej	zespół charytatywny,			X
placówki służby zdrowia	Brak			X
Infrastruktura techniczna				
wodociąg	Ok. 65% wsi - 231 przyłączy		X	
kanalizacja	100% wsi - 344 przyłącza		X	
drogi (nawierzchnia, oznakowanie oświetlenie)	Sieć dróg gminnych i powiatowych o utwardzonej, nawierzchni asfaltowej lub kłińcowej, w części z oświetleniem i chodnikami.		X	
chodniki, parkingi	Przy części dróg powiatowych i gminnych wybudowane są chodniki. Parking kościelny w dzierżawie Urzędu Gminy		X	
przystanki	TAK, 14 szt.		X	
sieć telefoniczna i dostępność internetu	TAK, cała wieś ma dostęp do sieci telefonicznej i darmowego internetu			X
telefonnia komórkowa	TAK, cała wieś cała wieś ma dostęp do sieci telefonii komórkowej		X	
inne				
Gospodarka, rolnictwo				
Miejsca pracy (gdzie, ile?)	Brak danych			X
znane firmy produkcyjne i zakłady usługowe. i ich produkty	Na dzień 19.02.2019 w systemie CEIDG na terenie Wrocanki zarejestrowanych było 45 firm.		X	
gastronomia	Brak		X	
miejsca noclegowe	Gospodarstwa agroturystyczne: Izabela Zatorska - 12 miejsc noclegowych Bernadetta Stec - 12 miejsc noclegowych			
gospodarstwa rolne	133	X		
uprawy hodowle	Tradycyjny system produkcji rolnej, głównie uprawa zbóż, rzepaku i kukurydzy	X		
możliwe do wykorzystania odpady produkcyjne	Brak	X		

Urząd Marszałkowski Województwa Podkarpackiego

zasoby odnawialnych energii	Słoneczna, wiatrowa,		X	
Środki finansowe i pozyskiwanie funduszy				
środki udostępniane przez gminę	Fundusz sołecki,		X	
środki wypracowywane				
Mieszkańcy (kapitał społeczny i ludzki)				
Autorytety i znane postacie we wsi	Księża, radni, dyrektor szkoły, Anna Sieniawska – Kuras – prezes Stowarzyszenia Nasza Wrocanka, działacze sportowi,		X	
Krajanie znani w regionie, w kraju i zagranicą	Ks. prof. Józef Marecki – członek Kolegium IPN		X	
Osoby o specyficznej lub ważnej dla wiedzy i umiejętnościach, m.in. studenci	Studenci, wybitni uczniowie – olimpijczycy, prężnie działający przedsiębiorcy.		X	
Przedsiębiorcy, sponsorzy	Na dzień 19.02.2019 w systemie CEIDG na terenie Wrocanki zarejestrowanych było 45 firm.		X	
Osoby z dostępem do Internetu i umiejętnościach informatycznych	Cała miejscowość ma dostęp do darmowego internetu, większość mieszkańców młodych i w średnim posiada podstawowe umiejętności informatyczne.			X
Pracownicy nauki	Dyrekcja i nauczyciele Szkoły podstawowej		X	
Związki i stowarzyszenia	Stowarzyszenie „Nasza Wrocanka”; UKS Tornado Wrocanka.		X	
Kontakty zewnętrzne (np. z mediami)	Radio Fara, Radio Rzeszów, Teraz Krosno,			
Współpraca zagraniczna i krajowa	Partnerstwo z Miejscowością Hankowce ze Słowacją; Partnerstwo z wsią Wrocanka, powiat jasielski.		X	
Publikatory, lokalna prasa				
Książki, przewodniki	Na przestrzeni minionych dziesięciu lat staraniem członków Stowarzyszenia „Nasza Wrocanka” ukazały się następujące publikacje: - Witaj kwiecie woniejący, panno Święta Rozalio – Małgorzata Baran, 2007 - <i>Kronika Szkoły Podstawowej we Wrocance</i> – ks. Józef Marecki, 2009, - <i>Nad Wroceńską Jasiołką</i> - Maria Walczak, 2010, - <i>Zarys historii Domów Bożych w Parafii Wrocanka</i> – Małgorzata Baran, 2010, - <i>Kapliczki przydrożne i przydomowe we Wrocance</i> - Małgorzata Baran, 2012, - <i>Witaj kwiecie woniejący, panno Święta Rozalio</i> – Małgorzata Baran, 2014, - <i>Ksiądz January Horwath we wspomnieniach</i> – Anna Sieniawska – Kuras, 2016.			
Strony www	parafiawrocanka.blogspot.com www.spwrocanka.szkolna.net naszawrocanka.blogspot.com			X



ANALIZA SWOT

MOCNE	SŁABE
<ul style="list-style-type: none"> • Dobrze rozwinięta infrastruktura techniczna: <ul style="list-style-type: none"> - kanalizacja, - wodociąg, - gazociąg, - internet, • Obiekty użytku publicznego: <ul style="list-style-type: none"> - Dom Ludowy - Klub Senior Vigor - Szkoła Podstawowa, - OSP, • Organizacje pozarządowe – Stowarzyszenie „Nasza Wrocanka” • Aktywni liderzy wsi, prężnie działający i promujący miejscowość w regionie, kraju i za granicą, • Zgodna i zycliwa społeczność wiejska, • Patriotyzm lokalny, wysokie poczucie własnej wartości wynikające z przywiązania do miejsca zamieszkania/urodzenia. 	<ul style="list-style-type: none"> • Słabo rozwinięta infrastruktura gastronomiczna, • Mała liczba miejsc noclegowych, • Brak ścieżek rowerowych, • Niekorzystna struktura agrarna, duża liczba nieużytków, • Ujemna migracja – emigracja zarobkowa głównie ludzi młodych, • Starzenie się społeczeństwa, • Zły stan techniczny i przestarzałe wyposażenie budynków użyteczności publicznej, • Braki w infrastrukturze technicznej, • Niedokończony wodociąg, • Zły stan techniczny nawierzchni dróg, niedostateczna ilość chodników, • Tereny zalewowe, • Nieuregulowane koryto rzeki Jasiołka, • Niski stopień rozwoju infrastruktury rekreacyjno-kulturalnej, • Niskie wykształcenie bezrobotnych,

<ul style="list-style-type: none"> • Kultywowanie tradycji i zwyczajów poprzez organizację cyklicznych imprez opartych na historii i tradycji miejscowości, • Kultywowanie tradycji i zwyczajów poprzez międzypokoleniowy przekaz ustny, • Uwzględnianie w programie nauki na lekcjach historii lokalnych, istotnych wydarzeń historycznych, • Liczni lokalni artyści, • Organizacja wydarzeń kulturalnych, • Dobrze rozwinięty system opieki nad starszymi, • Położenie w pobliżu dużej aglomeracji miejskiej, • Położenie w pobliżu granicy państwa, • Położenie w pobliżu miasta powiatowego, • Rzeka Jasiołka z obszarem chronionego krajobrazu Natura 2000, • Ciekawy krajobraz sprzyjający rekreacji i wypoczynkowi, • Teren czysty ekologicznie, • Duża liczba mieszkańców w wieku przedprodukcyjnym i produkcyjnym, • Duże zasoby terenów uzbrojonych pod budownictwo mieszkaniowe, • Prężnie działające organizacje społeczne i sportowe, • Korzystne ukształtowanie przestrzeni publicznej, • Ścisłe wyodrębnione centrum, zwarta zabudowa wzdłuż szlaków komunikacyjnych, • Cenne zabytki, • Niska przestępczość, • Brak uciążliwego przemysłu, • Dogodne położenie pod kątem rozwoju działalności gospodarczej nakierowanej na zaspokajanie potrzeb mieszkańców pobliskiego miasta Krosna, • Tradycyjny system uprawy ziemi, • Dobre warunki pod rozwój elektrowni wiatrowych, 	<ul style="list-style-type: none"> • Brak ośrodka zdrowia, • Brak atrakcji turystycznych, • Niska aktywność gospodarcza ludności, • Małe zaangażowanie młodzieży w działalność kulturalną, • Mała liczba miejsc pracy na terenie miejscowości, • Trudny klimat, silne wiatry, • Spadek rangi zebrań wiejskich, niska frekwencja, • Niewystarczająca oferta kulturalno – edukacyjna,
---	---

SZANSE	ZAGROŻENIA
<ul style="list-style-type: none"> • „Podkarpacki Program Odnowy Wsi na lata 2017-2020”, • Rozwój gospodarczy wynikający z ekspansji miasta Krosna i poszukiwania nowych terenów pod inwestycje, • Rozwój gospodarczy kraju, • Korzystna koniunktura rynku turystycznego, • Handel przygraniczny ze Słowacją i Ukrainą, • Zasoby siły roboczej z Ukrainy wspierające działalność lokalnych firm, • Finansowanie inwestycji infrastrukturalnych i rozwoju przedsiębiorczości z środków zewnętrznych np. fundusze unijne, • Wspieranie rozwoju lokalnej, drobnej przedsiębiorczości - nowe miejsca pracy, • Kontakty i wymiana kulturowa, • Budowa drogi międzynarodowej S-19 z węzłem Miejsce Piastowe, • Promocja wsi, • Wzrost zamożności społeczeństwa, • Inwestycje wpływające korzystnie na wizerunek miejscowości, • Przebudowa domu ludowego, • Dokończenie budowy wodociągu przy wykorzystaniu funduszy UE, • Wykorzystanie dobrego stanu środowiska naturalnego do rozwoju agroturystyki, • Wzrost aktywności gospodarczej mieszkańców, • Angażowanie istniejących organizacji w życie lokalne, • Zainteresowanie młodych mieszkańców członkostwem w istniejących organizacjach, • Tworzenie warunków do osiedlania się w miejscowości mieszkańców pobliskiego Krosna, • Inwestycje w oświacie (utworzenie 	<ul style="list-style-type: none"> • Spadający przyrost naturalny, • Postępująca migracja i starzenie się społeczeństwa, • Demoralizacja społeczeństwa, • Słabnący pęd do wiedzy, kształcenia się, rozwoju osobistego, zawodowego, • Ukierunkowanie społeczeństwa na konsumpcjonizm, szybki zarobek, • Egocentryzm, egoizm, brak empatii • Małe nakłady na inwestycje, • Pogłębiające się różnice w zasobności obywateli, • Słabe przystosowanie mieszkańców do szybko zmieniającej się rzeczywistości, • Trudności w pozyskiwaniu środków na inwestycje spowodowane zmianą perspektywy finansowej UE, • Zanik tradycji, • Bezrefleksyjny pęd do nowoczesności i wzorców zagranicznych,

<p>przedszkola).</p> <ul style="list-style-type: none"> • Wzrost poziomu wykształcenia i kwalifikacji ludności. • Moda na osiedlanie się na wsi. • Przywrócenie Posterunku policji w miejscowości gminnej – Miejsce Piastowe. 	
--	--

Analiza potencjału rozwojowego wsi

SILNE STRONY	SZANSE
WŁADZE	ZAGROŻENIA

(+) -

11	9
6	9

12	6
8	2

(+) +
obszar silny
otoczenie sprzyja

Standard życia
(warunki materialne)

Jakość życia
(warunki niematerialne i duchowe)

(+) -
otoczenie nie sprzyja
obszar silny

Tożsamość wsi i wartości życia wiejskiego

7	5
3	5

(+) -
obszar silny
otoczenie nie sprzyja

Byt (warunki ekonomiczne)

10	11
4	1

(+) +
obszar silny
otoczenie sprzyja

Wizja odnowy i rozwoju wsi Wrocanka

Wieś Wrocanka to bardzo spokojne, ciche miejsce, typowe przedmieście atrakcyjne zarówno jako miejsce zamieszkania jak i prowadzenia działalności gospodarczej, turystycznej i rolniczej. Wieś o bogatych tradycjach kultywowanych przez ludzi świadomych swej tożsamości, dumnych ze swego pochodzenia, zatroskanych o przyszłość swojej Małej Ojczyzny.

Wieś Wrocanka – nas Rozalia prowadzi przez życie.

Program krótkoterminowy odnowy wsi - Wrocanka

Kluczowy problem	Odpowiedź	Propozycja projektu (nazwa)	Czy nas stać na realizację? (tak/nie)		Punktacja	Hierarchia
			Organizacyjnie	Finansowo		
Co nas najbardziej zintegruje?	<i>Dążenie do wspólnego celu jakim jest rozwój wsi, który podniesie jakość życia wszystkich jej mieszkańców</i>	Wyznaczenie ścieżek do ciekawych miejsc, ścieżek rowerowych, upiększenie centrum wsi klombami, tablica opisująca historię wsi oraz wskazująca mapę do ciekawych miejsc. Oznakowanie oraz oświetlenie wszystkich ulic. Imprezy i inne wydarzenia integrujące społeczność. Poprawa stanu technicznego Domu Ludowego oraz placu na którym organizowane są imprezy plenerowe.	tak	nie	4+4+3+4+4+5=24	IV
Na czym nam najbardziej zależy?	<i>Na kształtowaniu ład i przestrzeni wiejskiej w celu zwiększenia jej atrakcyjności pod kątem rozwoju turystyki i poprawy warunków życia.</i>	Św. Rozalia – symbol Wrocanki organizacja imprezy promującej wieś i św. Rozalię. Zagospodarowanie obejścia wokół Kaplicy Św. Rozali, źródła oraz drogi krzyżowej. Utwardzenie podjazdu oraz terenu wokół kaplicy, pielęgnacja i nasadzenie zieleni ozdobnej, częściowa renowacja przedsionka kaplicy i drogi krzyżowej, modernizacja lampy oświetleniowej.	tak	nie	6+5+6+6+6+5=34	I

Urząd Marszałkowski Województwa Podkarpackiego

Co nam najbardziej przeszkadza?	<i>Brak porządku i ładności przestrzennego. Brak miejsc organizacji spotkań w plenerze społeczności wiejskiej.</i>	Utworzenie w centrum wsi skweru Św. Rozalii jako miejsca wypoczynku, spotkań, organizacji imprez plenerowych, spotkań religijnych (majówki). Posadowienie figury św. Rozalii – patronki skweru. Uzbrojenie terenu w podstawowe media oraz małą architekturę oraz przenośną toaletę.	tak	nie	$5+5+4+6+6+5=32$	II
Co najbardziej zmieni nasze życie?	<i>Poprawa estetyki wsi</i>	Poprawa jakości dróg gminnych, lokalnych tras komunikacyjnych w tym ścieżek rowerowych połączonych z Krosnem i sąsiednimi miejscowościami – ścieżka za szkołą i kładka na Niżną Łąkę.	tak	nie	$5+4+3+5+5+5=27$	III
Co nam przyjdzie najłatwiej?	<i>Drobne inwestycje oraz promocja wsi poprzez organizację i nagłośnienie imprez plenerowych.</i>	Nagłośnienie i doinwestowanie organizacji imprezy cyklicznej „Razaliady”, oraz innych imprez plenerowych (festyny, dożynki, odpusty), promocja wsi na lokalnych stronach internetowych i w lokalnych czasopismach. Bieżące utrzymanie infrastruktury wiejskiej oraz otoczenia i centrum wsi.	tak	nie	$3+4+3+3+4+4=21$	V
Projekt jaki zgłosimy do Podkarpackiego Programu Odnowy Wsi	„Drogami św. Rozalii” – rozwój Wrocanki poprzez zagospodarowanie terenu wokół kaplicy św. Rozalii oraz popularyzacja jej kultu.					

Plan i program odnowy wsi - Wrocanka na lata 2017-2020
Wizja wsi Wrocanka

I. Plan rozwoju			II. Program rozwoju	
1. Cele jakie musimy osiągnąć by urzeczywistnić wizję naszej wsi	2. Co nam pomoże osiągnąć cel?		3. Co nam może przeszkodzić?	
	ZASOBY Czego użyjemy?	ATUTY Silne strony i szanse jakie wykorzystamy	BARIERY Słabe strony jakie wyeliminujemy ZAGROŻENIA Czego unikniemy?	
A. TOŻSAMOŚĆ WSI I WARTOŚCI ŻYCIA WIEJSKIEGO				
<ul style="list-style-type: none"> kultywowanie tradycji i przekaz wiedzy historycznej z pokolenia na pokolenie; integracja międzypokoleniowa poprzez organizację wydarzeń kulturalnych umożliwiających kontakt i wzajemne poznanie się; wspieranie liderów społeczności lokalnej, ludzi z inicjatywą, którzy chcą działać na rzecz rozwoju wsi; skupianie wokół liderów mieszkańców, chętnych do pracy społecznej 	<ul style="list-style-type: none"> Organizacje pozarządowe – Stowarzyszenie „Nasza Wrocanka”, KGW, OSP Aktywni liderzy wsi, prężnie działający i promujący miejscowość w regionie, kraju i za granicą, Zgodna i życzliwa społeczność wiejska, Dobra współpraca z władzą samorządową, aktywni radni działający na rzecz rozwoju wsi, Cenne zabytki, Niska przestępczość, 	<ul style="list-style-type: none"> Korzystna koniunktura turystycznego, Promocja wsi, Wzrost zamożności społeczeństwa, Renoma wsi w regionie i kraju wypracowana przez znanych mieszkańców, Zainteresowanie młodych mieszkańców członkostwem w istniejących organizacjach, Wzrost poziomu wykształcenia i kwalifikacji ludności. 	<ul style="list-style-type: none"> Postępująca migracja i starzenie się społeczeństwa, Demoralizacja społeczeństwa, Słabnący pęd do wiedzy, kształcenia się, osobistego, zawodowego, Ukierunkowanie społeczeństwa na konsumpcjonizm, szybki zarobek, Egoizm, brak empatii 	<ul style="list-style-type: none"> Nagłośnienie i doinwestowanie imprez plenerowych (festyny, dożynki, odpusty), Promocja wsi na lokalnych stronach internetowych i w lokalnych czasopismach. Bieżące utrzymanie infrastruktury wiejskiej oraz otoczenia i centrum wsi. Organizacja cyklicznej imprezy „Rozaliady” oraz wzrost jej rangi poprzez pozyskanie większych funduszy i promocję na skalę wojewódzką, Organizacja cyklicznych warsztatów, spotkań i konkursów artystycznych adresowanych do różnych grup odbiorców (zwłaszcza dzieci i młodzieży) związanych z tematyką religijną (w szczególności ze Św. Rozalią) oraz wiejską (m.in. Warsztaty i konkursy plastyczne, muzyczne i kulinarne). Rajd rowerowy po Wrocance i pobliskich miejscowościach, Kino letnie na placu w centrum wsi, Powołanie większej ilości organizacji wiejskich skupiających w szczególności ludzi młodych,

				<ul style="list-style-type: none"> • Utworzenie izby pamięci i tradycji w jednym z drewnianych domów wiejskich,
<p>B. STANDARD ŻYCIA</p>				
<ul style="list-style-type: none"> • Poprawa jakości infrastruktury wiejskiej, nacisk na porządek, ład przestrzenny, wizerunek, elementy dekoracyjne; • Ułatwienie dostępu (punkty usług w miejscowości) do infrastruktury społecznej – banki, punkty usług wspólnych, opieka społeczna; • Wspieranie rozwoju działalności gospodarczej zaspokajającej podstawowe potrzeby bogacącego się społeczeństwa – punkty naprawy pojazdów, myjnie, usługi wynikające z posiadania dużych domów z obejściem, opieka nad osobami starszymi. 	<ul style="list-style-type: none"> •Prężna współpraca z władzami gminnymi, Dobrze rozwinięta infrastruktura techniczna: <ul style="list-style-type: none"> - kanalizacja, - wodociąg, - gazociąg, - internet, •Obiekty użytku publicznego: <ul style="list-style-type: none"> - Dom Ludowy - Klub Senior Vigor - Szkoła - Podstawowa, - OSP, •Organizacje pozarządowe – Stowarzyszenie „Nasza Wrocanka” •Aktywni liderzy wsi, prężnie działający i promujący miejscowość w regionie, kraju i za granicą, •Cenne zabytki, •Teren czysty ekologicznie. 	<ul style="list-style-type: none"> •Rozwój gospodarczy wynikający z ekspansji miasta Krosna i poszukiwania nowych terenów pod inwestycje, •Rozwój gospodarczy kraju, •Budowa drogi międzynarodowej S-19 z węzłem Miejsce Piastowe, •Inwestycje wpływające korzystnie na wizerunek miejscowości, •Przebudowa domu ludowego •Dokończenie budowy wodociągu przy wykorzystaniu funduszy UE, •Wykorzystanie dobrego stanu środowiska naturalnego do rozwoju agroturystyki, •Wzrost aktywności gospodarzej mieszkańców. 	<ul style="list-style-type: none"> • Brak funduszy • Niejasne lub zbyt rygorystyczne przepisy (sanepid, US itp. • Wysokie koszty prowadzenia działalności gospodarczej. 	<ul style="list-style-type: none"> • Wyznaczenie ścieżek do ciekawych miejsc, upiększenie centrum wsi kłombami, tablica opisująca historię wsi oraz wskazująca mapę do ciekawych miejsc, • Oznakowanie ulic, ścieżek spacerowych i rowerowych, • Św. Rozalia – symbol Wrocanki – opracowanie artystycznego wizerunku świętej w celach promocyjnych, • Zagospodarowanie obejścia wokół Kaplicy Św. Rozalii, źródelka oraz drogi krzyżowej. • Renowacja kaplicy i drogi krzyżowej. • Ekspozycja kaplicy poprzez odpowiednie iluminacje świetlne, • Utworzenie podjazdu oraz terenu wokół kaplicy. • Utworzenie w centrum wsi skweru Św. Rozalii jako miejsca wypoczynku, spotkań, organizacji imprez plenerowych, spotkań religijnych (majówki). • Posadowienie figury św. Rozalii – patronki skweru. • Uzbrojenie terenu w podstawowe media, małą architekturę oraz przenośną toaletę. • Poprawa jakości dróg gminnych, lokalnych tras komunikacyjnych w tym ścieżek rowerowych połączonych z Krosnem i sąsiednimi miejscowościami – ścieżka za szkołą i kładka na Niżną Łakę. • Budowa wierzy widokowej na górze Wygon, • Zakup automatycznej toalety publicznej i usytuowanie jej w dogodnym dla mieszkańców miejscu,

				<ul style="list-style-type: none"> • Poprawa jakości miejsc organizacji imprez dla lokalnej społeczności. 	
<p>C. JAKOŚĆ ŻYCIA</p>	<ul style="list-style-type: none"> • Zaangażowanie mieszkańców w samodzielne kształtowanie najbliższego otoczenia w jakim żyją, wspólna praca na rzecz wsi, która jednocześnie podnosi jakość życia jednostek oraz atrakcyjność dla turystów i inwestorów; • Działania na rzecz rozwoju infrastruktury technicznej; • Rozwój systemu opieki nad dziećmi w wieku żłobkowym, przedszkolnym i szkolnym w godzinach pracy rodziców. 	<ul style="list-style-type: none"> • Aktywni liderzy wsi, prężnie działający i promujący miejscowość w regionie, kraju i za granicą. • Zgodna i życzliwa społeczność wiejska, • Organizacja wydarzeń kulturalnych, • Dobrze rozwinięty system opieki nad starszymi, • Teren czysty ekologicznie, • Duża liczba mieszkańców w wieku przedprodukcyjnym i produkcyjnym. 	<ul style="list-style-type: none"> • Wzrost zamożności społeczeństwa, • Inwestycje wpływające korzystnie na wizerunek miejscowości, • Wzrost aktywności gospodarczej mieszkańców, • Angażowanie istniejących organizacji w życie lokalne, • Zainteresowanie młodych mieszkańców członkostwem w istniejących organizacjach, • Tworzenie warunków do osiedlania się w miejscowości mieszkańców pobliskiego Krosna, • Inwestycje w oświacie (utworzenie przedszkola). • Wzrost poziomu wykształcenia i kwalifikacji ludności. 	<ul style="list-style-type: none"> • Ujemna migracja – emigracja zarobkowa głównie młodych, Starzenie się społeczeństwa, Małe zaangażowanie młodziży w działalność kulturalną, Brak funduszy, Bariery prawne. 	<ul style="list-style-type: none"> • Poprawa jakości i estetyki obojścia wokół szkoły oraz wyposażenie go w elementy drobnej architektury - plac zabaw, miasteczko ruchu drogowego, wielofunkcyjne boisko itp., • Utworzenie klubu – restauracji – miejsca spotkań młodzieży i dorosłych, • Utworzenie przy szkole świetlicy ze stołówką, • Pozyskanie funduszy gminnych na utworzenie żłobka i klubu dziecięcego w prywatnym domu. • Organizacja warsztatów kierowanych do mieszkańców dot. pielęgnacji ogrodów, oraz architektury krajobrazu wiejskiego, • Pozyskanie środków na podświetlenie i właściwą ekspozycję zabytkowych obiektów.
<p>D. BYT</p>	<ul style="list-style-type: none"> • Wspieranie podejmowania działalności pozarolniczej; • Rozwój komunikacji publicznej zapewniającej dojazd do pracy; • Rozwój przedsiębiorczości pod kątem tworzenia miejsc 	<ul style="list-style-type: none"> • Wsparcie władz gminnych poprzez realizację projektów dofinansowanych ze środków UE, • Utworzenie punktu rejestracji działalności 	<ul style="list-style-type: none"> • Rozwój gospodarczy wynikający z ekspansji miasta Krosna i poszukiwania nowych terenów pod inwestycje, • Rozwój gospodarczy kraju, 	<ul style="list-style-type: none"> • Demoralizacja społeczeństwa, • Słabnący pęd do wiedzy, kształcenia się, rozwoju osobistego, zawodowego, 	<ul style="list-style-type: none"> • Promocja idei tworzenia gospodarstw agroturystycznych, • Utworzenie lokalnej organizacji łączącej producentów zdrowej żywności w ramach działalności pozarolniczej oraz innych lokalnych produktów w tym rękodziela artystycznego,


<p>pracy, ale również świadczenia podstawowych usług dla mieszkańców Wsi;</p> <ul style="list-style-type: none"> • Promocja wsi, atrakcji turystycznych, ciekawych miejsc i ciekawych ludzi w celu zwiększenia atrakcyjności miejscowości zarówno pod kątem rozwoju turystyki ale również jako miejsca zamieszkania w strefie podmiejskiej. 	<p>gospodarczej w Urzędzie Gminy, źródła</p> <ul style="list-style-type: none"> • Liczne dofinansowania roz poczęcia działalności gospodarczej, • Liczni lokalni artyści, • Organizacja wydarzeń kulturalnych, • Położenie w pobliżu dużej aglomeracji miejskiej, • Położenie w pobliżu granicy państwa, • Położenie w pobliżu miasta powiatowego, • Teren czysty ekologicznie. 	<ul style="list-style-type: none"> • Wzrost zamożności społeczeństwa, • Inwestycje wpływające korzystnie na wizerunek miejscowości, • Tworzenie warunków do ostedlania się w miejscowości mieszkańców pobliskiego Krosna, • Inwestycje w oświacie, • Wzrost poziomu wykształcenia i kwalifikacji ludności. 	<ul style="list-style-type: none"> • Ukierunkowanie społeczeństwa na konsumpcjonizm, szybki zarobek, • Egoizm, egoizm, brak empatii • Małe nakłady na inwestycje, • Trudności w pozyskiwaniu środków na inwestycje spowodowane zmianą perspektywy finansowej UE. 	<ul style="list-style-type: none"> • Organizacja plenerów artystycznych połączonych z konferencją dot. roli twórców ludowych w życiu społeczności wiejskiej, • Utworzenie punktu pełnienia dyżurów przez pracownika Urzędu Gminy w ramach pomocy przy rejestracji działalności gospodarczej oraz możliwości pozyskania dotacji na ten cel oraz przygotowania dokumentacji z tym związanej, • Utworzenie punktu małej gastronomii, • Zacieśnienie współpracy z władzami samorządowymi w celu zapewnienia taniej komunikacji publicznej o dużej częstotliwości przejazdów.
--	--	---	--	--

DOKUMENTACJA FOTOGRAFICZNA WSI WROCANKA:

1. Panorama Wrocanki



2. Kościół pw. Wszystkich Świętych we Wrocance




3. Wnętrze Kościoła pw. Wszystkich Świętych we Wrocance



4. Dzwonnica przy Kościele pw. Wszystkich Świętych we Wrocance








6. Kaplica Rozalijka jej wnętrze i otoczenie







7. Źródło Św. Rozalii

