

UCHWAŁA NR XLVIII/320/2018
RADY GMINY MIEJSCE PIASTOWE

z dnia 31 stycznia 2018 r.

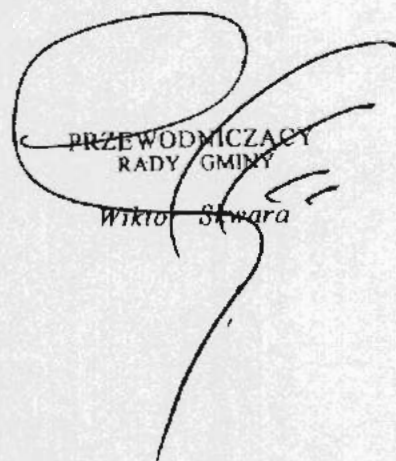
**w sprawie uchwalenia „Lokalnego Programu Rewitalizacji Gminy Miejsce Piastowe
na lata 2017-2023”**

Na podstawie art. 18 ust. 2 pkt 6 ustawy z dnia 8 marca 1990 r. o samorządzie gminnym (Dz. U. z 2017 r. poz. 1875 z późn. zm.), uchwała się, co następuje:

§ 1. Uchwała się „Lokalny Programu Rewitalizacji Gminy Miejsce Piastowe na lata 2017-2023” stanowiący załącznik do niniejszej uchwały.

§ 2. Wykonanie uchwały powierza się Wójtowi Gminy Miejsce Piastowe.

§ 3. Uchwała wchodzi w życie z dniem podjęcia.


PRZEWODNICZĄCY
RADY GMINY
Wiktor Siwara



LOKALNY PROGRAM REWITALIZACJI GMINY MIEJSCE PIASTOWE NA LATA 2017-2023

Projekt

Miejsce Piastowe, Brzozów , Warszawa 2017 r.



SPIS TREŚCI

Wstęp	4
I. Pogłębiona diagnoza obszaru rewitalizacji. Diagnoza czynników i zjawisk kryzysowych oraz skala i charakter potrzeb rewitalizacyjnych	5
I.1. Sfera społeczna	5
1.1. Struktura demograficzna i społeczna gminy	5
1.2. Stan i struktura bezrobocia	6
1.3. Pomoc społeczna i struktura udzielanych świadczeń	8
1.4. Bezpieczeństwo mieszkańców	11
1.5. Edukacja i poziom oświaty	15
1.6. Działalność organizacji pozarządowych	16
1.7. Frekwencja wyborcza	17
1.8. Kapitał społeczny	18
I.2. Sfera przestrzenno-funkcjonalna i techniczna	21
2.1. Położenie i struktura funkcjonalno-przestrzenna gminy	21
2.2. Struktura użytkowania gruntów	22
2.3. Tereny zieleni	24
2.4. Infrastruktura techniczna	24
2.5. Stan dróg w gminie Miejsce Piastowe	27
2.6. Stan dziedzictwa kulturowego i zabytków oraz dóbr kultury współczesnej	28
I.3. Sfera gospodarcza	30
3.1. Podmioty REGON	30
I.4. Sfera środowiskowa	32
4.1. Azbest	32
4.2. Ochrona przyrody	33
4.3. Zanieczyszczenie powietrza	34
I.5. wyniki badania ankietowego	36
5.1. Metodyka badania	36
5.2. Próba	36
5.3. Wyniki badania	38
I.6. Wyniki warsztatu diagnostycznego	45
I.7. delimitacja obszarów zdegradowanych i do rewitalizacji	47
I.8. Skala i charakter potrzeb rewitalizacyjnych	55
II. Opis powiązań Lokalnego Programu Rewitalizacji z dokumentami strategicznymi gminy, w tym strategią rozwoju gminy, studium uwarunkowań i kierunków zagospodarowania przestrzennego gminy oraz strategią rozwiązywania problemów społecznych	56
III. Opis wizji stanu obszaru po przeprowadzeniu rewitalizacji	60





IV. Cele rewitalizacji oraz odpowiadające im kierunki działań służących eliminacji lub ograniczeniu negatywnych zjawisk.....	61
V. Opis przedsięwzięć rewitalizacyjnych.....	68
V.1. Opis planowanych podstawowych przedsięwzięć rewitalizacyjnych.....	68
V.2. Opis planowanych uzupełniających przedsięwzięć rewitalizacyjnych.....	79
VI. Mechanizmy integrowania działań oraz przedsięwzięć rewitalizacyjnych.....	79
VII. Indykatywne ramy finansowe.....	83
VIII. Mechanizmy włączenia mieszkańców, przedsiębiorców i innych podmiotów oraz grup aktywnych na terenie gminy w proces rewitalizacji.....	87
VIII.1. Podstawowe założenia partycypacji.....	87
VIII.2. Techniki i narzędzia partycypacyjne oraz działania aktywizacyjne.....	88
VIII.3. Etap wdrażania i oceny Lokalnego Programu Rewitalizacji.....	89
IX. System realizacji (wdrażania) programu rewitalizacji.....	90
IX.1. Podmioty odpowiedzialne za wdrażanie Lokalnego Programu Rewitalizacji.....	91
IX.2. Przedsięwzięcia rewitalizacyjne.....	92
X. System monitoringu i oceny skuteczności działań oraz system wprowadzenia modyfikacji w reakcji na zmiany w otoczeniu programu.....	93
XI. Strategiczna ocena oddziaływania na środowisko.....	97
Spis tabel.....	98
Spis WYKRESÓW.....	99
Spis rysunków.....	99

**WSTĘP**

Lokalny Program Rewitalizacji Gminy Miejsce Piastowe na lata 2017-2023 (LPR) to dokument operacyjny wskazujący na potrzebę realizacji działań głównie w sferze społecznej oraz dodatkowo w sferze przestrzenno-funkcjonalnej i gospodarczej. Realizacja działań ma na celu niwelowanie zjawisk kryzysowych oraz wykorzystanie potencjałów na obszarze rewitalizacji. W konsekwencji pozwoli to na wyprowadzenie obszaru ze stanów kryzysowych, co pobudzi ich rozwój społeczno-gospodarczy, oddziaływujący w konsekwencji na całą gminę.

Proces przygotowania LPR poprzedziła diagnoza służąca wyznaczeniu obszaru zdegradowanego i rewitalizacji.

Zarówno diagnoza gminy, jak i Lokalny Program Rewitalizacji zostały opracowane zgodnie z:

- Ustawą z dnia 8 marca 1990 r. o samorządzie gminnym - art. 18 ust. 2 pkt 6 (Dz. U. z 2016 r., poz. 446),
- Wytycznymi Ministerstwa Rozwoju w zakresie rewitalizacji w programach operacyjnych na lata 2014-2020 z dnia 2 sierpnia 2016 r.,
- Założeniami Narodowego Planu Rewitalizacji 2022,
- Instrukcją Przygotowania Programów Rewitalizacji w Zakresie Wsparcia w Ramach Regionalnego Programu Operacyjnego Województwa Podkarpackiego na lata 2014-2020.

Zgodnie z Wytycznymi Ministerstwa Rozwoju w zakresie rewitalizacji w programach operacyjnych na lata 2014-2020 z dnia 2 sierpnia 2016 r. rewitalizacja stanowi proces wyprowadzania ze stanu kryzysowego obszarów zdegradowanych. Jest on prowadzony w sposób kompleksowy, poprzez zintegrowane działania na rzecz lokalnej społeczności, przestrzeni i gospodarki, skoncentrowane terytorialnie, prowadzone przez interesariuszy rewitalizacji na podstawie Lokalnego Programu Rewitalizacji.

Lokalny Program Rewitalizacji to dokument operacyjny, który posłuży właścicielowi – władzom gminy, na uruchamianie mechanizmów oraz realizację przedsięwzięć mających na celu szczególny rodzaj interwencji.

Opracowanie LPR objęte zostało dofinansowaniem w ramach Programu Operacyjnego Pomoc Techniczna 2014-2020 zgodnie z umową nr RR-II.052.48.30.2016 z Województwem Podkarpackim z dnia 01.06.2017 r.





I. POGŁĘBIONA DIAGNOZA OBSZARU REWITALIZACJI. DIAGNOZA CZYNNIKÓW I ZJAWISK KRYZYSOWYCH ORAZ SKALA I CHARAKTER POTRZEB REWITALIZACYJNYCH

I.1. SFERA SPOŁECZNA

1.1. Struktura demograficzna i społeczna gminy

W 2016 roku gminę Miejsce Piastowe zamieszkiwało 13 785 osób. Najliczniej zamieszkane było sołectwo Głowienka i sołectwo Rogi (odpowiednio 2 360 mieszkańców i 2 564 mieszkańców). Najmniej zamieszkane było sołectwo Niżna Łąka (312 mieszkańców, tj. 2,3% ogółu).

Tabela 1. Liczba ludności gminy Miejsce Piastowe w 2016 roku

Sołectwo	przedprodukcyjny			produkcyjny			poprodukcyjny			suma
	M	K	razem	M do 65	K do 60	razem	M 65+	K 60+	razem	
Głowienka	249	216	465	769	701	1497	131	267	398	2360
Łężany	203	204	407	584	535	1119	113	193	306	1832
Miejsce Piastowe	228	187	415	645	631	1276	112	274	386	2077
Niżna Łąka	31	31	62	92	92	184	20	46	66	312
Rogi	309	296	605	796	725	1521	133	305	438	2564
Targowiska	241	211	452	733	631	1364	137	279	416	2232
Widacz	66	77	143	235	212	447	34	75	109	699
Wrocanka	131	112	243	405	335	740	67	167	234	1217
Zalesie	53	64	117	162	133	295	20	60	80	492
Gmina Miejsce Piastowe	1511	1398	2909	4421	3995	8443	767	1666	2433	13785

Źródło: Urząd Gminy w Miejscu Piastowym

Wartość wskaźnika obciążenia demograficznego (liczba ludności w wieku nieprodukcyjnym na 100 osób w wieku produkcyjnym) dla gminy w 2016 r. wynosiła 63,27. Najwyższa wartość, a tym samym najmniej korzystna, ww. wskaźnika została odnotowana w sołectwie Niżna Łąka (69,57) oraz Rogi (68,57). Najniższą wartość ww. wskaźnika została odnotowana w sołectwie Widacz (56,38).

Współczynnik feminizacji, tj. liczba kobiet w przeliczeniu na 100 mężczyzn, dla gminy w 2016 roku wyniósł 105,37. Najwyższy wskaźnik wystąpił w sołectwie Niżna Łąka i Miejsce Piastowe, gdzie wskaźnik wynosił kolejno 118,18 oraz 110,86. W żadnym sołectwie wskaźnik nie wyniósł mniej niż 100. Najniższy wskaźnik wystąpił w sołectwie Targowiska.

Tabela 2. Wskaźnik obciążenia demograficznego i współczynnik feminizacji dla gminy Miejsce Piastowe w 2016 roku

Sołectwo	Wskaźnik obciążenia demograficznego	Współczynnik Feminizacji
Głowienka	57,65	103,05
Łężany	63,72	103,56
Miejsce Piastowe	62,77	110,86
Niżna Łąka	69,57	118,18
Rogi	68,57	107,11
Targowiska	63,64	100,90
Widacz	56,38	108,66



Wrocanka	64,46	101,82
Zalesie	66,78	109,36
Gmina Miejsce Piastowe	63,27	105,37

Źródło: Opracowanie własne na podstawie danych Urzędu Gminy w Miejscu Piastowym

1.2. Stan i struktura bezrobocia

W 2016 roku liczba zarejestrowanych bezrobotnych wyniosła 430 osób. Ponad połowa (221 osób) to osoby długotrwale bezrobotne tzn. nie posiadające pracy powyżej 12 miesięcy. 46,5% wszystkich bezrobotnych (200 osób) to osoby bez średniego wykształcenia. Biorąc pod uwagę poszczególne sołectwa największy współczynnik osób bezrobotnych w przeliczeniu na 100 mieszkańców wyniósł 4,29 w sołectwie Widacz. Kolejne sołectwa takie jak Głowienka, Łężany, Miejsce Piastowe, Targowiska i Wrocanka osiągnęły wskaźnik powyżej 3,00. Najniższy współczynnik 1,92 odnotowano w sołectwie Niżna Łąka. Biorąc pod uwagę odsetek osób długotrwale bezrobotnych największy występuje w miejscowości Widacz (2,43). Najwyższe wskaźniki dotyczące odsetka osób bezrobotnych bez wykształcenia średniego (powyżej 2,00) występują również w Widaczu oraz w Zalesiu.

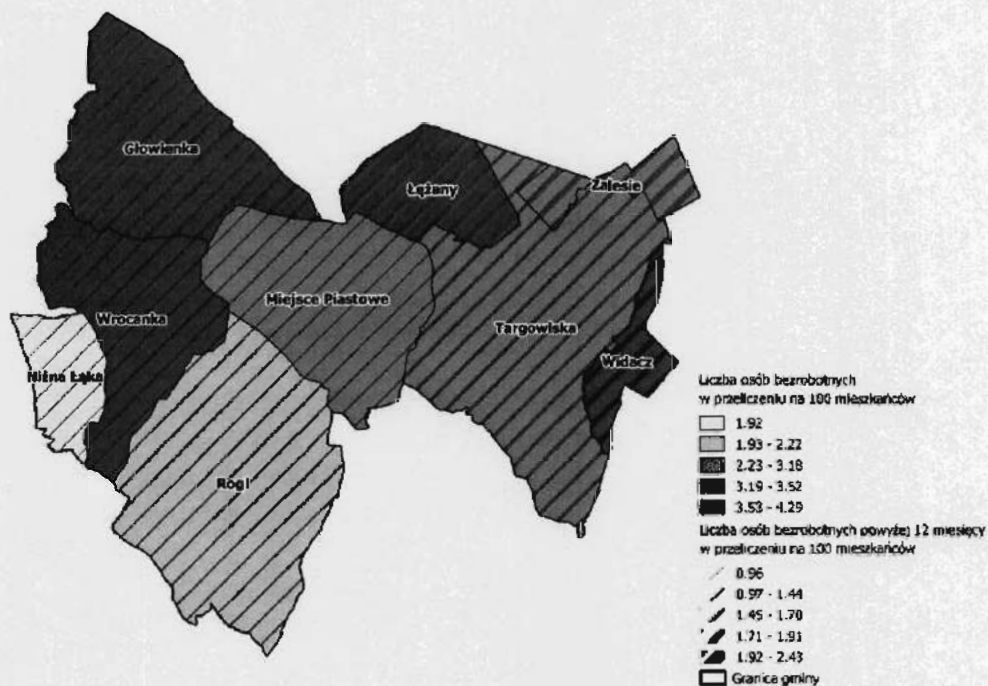
Tabela 3. Liczba bezrobotnych w 2016 roku w gminie Miejsce Piastowe

Sołectwo	Liczba osób bezrobotnych	Liczba osób bezrobotnych w przeliczeniu na 100 mieszkańców	Liczba osób bezrobotnych powyżej 12 miesięcy	Liczba osób bezrobotnych powyżej 12 miesięcy w przeliczeniu na 100 mieszkańców	Liczba osób bezrobotnych bez wykształcenia średniego	Liczba osób bezrobotnych bez wykształcenia średniego w przeliczeniu na 100 mieszkańców
Głowienka	83	3,52	45	1,91	35	1,48
Łężany	63	3,44	34	1,86	30	1,64
Miejsce Piastowe	65	3,13	30	1,44	26	1,25
Niżna Łąka	6	1,92	3	0,96	4	1,28
Rogi	57	2,22	25	0,98	24	0,94
Targowiska	71	3,18	38	1,70	35	1,57
Widacz	30	4,29	17	2,43	16	2,29
Wrocanka	41	3,37	20	1,64	19	1,56
Zalesie	14	2,85	9	1,83	11	2,24
Gmina Miejsce Piastowe	430	3,12	221	1,60	200	1,45

Źródło: Opracowanie własne na podstawie danych Urzędu Pracy w Krośnie

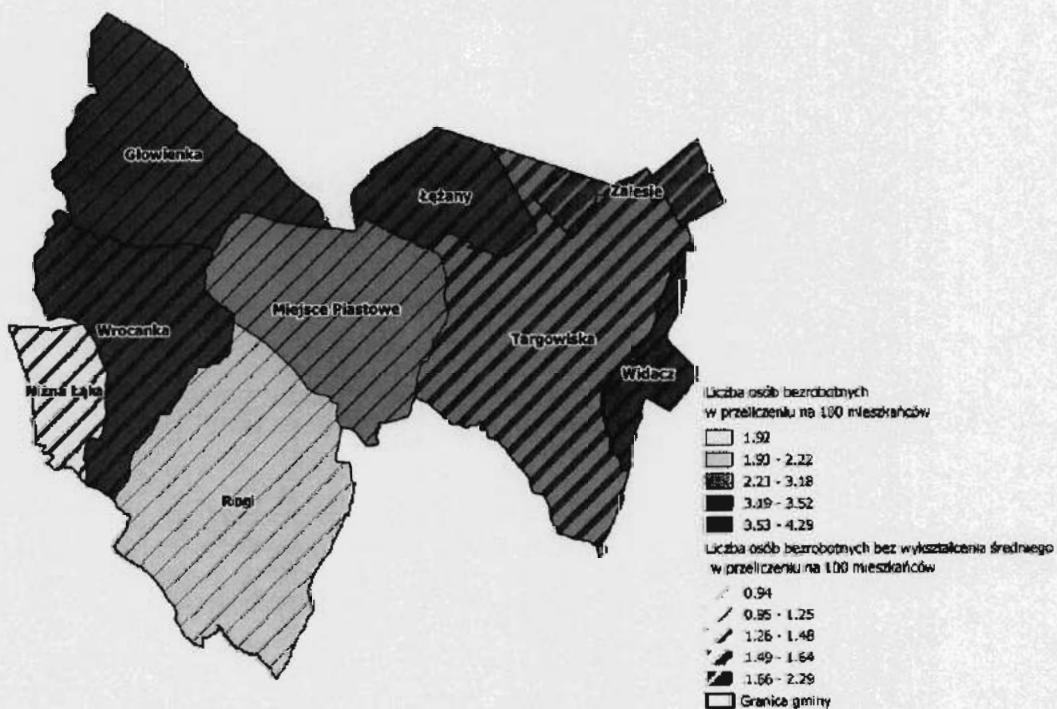


Rysunek 1. Liczba osób bezrobotnych oraz liczba osób bezrobotnych powyżej 12 miesięcy w przeliczeniu na 100 mieszkańców



Źródło: Opracowanie własne na podstawie danych Urzędu Pracy w Krośnie

Rysunek 2. Liczba osób bezrobotnych oraz liczba osób bezrobotnych bez wykształcenia średniego w przeliczeniu na 100 mieszkańców





Źródło: Opracowanie własne na podstawie danych Urzędu Pracy w Krośnie

1.3. Pomoc społeczna i struktura udzielanych świadczeń

W gminie Miejsce Piastowe w 2016 roku mieszkało 286 osób, które pobierały zasiłki społeczne. Najwięcej z nich mieszkało w sołectwie Rogi (50 osób) oraz Targowiska i Głowienka (po 48 osób). Należy jednak wziąć pod uwagę to, że są to najliczniejsze miejscowości pod względem liczby mieszkańców. Najmniej osób pobierających zasiłki z pomocy społecznej mieszkało w, najstabilniej zamieszkałym, sołectwie Niżna Łąka i są to 4 osoby. Największa liczba osób pobierających zasiłki w przeliczeniu na 100 mieszkańców była w Zalesiu, Wrocance i Targowiskach.

W gminie Miejsce Piastowe w 2016 roku 200 mieszkańców pobierało zasiłki z pomocy społecznej z powodu ubóstwa. Najwięcej osób pobierających zasiłki z powodu ubóstwa w przeliczeniu na 100 mieszkańców mieszkało w Zalesiu (2,24) a następnie we Wrocance (1,80). Pomoc społeczna z powodu ochrony macierzyństwa była przyznawana we wszystkich sołectwach. Najwyższy wskaźnik w przeliczeniu na 100 mieszkańców osiągnęła w sołectwach Wrocanka i Zalesie (odpowiednio 0,66 i 0,61) oraz Targowiska (0,54). W całej gminie 155 osób pobierało świadczenia socjalne z tytułu bezrobocia i 171 osób z tytułu długotrwałej lub ciężkiej choroby. W przeliczeniu na 100 mieszkańców najwięcej osób pobierających zasiłek społeczny z powodu bezrobocia mieszkało w sołectwie Miejsce Piastowe (wskaźnik wyniósł 1,24). Z kolei sołectwem, w którym najwięcej osób pobierało zasiłek pomocy społecznej z powodu długotrwałej lub ciężkiej choroby było Zalesie (1,62).

Najwięcej osób pobierających zasiłki z powodu niepełnosprawności w przeliczeniu na 100 mieszkańców mieszkało w sołectwie Targowiska (1,25). Pomoc społeczna z powodu przemocy w rodzinie była przyznawana w 8 z 9 miejscowości. Nie była przyznana tylko w sołectwie Niżna Łąka. Najwięcej osób pobierających zasiłki z powodu niepełnosprawności w przeliczeniu na 100 mieszkańców mieszkało w sołectwie Zalesie (0,81). Z kolei z powodu alkoholizmu pomoc była przyznana w 7 na 9 sołectw. Nie była przyznana tylko w sołectwie Niżna Łąka i Zalesie.

Z powodu bezdomności pomoc społeczną otrzymywały 2 osoby z sołectwa Targowiska. Z powodu przemocy w rodzinie pomoc społeczną otrzymywało w sumie 4 osoby (w sołectwie Głowienka i Targowiska) a z powodu zdarzenia losowego pomoc społeczną otrzymywała 1 osoba z sołectwa Łężany. Z powodów: sieroctwo, potrzeba ochrony ofiar handlu ludźmi, narkomania, trudności w integracji osób, trudności w integracji osób które otrzymały status uchodźcy lub ochronę uzupełniającą, sytuacja kryzysowa, klęska żywiołowa lub ekologiczna nikt nie otrzymywał zasiłków pomocy społecznej.

Tabela 4. Liczba osób korzystających z zasiłków pomocy społecznej w 2016 roku według przyczyn na 100 mieszkańców w gminie Miejsce Piastowe

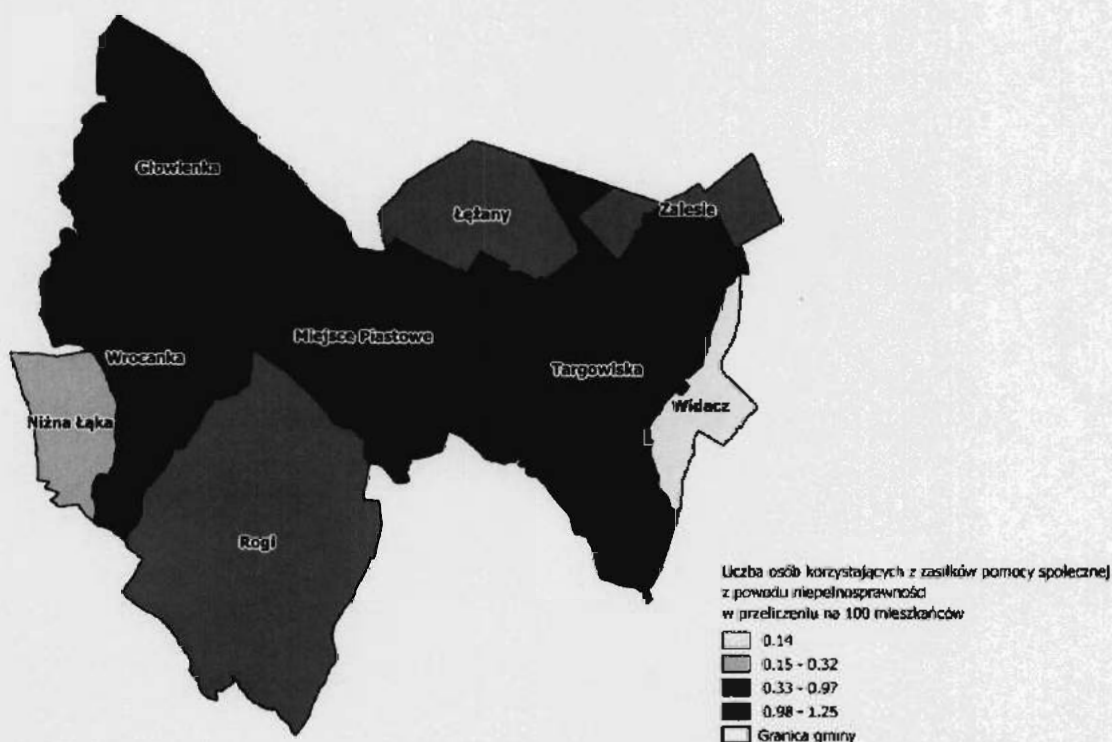
Sołectwo	Ubóstwo	Potrzeba ochrony macierzyństwa	Bezrobocie	Długotrwała lub ciężka choroba	Niepełnosprawność	Bezradność w sprawach opiekuńczo-wych. i prowadzeni a gosp. dom.	Alkoholizm
Głowienka	1,44	0,46	1,14	1,48	1,14	0,55	0,08
Łężany	1,42	0,49	1,21	1,09	0,81	0,44	0,05
Miejsce Piastowe	1,35	0,48	1,24	1,25	1,16	0,58	0,14



Niżna Łąka	0,92	0,32	0,92	1,28	0,32	0	0
Rogi	1,37	0,51	1,13	1,33	0,97	0,51	0,08
Targowiska	1,52	0,54	1,16	1,21	1,25	0,58	0,36
Widacz	1,01	0,14	0,75	1,01	0,14	0,58	0,14
Wrocanka	1,81	0,66	1,15	0,82	1,23	0,66	0,25
Zalesie	2,24	0,61	0,81	1,62	0,81	0,81	0
Gmina Miejsce Piastowe	1,45	0,49	1,12	1,24	1,02	0,54	0,09

Źródło: Opracowanie własne na podstawie danych Gminnego Ośrodka Pomocy Społecznej w Miejscu Piastowym

Rysunek 3. Liczba osób korzystających z zasiłków pomocy społecznej w powodu niepełnosprawności w przeliczeniu na 100 mieszkańców



Źródło: opracowanie własne na podstawie danych Gminnego Ośrodka Pomocy Społecznej w Miejscu Piastowym

Adekwatnymi danymi obrazującymi poziom zamożności społeczeństwa jest liczba pozytywnych decyzji w wyniku wniosków złożonych w ramach programu rządowego „Rodzina 500+”. Na szczególną uwagę zasługuje analiza pozytywnych decyzji w ramach wniosków złożonych na pierwsze dziecko.

Zgodnie z ustawą o pomocy państwa w wychowaniu dzieci z dn. 16.02.2016 istnieje możliwość uzyskania świadczenia na pierwsze dziecko w przypadku gdy – dochód rodziny w przeliczeniu na osobę



nie przekracza 800,00 zł., a w przypadku kiedy przynajmniej jedno dziecko jest niepełnosprawne nie przekracza 1 200 zł¹.

Liczba pozytywnie rozpatrzonych wniosków w ramach programu „Rodzina 500+” (zarówno na pierwsze, drugie, jak i kolejne dziecko) wyniosła 1 077. Na tysiąc mieszkańców gminy przypada więc 78 pozytywnych decyzji.

Spośród miejscowości najczęściej pozytywnie rozpatrzonych wniosków złożonych na pierwsze dziecko przypadło w Rogach (161) oraz w Targowiskach i Głowience (po 126), a najmniej w Niżnej Łące (5). Najwięcej pozytywnych decyzji wydanych na pierwsze dziecko w przeliczeniu na 100 mieszkańców dotyczy rodzin z Zalesia, Rogów i Łęzan.

Tabela 5. Liczba złożonych wniosków programu „Rodzina 500+” w 2016 roku w gminie Miejsce Piastowe.

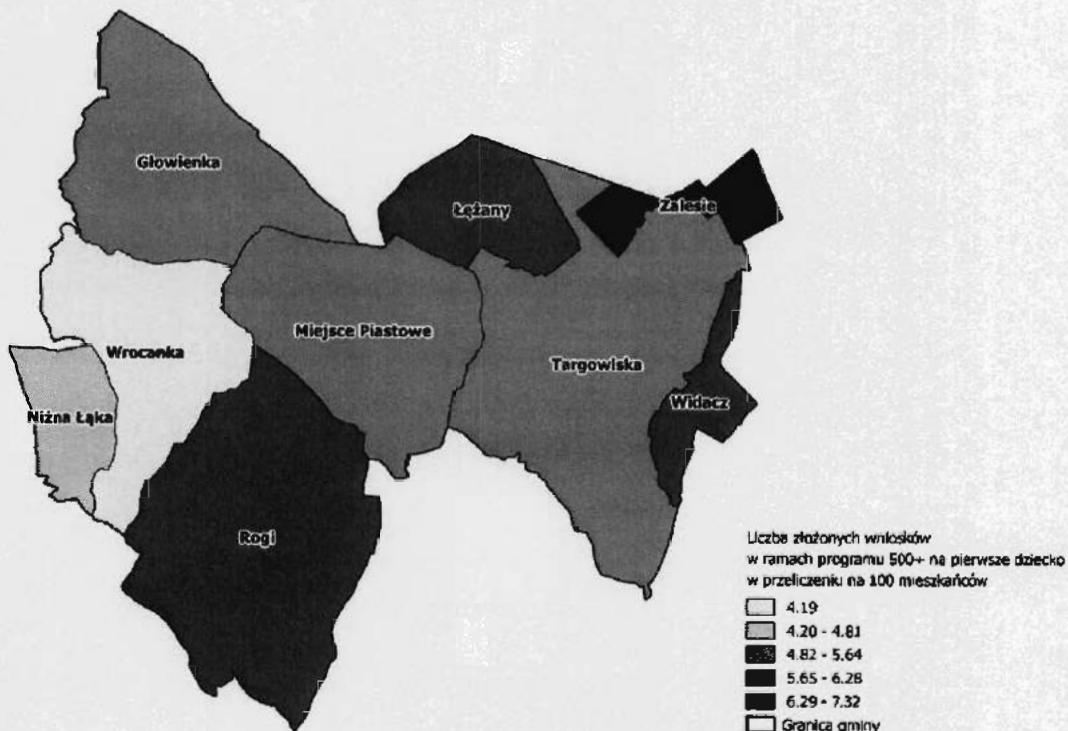
Sołectwo	Liczba złożonych wniosków w ramach programu 500+ na pierwsze dziecko	Liczba złożonych wniosków w ramach programu 500+ na pierwsze dziecko w przeliczeniu na 100 mieszkańców
Głowienka	126	5,34
Łęzany	115	6,28
Miejsce Piastowe	109	5,24
Niżna Łąka	15	4,81
Rogi	161	6,28
Targowiska	126	5,64
Widacz	43	6,15
Wrocanka	51	4,19
Zalesie	36	7,32
Gmina Miejsce Piastowe	782	5,67

Źródło: Opracowanie własne na podstawie danych Gminnego Ośrodka Pomocy Społecznej Miejsce Piastowym

¹ <http://www.program500plus.pl/kryterium-dochodowe.html>



Rysunek 4. Liczba złożonych wniosków w ramach programu „Rodzina 500+” na pierwsze dziecko w przeliczeniu na 100 mieszkańców



Źródło: Opracowanie własne na podstawie danych Gminnego Ośrodka Pomocy Społecznej w Miejscu Piastowym

1.4. Bezpieczeństwo mieszkańców

We wszystkich sołectwach gminy Miejsce Piastowe w 2016 roku odnotowano 115 przestępstw. Największa liczba przestępstw w gminie wystąpiła w Miejscu Piastowym (36). Na drugim miejscu znajduje się Głowienka (14). Na uwagę zasługuje fakt, że w 2016 roku w każdym sołectwie odnotowano przynajmniej jedno przestępstwo. Najwięcej przestępstw w przeliczeniu na 100 mieszkańców odnotowano w Miejscu Piastowym (17,33). Wśród nich przeważały przestępstwa przeciwko mieniu.

W 3 z 9 sołectw odnotowano przestępstwa przeciwko życiu i zdrowiu: Zalesiu, Wrocance i Targowiskach. Najwięcej przestępstw przeciwko życiu i zdrowiu w przeliczeniu na 100 mieszkańców odnotowano w sołectwie Zalesie (0,20). Najwięcej przestępstw przeciwko bezpieczeństwu w komunikacji w przeliczeniu na 100 mieszkańców odnotowano w sołectwie Niżna Łąka (0,64). Z kolei w sołectwie Zalesie, w jako jedynym, nie odnotowano tego rodzaju przestępstw. W 3 z 9 sołectw odnotowano przestępstwa przeciwko wolności: Głowience, Rogach i Wrocance. Najwyższy wskaźnik na 100 mieszkańców osiągnęło sołectwo Wrocanka (0,08). Tylko w 2 sołectwach nie odnotowano przestępstw przeciwko rodzinie – w Niżnej Łące i we Wrocance. Najwyższe wskaźniki na 100 mieszkańców (powyżej 0,4) odnotowano w Widaczu i w Zalesiu. Przestępstwa przeciwko działalności instytucji państwowych oraz samorządu terytorialnego zaistniały w Łęczanach i Wrocance. Wyższy wskaźnik w przeliczeniu na 100 mieszkańców osiągnęło sołectwo Łęczany (0,16). W sołectwie Targowiska, w jako jedynym, odnotowano przestępstwa przeciwko porządkowi publicznemu. Wskaźnik w przeliczeniu na 100 mieszkańców wyniósł 0,04. Przestępstwa przeciwko ochronie informacji odnotowano w 3 sołectwach: Łęczanach, Miejscu Piastowym i Rogach. Wśród tych sołectw najwięcej przestępstw przeciwko ochronie informacji w przeliczeniu na 100 mieszkańców odnotowano w sołectwie Łęczany (0,05). Tylko w 2 sołectwach odnotowano przestępstwa przeciwko wiarygodności



dokumentów – Miejscu Piastowym i Targowiskach. Najwyższe wskaźniki odnotowano w sołectwie Miejsce Piastowe (0,05). Najwięcej przestępstw w przeciwko mieniu w przeliczeniu na 100 mieszkańców odnotowano w sołectwie Miejsce Piastowe (1,01), z kolei w sołectwie Łężany, jako jedynym, nie odnotowano tego rodzaju przestępstw. W sołectwie Rogi, w jako jedynym, odnotowano łamanie ustawy o ochronie zwierząt. Wskaźnik w przeliczeniu na 100 mieszkańców wyniósł 0,04. Tylko w 3 sołectwach odnotowano łamanie ustawy o przeciwdziałaniu narkomanii: Głowience, Miejscu Piastowym i Rogach. Najwyższy wskaźnik odnotowano w sołectwie Miejsce Piastowe (0,19).





Tabela 6. Liczba przestępstw w 2016 roku w gminie Miejsce Piastowe w przeliczeniu na 100 mieszkańców

Sołectwo	Liczba przestępstw w przeliczeniu na 100 mieszkańców wg podziału na rodzaje												Ogólna liczba przestępstw
	Przeciwko życiu i zdrowiu	Przeciwko bezpieczeństwu w komunikacji	Przeciwko wolności	Przeciwko rodzinie	Przeciwko działalności instytucji państwowych oraz samorządu terytorialnego	Przeciwko porządkowi publicznemu	Przeciwko ochronie informacji	Przeciwko wiarygodności dokumentów	Przeciwko mieniu	Łamanie ustawy o ochronie zwierząt	Łamanie ustawy prawo łowiecki	Łamanie ustawy o przeciwdziałaniu narkomanii	
Głowienka	0,00	0,13	0,04	0,08	0,00	0,00	0,00	0,00	0,25	0,00	0,00	0,08	0,59
Łęczany	0,00	0,16	0,00	0,16	0,16	0,00	0,00	0,00	0,00	0,00	0,00	0,00	0,60
Miejsce Piastowe	0,00	0,24	0,00	0,05	0,00	0,00	0,00	0,05	1,01	0,00	0,00	0,14	1,73
Niżna Łąka	0,00	0,64	0,00	0,00	0,00	0,00	0,00	0,00	0,00	0,00	0,00	0,00	0,64
Rogj	0,00	0,20	0,04	0,04	0,00	0,00	0,00	0,04	0,04	0,04	0,00	0,04	0,43
Targowiska	0,04	0,00	0,00	0,09	0,00	0,04	0,00	0,04	0,13	0,00	0,00	0,00	0,39
Widacz	0,00	0,14	0,00	0,43	0,00	0,00	0,00	0,00	0,43	0,00	0,00	0,00	1,01
Wrocanka	0,08	0,16	0,08	0,00	0,08	0,00	0,00	0,00	0,33	0,00	0,00	0,00	0,74
Zalesie	0,20	0,00	0,00	0,41	0,00	0,00	0,00	0,00	0,81	0,00	0,00	0,00	1,42
Gmina Miejsce Piastowe	0,02	0,15	0,02	0,10	0,03	0,007	0,02	0,02	0,31	0,007	0,03	0,05	0,07

Źródło: Opracowanie własne na podstawie danych Komendy Miejskiej Policji w Krośnie



Fundusze Europejskie
Pomoc Techniczna



MINISTERSTWO
ROZWOJU

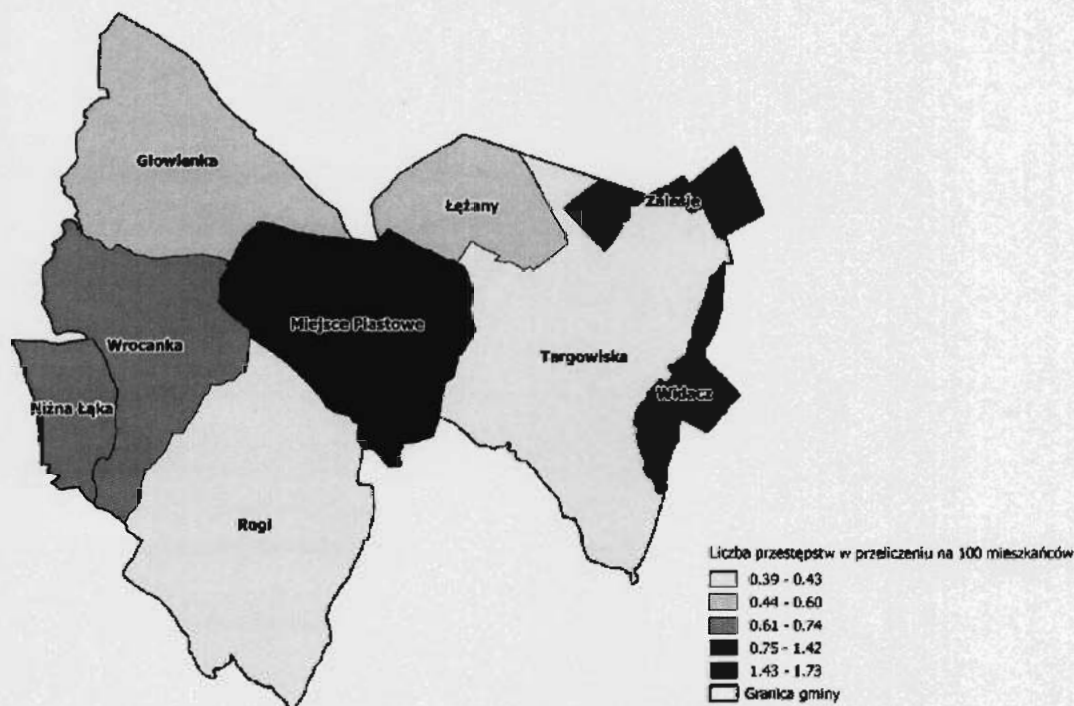


PODKARPACKIE

Unia Europejska
Fundusz Spójności



Rysunek 5. Liczba przestępstw w przeliczeniu na 100 mieszkańców



Źródło: Opracowanie własne na podstawie danych Komendy Miejskiej Policji w Krośnie

W gminie Miejsce Piastowe w 2016 roku sporządzono łącznie 49 „Niebieskich Kart”. W 3 sołectwach sporządzono więcej niż 10 kart: Głowienka, Łężanach i w Targowiskach. Wśród tych sołectw najwięcej sporządzono w sołectwie Głowienka (13 „Niebieskich Kart”). Na uwagę zasługuje fakt, że w sołectwach Niżna Łąka i Zalesie liczba sporządzonych „Niebieskich Kart” w 2016 roku wyniosła 0.

W gminie Miejsce Piastowe w przeliczeniu na 100 mieszkańców sporządzono 0,35 „Niebieskich Kart”. W przeliczeniu na 100 mieszkańców najwięcej „Niebieskich Kart” sporządzono w sołectwie Łężany (0,71) a następnie Głowienka (0,55).

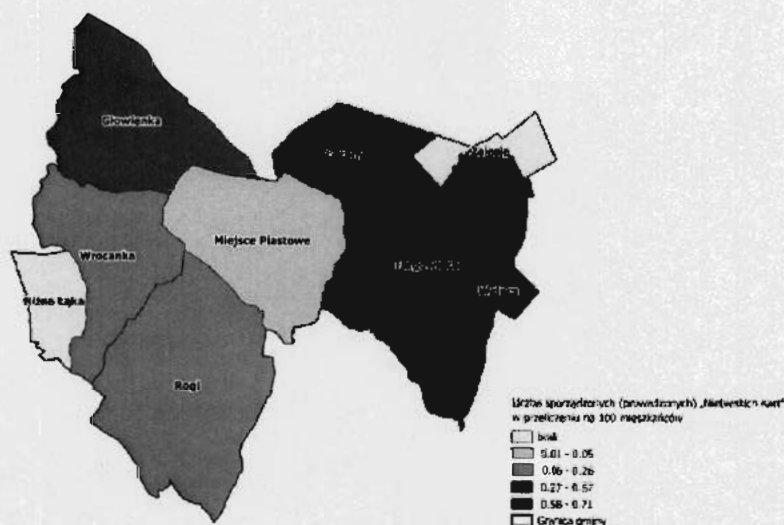
Tabela 7. Liczba wydanych „Niebieskich Kart” w 2016 roku w przeliczeniu na 100 mieszkańców w gminie Miejsce Piastowe

Sołectwo	Liczba wydanych „Niebieskich Kart”	Liczba wydanych „Niebieskich Kart” w przeliczeniu na 100 mieszkańców
Głowienka	13	0,55
Łężany	13	0,71
Miejsce Piastowe	1	0,05
Niżna Łąka	0	0,00
Rogi	4	0,16
Targowiska	11	0,49
Widacz	4	0,57
Wrocanka	3	0,26
Zalesie	0	0,00
Gmina Miejsce Piastowe	49	0,35

Źródło: Opracowanie własne na podstawie danych z Gminnego Ośrodka Pomocy Społecznej w Miejscu Piastowy



Rysunek 6. Liczba wydanych „Niebieskich Kart” w przeliczeniu na 100 mieszkańców



Źródło: Opracowanie własne na podstawie danych z Gminnego Ośrodka Pomocy Społecznej w Miejscu Piastowym

1.5. Edukacja i poziom oświaty

W gminie Miejsce Piastowe działa 11 szkół. Łącznie uczęszcza do nich 1 082 osoby czyli 7,75% wszystkich mieszkańców gminy Miejsce Piastowe. Oprócz szkół podstawowych, gimnazjalnych i ponadgimnazjalnych funkcjonuje Gminny Żłobek im. Matki Anny Kaworek w Łężanach. Najliczniej uczęszczaną szkołą jest Zespół Szkół Publicznych w Miejscu Piastowym, składający się ze Szkoły Podstawowej im. Tytusa Trzecieckiego i Publicznego Gimnazjum im. św. Jana Pawła II. Łącznie uczy się w nim 189 osób. Tylko w jednym sołectwie – Niżnej Łące nie istnieje żadna placówka oświatowa.

Na uwagę zasługuje fakt, że na terenie gminy funkcjonują również 2 społeczne gimnazja (w Rogach i w Targowiskach) oraz Michalickie Gimnazjum i Michalicki Zespół Szkół Ponadgimnazjalnych w Miejscu Piastowym.

Łącznie w 2016 roku w gminie Miejsce Piastowe nie otrzymało promocji do następnej klasy dwóch uczniów ze szkół w sołectwie Miejsce Piastowe.

Tabela 8. Liczba uczniów uczących się w szkołach w gminie Miejsce Piastowe w roku szkolnym 2016

Sołectwo	Liczba uczniów w szkołach	Liczba uczniów nieotrzymujących promocji
Głowienka	108	0
Łężany	92	0
Miejsce Piastowe	SP	107
	Gimnazjum	81
	Michalicy	59
Niżna Łąka	0	-
Rogó	SP	168
	Gimnazjum	74
Targowiska	141	0
Filia szkoły Targowickiej w Widaczu	99	0
Wrocanka	58	0
Zalesie	95	0
Gmina Miejsce Piastowe	1082	2

Źródło: Opracowanie własne na podstawie danych zebranych od dyrektorów szkół i Systemu Informacji Oświatowej



łącznie w gminie Miejsce Piastowe do dyspozycji szkół były 333 komputery z dostępem do internetu. Najwięcej z nich posiadała najliczniej uczęszczana placówka oświatowa – Zespół Szkół Publicznych w Miejscu Piastowym składający się ze Szkoły Podstawowej im. Tytusa Trzecieckiego i Publicznego Gimnazjum im. Św. Jana Pawła II. Najmniej komputerów znajduje się w filii szkoły targowiskiej w Widaczu, Zalesiu oraz w Gimnazjum w Rogach.

Tabela 9. Liczba komputerów z dostępem do internetu w szkołach w gminie Miejsce Piastowe w roku szkolnym 2016

Sołectwo		Liczba komputerów z dostępem do internetu
Głowienka		36
Łężany		29
Miejsce Piastowe	SP	35
	Gimnazjum	30
	Michalici	49
Niżna Łąka		-
Rogi	SP	30
	Gimnazjum	16
Targowiska		40
Filia szkoły targowiskiej w Widaczu		12
Wrocanka		44
Zalesie		12
Gmina Miejsce Piastowe		333

Źródło: Opracowanie własne na podstawie danych zebranych od dyrektorów szkół i Systemu Informacji Oświatowej

1.6. Działalność organizacji pozarządowych

W gminie Miejsce Piastowe działa 25 organizacji pozarządowych, co daje wynik 1,81 organizacji na 100 mieszkańców. Jedynie w Zalesiu nie działa żadna organizacja pozarządowa. Mało organizacji pozarządowych działa w Głowience (0,04) i Wrocance (0,08). Najlepiej na tle gminy wypada Niżna Łąka, gdzie na 100 mieszkańców działa 0,64 organizacji pozarządowych. Tak wysoka wartość wskaźnika jest przyczyną małej liczby ludności w tej miejscowości. Jedynie w Zalesiu nie ma Ochotniczej Straży Pożarnej. Wśród stowarzyszeń najwięcej jest tych, które zajmują się promocją i rozwojem poszczególnych wsi. Oprócz tego działają również: Stowarzyszenie „Przyjazna Szkoła” w Rogach, Stowarzyszenie Edukacyjno-Kulturalne „My” w Miejscu Piastowym oraz Podkarpackie Stowarzyszenie Rodzicielstwa Zastępczego „Wielkie Serce” w Miejscu Piastowym. Jeśli chodzi o inne grupy jednoczące mieszkańców, to w każdej miejscowości działają koła gospodyń wiejskich.

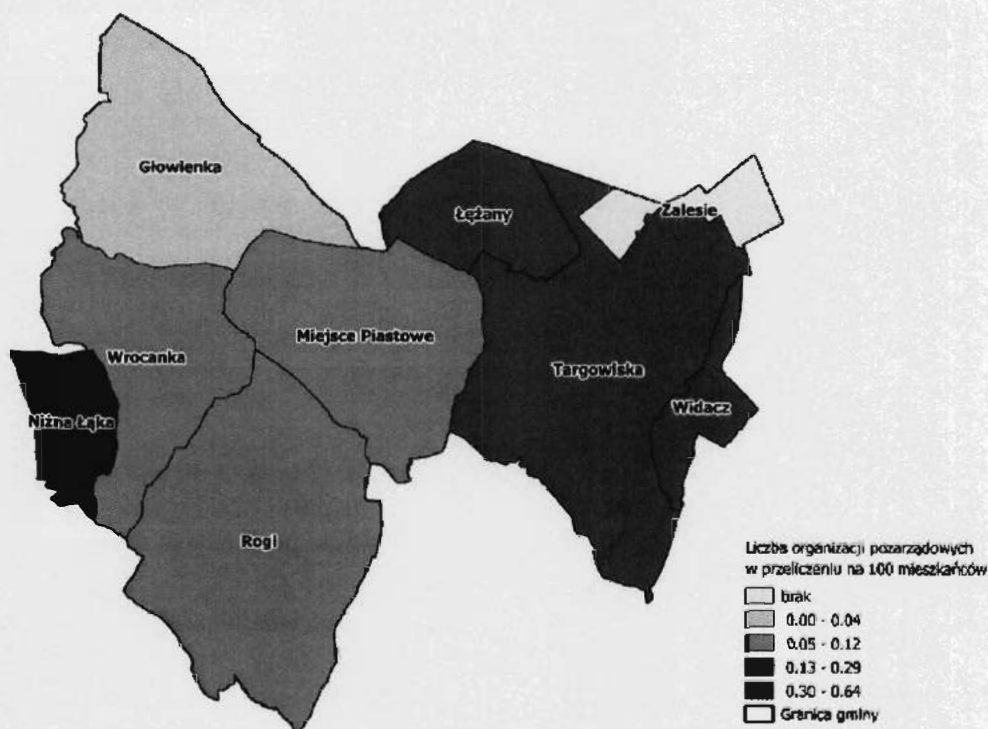
Tabela 10. Liczba organizacji pozarządowych w gminie Miejsce Piastowe w roku 2016

Sołectwo	Liczba organizacji pozarządowych	Liczba organizacji pozarządowych w przeliczeniu na 100 mieszkańców
Głowienka	1	0,04
Łężany	3	0,16
Miejsce Piastowe	2	0,10
Niżna Łąka	2	0,64
Rogi	3	0,12
Targowiska	3	0,13
Widacz	2	0,29
Wrocanka	1	0,08
Zalesie	0	0,00
Gmina Miejsce Piastowe	17	1,81

Źródło: Opracowanie własne na podstawie danych z Biura Funduszy Pomocowych Urzędu Gminy Miejsce Piastowe



Rysunek 7. Liczba organizacji pozarządowych w przeliczeniu na 100 mieszkańców



Źródło: Opracowanie własne na podstawie danych z Biura Funduszy Pomocowych Urzędu Gminy Miejsce Piastowe

1.7. Frekwencja wyborcza

Gmina Miejsce Piastowe podzielona jest na 9 obwodów wyborczych. Najwyższą frekwencję odnotowano w obwodzie nr 4 – wyniosła ona 58,69%. Obejmuje on miejscowość Niżna Łąka. Najniższą frekwencją charakteryzował się obwód nr 5 w Rogach, gdzie 46,21% uprawnionych do głosowania brało udział w wyborach.

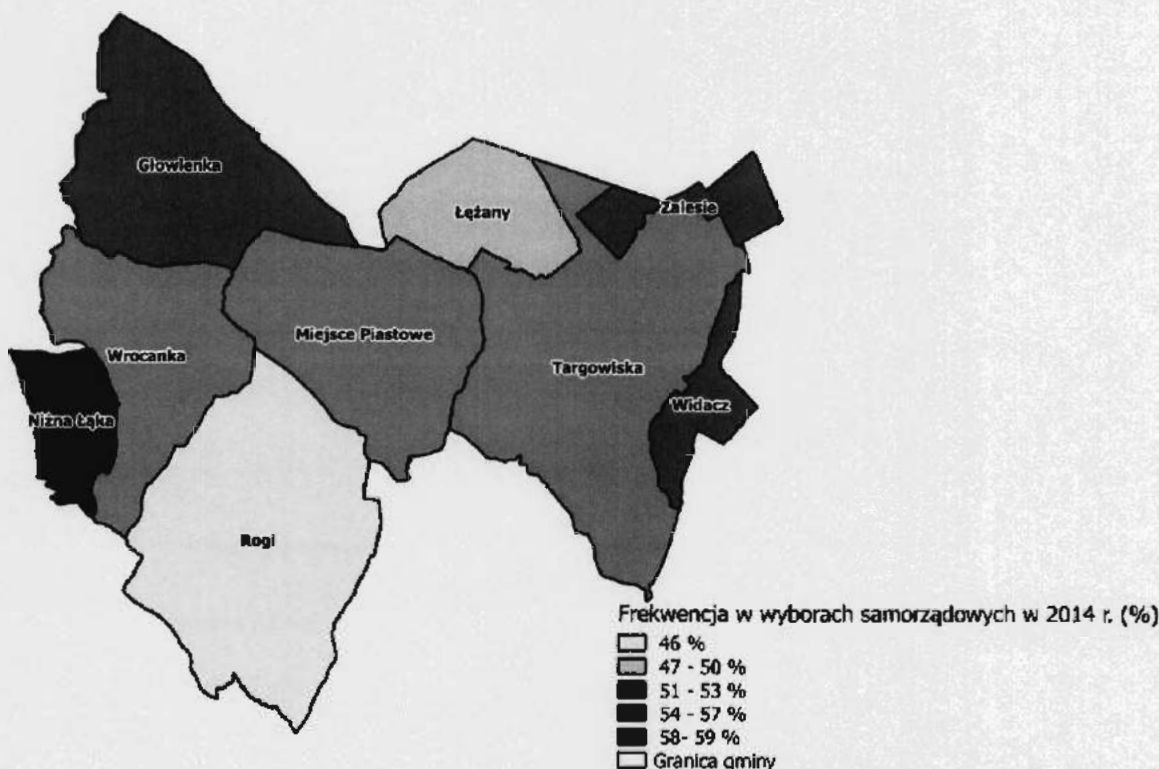
Tabela 11. Frekwencja w wyborach samorządowych w 2014 r.

Lp.	Sołectwa w gminie Miejsce Piastowe	Wybory samorządowe w 2014 r.
1	Obwód nr 1 (Głowienka)	54,01%
2	Obwód nr 2 (Łężany)	49,59%
3	Obwód nr 3 (Miejsce Piastowe)	52,13%
4	Obwód nr 4 (Niżna Łąka)	58,69%
5	Obwód nr 5 (Rogi)	46,21%
6	Obwód nr 6 (Targowiska)	52,84%
7	Obwód nr 7 (Widacz)	57,45%
8	Obwód nr 8 (Wrocanka)	52,09%
9	Obwód nr 9 (Zalesie)	55,88%

Źródło: Opracowanie na podstawie danych Państwowej Komisji Wyborczej



Rysunek 8. Frekwencja w wyborach samorządowych w 2014 r. (%)



Źródło: Opracowanie na podstawie danych Państwowej Komisji Wyborczej

1.8. Kapitał społeczny

W Miejscu Piastowym na mocy uchwały Rady Narodowej Gminy od 1973 roku działa Gminny Ośrodek Kultury. Ośrodek realizuje zadania własne gminy z zakresu upowszechniania kultury, szczególnie są to m.in. wychowanie przez sztukę, promowanie lokalnych artystów w tym organizowanie zespołów oraz tworzenie warunków do rozwijania folkloru. Wśród najważniejszych imprez organizowanych przez Gminny Ośrodek Kultury można wymienić – Turniej Kół Gospodyń Wiejskich „Baba Liga” czy Rogowską Biesiadę. Oprócz głównej siedziby w Miejscu Piastowym posiada filie we wszystkich sołectwach, które mają za zadanie zaspokajać lokalne potrzeby. Jednym z najważniejszych sukcesów ośrodka było w 2005 roku zdobycie nominacji i tytułu „Najlepsza placówka kultury w Polsce” w kategorii gminnych ośrodków i centrów kultury. Konkurs został zorganizowany przez Stowarzyszenie STER.

Średnio w gminie prawie 3 osoby na 100 mieszkańców korzysta z zajęć stałych prowadzonych przez Gminny Ośrodek Kultury w Miejscu Piastowym. Najgorzej sytuacja wygląda w Niżniej Łące, gdzie nie ma żadnej osoby korzystającej z tego typu zajęć. Bardzo mało osób jest również w Targowiskach (0,54). Najwyższe wartości wskaźnik osiągnął w Miejscu Piastowym (5,97) i Głowience (5,93).



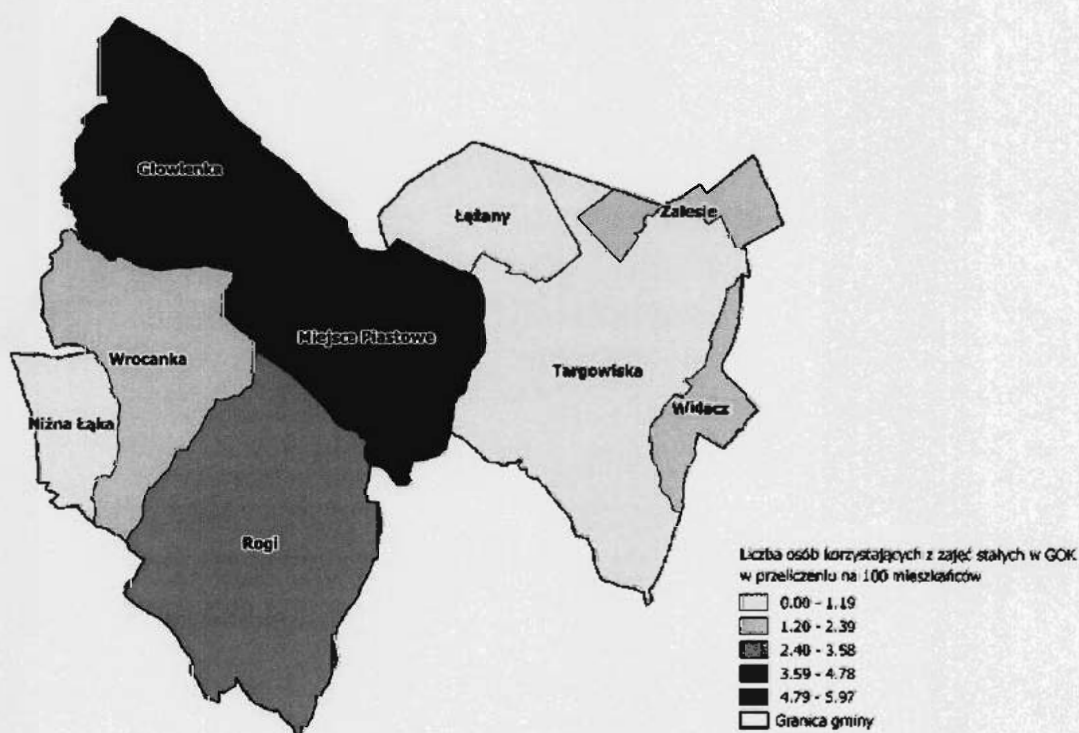


Tabela 12. Liczba uczestników zajęć stałych w GOK w gminie Miejsce Piastowe w roku 2016

Sołectwo	Liczba osób korzystających z zajęć stałych w GOK w przeliczeniu na 100 mieszkańców
Głowienka	5,93
Łężany	1,09
Miejsce Piastowe	5,97
Niżna Łąka	0,00
Rogi	2,81
Targowiska	0,54
Widacz	1,43
Wrocanka	2,14
Zalesie	1,63
Gmina Miejsce Piastowe	2,99

Źródło: Opracowanie własne na podstawie danych Gminnego Ośrodka Kultury w Miejscu Piastowym

Rysunek 9. Liczba osób korzystających z zajęć stałych w GOK w przeliczeniu na 100 mieszkańców



Źródło: Opracowanie własne na podstawie danych Gminnego Ośrodka Kultury w Miejscu Piastowym

Na obszarze gminy Miejsce Piastowe działa Gminna Biblioteka Publiczna wraz z filiami w Głowience, Rogach, Targowiskach i Wrocance. Wśród materiałów biblioteki podstawę stanowią książki, ale do dyspozycji czytelników pozostają także czasopisma oraz elektroniczne formy zbiorów takie jak audiobooki, filmy i dokumenty elektroniczne. Na uwagę zasługuje fakt, że każda placówka posiada stanowiska komputerowe wraz z dostępem do internetu, które udostępnia mieszkańcom gminy bezpłatnie. Czytelnicy mogą korzystać z takich udogodnień jak: jedna karta czytelnika, która działa we wszystkich placówkach Gminnej Biblioteki Publicznej, katalogi online oraz internetowy dostęp do swojego konta bibliotecznego. Oprócz działalności bibliotekarskiej Gminna Biblioteka Publiczna oferuje





mieszkańcom gminy możliwość udziału w wydarzeniach kulturalno-edukacyjnych. Rokrocznie organizuje m.in.: Fantastyczne ferie z biblioteką, Biblioteka na dzieci czeka oraz bierze udział w ogólnopolskich akcjach społecznych np. Narodowe czytanie.

Wśród mieszkańców gminy Miejsce Piastowe 14 osób (14,14) na 100 mieszkańców aktywnie korzysta z materiałów Gminnej Biblioteki Publicznej (co najmniej jedno wypożyczenie w ciągu ostatnich 12 miesięcy) oraz 21 (21,02) korzysta z zajęć stałych w bibliotece. Wśród sołectw, w których zlokalizowana jest siedziba główna lub filia Gminnej Biblioteki Publicznej, najwyższy wskaźnik aktywnych czytelników występuje w Miejscu Piastowym (40,67), a najniższy w sołectwie Targowiska (9,9). Podobnie kształtuje się liczba osób korzystających z zajęć stałych w bibliotece w przeliczeniu na 100 mieszkańców. Najwięcej takich osób mieszka w sołectwie Miejsce Piastowe (46,99) a najmniej w Targowiskach (16,94). Na uwagę zasługuje fakt, że we wszystkich sołectwach wskaźnik osób korzystających z zajęć stałych w bibliotece był wyższy niż liczba aktywnych czytelników. W sołectwach, w których wskaźniki wyniosły 0,00 nie istnieje placówka biblioteczna.

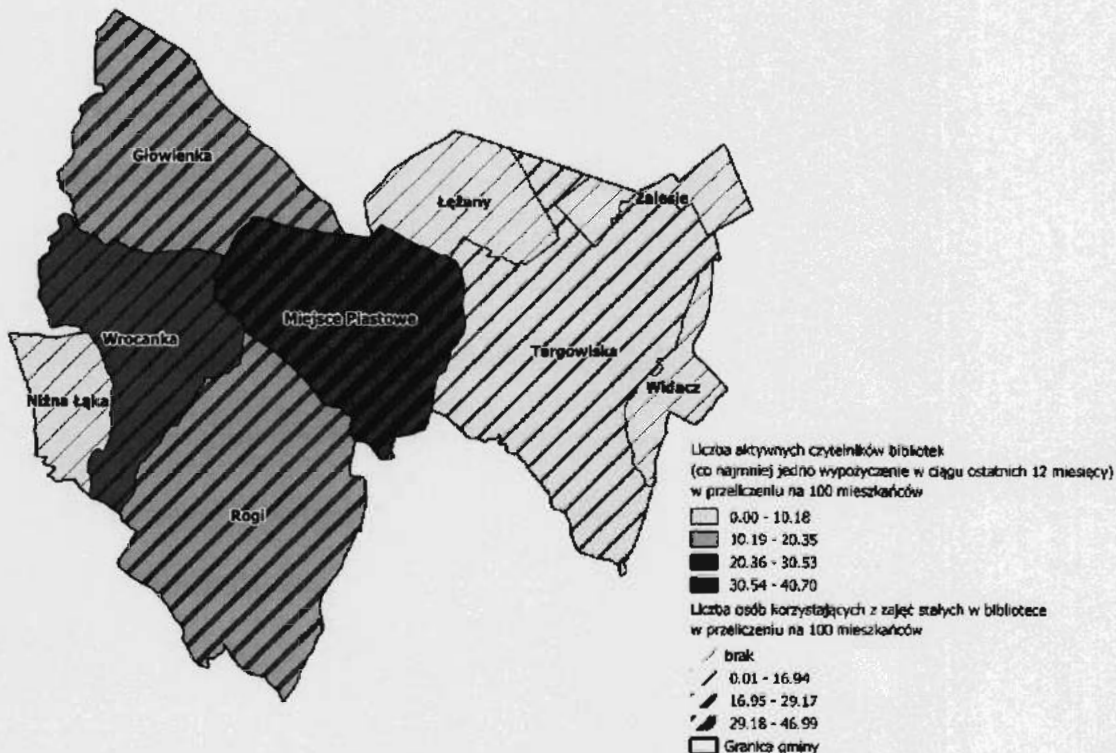
Tabela 13. Liczba czytelników i uczestników zajęć stałych w przeliczeniu na 100 mieszkańców w gminie Miejsce Piastowe w 2016 roku

Sołectwo	Liczba aktywnych czytelników bibliotek (co najmniej jedno wypożyczenie w ciągu ostatnich 12 m-cy) w przeliczeniu na 100 mieszkańców	Liczba osób korzystających z zajęć stałych w bibliotece w przeliczeniu na 100 mieszkańców
Głowienka	12,8	22,5
Łężany	0,00	0,00
Miejsce Piastowe	40,7	46,99
Niżna Łąka	0,00	0,00
Rogi	13,2	25,66
Targowiska	9,9	16,94
Widacz	0,00	0,00
Wrocanka	21,3	29,17
Zalesie	0,00	0,00
Gmina Miejsce Piastowe	14,14	21,02

Źródło: Opracowanie własne na podstawie danych Gminnej Biblioteki Publicznej w Miejscu Piastowym



Rysunek 10. Liczba aktywnych czytelników bibliotek oraz osób korzystających z zajęć stałych w bibliotece w przeliczeniu na 100 mieszkańców



Źródło: Opracowanie własne na podstawie danych Gminnej Biblioteki Publicznej w Miejscu Piastowym

I.2. SFERA PRZESTRZENNO-FUNKCJONALNA I TECHNICZNA

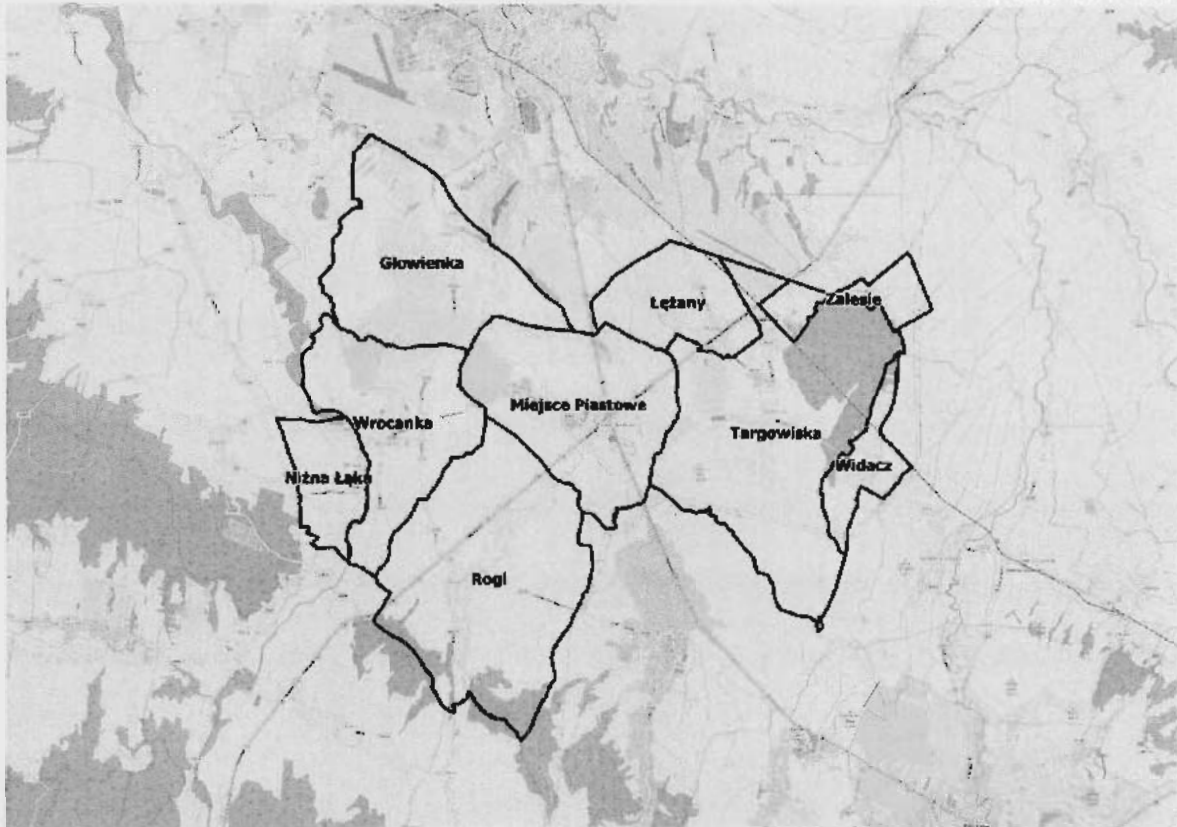
2.1. Położenie i struktura funkcjonalno-przestrzenna gminy

Miejsce Piastowe to gmina wiejska w powiecie krośnieńskim, w województwie podkarpackim. Ma ona powierzchnię 51,32 km². Sąsiadują z nią gminy: Chorkówka, Dukla, Iwonicz-Zdrój, Rymanów, Krościenko Wyżne, Haczów (w powiecie brzozowskim) oraz miasto Krosno.

W Miejscu Piastowym krzyżują się dwie drogi krajowe o numerach 19 i 28. Najbliższe przejście graniczne znajduje się w oddalonym o 30 km. Barwinku. Przez wschodnią część gminy przechodzi linia kolejowa. Na terenie gminy funkcjonują stacje kolejowe w Targowiskach i w Widaczu. Po zachodniej stronie gminy płynie rzeka Jasiołka a przez centrum Lubatówka. Obydwie są prawymi dopływami Wisłoka.



Rysunek 11. Granice gminy



Źródło: opracowanie własne

2.2. Struktura użytkowania gruntów

Analiza struktury użytkowania gruntów została przeprowadzona według obrębów ewidencyjnych, dlatego też Targowiska i Zalesie opisano łącznie. Największą powierzchnię spośród sołectw mają Targowiska (łącznie z Zalesiem), a najmniejszą Widacz. Tereny przemysłowe występują jedynie w Miejscu Piastowym, Rogach, Targowiskach (Zalesiu) oraz Widaczu. Największe tereny przemysłowe w gminie znajdują się w Targowiskach. Z kolei użytki kopalne występują jedynie w Łęzanach. Tereny kolejowe znajdują się tylko w Łęzanach, Targowiskach (Zalesiu) oraz Widaczu. Największe powierzchniowo tereny mieszkaniowe znajdują się w Widaczu i Łęzanach. Największe tereny rekreacyjno-wypoczynkowe położone są w Targowiskach. Jedynie w Łęzanach i Niżnej Łące nie występują żadne tereny rekreacyjno-wypoczynkowe.



Tabela 14. Zestawienie gruntów w gminie Miejsce Piastowe stan na 10.02.2017 r.

Sofectwo	S	B _a	Bi	Bp	Br	Bz	dr	K	Ls	Lzr	Ł	N	Ps	R	S	Ti	Tk	Tr	W	Wp	Ws	Razem
Główna	6,10	0,00	2,67	0,97	50,94	0,54	31,10	0,00	0,00	2,74	64,37	0,00	63,25	482,02	16,26	0,00	0,00	0,00	4,69	5,45	0,01	731,11
Łęźany	8,87	0,00	1,63	0,81	28,89	0,00	8,22	0,01	0,00	0,03	62,34	0,15	25,87	165,02	6,64	3,49	0,90	0,00	4,21	2,04	0,00	319,13
Miejsce Piastowe	7,54	0,07	33,04	1,19	43,89	3,54	25,58	0,00	3,46	2,72	86,99	0,19	37,50	456,90	13,25	0,41	0,00	0,00	8,15	7,28	0,00	731,70
Niżna Łąka	0,25	0,00	0,53	0,03	15,74	0,00	4,86	0,00	5,93	4,78	10,20	6,67	15,30	142,34	3,78	0,00	0,00	0,00	0,12	0,00	0,00	210,54
Rogi	7,60	0,03	3,06	0,69	71,15	2,96	42,14	0,00	71,76	4,18	91,47	1,36	43,41	715,60	18,64	0,00	0,00	0,00	7,76	3,60	0,00	1085,40
Targowiska i Zalesie	6,88	2,79	11,18	0,43	65,63	8,75	36,78	0,00	268,11	0,92	169,68	2,98	56,89	612,59	10,77	32,55	8,53	0,05	7,88	2,23	0,68	1306,27
Widacz	9,52	0,07	0,45	0,00	10,85	0,50	5,23	0,00	7,83	2,08	23,47	0,00	20,28	73,07	0,00	0,00	0,44	0,00	1,29	0,00	0,00	155,05
Wrocanka	4,87	0,00	0,78	0,36	35,74	1,32	14,15	0,00	6,61	7,45	54,62	3,82	64,76	355,44	25,17	0,00	0,00	0,00	6,84	10,91	0,00	592,84
Gmina Miejsce Piastowe	51,63	2,96	53,34	4,48	322,82	17,61	168,04	0,01	363,69	24,89	563,14	15,17	327,26	3002,98	94,51	36,45	9,87	0,05	40,94	31,51	0,69	5132,05

Źródło: Starostwa Powiatowe w Krośnie, Wydział Geodezji i Gospodarki Nieruchomościami

Rozwinięcie skrótów: B – tereny mieszkaniowe, Ba – tereny przemysłowe, Bi – tereny zurbanizowane niezabudowane lub w trakcie budowy, Br – tereny rolne zabudowane, Bz – tereny rekreacyjno-wypoczynkowe, dr – tereny komunikacyjne – drogi, K – lasy i grunty leśne, Ls – lasy i grunty leśne, Lzr – grunty zadzwonię i zakrzewione na użytkach rolnych, Ł – łąki, Ps – pastwiska trwałe, N – nieużytki, R – grunty orne, S – sady, Ti – tereny komunikacyjne – inne, Tk – tereny komunikacyjne – kolejowe, Tr – tereny różne, W – grunty pod rowami, Wp – wody śródlądowe płynące, Ws – wody śródlądowe stojące.



2.3. Tereny zieleni

W gminie Miejsce Piastowe znajduje się prawie 900 ha terenów zieleni, które stanowią 17,53% powierzchni gminy. Największe powierzchnie w stosunku do powierzchni całej gminy mają tereny zieleni w Łężanach i Widaczu, natomiast najmniejsze w Rogach i Niżnej Łące.

Tabela 15. Powierzchnia terenów zieleni w gminie Miejsce Piastowe w roku 2016

Sołectwo	Powierzchnia terenów zieleni [ha]	Odsetek powierzchni terenów zieleni
Głowienka	129,94	17,77%
Łężany	87,80	27,51%
Miejsce Piastowe	122,14	16,69%
Niżna Łąka	25,22	11,98%
Rogi	128,88	11,87%
Targowiska i Zalesie	238,99	18,30%
Widacz	42,09	27,15%
Wrocanka	124,83	21,06%
Gmina Miejsce Piastowe	899,89	17,53%

Źródło: Opracowanie własne na podst. danych z Urzędu Marszałkowskiego i Regionalnej Dyrekcji Ochrony Środowiska w Rzeszowie

2.4. Infrastruktura techniczna

W gminie Miejsce Piastowe istnieje 1 861 przyłączy wodociągowych. W przeliczeniu na 100 mieszkańców przypada średnio 13,50 przyłącza, co równa się ilości odbiorców wody w gospodarstwach domowych indywidualnych (w szt.). Jedynie 6 sołectw na 9 posiada przyłącza wodociągowe. Są to, w przeliczeniu na 100 mieszkańców, poczynając od największej liczby przyłączy: Głowienka, Miejsce Piastowe, Wrocanka, Łężany, Zalesie i Targowiska. Najmniej przyłączy wody na 100 mieszkańców jest szczególnie w Targowiskach (10,80) a następnie w Zalesiu (15,85). Ogólnie w gminie Miejsce Piastowe liczba przyłączy kanalizacyjnych wynosi 3 408, w przeliczeniu na 100 mieszkańców przypada średnio 24,72 przyłącza. Wskaźnik przyłączy kanalizacji sanitarnej do działek, który równa się ilości dostawców ścieków w gospodarstwach domowych indywidualnych, oscyluje od 23,44 do 28,21 na 100 mieszkańców. Najniższy występuje w sołectwie Rogi (23,44) a następnie w Widaczu (24,17).

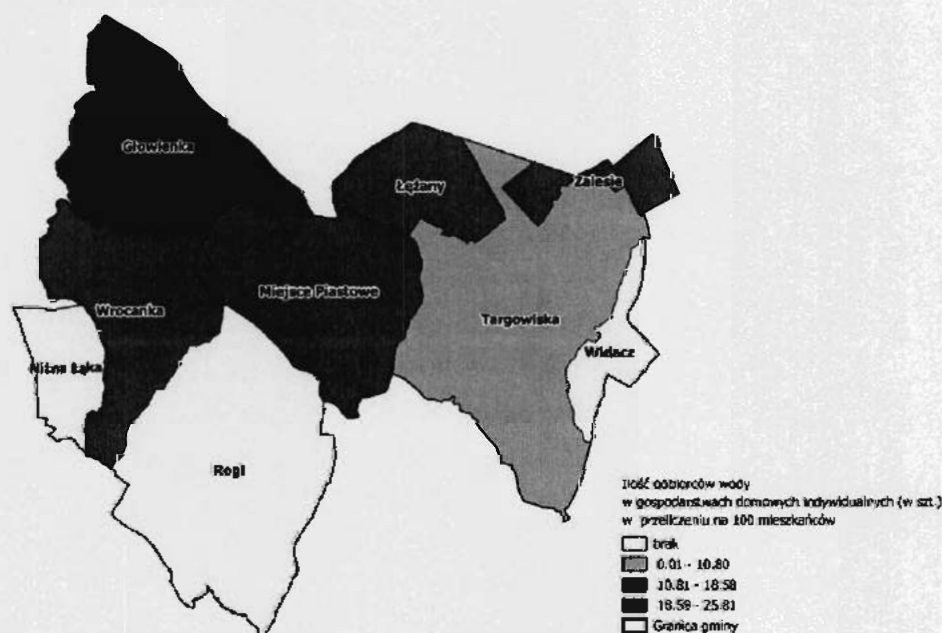


Tabela 16. Liczba budynków podłączonych do wodociągów i kanalizacji w gminie Miejsce Piastowe w roku 2016

Sołectwo	Sieć wodociągowa		Sieć kanalizacyjna	
	Ilość odbiorców wody w gospodarstwach domowych indywidualnych (w szt.)	Ilość odbiorców wody w gospodarstwach domowych indywidualnych (w szt.) w przeliczeniu na 100 mieszkańców	Ilość dostawców ścieków w gospodarstwach domowych indywidualnych (w szt.)	Ilość dostawców ścieków w gospodarstwach domowych indywidualnych (w szt.) w przeliczeniu na 100 mieszkańców
Głowienka	609	25,81	598	25,34
Łężany	323	17,63	467	25,49
Miejsce Piastowe	386	18,58	503	24,22
Niżna Łąka	0	0	88	28,21
Rogi	0	0	601	23,44
Targowiska	241	10,80	526	23,57
Widacz	0	0	169	24,18
Wrocanka	224	18,41	336	27,61
Zalesie	78	15,85	120	24,39
Gmina Miejsce Piastowe	1861	13,50	3408	24,72

Źródło: Opracowanie własne na podst. danych z Urzędu Marszałkowskiego i Regionalnej Dyrekcji Ochrony Środowiska w Rzeszowie

Rysunek 12. Liczba odbiorców wody w gospodarstwach domowych indywidualnych w przeliczeniu na 100 mieszkańców

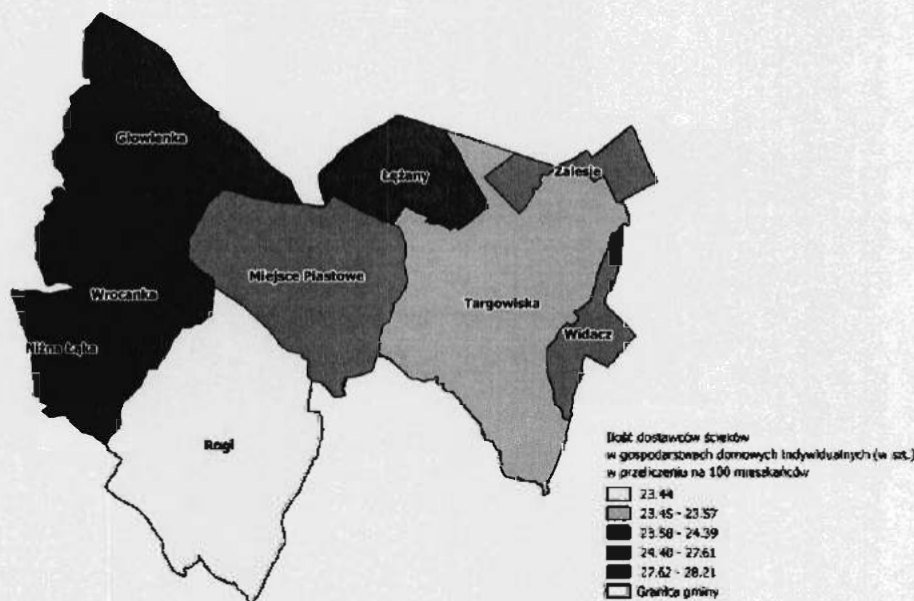


Źródło: Opracowanie własne na podst. danych z Urzędu Marszałkowskiego i Regionalnej Dyrekcji Ochrony Środowiska w Rzeszowie





Rysunek 13. Liczba dostawców ścieków w gospodarstwach domowych indywidualnych w przeliczeniu na 100 mieszkańców



Źródło: Opracowanie własne na podst. danych z Urzędu Marszałkowskiego i Regionalnej Dyrekcji Ochrony Środowiska w Rzeszowie

W gminie Miejsce Piastowe w 2016 roku zlokalizowanych istniało 3 587 budynków posiadających podłączenie do sieci gazowej. Najwięcej z nich było w sołectwie Rogi (637), a najmniej w sołectwie Niżna Łąka (109) oraz Zalesie (119). Inaczej przedstawia się rachunek analizujący podłączenie budynków do sieci gazowej w przeliczeniu na 100 mieszkańców. Najwięcej budynków mających przyłączenie do sieci gazowej w przeliczeniu na 100 osób posiadało sołectwo Wrocanka (50,21) a następnie Niżna Łąka (34,94), z kolei najmniej sołectwo Widacz (14,87). W całej gminie na 100 mieszkańców liczba budynków podłączonych do sieci gazowniczej wynosiła 26,02.

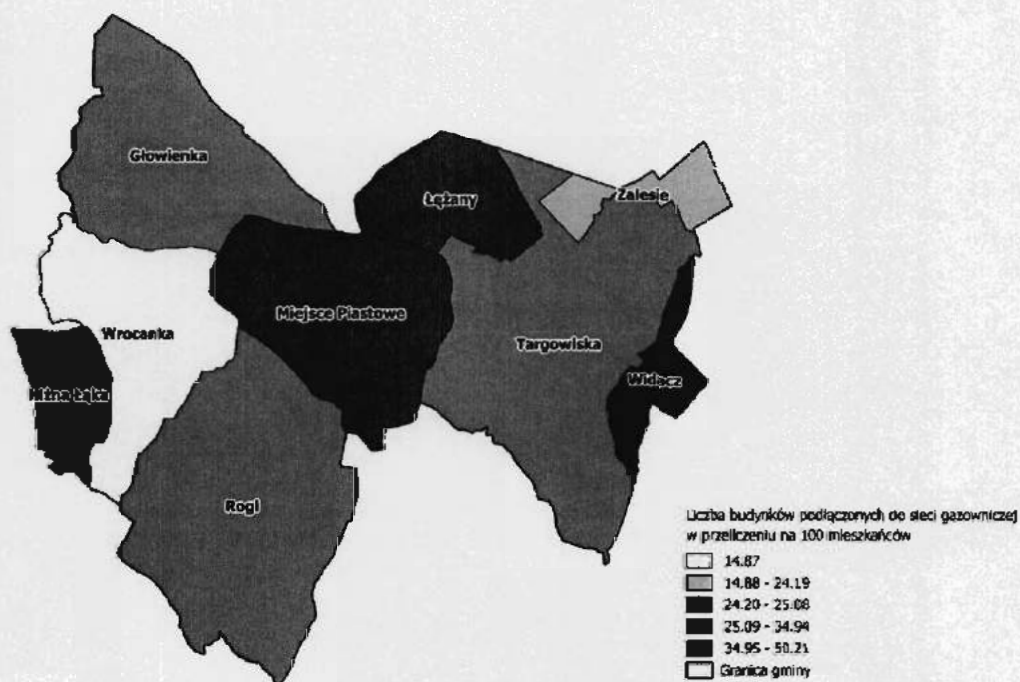
Tabela 17. Liczba budynków podłączonych do sieci gazowej w gminie Miejsce Piastowe w roku 2016.

Sołectwo	Liczba budynków podłączonych do sieci gazowej	Liczba budynków podłączonych do sieci gazowej w przeliczeniu na 100 mieszkańców
Głowienka	592	25,08
Łęczany	495	27,02
Miejsce Piastowe	547	26,34
Niżna Łąka	109	34,94
Rogi	637	24,84
Targowiska	556	24,91
Wrocanka	351	50,21
Widacz	181	14,87
Zalesie	119	24,19
Gmina Miejsce Piastowe	3587	26,02

Źródło: Opracowanie własne na podst. danych Polskiego Górnictwa Naftowego i Gazownictwa



Rysunek 14. Liczba budynków podłączonych do sieci gazowniczej w przeliczeniu na 100 mieszkańców



Źródło: Opracowanie własne na podst. danych z Urzędu Marszałkowskiego i Regionalnej Dyrekcji Ochrony Środowiska w Rzeszowie

2.5. Stan dróg w gminie Miejsce Piastowe

Łącznie w gminie Miejsce Piastowe 33 drogi nadają się do remontu. Najwięcej z nich przebiega przez sołectwo Miejsce Piastowe (8) oraz Rogi (6) a najmniej przez sołectwo Wrocławka (0). Biorąc pod uwagę długość dróg do remontu w metrach bieżących, na obszarze gminy 35 352 metrów dróg wymaga remontów. Prawie 30 % z nich znajduje się w sołectwie Głowienka (10 432 metry). Jest to sołectwo, które wyróżnia się pod tym względem na tle innych sołectw. Najmniej dróg do remontu, wśród sołectw potrzebujących naprawy dróg, jest w sołectwie Niżna Łąka (1454).



Tabela 18. Długość dróg do remontu w gminie Miejsce Piastowe – dane z roku 2016

Sołectwo	Ilość dróg do remontu	Długość (mb) dróg do remontu
Głowienka	5	10 432
Łężany	2	2 212
Miejsce Piastowe	8	3 696
Niżna Łąka	1	1 454
Rogi	6	7 046
Targowiska	4	5 643
Widacz	4	2 707
Wrocanka	0	0
Zalesie	3	2 162
Gmina Miejsce Piastowe	33	35 352

Źródło: Dane z Urzędu Gminy w Miejscu Piastowym

2.6. Stan dziedzictwa kulturowego i zabytków oraz dóbr kultury współczesnej

Zabytki w Gminie Miejsce Piastowe to głównie kościoły, klasztory, dwory, parki dworskie oraz osady. Najwięcej zabytków architektury występuje w Miejscu Piastowym oraz w Targowiskach wraz z Zalesiem (5). Osady archeologiczne na terenie gminy Miejsce Piastowe są zlokalizowane w sołectwach Niżna Łąka (1), Rogi (4), Targowiska wraz z Zalesiem (4) oraz Wrocanka (2). Do najbardziej znanych zabytków – szczególnie wartościowych historycznie i kulturowo zasługują: kościół klasztorny murowany oo. michalitów w Miejscu Piastowym (1931-1935 r.), kościół drewniany w Rogach, pozostałości parku podworskiego w Targowiskach, kościół parafialny drewniano-murowany z 1770 w Targowiskach, drewniany kościół we Wrocance z XVIII wieku.

Tabela 19. Zabytki w gminie Miejsce Piastowe – dane na rok 2016

Sołectwo	Obiekty zabytkowe – Ewidencja zabytków UOZ Krosno	Zabytki
Głowienka	-	-
Łężany	-	-
Miejsce Piastowe	1 park	Pozostałości parku podworskiego o pow. 5 ha
		Dwór mur.
	5 zabytków architektury	Klasztor mur.
		Kościół klasztorny mur. oo. michalitów
		Kościół parafialny Nawiedzenia NMP mur.
Szkoła		
Niżna Łąka	1 stanowisko archeologiczne	Osada z epoki żelaza
Rogi	4 stanowiska archeologiczne	Osada z epoki żelaza
		Osada z epoki żelaza
		Osada z epoki żelaza
		Osada średniowieczna





	1 cmentarz	Cmentarz
	1 zabytek architektury	Kościół drewniany
Targowiska (w tym Zalesie)	4 stanowiska archeologiczne	Osada z epoki żelaza
		Osada z epoki żelaza
		Osada z epoki żelaza
		Osada średniowieczna
	1 park	Pozostałości parku podworskiego o pow. 8 ha
	1 cmentarz	Cmentarz
	5 zabytków architektury	Kościół parafialny pw św. Małgorzaty, drewniany
		Stara plebania obok kościoła mur.
		Dwór Obodyńskich
		Lamus przydworci
		Budynek dworca kolejowego
Widacz	-	-
Wrocanka	2- stanowiska archeologiczne	Osada z epoki żelaza
		Osada średniowieczna
	1 zabytek architektury	Kościół parafialny drewniano-murowany
Zalesie	-	-

Źródło: Dane z Ewidencji Zabytków UOZ w Krośnie, Studium Uwarunkowania i Kierunków Zagospodarowania Przestrzennego gminy Miejsce Piastowe, Geoportal Narodowego Instytutu Dziedzictwa





I.3. SFERA GOSPODARCZA

3.1. Podmioty REGON

W 2016 roku w gminie Miejsce Piastowe funkcjonowało 608 podmiotów gospodarki narodowej. Najwięcej z nich było w sołectwie Miejsce Piastowe (141), a najmniej w Niżnej Łące. Podobnie przedstawia się sytuacja z podmiotami gospodarki narodowej w przeliczeniu na 100 mieszkańców – najwięcej z nich funkcjonowało w Miejscu Piastowym (6,8) przy średniej dla gminy 4,41. Z kolei najmniej w sołectwie Wrocanka (2,7).

Na terenie gminy w 2016 roku mieszkało 240 podatników prowadzących działalność gospodarczą. Na uwagę zasługuje fakt, że w żadnym sołectwie ilość podatników prowadzących działalność gospodarczą nie wynosi 0. Najwięcej z nich, w przeliczeniu na 100 mieszkańców, mieszkało w Miejscu Piastowym (3,3) a najmniej w sołectwie Wrocanka (0,9) przy średniej dla gminy 1,74.

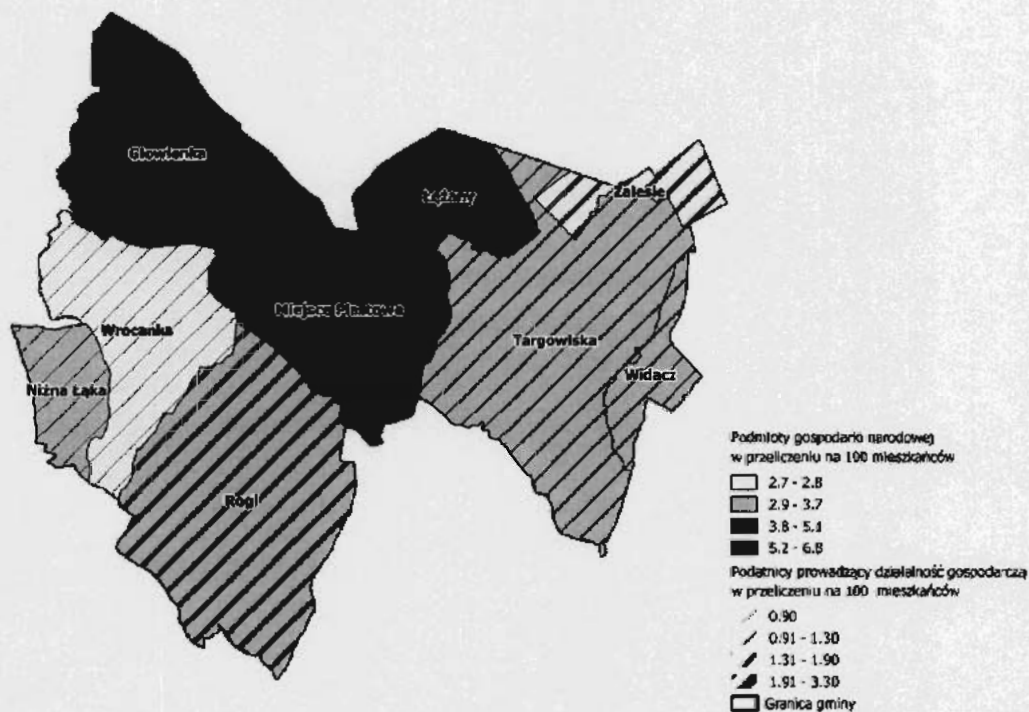
Tabela 20. Liczba podmiotów gospodarki narodowej i podatników prowadzących działalność gospodarczą w gminie Miejsce Piastowe w 2016 roku

Sołectwo	Podmioty gospodarki narodowej	Podmioty gospodarki narodowej w przeliczeniu na 100 mieszkańców	Podatnicy prowadzący działalność gospodarczą	Podatnicy prowadzący działalność gospodarczą w przeliczeniu na 100 mieszkańców
Głowienka	119	5,1	37	1,6
Łężany	92	5,1	33	1,8
Miejsce Piastowe	141	6,8	69	3,3
Niżna Łąka	11	3,5	3	0,9
Rogi	90	3,5	42	1,6
Targowiska	84	3,7	27	1,2
Widacz	25	3,6	9	1,3
Wrocanka	32	2,7	11	0,9
Zalesie	14	2,8	9	1,9
Gmina Miejsce Piastowe	608	4,41	240	1,74

Źródło: Opracowanie własne na podst. danych z Podatki i Ewidencja Działalności Gospodarczej



Rysunek 15. Liczba podmiotów gospodarki narodowej i podatników prowadzących działalność gospodarczą w przeliczeniu na 100 mieszkańców



Źródło: Opracowanie własne na podst. danych z Podatki i Ewidencja Działalności Gospodarczej





I.4. SFERA ŚRODOWISKOWA

4.1. Azbest

W gminie Miejsce Piastowe w 2016 roku zinwentaryzowano 120 540,00 kg. eternitu oraz 1 576 067,03 kg. azbestu. W przeliczeniu na 100 mieszkańców źle wypada masa azbestu – 11 433,20 kg. Porównując, masa eternitu na 100 mieszkańców wyniosła 874,43 kg.

Sołectwem, w którym przypada największa masa eternitu w przeliczeniu na 100 mieszkańców jest Zalesie (2 233,54 kg.) a najmniejsza Miejsce Piastowe (380,35 kg). Największa masa azbestu zinwentaryzowanego w przeliczeniu na 100 mieszkańców była największa w Zalesiu (29 909,55 kg.) a najmniejsza w Targowiskach (6 592,96 kg.). Gmina Miejsce Piastowe aktywnie podejmuje działania w celu unieszkodliwiania azbestu. Sołectwem, w którym pozostało go najmniej do unieszkodliwienia jest Niżna Łąka – 35 805,00 kg. W przeliczeniu na 100 mieszkańców najmniej azbestu do unieszkodliwienia jest w Targowiskach – 6 444,44 kg.

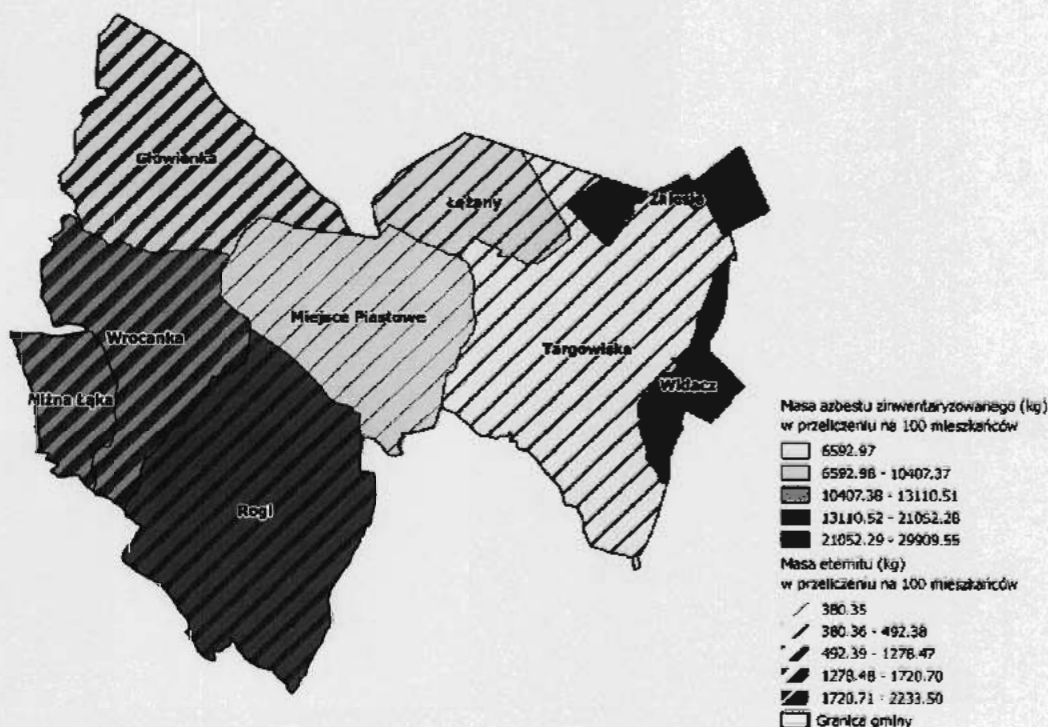
Tabela 21. Masa eternitu i azbestu w gminie Miejsce Piastowe w 2016 roku

Sołectwo	Masa eternitu (kg.) w 2016 roku	Masa eternitu (kg.) w 2016 roku w przeliczeniu na 100 mieszkańców	Masa azbestu zinwentaryzowanego (kg.) w 2016 roku	Masa azbestu zinwentaryzowanego (kg.) w 2016 roku w przeliczeniu na 100 mieszkańców	Masa azbestu pozostałego do unieszkodliwienia (kg.) w 2016 roku	Masa azbestu pozostałego do unieszkodliwienia (kg.) w 2016 roku w przeliczeniu na 100 mieszkańców
Głowienka	12 240,00	518,64	185 830,00	7 874,15	168 725,00	7 149,36
Łężany	8 900,00	485,80	164 362,00	8 971,72	149 468,00	8 158,73
Miejsce Piastowe	7 900,00	380,35	216 161,00	10 407,37	191 180,00	9 204,62
Niżna Łąka	4 810,00	1 541,66	39 985,00	12 815,71	35 805,00	11 475,96
Rogi	32 780,00	1 278,47	368 709,00	14 380,23	325 504,00	12 695,16
Targowiska	10 990,00	492,38	147 155,00	6 592,96	137 144,00	6 144,44
Widacz	10 990,00	1 572,24	147 155,00	21 052,22	137 143,00	19 619,89
Wrocanka	20 941,00	1 720,70	159 555,00	13 110,52	154 077,00	12 660,39
Zalesie	10 989,00	2 233,53	147 155,00	29 909,55	137 143,00	27 874,59
Gmina Miejsce Piastowe	120 540,00	874,43	157 6067,00	11 433,20	1 436 189,00	10 418,49

Źródło: Opracowanie własne na podst. danych z Regionalnej Dyrekcji Ochrony Środowiska w Rzeszowie i portalu internetowego www.bazaazbestowa.gov.pl



Rysunek 16. Masa azbestu zinwentaryzowanego oraz masa eternitu w przeliczeniu na 100 mieszkańców



Źródło: Opracowanie własne na podst. danych z Regionalnej Dyrekcji Ochrony Środowiska w Rzeszowie i portalu internetowego www.bazaazbestowa.gov.pl

4.2. Ochrona przyrody

W gminie Miejsce Piastowe występują obszary Natura 2000 Jasiołka, Obszar Chronionego Krajobrazu Beskidu Niskiego oraz wiele pomników przyrody.

Obszar Natura 2000 Jasiołka – jest to teren ochrony siedlisk obejmujący 30-kilometrowy odcinek rzeki Jasiołki między Tyławą a Jedliczem oraz dolny odcinek Panny. Obszar zajmuje powierzchnię 686,7 ha.

Obszar Chronionego Krajobrazu Beskidu Niskiego – utworzony został w 1998 r. rozporządzeniem Wojewody Krośnieńskiego nr 10 z dnia 2 lipca 1998 r. (Dz. Urz. Województwa Krośnieńskiego nr 17 poz. 223). Obszar położony jest w południowej części województwa podkarpackiego. Stanowi element regionalnego systemu wielkoobszarowych form ochrony przyrody. Od południowego wschodu przylega do Magurskiego Parku Narodowego, od południa do Jaślickiego Parku Krajobrazowego, a od wschodu do Wschodniobeskidzkiego Obszaru Chronionego Krajobrazu. Zajmuje powierzchnię 82 360 ha.

Obszary Natura 2000 występują łącznie w dwóch sołectwach (Niżna Łąka, Wrocanka) a ich łączna powierzchnia wynosi 47,86 ha, z czego zdecydowana większość (33,73 ha) położona jest w sołectwie Wrocanka. Obszar Chronionego Krajobrazu Beskidu Niskiego położony jest jedynie w sołectwie Rogi, a jego powierzchnia wynosi 498,18 ha. Na obszarze gminy Miejsce Piastowe występuje łącznie 24 pomniki przyrody. Najwięcej z nich zlokalizowanych jest w Targowiskach (17). W sołectwach: Głownianka, Łężany, Miejsce Piastowe, Niżna Łąka oraz Widacz nie ma pomników przyrody.

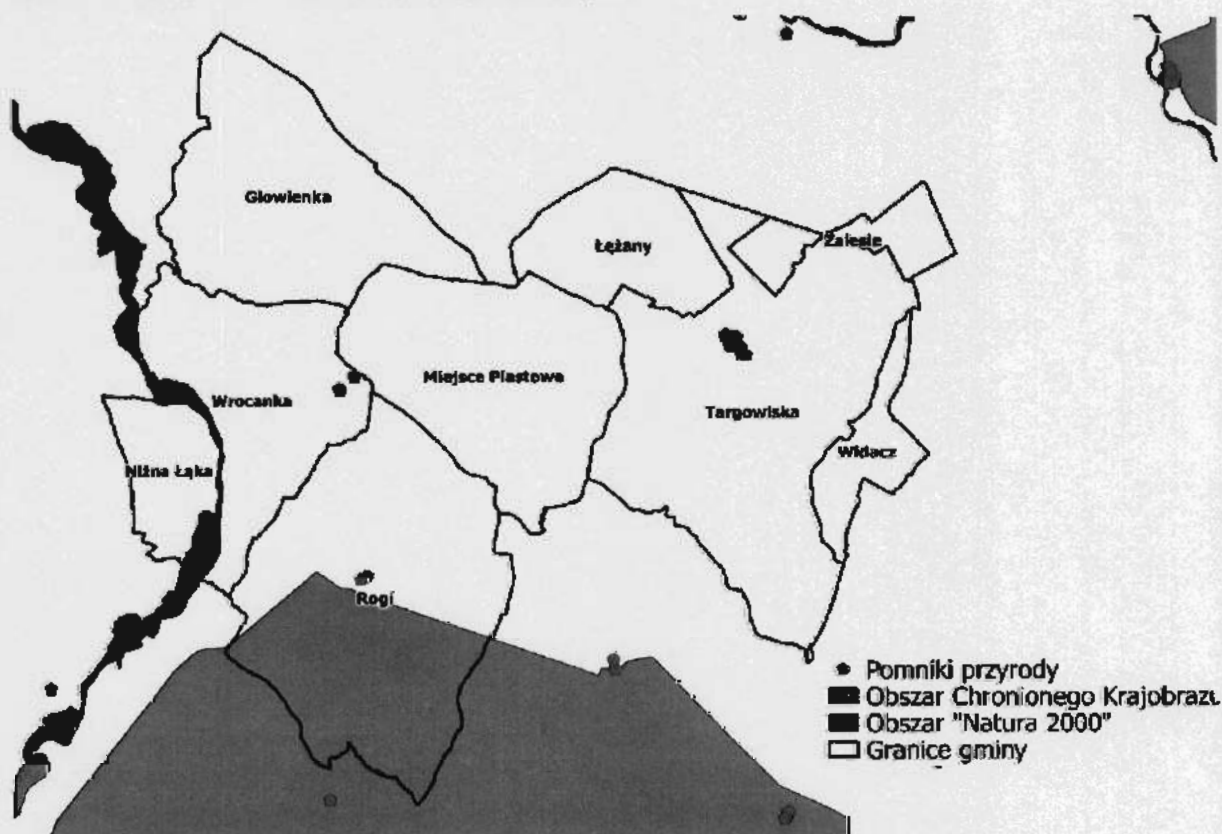


Tabela 22. Formy ochrony przyrody na terenie gminy

Sołectwo	Natura 2000 Jasiołka	Obszar Chronionego Krajobrazu Beskidu Niskiego	Pomniki przyrody
Głowienka	-	-	-
Łężany	-	-	-
Miejsce Piastowe	-	-	-
Niżna Łąka	14,13 ha	-	-
Rogi	-	498,18 ha	2
Targowiska	-	-	17
Widacz	-	-	-
Wrocanka	33,73 ha	-	3
Gmina Miejsce Piastowe	47,86 ha	498,18	22

Źródło: opracowanie własne na podstawie danych Urzędu Gminy

Rysunek 17. Występowanie form ochrony przyrody na terenie gminy



Źródło: Opracowanie własne na podstawie geoserwis.gdos.pl

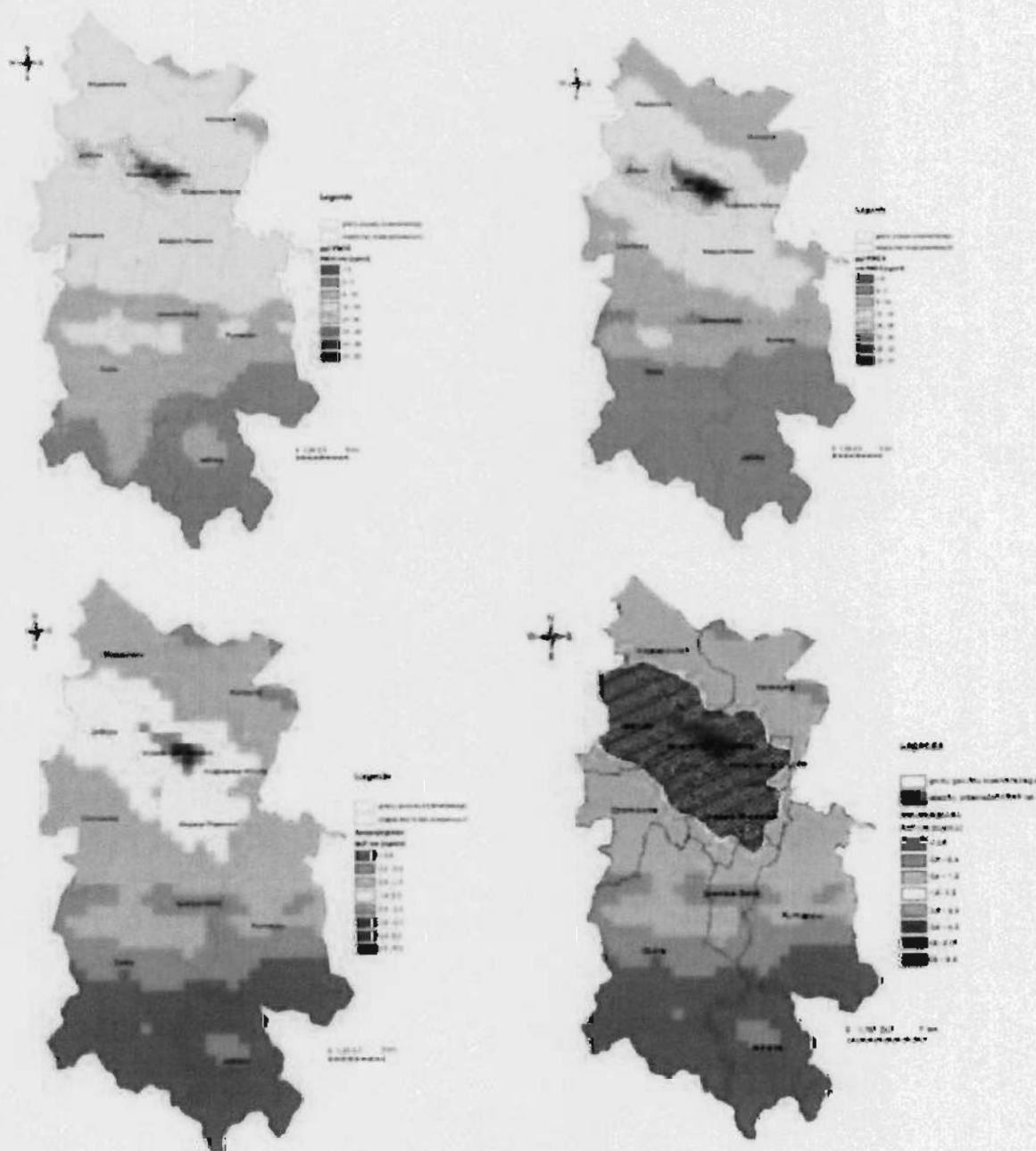
4.3. Zanieczyszczenie powietrza

Poziom jakości powietrza zależy od stężenia zawartych w nim związków, a szczególnie pyłów zawieszonych PM10 i PM2.5 oraz benzo(a)pirenu. Związki te mają bezpośredni wpływ rozwijanie się chorób układu oddechowego, chorób skórnych ale także nowotworów. Ponadto PM10 utrudnia roślinom przeprowadzanie fotosyntezy i produkcję tlenu.



W roku 2016 w gminie Miejsce Piastowe nie zostały przekroczone normy dopuszczalne dla pyłu zawieszonego PM10 i PM2,5. Gorzej przedstawiała się jednak sytuacja dotycząca stężenia benzo(a)pirenem. Na obszarze gminy Miejsce Piastowe wystąpiło przekroczenie średniorocznego stężenia benzo(a)pirenem. Objęło ono prawie całą powierzchnię gminy.

Rysunek 18. Rozkład stężenia średniorocznego pyłu zawieszonego PM10, PM2,5, benzo(a)pirenu na terenie powiatu krośnieńskiego w 2016 roku



Źródło: Opracowanie Wojewódzkiego Inspektoratu Ochrony Środowiska w Rzeszowie „Stan Środowiska na terenie powiatu krośnieńskiego na podstawie wyników działalności badawczokontrolnej WIOŚ w Rzeszowie”, 2016 rok



I.5. WYNIKI BADANIA ANKIETOWEGO

5.1. Metodyka badania

W dniach od 30 stycznia do 17 marca 2017 roku przeprowadzone zostało badanie ankietowe w ramach projektu opracowania i przyjęcia do realizacji „Lokalnego Programu Rewitalizacji Gminy Miejsce Piastowe na lata 2017-2023”. Badanie było realizowane za pomocą dwóch technik:

- a. ankiety internetowej za pomocą metody CAWI (ang. Computer-Assisted Web Interview);
- b. papierowych kwestionariuszy do samodzielnego wypełniania PAPI (ang. Paper and Pencil Interview).

Celem badania było poznanie opinii mieszkańców gminy Miejsce Piastowe na temat aktualnych potrzeb w zakresie rewitalizacji problemowych obszarów gminy oraz oczekiwanych działań mających na celu ich ożywienie społeczno-gospodarcze.

Rewitalizacja stanowi proces wyprowadzania ze stanu kryzysowego obszarów zdegradowanych, prowadzony w sposób kompleksowy, poprzez zintegrowane działania na rzecz lokalnej społeczności, przestrzeni i gospodarki, skoncentrowane terytorialnie, prowadzone przez interesariuszy rewitalizacji na podstawie lokalnego programu rewitalizacji.

Obszar zdegradowany to obszar znajdujący się w stanie kryzysowym z powodu koncentracji negatywnych zjawisk społecznych, w szczególności bezrobocia, ubóstwa, przestępczości, niskiego poziomu edukacji lub kapitału społecznego, a także niewystarczającego poziomu uczestnictwa w życiu publicznym i kulturalnym. Jest to obszar charakteryzujący się ponadto: problemami gospodarczymi (np. niski poziom przedsiębiorczości), środowiskowymi (np. zanieczyszczenie środowiska), przestrzenno-funkcjonalnymi (np. niewystarczające wyposażenie w infrastrukturę techniczną i społeczną) i technicznymi (np. zły stan techniczny budynków).

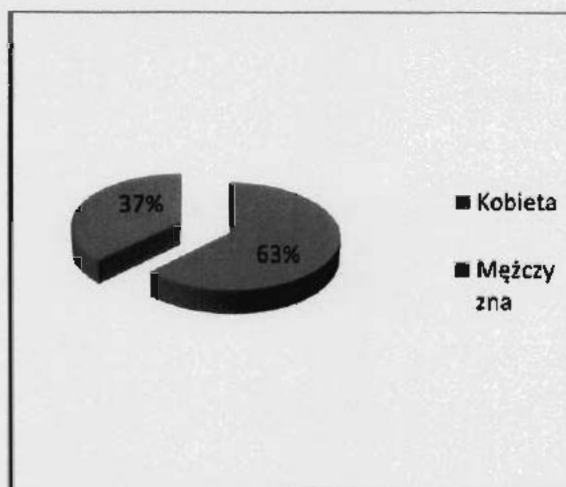
5.2. Próba

W badaniu wzięło udział łącznie 333 osoby, wśród których przeważały kobiety (63%). Jeśli chodzi o wiek, najliczniejszą grupę stanowiły osoby w przedziale wiekowym 25-44 lata (55,90%). Na kolejnych miejscach znalazły się osoby w przedziale wiekowym 44-64 lata (26,40%), poniżej 20 roku życia (12,30%). Najmniej liczną grupę stanowiły osoby w przedziale wiekowym 65 lat i więcej (1,20%). Pełna informacja o cechach demograficznych respondentów została zaprezentowana na wykresach poniżej.



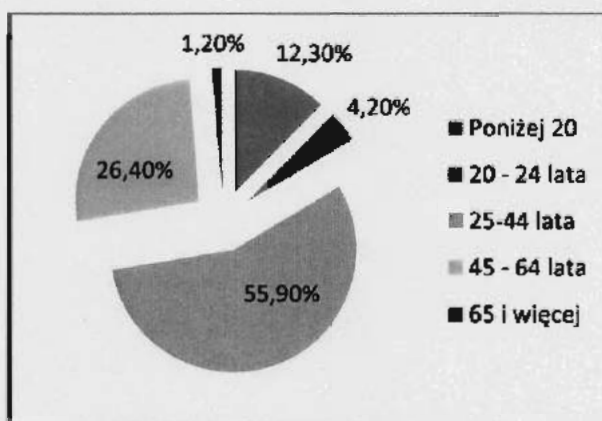


Wykres 1. Płeć respondentów



Źródło: Badanie ankietowe

Wykres 2. Wiek respondentów

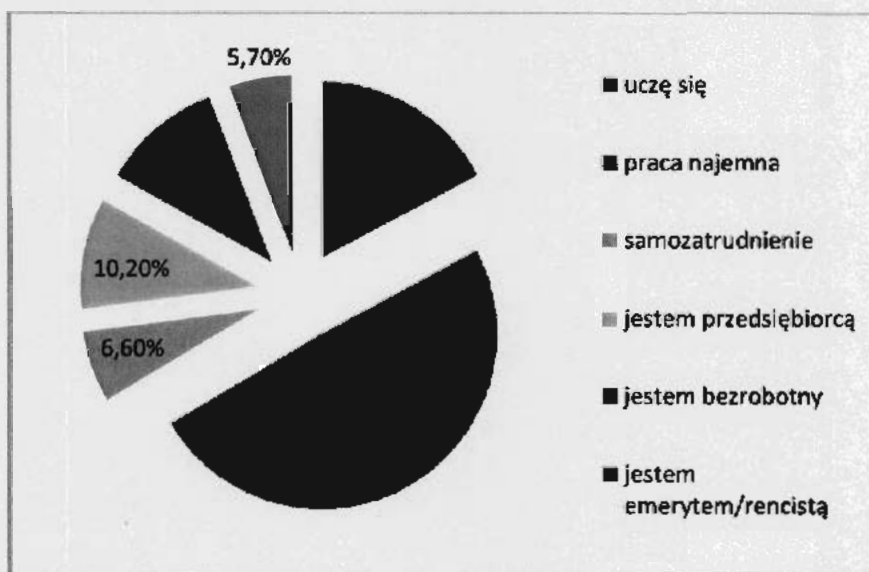


Źródło: Badanie ankietowe

Jeśli chodzi o sytuację na rynku pracy, najliczniejszą grupę stanowili pracujący – w tym na etacie lub jako przedsiębiorcy (59,40%). Natomiast najmniej osób, które wzięły w badaniu ankietowym to emeryci i renciści (5,70%).



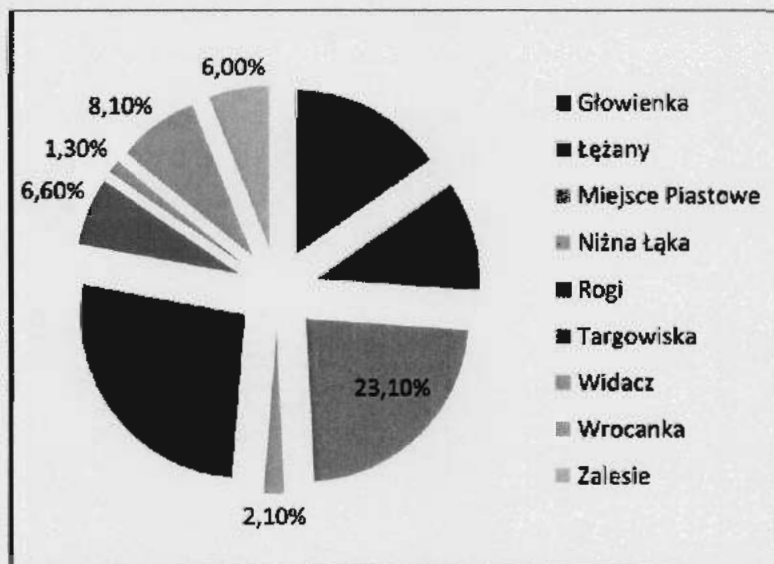
Wykres 3. Status zawodowy respondentów



Źródło: Badanie ankietowe

Jeżeli chodzi o miejsce zamieszkania ankietowanych, to najliczniejszą grupę stanowili mieszkańcy Rogów (26,70%), Miejsca Piastowego (23,10%) oraz miejscowości Głowienka (15,30%) i Łęzan (10,80%).

Wykres 4. Miejsce zamieszkania



Źródło: Badanie ankietowe

5.3. Wyniki badania

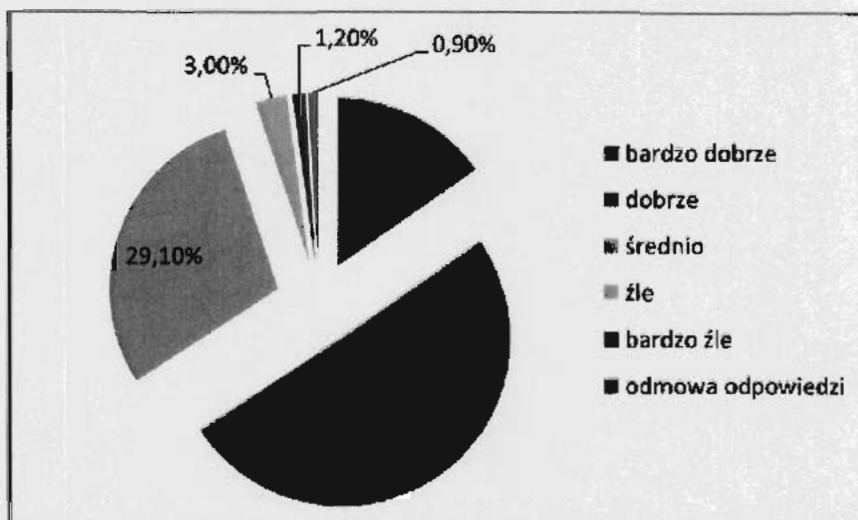
Pierwsze pytanie w ankiecie dotyczyło ogólnej opinii mieszkańców na temat życia w gminie. Z odpowiedzi wylania się w miarę optymistyczny obraz – łącznie odpowiedzi „bardzo dobrze”





i „dobrze” udzieliło ponad 60% ankietowanych (65,80%). Natomiast 4,20% ankietowanych stwierdziło, że w gminie Miejsce Piastowe mieszka się źle lub bardzo źle.

Wykres 5. Ogólna ocena życia w gminie

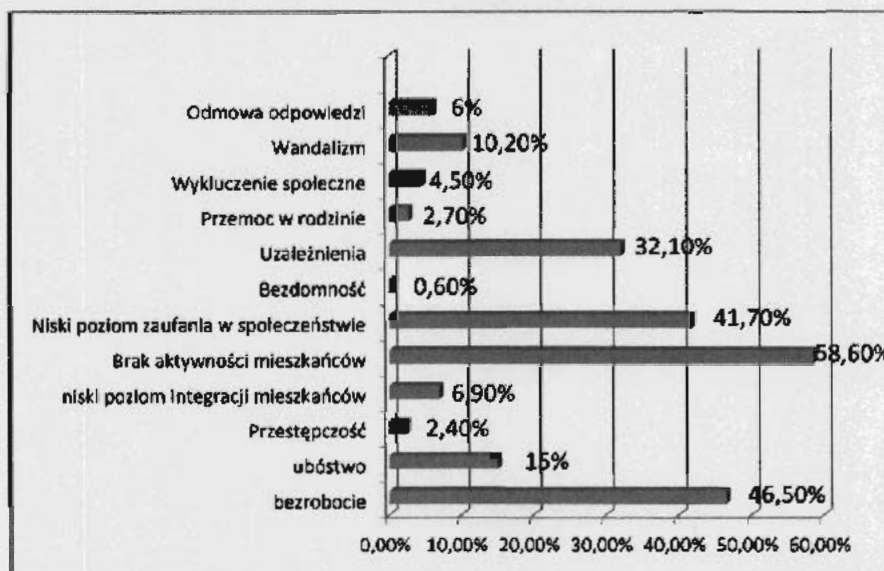


Źródło: Badanie ankietowe

Następnie kwestia ta została pogłębiona o wskazanie najważniejszych problemów społecznych, gospodarczych oraz problemów związanych ze środowiskiem naturalnym, zagospodarowaniem przestrzennym i stanem infrastruktury technicznej w gminie Miejsce Piastowe.

W zakresie problemów społecznych gminy Miejsce Piastowe za najważniejsze problemy uznano brak aktywności mieszkańców (58,60%), bezrobocie (46,50%) niski poziom zaufania w społeczeństwie (41,70%).

Wykres 6. Wskazanie najpoważniejszych problemów społecznych Gminy Miejsce Piastowe

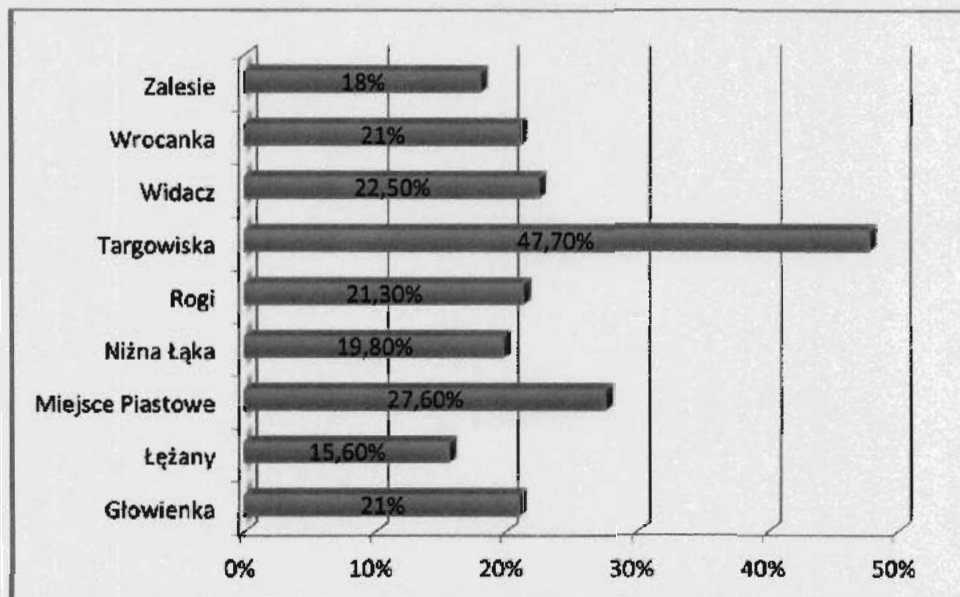


Źródło: Badanie ankietowe



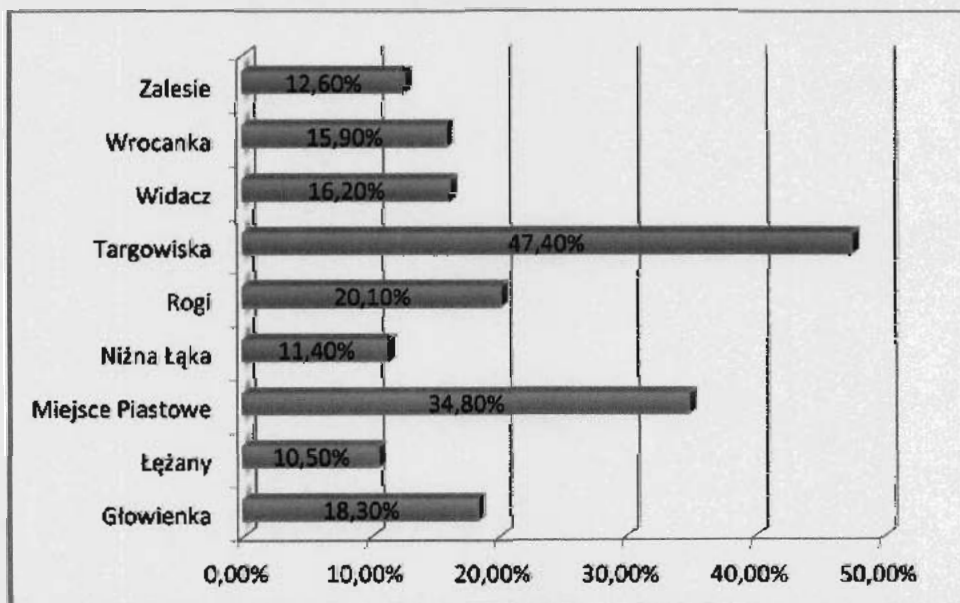
Ankietowani najczęściej wskazywali miejscowość Targowiska, Miejsce Piastowe, Widacz jako miejsca o największym natężeniu problemów społecznych.

Wykres 7. W których sołectwach występują państwa zdaniem problemy społeczne



Źródło: Badanie ankietowe

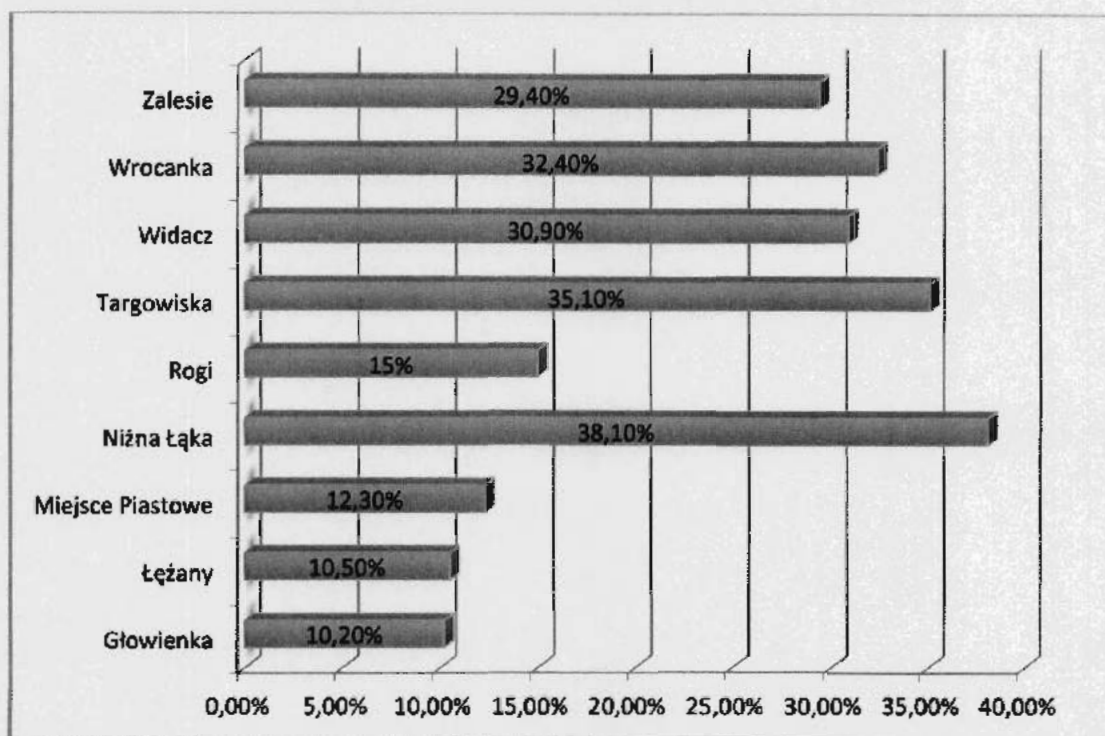
Wykres 8. W których sołectwach występują państwa zdaniem problemy środowiskowe



Źródło: Badanie ankietowe



Wykres 9. W których sołectwach występują państwa zdaniem problemy gospodarcze

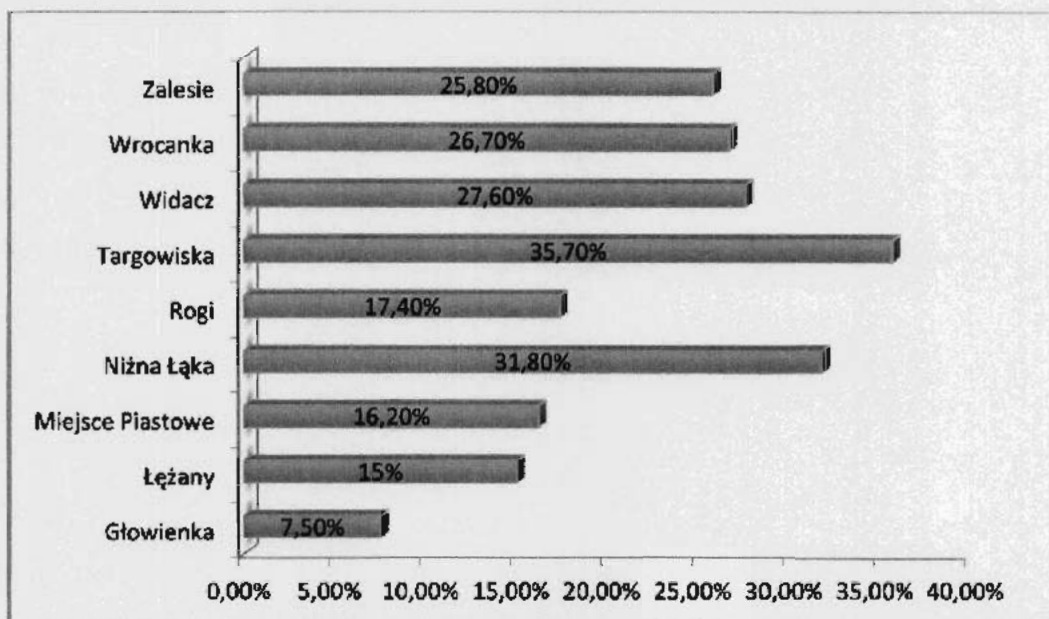


Źródło: Badanie ankietowe

Na pytanie – gdzie występują problemy gospodarcze – ankietowani najczęściej odpowiedzieli, że problemy dotyczą całej gminy i trudno wskazać konkretną lokalizację.



Wykres 10. W których sołectwach występują państwa zdaniem problemy przestrzenno-funkcjonalne gminy



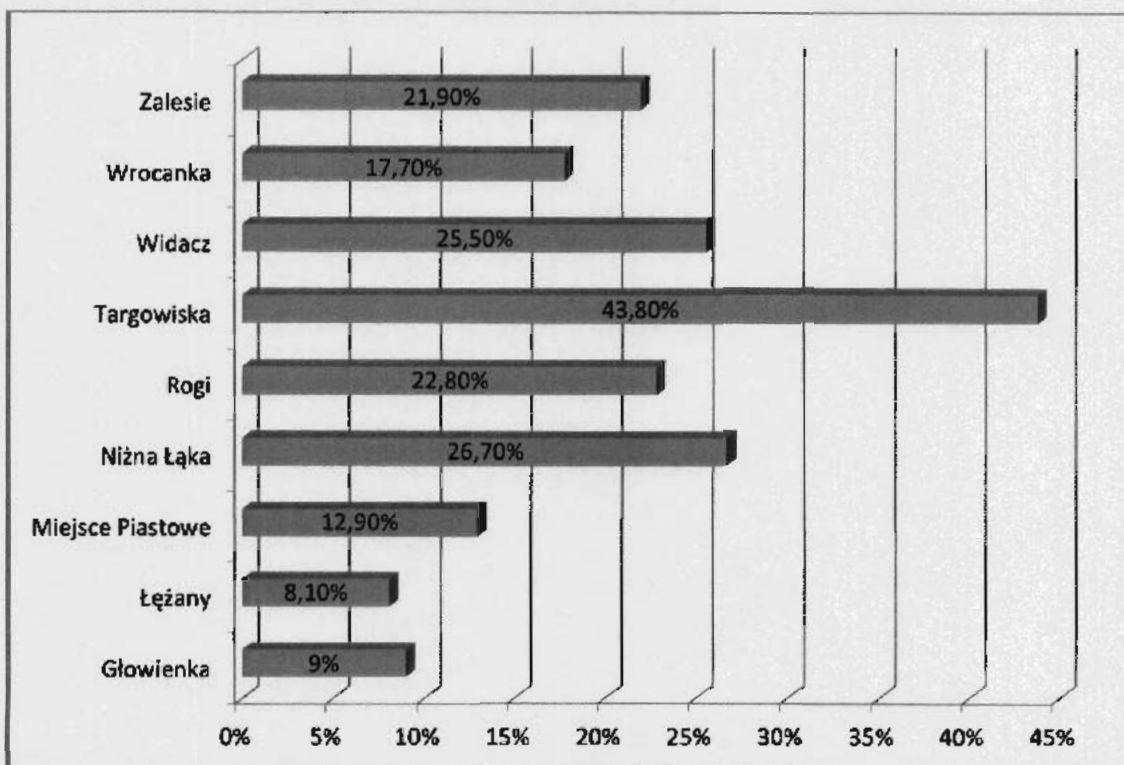
Źródło: Badanie ankietowe

Najwięcej respondentów wskazało na braki lub złą jakość infrastruktury technicznej.

Ankietowani najczęściej wskazywali lokalizację: ul. Dworska, ul. Szkolna, dworzec PKP, ul. Markiewiczza, ul. Pańska, ul. Krośnieńska, ul. Podmiejska, ul. Miodowa, ul. Długa, ul. Jana Pawła II.



Wykres 11. W których sołectwach występują państwa zdaniem problemy techniczne budynków gminy



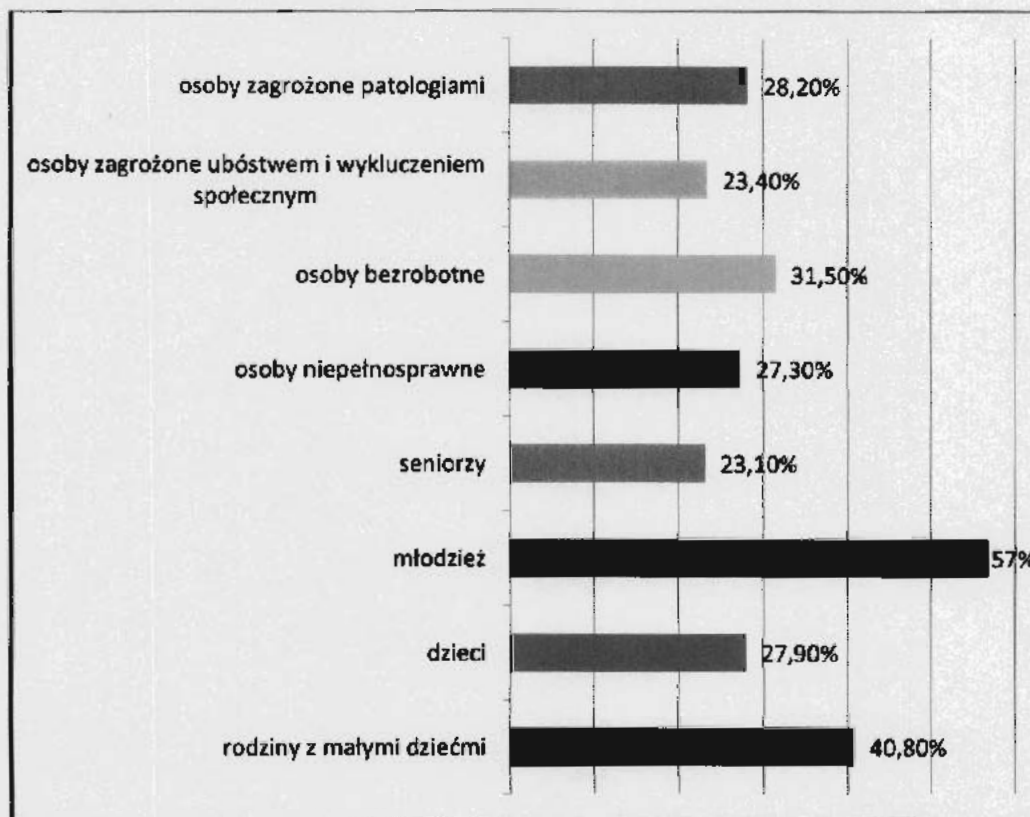
Źródło: Badanie ankietowe

Ankietowani najczęściej wskazywali lokalizację: ul. św. Jana, dworzec PKP, ul. Długa i ul. Nadrzeczna, ul. Jana Pawła II, ul. Kościelna, ul. Krzywa, Widacz, Łężany, ul. Pańska, dom ludowy/GOK, brak wodociągu, brak dostępu do światłowodu, brak kanalizacji.

Następnie poproszono ankietowanych o wskazanie tych grup społecznych, które ich zdaniem powinny być głównymi odbiorcami działań rewitalizacyjnych w gminie Miejsce Piastowe. Respondenci mogli wskazać więcej niż jedną grupę. W odpowiedziach wskazano przede wszystkim młodzież (57%) oraz na rodziny z dziećmi (40,00%). Na trzecim miejscu, znalazły się osoby bezrobotne (31,50%).



Wykres 12. Wskazanie grup społecznych, które powinny być głównymi odbiorcami działań rewitalizacyjnych w gminie Miejsce Piastowe



Źródło: Badanie ankietowe





I.6. WYNIKI WARSZTATU DIAGNOSTYCZNEGO

W dniu 30.03.2017 r. odbył się warsztat diagnostyczny, którego celem była identyfikacja obszarów problemowych wraz ze wskazaniem głównych problemów jakie na nich występują.

W trakcie warsztatu uczestnikom została przedstawiona tematyka rewitalizacji oraz podstawowe definicje. Następnie zostały zaprezentowane wstępne wyniki analizy diagnostycznej. Po prezentacji uczestnicy w grupach identyfikowali obszary problemowe.

Zdaniem uczestników warsztatu najpilniejszej interwencji rewitalizacyjnej wymaga miejscowość Targowiska. Na wyznaczonym terenie zostały zidentyfikowane następujące problemy:

- ✓ w sferze społecznej:
 - brak/zbyt mało postaw społeczeństwa obywatelskiego – niewystarczająca aktywność społeczna, niechęć do działalności społecznej;
 - zbyt mało członków organizacji pozarządowych;
 - postawy roszczeniowe części mieszkańców;
 - bierność zawodowa części osób bezrobotnych;
 - wykorzystywanie/nadużywanie pomocy społecznej i świadczeń dla rodziny;
 - rezygnowanie z dotychczasowych warunków finansowych zatrudnienia lub zatrudnienia na rzecz pobierania zasiłków/świadczeń;
 - częste przypadki aktów wandalizmu;
 - spożywanie alkoholu w miejscach publicznych (nadużywanie);
- ✓ w sferze technicznej i przestrzenno-funkcjonalnej
 - bardzo zły stan techniczny i niska funkcjonalność części obiektów użyteczności publicznej (np. Gminny Ośrodek Kultury i Gminna Biblioteka Publiczna w Miejscu Piastowym);
 - zły stan techniczny budynków po byłym dworcu PKP w Targowiskach;
 - niewykorzystane tereny i budynki pokolejowe Targowiskach;
 - wysoka energochłonność części obiektów komunalnych;
 - brak dostosowania części obiektów użyteczności publicznej do potrzeb osób niepełnosprawnych;
 - brak sieci wodociągowej w części Targowisk;
 - zły stan dróg powiatowych;
 - brak parkingu/miejsc parkingowych w centrum Miejsca Piastowego;
 - ograniczona dostępność specjalistycznych usług medycznych;
 - słabo zagospodarowane przestrzenie publiczne w centrach miejscowości – np. teren dworca PKP w Targowiskach, Miejsce Piastowe;
 - brak ścieżek rowerowych;
 - brak chodników dla pieszych oraz oświetlenia ulic w niektórych częściach miejscowości gminy.
- ✓ w sferze gospodarczej
 - zbyt słabo rozwinięty handel i usługi/brak handlu, usług w małych miejscowościach;
 - niski poziom zatrudnienia w lokalnych firmach;
 - zbyt mało miejsc noclegowych i lokali gastronomicznych;
 - niski standard/jakość oferowanych usług gastronomicznych;





- brak gospodarstw agroturystycznych.
- ✓ w sferze środowiskowej:
 - zanieczyszczenie powietrza – niska emisja;
 - spalanie odpadów stałych w paleniskach domowych;
 - wypalanie traw;
 - nielegalne wypiska śmieci;
 - zbyt małe wykorzystanie odnawialnych źródeł energii;
 - zaśmiecone rzeki i ich brzegi;
 - wysokie natężenie hałasu przy drogach krajowych nr 19 i 28;
 - występujące lokalne podtopienia;
 - bezpieczeństwa/walęśające się psy;
 - obniżający się poziom wód gruntowych – występujące braki wody.





I.7. DELIMITACJA OBSZARÓW ZDEGRADOWANYCH I DO REWITALIZACJI

Powyższa diagnoza pozwoliła na przeprowadzenie analizy w oparciu o wystandaryzowane wskaźniki, a następnie wyliczenie wskaźnika syntetycznego dla miejscowości na poziomie poszczególnych sfer oraz dla wszystkich łącznie. Wystandaryzowanie wskaźników odbywało się w oparciu o następujący wzór:

$$W_s = \frac{W_w - W_{sr}}{\sigma}$$

Gdzie:

W_s – wskaźnik wystandaryzowany,

W_w – wartość wskaźnika dla osiedla,

W_{sr} – średnia arytmetyczna wskaźnika dla całej gminy,

σ – odchylenie standardowe wskaźnika.

Wystandaryzowanie wskaźnika oznacza jego odchylenie od jego wartość średniej dla gminy, która zawsze wynosi 0. Wartości wystandaryzowanych wskaźników mogą przyjmować wartości dodatnie lub ujemne. Wskaźniki dodatnie wskazują które miejscowości w gminie są zdegradowane w poszczególnych zagadnieniach, wartości ujemne natomiast wskazują na korzystniejszą sytuację na poszczególnych jednostkach. Standaryzując wskaźniki została uwzględniona również specyfika wskaźników, tzn. im niższa wartość wskaźnika tym większy poziom degradacji, został on pomnożony przez (-1).

Biorąc pod uwagę jedynie sferę społeczną najgorsze wyniki w przeprowadzonych analizach uzyskały sołectwa Targowiska i Łężany. Pod względem gospodarczym najgorzej wypadły sołectwa Wrocanka, Niżna Łąka, Widacz i Targowiska, pod względem przestrzenno-funkcjonalnym i technicznym sołectwa Rogi i Targowiska a pod względem środowiskowym Zalesie, Widacz oraz Rogi. Biorąc pod uwagę wszystkie wymienione sfery najgorsze wyniki uzyskało sołectwo Targowiska.

Tabela 23 Wystandaryzowanie wskaźników według poszczególnych sfer

Sołectwo	Sfera społeczna	Sfera gospodarcza	Sfera przestrzenno-funkcjonalna i techniczna	Sfera środowiskowa
Głowienka	-0,05	-0,34	-0,41	-0,82
Łężany	0,21	-0,49	-0,23	-0,67
Miejsce Piastowe	0,06	-2,21	0,01	-0,47
Niżna Łąka	-0,59	0,66	-0,42	-0,15
Rogi	-0,17	0,20	0,85	0,06
Targowiska	0,22	0,40	0,46	-0,99
Widacz	-0,05	0,42	-0,16	0,97
Wrocanka	0,16	1,04	-0,25	-0,11
Zalesie	0,20	0,32	0,15	2,17

Źródło: Opracowanie własne



Zgodnie z instrukcją przygotowania programów rewitalizacji w zakresie wsparcia w ramach Regionalnego Programu Operacyjnego Województwa Podkarpackiego na Lata 2014-2020 problemem pierwszoplanowym dla podjęcia programu rewitalizacji jest wskazanie obszaru zdegradowanego, na którym zidentyfikowano destrukcyjne procesy społeczne, przestrzenno-funkcjonalne, gospodarcze, techniczne oraz środowiskowe, które doprowadziły do jego trwałej degradacji. W związku z powyższym jako pierwsze zostały uwzględnione wskaźniki dotyczące sfery społecznej.

Zasięgi przestrzenne obszaru do rewitalizacji

Zgodnie z rozdziałem 5, pkt 1, lit. c oraz pkt 3 z załącznika „Cechy i elementy programów rewitalizacji” do „Wytycznych w zakresie rewitalizacji w programach operacyjnych na lata 2014-2020” opracowanym przez ministra rozwoju² program rewitalizacji zawiera m.in. zasięg przestrzenny obszaru lub obszarów rewitalizacji, czyli terytorium lub terytoriów, które w oparciu o inne dokumenty strategiczne gminy lub diagnozę i identyfikację potrzeb rewitalizacyjnych, najbardziej wymagają wsparcia, są obszarami o szczególnej koncentracji negatywnych zjawisk istotnych dla rozwoju gminy. Zasięg obszarów wyznaczany jest przez samorząd gminny, „w oparciu o rozstrzygnięcia wynikające z innych dokumentów strategicznych lub planistycznych gminy lub w oparciu o indywidualne kryteria (wraz z odniesieniem ich do wartości referencyjnych dla danej gminy) i przy uwzględnieniu kryteriów wskazanych przez IZ RPO, jeśli IZ RPO takie określi”. Obszar rewitalizacji nie może przekroczyć 20% powierzchni gminy oraz liczba ludności na terenie obszaru rewitalizacji nie może przekroczyć 30% mieszkańców całej gminy.

„Instrukcja przygotowania programów rewitalizacji w zakresie wsparcia w ramach Regionalnego Programu Operacyjnego Województwa Podkarpackiego na lata 2014-2020” potwierdza powyższe warunki. Ponadto określone jest, że „Gmina wyznacza obszar rewitalizacji w oparciu o rozstrzygnięcia dokumentów strategicznych lub planistycznych, albo indywidualne kryteria wraz z odniesieniem ich do wartości referencyjnych dla danej gminy i przy uwzględnieniu wartości referencyjnych wskazanych przez IZ RPO (jako kwalifikujących obszar rewitalizacji do wsparcia w ramach RPO WP 2014-2020). Wartości referencyjne są dodatkowym kryterium wyznaczenia obszaru rewitalizacji. Zgodnie z powyższym dokumentem należy wykazać, że wyznaczony obszar rewitalizacji charakteryzuje się minimum 4 wskaźnikami wymienionymi w dokumencie ale maksymalnie po jednym z każdej kategorii:

- ✓ Demografia,
- ✓ Rynek pracy,
- ✓ Pomoc społeczna,
- ✓ Edukacja,
- ✓ Podmioty gospodarcze,
- ✓ Bezpieczeństwo publiczne,
- ✓ Uwarunkowania przestrzenne,
- ✓ Integracja społeczna,
- ✓ Ochrona środowiska,

² Wytyczne w zakresie rewitalizacji w programach operacyjnych na lata 2014-2020” (MR/H 2014-2020/20(2)08/2016 }, Minister Rozwoju Mateusz Morawiecki, Warszawa 2016 r.



dla których „wartości oszacowane dla tego obszaru są mniej korzystne niż wartości referencyjne dla województwa podkarpackiego”.

Charakterystyka obszaru rewitalizacji

Targowiska to wieś, której historia sięga czasów neolitu czyli epoki kamienia gładzonego. Na terenie wsi znajdują cenne zabytki takie jak dwór Gołaszewskich z XVII w. w otoczeniu parku ze stawami czy kościół parafialny pw. św. Małgorzaty z XVIII w.

Po raz pierwszy wzmianki o osadzie zostały zawarte w dokumentach króla Kazimierza Wielkiego z 1365 roku. Jako osada królewska Targowiska rozwijały się w kierunku handlu i targu lecz w XV w. ich ranga spadła do miana wsi.

W roku 1884 w związku z działaniem linii kolei transwersalnej (państwowa linia kolejowa otwarta w 1884 roku w Galicji w Austrio-Węgrzech. Głównie pełniła funkcje militarne ale również prorozwojowe dla obszarach górskich) wybudowano we wsi stację kolejową Iwonicz, ze względu na to, że głównie wysiadali tu pasażerowie udający się do uzdrowiska w Iwoniczu Zdroju.

W związku z rozbudową infrastruktury komunikacyjnej wieś zaczęła intensywnie się rozwijać: powstała restauracja, hotel a mieszkańcy i przyjezdni mogli korzystać z usług drożkarskich.

W czasach międzywojennych jako alternatywę dla lotniska w Krośnie wybudowano lotnisko na północnym obrzeżu wsi.

W czasach II wojny światowej wieś znajdowała się pod okupacją niemiecką.

Obecnie Targowiska położone są w dolinie potoku Olszyny na powierzchni 1 175 ha. W sołectwie większość wskaźników w sferze społecznej osiąga wartości gorsze niż średnia dla gminy:

- ✓ Wskaźnik obciążenia demograficznego,
- ✓ Wskaźniki odnoszące się do bezrobocia,
- ✓ Pomoc społeczna z powodu: ubóstwa, potrzeby ochrony macierzyństwa, bezrobocia, niepełnosprawności, bezradności w sprawach opiekuńczo-wychowawczych i prowadzenia gospodarstwa domowego, alkoholizmu,
- ✓ Ogólna liczba przestępstw,
- ✓ Liczba wydanych „Niebieskich kart”,
- ✓ Liczba organizacji pozarządowych,
- ✓ Liczba osób korzystających z zajęć stałych w GOK,
- ✓ Liczba aktywnych czytelników bibliotek (co najmniej jedno wypożyczenie w ciągu ostatnich 12 miesięcy),
- ✓ Liczba osób korzystających z zajęć stałych w bibliotece.

Na podstawie analizy wskaźnikowej należy stwierdzić, iż występuje tam nawarstwienie negatywnych zjawisk w sferze społecznej oraz dodatkowo w sferze gospodarczej i przestrzenno-funkcjonalnej.

Z tego względu działania rewitalizacyjne powinny być kierowane głównie dla wsi Targowiska. Podjęcie odpowiednich działań przyczyni się do zniwelowania negatywnych zjawisk w sferze społecznej. Działania te będą służyły ożywieniu gospodarczemu miejscowości, poprawie ładu przestrzennego oraz warunków środowiskowych. Wszystko to będzie służyło poprawie wizerunku gminy.

Do obszaru rewitalizacji włączono również tereny pokolejowe w Targowiskach. Mimo, że teren ten nie jest zamieszkały, jest on istotny w procesie rewitalizacji z uwagi na swą wartość zabytkową i szczególną pozycję jaką zajmuje w historii okolicznych miejscowości. Właściwe zagospodarowanie terenów pokolejowych będzie odpowiedzią na zdiagnozowane problemy społeczno-gospodarcze obszaru zdegradowanego. Teren ten ma potencjał do ułożenia tam przedsięwzięć, które mogłyby wyprowadzić obszar ze stanu kryzysowego. Znajduje się przy terenach zamieszkałych, blisko drogi krajowej relacji Radom-Barwinek, a także posiada konieczne uzbrojenie terenu.

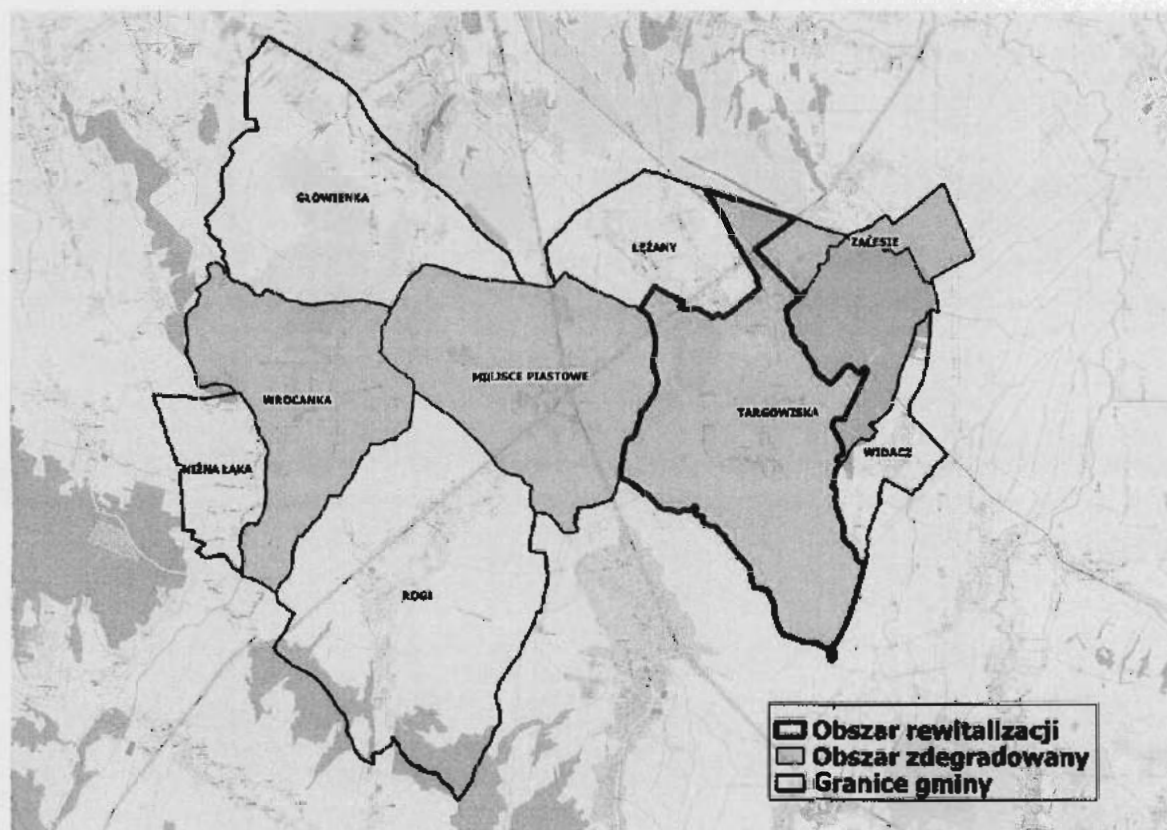
Budynek dworca wraz z zadaszeniem nad wejściem głównym jest wpisany do rejestru zabytków województwa podkarpackiego. Ochrona konserwatorska obejmuje wyłącznie budynek dworca. Został



on zbudowany w 1884 r. w ramach uruchomienia drugiej linii C. K. Galicyjskiej Kolei Transwersalnej, łączącej Wiedeń i Budapeszt z twierdzą Przemyśl i podobnie jak inne dworce zaboru austriackiego odznaczał się reprezentacyjnym wyglądem. Obecny wygląd dworca w bardzo niewielkim stopniu odbiega od pierwotnej wersji. Dworzec odgrywał ważną rolę w rozwoju okolicznych miejscowości, a zwłaszcza uzdrowiska Iwonicz. Funkcjonowała tu również stacja przeładunkowa oraz poczta. W latach 90. XX w. zlikwidowano większość połączeń kolejowych a w budynku umieszczono mieszkania i aptekę. Obecnie budynek jest nieużytkiem.

Wskazany obszar do rewitalizacji obejmuje 17,70% powierzchni całej gminy oraz zamieszkiwany jest przez 16,20 % mieszkańców.

Rysunek 19. Obszar zdegradowany i rewitalizacji na tle gminy



Źródło: opracowanie własne na podstawie danych z portalu Openstreet.org

Gmina Miejsce Piastowe wyznaczyła obszar rewitalizacji również przy uwzględnieniu wartości referencyjnych wskazanych przez IZ RPO (jako kwalifikujących obszar rewitalizacji do wsparcia w ramach RPO WP 2014-2020). Wartości referencyjne zostały użyte jako dodatkowe kryterium wyznaczenia obszaru rewitalizacji. Po przeprowadzonej analizie stwierdzono, że wyznaczony obszar rewitalizacji charakteryzuje się 4 wskaźnikami wymienionymi w „Instrukcji przygotowania programów rewitalizacji w zakresie wsparcia w ramach Regionalnego Programu Operacyjnego Województwa Podkarpackiego na lata 2014-2020”. Wskaźniki te należą do następujących kategorii:

- ✓ Demografia,
- ✓ Pomoc społeczna,
- ✓ Bezpieczeństwo publiczne,



✓ **Ochrona środowiska.**

W tych kategoriach zidentyfikowano wskaźniki, dla których wartości oszacowane dla obszaru rewitalizacji, tj. miejscowości Targowiska, są mniej korzystne niż wartości referencyjne dla województwa podkarpackiego.

Tabela 24 Wskaźniki referencyjne dla gminy Miejsce Piastowe

Wskaźnik nr 1

Kategoria Demografia		
Ludność w wieku poprodukcyjnym w stosunku do ludności w wieku produkcyjnym wg faktycznego miejsca zamieszkania		
Obszar rewitalizacji	Wskaźnik dla obszaru rewitalizacji (2014 r.)	Wartość referencyjna/średnia (2014 r.)
Targowiska	29,34%	27,90%

Wskaźnik nr 2

Kategoria Pomoc Społeczna		
Liczba osób korzystających ze świadczeń pomocy społecznej w przeliczeniu na 100 osób wg miejsca zamieszkania		
Obszar rewitalizacji	Wskaźnik dla obszaru rewitalizacji (2014 r.)	Wartość referencyjna/średnia (2014 r.)
Targowiska	6,78	6,10

Wskaźnik nr 3

Kategoria Bezpieczeństwo Publiczne		
Liczba stwierdzonych przestępstw ogółem w przeliczeniu na 100 osób wg faktycznego miejsca zamieszkania		
Obszar rewitalizacji	Wskaźnik dla obszaru rewitalizacji (2014 r.)	Wartość referencyjna/średnia (2014 r.)
Targowiska	1,37	1,32





Wskaźnik nr 4

Kategoria Ochrona Środowiska		
Odsetek ludności korzystającej z sieci wodociągowej		
Obszar rewitalizacji	Wskaźnik dla obszaru rewitalizacji (2014 r.)	Wartość referencyjna/średnia (2014 r.)
Targowiska	37,38%	80,20%

W wyniku analizy danych wskaźnikowych oraz badań społecznych i jakościowych na wyznaczonym obszarze zidentyfikowano ostatecznie następujące problemy.

Tabela 25. Zidentyfikowane problemy na obszarze zdegradowanym i rewitalizacji

Sfera	Zidentyfikowane problemy
Społeczna	<ul style="list-style-type: none"> • starzejące się społeczeństwo; • brak/zbyt mało postaw społeczeństwa obywatelskiego – niewystarczająca aktywność społeczna, niechęć do działalności społecznej, zbyt mało członków organizacji pozarządowych; • postawy roszczeniowe części mieszkańców; • bierność zawodowa części osób bezrobotnych; • ubóstwo części rodzin; • duża liczba korzystających z zasiłków; • wykorzystywanie/nadużywanie pomocy społecznej i świadczeń dla rodziny; • rezygnowanie z dotychczasowych warunków finansowych zatrudnienia lub zatrudnienia na rzecz pobierania zasiłków/świadczeń; • częste przypadki aktów wandalizmu; • spożywanie alkoholu w miejscach publicznych (nadużywanie); • niedostateczny dostęp do obiektów i wydarzeń z obszaru kultury.
Przestrzenno-funkcjonalna i techniczna	<ul style="list-style-type: none"> • zły stan techniczny budynków po byłym dworcu PKP w Targowiskach; • niewykorzystane tereny i budynki pokolejowe Targowiskach; • bardzo zły stan techniczny i niska funkcjonalność części obiektów użyteczności publicznej; • wysoka energochłonność części obiektów komunalnych; • brak dostosowania części obiektów użyteczności publicznej do potrzeb osób niepełnosprawnych. • brak sieci wodociągowej w znacznej części Targowisk; • zły stan dróg powiatowych;



	<ul style="list-style-type: none"> • brak parkingu/miejsc parkingowych w centrum Miejsca Piastowego; • ograniczona dostępność specjalistycznych usług medycznych; • słabo zagospodarowane przestrzenie publiczne – np. teren dworca PKP w Targowiskach; • słabe zagospodarowanie i wykorzystanie parku dla prowadzenia działań integrujących i aktywizujących mieszkańców; • brak ścieżek rowerowych; • brak chodników dla pieszych oraz oświetlenia ulic w niektórych częściach miejscowości gminy.
<p>Gospodarcza</p>	<ul style="list-style-type: none"> • niska przedsiębiorczość mieszkańców; • zbyt słabo rozwinięty handel i usługi / brak handlu i usług; • niski poziom zatrudnienia w lokalnych firmach; • zbyt mało miejsc noclegowych i lokali gastronomicznych; • niski standard/jakość oferowanych usług gastronomicznych; • zbyt mało atrakcji turystycznych; • brak oferty imprez dla turystów; • brak gospodarstw agroturystycznych.
<p>Środowiskowa</p>	<ul style="list-style-type: none"> • słabe wykorzystanie walorów przyrodniczych w edukacji, rekreacji i turystyce; • zanieczyszczenie powietrza – niska emisja; • spalanie odpadów stałych w paleniskach domowych; • wypalanie traw; • nielegalne wypiska śmieci; • zbyt małe wykorzystanie odnawialnych źródeł energii; • zaśmiecone rzeki i ich brzegi; • wysokie natężenie hałasu przy drogach krajowych nr 19 i 28; • występujące lokalne podtopienia; • niebezpieczne/wałęsające się psy; • obniżający się poziom wód gruntowych – występujące braki wody.

Źródło: Opracowanie własne

W związku z tym, że obszar przeznaczony do rewitalizacji powinien charakteryzować się potencjałami, w procesie pracy dokonano identyfikacji tego zagadnienia. Zidentyfikowane potencjały znajdują się w poniższej tabeli.





Tabela 26. Zidentyfikowane potencjały na obszarze zdegradowanym i rewitalizacji

Zidentyfikowane potencjały:

- bogate walory przyrodnicze,
- położenie w sąsiedztwie Krosna i Iwonicza-Zdroju oraz Beskidu Niskiego,
- położenie w bezpośrednim sąsiedztwie sanktuarium w Miejscu Piastowym,
- korzystne ukształtowanie terenu,
- niewykorzystane tereny i obiekty pokolejowe;
- bogate tradycje związane z działalnością kulturalną;
- aktywność lokalnych liderów.

Źródło: Opracowanie własne





I.8. SKALA I CHARAKTER POTRZEB REWITALIZACYJNYCH

Osiągnięcie wizji będzie możliwe, jeżeli gmina sprostą większości zidentyfikowanych potrzeb rewitalizacyjnych. Identyfikacja potrzeb rewitalizacyjnych nastąpiła w oparciu o przeprowadzoną diagnozę, w tym badania społeczne ilościowe i jakościowe oraz przeprowadzoną wizję lokalną.

Zidentyfikowane potrzeby rewitalizacyjne:

- ✓ **w sferze społecznej:**
 - zwiększona dostępność kultury, w tym instytucji kultury;
 - wsparcie dla organizacji pozarządowych;
 - aktywizacja społeczna mieszkańców;
 - aktywizacja i integracja młodzieży;
 - aktywizacja i integracja seniorów;
 - przeciwdziałanie wykluczeniu społecznemu;
 - aktywizacja mieszkańców na rynku pracy;
 - przeciwdziałanie aktom wandalizmu;
 - zmniejszenie skali ubóstwa i bezrobocia wśród mieszkańców;
 - zwiększenie poziomu integracji mieszkańców;

- ✓ **w sferze przestrzenno-funkcjonalnej i technicznej:**
 - stworzenie funkcjonalnych miejsc do integracji mieszkańców;
 - zagospodarowanie przestrzeni publicznych (w tym pokolejowych);
 - poprawa stanu i zagospodarowanie niewykorzystanych obiektów pokolejowych;

- ✓ **w sferze gospodarczej:**
 - aktywizacja gospodarcza – wzrost lokalnej przedsiębiorczości;

- ✓ **w sferze środowiskowej:**
 - zwiększenie świadomości ekologicznej wśród mieszkańców;





II. OPIS POWIĄZAŃ LOKALNEGO PROGRAMU REWITALIZACJI Z DOKUMENTAMI STRATEGICZNYMI GMINY, W TYM STRATEGIĄ ROZWOJU GMINY, STUDIUM UWARUNKOWAŃ I KIERUNKÓW ZAGOSPODAROWANIA PRZESTRZENNEGO GMINY ORAZ STRATEGIĄ ROZWIĄZYWANIA PROBLEMÓW SPOŁECZNYCH

Lokalny Program Rewitalizacji to jeden z podstawowych programów operacyjnych gminy. Planowane działania w ramach LPR powinny wpisywać się w rozwojową politykę prowadzoną przez Gminę oraz wizję, która przedstawia pożądany efekt całego procesu. Jednocześnie planowane działania rewitalizacyjne powinny być spójne z założeniami głównych dokumentów planistycznych i strategicznych obowiązujących w gminie.

Strategia Integracji i Rozwiązywania Problemów Społecznych w gminie Miejsce Piastowe na lata 2015-2021

Strategia Rozwiązywania Problemów Społecznych w gminie Miejsce Piastowe na lata 2015-2021 przyjęta uchwałą Rady Gminy nr: XV/110/2015 z dn. 10.12.2015 r. to dokument, który składa się z trzech zasadniczych części: wstępnej, diagnostycznej oraz programowej. W części wstępnej zostały przedstawione podstawy prawne strategii, zgodność z prawem wspólnotowym oraz strategiami narodowymi i wspólnotowymi. W części diagnostycznej została dokonana analiza danych zastanych oraz badań ankietowych. Dokonano również analizy SWOT, identyfikacji problemów oraz analizy zasobów umożliwiających rozwiązanie problemów społecznych. W części programowej została sformułowana misja i wizja, cele strategiczne i operacyjne oraz odpowiadające im kierunki działań, a także określono system monitorowania i ewaluacji strategii.

Dokonana diagnoza w ramach LPR oraz sformułowane w nim cele są zbieżne z celami polityki społecznej gminy Miejsce Piastowe. Jako kwestie kluczowe w diagnozie wskazano:

- Ubóstwo,
- Marginalizacja i wykluczenie społeczne,
- Kwestie rozwoju dzieci i młodzieży,
- Kwestia osób bezrobotnych,
- Kwestia uzależnień,
- Kwestie niepełnosprawności,
- Kwestie aktywności seniorów,
- Kwestie aktywności społecznej mieszkańców.

W części programowej misja brzmi następująco: *gmina Miejsce Piastowe dąży do tego, by stać się gminą bezpieczną, kreatywną, otwartą na potrzeby lokalnej społeczności. Wizją gminy Miejsce Piastowe jest sprawnie funkcjonujący system pomocy społecznej, umożliwiający osobom i rodzinom przezwyciężenie trudnych sytuacji życiowych, których nie są one w stanie pokonać wykorzystując własne środki, możliwości i uprawnienia.* Przypisane do niej cele strategiczne i operacyjne brzmią następująco:

Cel strategiczny 1. Przeciwdziałanie bezrobociu, ubóstwu i uzależnieniom oraz zapobieganie ich skutkom.

Cel operacyjny 1. Wzrost kompetencji i wiedzy potrzebnej na rynku pracy.





Cel operacyjny 2. Pobudzanie lokalnych inicjatyw społecznych do rozwiązywania problemów rynku pracy.

Cel operacyjny 3. Ograniczenie marginalizacji spowodowanej ubóstwem.

Cel operacyjny 4. Ograniczenie zjawiska przemocy w rodzinie.

Cel strategiczny 2. Wspieranie rodzin oraz wspomaganie rozwoju dzieci i młodzieży.

Cel operacyjny 1. Wzrost kompetencji rodzicielskich.

Cel operacyjny 2. Wspomaganie rozwoju dzieci i młodzieży.

Cel operacyjny 3. Popularyzacja aktywnego wypoczynku przez uprawianie sportu i rekreację.

Cel operacyjny 4. Wspomaganie rodzin w procesie wychowania.

Cel operacyjny 5. Kształtowanie właściwych postaw społecznych.

Cel operacyjny 6. Promocja kultury.

Cel operacyjny 7. Poprawa funkcjonowania rodzin zagrożonych patologią.

Cel operacyjny 8. Wdrażanie do życia w rodzinie.

Cel operacyjny 9. Wychowanie zdrowotne.

Cel strategiczny 3. Utrzymanie osób starszych i niepełnosprawnych w środowisku zamieszkania oraz umożliwienie im udziału w życiu społecznym.

Cel operacyjny 1. Aktywizacja i integracja osób starszych i niepełnosprawnych.

Cel operacyjny 2. Świadczenie pomocy osobom niepełnosprawnym, starszym, przewlekłe chorym.

Cel strategiczny 4. Rozwój kapitału społecznego i ludzkiego.

Cel operacyjny 1. Aktywizacja, integracja, wsparcie.

Cel operacyjny 2. Aktywizacja do działania na rzecz swojej społeczności poprzez zakładanie organizacji pozarządowych.

Realizacja powyższych celów odbędzie się poprzez zapisane w dokumencie kierunki działań oraz poprzez przedsięwzięcia rewitalizacyjne zaprojektowane w Lokalnym Programie Rewitalizacji Gminy Miejsce Piastowe na lata 2017-2023. Zapisy LPR stanowią uszczegółwienie założeń polityki socjalnej gminy. Dlatego też Strategia Integracji i Rozwiązywania Problemów Społecznych w Gminie Miejsce Piastowe na lata 2015-2021 jest komplementarna z celami LPR.

Miejscowy Plan Zagospodarowania Przestrzennego „Targowiska 1” w gminie Miejsce Piastowe

Miejscowy Plan Zagospodarowania Przestrzennego „Targowiska 1” w gminie Miejsce Piastowe został przyjęty Uchwałą nr XII/109/07 Rady Gminy Miejsce Piastowe z dnia 6 listopada 2007 roku.

Plan ten jest zgodny z Studium Uwarunkowań i Kierunków Zagospodarowania Przestrzennego Gminy Miejsce Piastowe.

Zapisy w Lokalnym Programie Rewitalizacji są zgodne z ustaleniami obowiązującymi na całym obszarze objętym planem.





Studium Uwarunkowań i Kierunków Zagospodarowania Przestrzennego Gminy Miejsce Piastowe

Studium Uwarunkowań i Kierunków Zagospodarowania Przestrzennego Gminy Miejsce Piastowe zostało przyjęte Uchwałą nr XXIV/167/2000 Rady Gminy Miejsce Piastowe z dnia 15 grudnia 2000 roku. Przedmiotem

„Studium” jest określenie polityki przestrzennej gminy, tj. między innymi wskazanie tych obszarów gminy, które są najodpowiedniejsze do pełnienia określonych funkcji. Studium jest zatem podstawowym dokumentem dotyczącym założeń polityki przestrzennej gminy. Studium Uwarunkowań i Kierunków Zagospodarowania Przestrzennego Gminy Miejsce Piastowe zawiera 25 celów szczegółowych, które mają służyć realizacji celów głównych rozwoju gminy Miejsce Piastowe, za które uznano osiągnięcie harmonijnego, wszechstronnego i trwałego rozwoju, zapewniającego zaspokojenie bieżących potrzeb mieszkańców oraz warunków umożliwiających wzrost poziomu jakości życia, a także zaspokojenia potrzeb następnych pokoleń.

Tabela 27 Opis powiązań Studium Uwarunkowań i Kierunków Zagospodarowania Przestrzennego Gminy Miejsce Piastowe z Lokalnym Programem Rewitalizacji

Cele strategiczne i operacyjne Studium Uwarunkowań i Kierunków Zagospodarowania Przestrzennego Gminy Miejsce Piastowe	Cele strategiczne i operacyjne Lokalnego Programu Rewitalizacji
<p>Cel szczegółowy: Uporządkowanie i zmodernizowanie struktury funkcjonalno-przestrzennej z uwzględnieniem obiektów zabytkowych podkreślających indywidualną wyrazistość zabudowy, poprawę atrakcyjności przestrzeni publicznych i wizerunku architektonicznego.</p>	<p>Cel strategiczny 2. Funkcjonalne i bezpieczne przestrzenie publiczne Cele operacyjne: 2.1. Zagospodarowane przestrzenie do prowadzenia działalności gospodarczej, 2.2. Zagospodarowane przestrzenie do prowadzenia działań związanych z zagospodarowaniem wolnego czasu mieszkańców.</p>
<p>Cel szczegółowy: Popieranie inicjatyw dotyczących działań w zakresie wyposażenia terenów w usługi</p>	<p>Cel strategiczny 2. Funkcjonalne i bezpieczne przestrzenie publiczne Cele operacyjne: 2.1. Zagospodarowane przestrzenie do prowadzenia działalności gospodarczej, Cel strategiczny 3. Wykorzystany potencjał techniczny Cele operacyjne: 3.1. Zagospodarowanie niewykorzystanych obiektów na cele społeczne, kulturalne i gospodarcze. Cel strategiczny 4. Wzrost aktywności gospodarczej 4.1. Stworzone warunki techniczne do rozwoju przedsiębiorczości, 4.2. Wzrost przedsiębiorczości wśród mieszkańców.</p>
<p>Cel szczegółowy: Zahamowanie degradacji stanu cennych obiektów zabytkowych i przywrócenie ich wartości użytkowych (szczególnie parków)</p>	<p>Cel strategiczny 2. Funkcjonalne i bezpieczne przestrzenie publiczne Cele operacyjne: 2.2. Zagospodarowane przestrzenie do prowadzenia działań związanych z zagospodarowaniem wolnego czasu mieszkańców. Cel strategiczny 3. Wykorzystany potencjał techniczny Cele operacyjne:</p>



<p>Cel szczegółowy: Osiągnięcie zadawalającego standardu obiektów użyteczności publicznej (szkół, do-mów ludowych, obiektów sportowych), terenów mieszkaniowych i mieszkań</p>	<p>3.1. Zagospodarowanie niewykorzystanych obiektów na cele społeczne, kulturalne i gospodarcze. Cel strategiczny 3. Wykorzystany potencjał techniczny Cele operacyjne: 3.1. Zagospodarowanie niewykorzystanych obiektów na cele społeczne, kulturalne i gospodarcze.</p>
<p>Cel szczegółowy: Zwiększenia atrakcyjności życia kulturalnego</p>	<p>Cel strategiczny 1. Aktywna społecznie i zawodowo społeczność Targowisk Cele operacyjne: 1.1 Aktywizacja społeczna i kulturalna mieszkańców.</p>

Źródła: Opracowanie własne

Strategia Miejskiego Obszaru Funkcjonalnego Krosno (MOF Krosno)

Strategia Miejskiego Obszaru Funkcjonalnego Krosno (MOF Krosno) określa w szerokim zakresie wspólne, uzgodnione cele rozwojowe i strategiczne kierunki działań gmin tworzących obszar funkcjonalny, ściśle ze sobą współpracujących. W strategii jest zapis, że rozwój społeczno-gospodarczy Miejskiego Obszaru Funkcjonalnego Krosno związany jest z podejmowaniem wielu wyzwań rozwojowych, wśród których należy między innymi - rewitalizację obszarów zdiagnozowanych jako obszary zdegradowane na terenie poszczególnych gmin MOF. Celem strategicznym współpracy gmin wchodzących w obszar jest: Zrównoważony rozwój MOF Krosno, bazujący na lokalnym potencjale, sprzyjający poprawie jakości życia mieszkańców. W skład Miejskiego Obszaru Funkcjonalnego Krosno, zwanego dalej MOF Krosno, wchodzi następujące podmioty: 1) Miasto Krosno – rdzeń MOF, 2) Gmina Jedlicze, 3) Gmina Chorkówka, 4) Gmina Korczyzna, 5) Gmina Krościenko Wyżne, 6) **Gmina Miejsce Piastowe**.

Opracowana Strategia MOF w liście priorytetowych programów inwestycyjnych wskazuje m.in. cel operacyjny DZIAŁANIE 1.3. Zagospodarowanie przestrzeni publicznej służące poprawie jej estetyki i funkcjonalności.

Realizacja powyższego celu odbędzie się poprzez zapisane w dokumencie przedsięwzięcia rewitalizacyjne. Zapisy LPR stanowią uszczegółowienie założeń polityki strategicznej rozwoju gminy. Dlatego też Strategia Miejskiego Obszaru Funkcjonalnego Krosno (MOF Krosno) jest komplementarna z celami LPR.





III. OPIS WIZJI STANU OBSZARU PO PRZEPROWADZENIU REWITALIZACJI

Wizja przedstawia pożądaną obraz rzeczywistości, który ma być osiągnięty poprzez realizację działań zapisanych w LPR. Jest ona opisem wizerunku obszaru rewitalizacji w przyszłości, przy założeniu wystąpienia korzystnych uwarunkowań. Wizja jest możliwie szczegółową „fotografią” stanu i sytuacji obszaru rewitalizacji w 2023 roku. Jest to koncepcja, która powinna być motywująca, sformułowana w sposób pozytywny, z uwzględnieniem lokalnych uwarunkowań. Jest ukierunkowana prognostycznie, tak więc wskazuje generalny kierunek jej rozwoju.

Podsumowując, wizja stanowi wzorzec określający stan i tożsamość obszaru rewitalizacji po realizacji zapisów LPR.

Wizja obszaru rewitalizacji w gminie Miejsce Piastowe – miejscowości Targowiska to:

Po przeprowadzonym procesie rewitalizacji Targowiska to miejsce bezpieczne, zadbane, zielone i atrakcyjne dla obecnych i nowych mieszkańców. Miejsce, w którym panują dobre warunki do życia i rozwoju, a infrastruktura społeczna i techniczna odpowiada potrzebom wszystkich mieszkańców. Mieszkańcy wsi są współodpowiedzialni za przestrzeń w której żyją – dbają o nią. Podejmują działania usprawniające jej funkcjonalność, przeciwdziałają aktom wandalizmu, pomagają sobie wzajemnie. Mieszkańcy chętnie angażują się we wspólne działania podejmowane w partnerstwach i włączają się w realizację przedsięwzięć na rzecz rozwoju swojego otoczenia i lokalnej społeczności.

Proces zmian inicjują lokalni liderzy.

Przedstawiona wizja odnosi się do zdiagnozowanych potrzeb mieszkańców obszaru rewitalizacji. Odpowiada na problemy opisane w diagnozie oraz wskazane w pogłębionej analizie obszaru rewitalizacji. Jest odpowiedzią na to, jak mieszkańcy chcieliby widzieć gminę po przeprowadzonych działaniach rewitalizacyjnych. Kluczowym zagadnieniem jest zniwelowanie zjawisk kryzysowych oraz wykorzystanie potencjału obszaru rewitalizacji w celu podniesienia jakości życia mieszkańców.



IV. CELE REWITALIZACJI ORAZ ODPOWIADAJĄCE IM KIERUNKI DZIAŁAŃ SŁUŻĄCYCH ELIMINACJI LUB OGRANICZENIU NEGATYWNYCH ZJAWISK

Wizja przedstawia pożądany stan obszarów rewitalizacji w przyszłości. Aby jego osiągnięcie było możliwe konieczne jest wyznaczenie celów rewitalizacji, które będą kierunkowały podejmowane działania. Poniżej prezentowana jest zakładana struktura rezultatów LPR.

Rysunek 20. Struktura rezultatów LPR



Cel nadrzędny rewitalizacji:

Obszar rewitalizacji to miejsce przyjazne jego mieszkańcom, z dobrymi warunkami do integracji międzyludzkiej i międzypokoleniowej, aktywności społecznej, kulturalnej i zawodowej.

Wyznaczony cel nadrzędny kierunkuje proces wyprowadzania obszaru rewitalizacji ze stanu kryzysowego. Wynika on ze zidentyfikowanych problemów i potrzeb rewitalizacyjnych i ma przyczynić się do odnowy oraz ożywienia podobszarów rewitalizacji. Powinien być on realizowany wspólnie z wszystkimi interesariuszami LPR.

Interesariuszami LPR zgodnie z ustawą o rewitalizacji są:

- mieszkańcy obszaru rewitalizacji – miejscowość Targowiska oraz właściciele, użytkownicy wieczystości nieruchomości i podmioty zarządzające nieruchomościami znajdującymi się na tym obszarze,
- inni mieszkańcy gminy Miejsce Piastowe,
- podmioty prowadzące lub zamierzające prowadzić na obszarze gminy działalność gospodarczą,
- podmioty prowadzące lub zamierzające prowadzić na obszarze gminy działalność społeczną, w tym organizacje pozarządowe i grupy nieformalne,
- jednostki samorządu terytorialnego i ich jednostki organizacyjne,
- organy władzy publicznej.



Cele rewitalizacji wskazują na rezultaty o kluczowym znaczeniu oraz długiej perspektywie czasowej. Ukierunkowują działania, których zadaniem jest wyprowadzenie obszaru rewitalizacji ze stanu kryzysowego, a w rezultacie poprawy jego sytuacji, co w konsekwencji przekłada się na całą gminę. Uszczegółowieniem celów strategicznych są cele operacyjne i przypisane im kierunki działań.

Cele operacyjne wskazują na sposób osiągnięcia celów strategicznych w zakresie przedsięwzięć właściwych dla wychodzenia z sytuacji kryzysowej obszaru rewitalizacji.

Przedsięwzięcia rewitalizacyjne odnoszą się do zidentyfikowanych na etapie diagnozy i jej pogłębienia problemów oraz potencjałów obszarów rewitalizacji. Skupiają się na priorytetach rewitalizacji, jakimi jest poprawa warunków i jakości życia mieszkańców poprzez zintegrowane działania w podsystemach: społecznym, przestrzenno-funkcjonalnym i gospodarczym.

Cele wyznaczone w poszczególnych podsystemach zostały przedstawione w poniższej tabeli.

Tabela 2B. Struktura celów strategicznych i operacyjnych w poszczególnych podsystemach

Podsystem	Cele strategiczne	Cele operacyjne
Społeczny	1. Aktywna społecznie i zawodowo społeczność Targowisk	1.1. Aktywizacja społeczna i kulturalna mieszkańców
		1.2. Aktywizacja zawodowa mieszkańców – zwiększona przedsiębiorczość mieszkańców
		1.3. Aktywizacja i integracja młodzieży
		1.4. Zapewniona opieka dla seniorów
Przestrzenno-funkcjonalny	2. Funkcjonalne i bezpieczne przestrzenie publiczne	2.1. Zagospodarowane przestrzenie do prowadzenia działalności gospodarczej
		2.2. Zagospodarowane przestrzenie do prowadzenia działań związanych z zagospodarowaniem wolnego czasu mieszkańców
Techniczny	3. Wykorzystany potencjał techniczny	3.1. Zagospodarowanie niewykorzystanych obiektów na cele społeczne, kulturalne i gospodarcze
Gospodarczy	4. Wzrost aktywności gospodarczej	4.1. Stworzone warunki techniczne do rozwoju przedsiębiorczości
		4.2. Wzrost przedsiębiorczości wśród mieszkańców

Źródło: Opracowanie własne

W Lokalnym Programie Rewitalizacji zostały wyznaczone 4 cele strategiczne w czterech podsystemach. Wyznaczone cele skupiają się na niwelowaniu zdiagnozowanych zjawisk kryzysowych oraz wzmacnianiu istniejących potencjałów.

Podsystem społeczny

Aspekt społeczny jest priorytetowy w procesie prowadzenia rewitalizacji, dlatego też niezwykle ważne jest jego uwzględnienie we wszystkich wyznaczonych celach, które będą służyły osiągnięciu sformułowanej wizji obszaru po przeprowadzonym procesie rewitalizacji. Sformułowana wizja zakłada aktywizację społeczno-kulturalną i zawodową mieszkańców oraz zwiększenie poziomu integracji różnych grup społecznych, co będzie służyło wzrostowi poziomu kapitału społecznego i ludzkiego. Niezwykle ważnym aspektem poruszonym w wizji jest przeciwdziałanie wykluczeniu społecznemu, dlatego ten element również został zawarty w sformułowanych celach. Należy pamiętać, że problemy społeczne dotyczą określonych grup społecznych. W związku z tym ważne jest, aby działaniami rewitalizacyjnymi objąć wszystkie grupy zagrożone wykluczeniem społecznym.



Tabela 29. Kierunki działań oraz przypisane zjawiska kryzysowe i potencjały do celu strategicznego 1

Cel strategiczny 1. Aktywna społecznie i zawodowo społeczność Targowisk	
Cel operacyjny 1.1. Aktywizacja społeczna i kulturalna mieszkańców	
Kierunki działań	1.1.1. Realizacja programów aktywizacji społecznej 1.1.2. Wspieranie organizacji pozarządowych 1.1.3. Zwiększanie dostępności instytucji kultury i wydarzeń kulturalno-edukacyjnych 1.1.4. Wdrożenie programu edukacji społecznej, w tym dzieci, młodzieży, seniorów oraz osób zagrożonych wykluczeniem społecznym 1.1.5. Zwiększenie porządku i bezpieczeństwa publicznego 1.1.6. Wspieranie postaw obywatelskich
Powiązanie ze zjawiskami kryzysowymi	<ul style="list-style-type: none"> - brak/zbyt mało postaw społeczeństwa obywatelskiego – niewystarczająca aktywność społeczna, niechęć do działalności społecznej, zbyt mało członków organizacji pozarządowych; - postawy roszczeniowe części mieszkańców; - częste przypadki aktów wandalizmu; - spożywanie alkoholu w miejscach publicznych (nadużywanie); - niedostateczny dostęp do obiektów i wydarzeń z obszaru kultury.
Powiązanie z potencjałami	<ul style="list-style-type: none"> ✓ położenie w sąsiedztwie Krosna i Iwonicza-Zdroju oraz Beskidu Niskiego; ✓ położenie w bezpośrednim sąsiedztwie sanktuarium w Miejscu Piastowym; ✓ niewykorzystane tereny i obiekty pokolejowe; ✓ bogate tradycje związane z działalnością kulturalną; ✓ aktywność lokalnych liderów.
Cel operacyjny 1.2. Aktywizacja zawodowa mieszkańców – zwiększona przedsiębiorczość mieszkańców	
Kierunki działań	1.2.1. Realizacja działań służących aktywizacji zawodowej mieszkańców 1.2.2. Tworzenie nowych miejsc pracy dla mieszkańców
Powiązanie ze zjawiskami kryzysowymi	<ul style="list-style-type: none"> - bierność zawodowa części osób bezrobotnych; - ubóstwo części rodzin; - duża liczba osób korzystających z zasiłków; - wykorzystywanie/nadużywanie pomocy społecznej i świadczeń dla rodziny; - rezygnowanie z dotychczasowych warunków finansowych zatrudnienia lub zatrudnienia na rzecz pobierania zasiłków/świadczeń.
Powiązanie z potencjałami	<ul style="list-style-type: none"> ✓ bogate walory przyrodnicze; ✓ położenie w sąsiedztwie Krosna i Iwonicza-Zdroju oraz Beskidu Niskiego; ✓ położenie w bezpośrednim sąsiedztwie sanktuarium w Miejscu Piastowym; ✓ niewykorzystane tereny i obiekty pokolejowe.
Cel operacyjny 1.3. Aktywizacja i integracja młodzieży	
Kierunki działań	1.3.1. Organizacja miejsc spotkań i wydarzeń dla młodzieży 1.3.2. Intensyfikacja promocji wydarzeń kulturalnych i rekreacyjnych 1.3.3. Promocja wolontariatu





Cel strategiczny 1. Aktywna społecznie zawodowo społeczność Targowisk	
Powiązanie ze zjawiskami kryzysowymi	<ul style="list-style-type: none"> - brak/zbyt mało postaw społeczeństwa obywatelskiego – niewystarczająca aktywność społeczna, niechęć do działalności społecznej, zbyt mało członków organizacji pozarządowych; - częste przypadki aktów wandalizmu; - spożywanie alkoholu w miejscach publicznych (nadużywanie); - niedostateczny dostęp do obiektów i wydarzeń z obszaru kultury.
Powiązanie z potencjałami	<ul style="list-style-type: none"> ✓ położenie w sąsiedztwie Krosna i Iwonicza-Zdroju oraz Beskidu Niskiego; ✓ położenie w bezpośrednim sąsiedztwie sanktuarium w Miejscu Piastowym; ✓ niewykorzystane tereny i obiekty pokolejowe; ✓ bogate tradycje związane z działalnością kulturalną; ✓ aktywność lokalnych liderów.
Cel operacyjny 1.4.: Zapewniona opieka dla seniorów	
Kierunki działań	1.4.1. Organizacja miejsc spotkań i wydarzeń dla seniorów. 1.4.2. Intensyfikacja promocji wydarzeń kulturalnych i rekreacyjnych.
Powiązanie ze zjawiskami kryzysowymi	<ul style="list-style-type: none"> - starzejące się społeczeństwo; - ubóstwo części rodzin.
Powiązanie z potencjałami	<ul style="list-style-type: none"> ✓ położenie w sąsiedztwie Krosna i Iwonicza-Zdroju oraz Beskidu Niskiego; ✓ położenie w bezpośrednim sąsiedztwie sanktuarium w Miejscu Piastowym; ✓ niewykorzystane obiekty pokolejowe; ✓ bogate tradycje związane z działalnością kulturalną; ✓ aktywność lokalnych liderów.

Źródło: Opracowanie własne

Podsystem przestrzenno-funkcjonalny

Realizacja celów i działań w podsystemie przestrzenno-funkcjonalnym przyczyni się do uporządkowania przestrzeni publicznej na obszarze rewitalizacji oraz podniesienia jakości życia mieszkańców i wzmocnienia procesu integracji społecznej oraz rozwoju gospodarczego. Działania te dotyczą wszystkich mieszkańców.

Tabela 30. Kierunki działań oraz przypisane zjawiska kryzysowe i potencjały do celu strategicznego 2

Cel strategiczny 2. Funkcjonalne i bezpieczne przestrzenie publiczne	
Cel operacyjny 2.1. Zagospodarowane przestrzenie do prowadzenia działalności gospodarczej	
Kierunki działań	2.1.1. Przygotowanie i udostępnianie przestrzeni do prowadzenia działalności gospodarczej
Powiązanie ze zjawiskami kryzysowymi	<ul style="list-style-type: none"> - słabo zagospodarowane przestrzenie publiczne – np. teren dworca PKP w Targowiskach; - niska przedsiębiorczość mieszkańców; - bierność zawodowa części osób bezrobotnych; - ubóstwo części rodzin; - duża liczba korzystających z zasiłków.
Powiązanie z potencjałami	<ul style="list-style-type: none"> ✓ bogate walory przyrodnicze, ✓ położenie w sąsiedztwie Krosna i Iwonicza-Zdroju oraz Beskidu Niskiego, ✓ położenie w bezpośrednim sąsiedztwie sanktuarium w Miejscu Piastowym,



	<ul style="list-style-type: none"> ✓ korzystne ukształtowanie terenu; ✓ niewykorzystane tereny i obiekty pokolejowe.
Cel operacyjny 2.2. Zagospodarowane przestrzenie do prowadzenia działań związanych z zagospodarowaniem wolnego czasu mieszkańców	
Kierunki działań	2.2.1. Zagospodarowanie i utrzymanie ładu przestrzeni publicznej 2.2.2. Utworzenie stref rekreacji i wypoczynku dla mieszkańców
Powiązanie ze zjawiskami kryzysowymi	<ul style="list-style-type: none"> - słabo zagospodarowane przestrzenie publiczne – np. teren dworca PKP w Targowiskach; - słabe zagospodarowanie i wykorzystanie parku dla prowadzenia działań inwazyjnych i aktywizujących mieszkańców.
Powiązanie z potencjałami	<ul style="list-style-type: none"> ✓ bogate walory przyrodnicze; ✓ korzystne ukształtowanie terenu; ✓ niewykorzystane tereny i obiekty pokolejowe; ✓ bogate tradycje związane z działalnością kulturalną; ✓ aktywność lokalnych liderów.

Źródło: Opracowanie własne

Podsystem techniczny

Realizacja celów i działań w podsystemie technicznym przyczyni się do wykorzystania niezagospodarowanych obiektów zlokalizowanych na obszarze rewitalizacji oraz podniesienia jakości życia mieszkańców i wzmocnienia procesu integracji społecznej. Działania te dotyczą wszystkich mieszkańców.

Tabela 31. Kierunki działań oraz przypisane zjawiska kryzysowe i potencjały do celu strategicznego 2

Cel strategiczny 3. Wykorzystany potencjał techniczny	
Cel operacyjny 3.1. Zagospodarowanie niewykorzystanych obiektów i przestrzeni na cele społeczne, kulturalne i gospodarcze	
Kierunki działań	3.1.1. Poprawa stanu technicznego i wyposażenie niewykorzystanych obiektów i terenów celem nadania im nowych funkcji kulturalnych i społecznych oraz gospodarczych
Powiązanie ze zjawiskami kryzysowymi	<ul style="list-style-type: none"> - zły stan techniczny budynków po byłym dworcu PKP w Targowiskach; - niewykorzystane tereny i budynki pokolejowe Targowiskach; - bardzo zły stan techniczny i niska funkcjonalność części obiektów użyteczności publicznej.
Powiązanie z potencjałami	<ul style="list-style-type: none"> ✓ bogate walory przyrodnicze; ✓ położenie w sąsiedztwie Krosna i Iwonicza-Zdroju oraz Beskidu Niskiego; ✓ położenie w bezpośrednim sąsiedztwie sanktuarium w Miejscu Piastowym; ✓ korzystne ukształtowanie terenu; ✓ niewykorzystane tereny i obiekty pokolejowe.

Źródło: Opracowanie własne



Podsystem gospodarczy

Realizacja celów w podsystemie gospodarczym przyczyni się do ożywienia ekonomicznego na całym rewitalizowanym obszarze. Poprawa warunków materialnych mieszkańców obszaru przyczyni się z kolei do poprawy ich warunków socjalno-bytowych. Jednocześnie realizacja działań w podsystemie gospodarczym będzie miała wpływ na integrację wśród mieszkańców oraz ich zrzeszanie się w formalne i nieformalne grupy społeczne.

Tabela 32. Kierunki działań oraz przypisane zjawiska kryzysowe i potencjały do celu strategicznego 3

Cel strategiczny 4. Wzrost aktywności gospodarczej	
Cel operacyjny 4.1. Stworzone warunki techniczne do rozwoju przedsiębiorczości	
Kierunki działań	4.1.1. Modernizacja i przywrócenie do użyteczności niezagospodarowanych obiektów
Powiązanie ze zjawiskami kryzysowymi	<ul style="list-style-type: none"> - niska przedsiębiorczość mieszkańców; - zbyt słabo rozwinięty handel i usługi/brak handlu, usług w małych miejscowościach; - niski poziom zatrudnienia w lokalnych firmach; - zbyt mało miejsc noclegowych i lokali gastronomicznych; - niski standard/jakość oferowanych usług gastronomicznych; - brak gospodarstw agroturystycznych; - bierność zawodowa części osób bezrobotnych; - ubóstwo części rodzin; - duża liczba korzystających z zasiłków; - wykorzystywanie/nadużywanie pomocy społecznej i świadczeń dla rodziny; - rezygnowanie z dotychczasowych warunków finansowych zatrudnienia lub zatrudnienia na rzecz pobierania zasiłków/świadczeń.
Powiązanie z potencjałami	<ul style="list-style-type: none"> ✓ bogate walory przyrodnicze; ✓ położenie w sąsiedztwie Krosna i Iwonicza-Zdroju oraz Beskidu Niskiego; ✓ położenie w bezpośrednim sąsiedztwie sanktuarium w Miejscu Piastowym; ✓ korzystne ukształtowanie terenu; ✓ niewykorzystane tereny i obiekty pokolejowe.
Cel operacyjny 4.2. Wzrost przedsiębiorczości wśród mieszkańców.	
Kierunki działań	4.2.1. Aktywizacja w zakresie podejmowania działalności gospodarczej
Powiązanie ze zjawiskami kryzysowymi	<ul style="list-style-type: none"> - niska przedsiębiorczość mieszkańców; - zbyt słabo rozwinięty handel i usługi/brak handlu, usług w małych miejscowościach; - niski poziom zatrudnienia w lokalnych firmach; - zbyt mało miejsc noclegowych i lokali gastronomicznych; - niski standard/jakość oferowanych usług gastronomicznych; - brak gospodarstw agroturystycznych; - bierność zawodowa części osób bezrobotnych; - ubóstwo części rodzin; - duża liczba korzystających z zasiłków;





	<ul style="list-style-type: none"> - wykorzystywanie/nadużywanie pomocy społecznej i świadczeń dla rodziny; - rezygnowanie z dotychczasowych warunków finansowych zatrudnienia lub zatrudnienia na rzecz pobierania zasiłków/świadczeń.
Powiązanie z potencjałami	<ul style="list-style-type: none"> ✓ bogate walory przyrodnicze; ✓ położenie w sąsiedztwie Krosna i Iwonicza-Zdroju oraz Beskidu Niskiego; ✓ położenie w bezpośrednim sąsiedztwie sanktuarium w Miejscu Piastowym; ✓ aktywność lokalnych liderów.

Źródło: Opracowanie własne





V. OPIS PRZEDSIĘWZIĘĆ REWITALIZACYJNYCH

Nabór przedsięwzięć rewitalizacyjnych został przeprowadzony w dniach 10-24 kwietnia 2017 roku metodą uspołecznioną, co oznacza, że każdy interesariusz procesu rewitalizacji mógł przedstawić swój pomysł na działania rewitalizacyjne. Wypełnione karty można było złożyć w Urzędzie Gminy w Miejscu Piastowym, drogą elektroniczną – wysyłając formularz mailem lub wypełniając poprzez stronę internetową Urzędu Gminy.

Łącznie zostało złożonych 8 kart.

V.1. OPIS PLANOWANYCH PODSTAWOWYCH PRZEDSIĘWZIĘĆ REWITALIZACYJNYCH

Realizacja celów możliwa będzie przede wszystkim poprzez wdrożenie przedsięwzięć rewitalizacyjnych o charakterze społecznym, a także technicznym, przestrzenno-funkcyjnym i gospodarczym. Lokalny Program Rewitalizacji zakłada realizację 7 przedsięwzięć, które przyczynią się w dużej mierze do zniwelowania negatywnych zjawisk społecznych zdiagnozowanych na obszarze rewitalizacji oraz dodatkowo przyczynią się do uporządkowania ładu przestrzennego i ożywienia gospodarczego. Realizacja przedsięwzięć zwiększy poziom integracji mieszkańców, w tym integracji międzypokoleniowej, ich aktywność społeczną i zawodową, a także poziom odpowiedzialności za dbałość o przestrzeń publiczną oraz za podejmowane przedsięwzięcia.

Tabela 33. Przedsięwzięcie rewitalizacyjne nr 1

Tytuł	Rewitalizacja zabytkowego obiektu poddworcowego wraz z jego otoczeniem w Targowiskach
Lokalizacja	Targowiska – działka 102/10
Podmiot realizujący	Gmina Miejsce Piastowe
Potencjalni partnerzy	-
Powiązanie z problemami	<p>W sferze społecznej przedsięwzięcie przyczyni się do rozwiązania następujących problemów:</p> <ul style="list-style-type: none"> – brak/zbyt mało postaw społeczeństwa obywatelskiego – niewystarczająca aktywność społeczna, niechęć do działalności społecznej, zbyt mało członków organizacji pozarządowych; – postawy roszczeniowe części mieszkańców; – częste przypadki aktów wandalizmu; – spożywanie alkoholu w miejscach publicznych (nadużywanie); – niedostateczny dostęp do obiektów i wydarzeń z obszaru kultury. <p>W sferze technicznej przedsięwzięcie przyczyni się do rozwiązania następujących problemów:</p> <ul style="list-style-type: none"> – zły stan techniczny budynków po byłym dworcu PKP w Targowiskach; – niewykorzystane tereny i budynki pokolejowe Targowiskach; – bardzo zły stan techniczny i niska funkcjonalność części obiektów użyteczności publicznej. <p>W sferze przestrzenno-funkcyjnej przedsięwzięcie przyczyni się do rozwiązania następujących problemów:</p> <ul style="list-style-type: none"> – słabo zagospodarowane przestrzenie publiczne – np. teren dworca PKP w Targowiskach.
Opis przedsięwzięcia	Gmina Miejsce Piastowe pozyskała na własność dawny budynek dworca kolejowego w Targowiskach, umową nieodpłatnego przekazania od PKP S.A., natomiast działka nr 102/10 przylegająca do budynku została zakupiona.



Tytuł	Rewitalizacja zabytkowego obiektu poddworcowego wraz z jego otoczeniem w Targowiskach
	<p>Budynek podworcowy został wpisany do rejestru zabytków (pod numerem rejestru A-1437) decyzją z dnia 11 stycznia 2017 roku. Obiekt obecnie nie jest użytkowany, a jego stan wymaga pilnej interwencji, szczególnie w obrębie dachu budynku.</p> <p>W ramach przedsięwzięcia przeprowadzony zostanie remont generalny wraz z przebudową wszystkich pomieszczeń wewnątrz obiektu. Wykonane zostaną nowe instalacje wewnętrzne, tynki, stolarka, posadzki, wymieniony zostanie dach, odnowiona zostanie także elewacja budynku. Wszystkie prace zostaną wykonane po wcześniejszym uzgodnieniu sposobu ich prowadzenia w WUOZ delegatura w Krośnie. Projekt przewiduje również zagospodarowanie terenu wokół, który zostanie uporządkowany, wyrównany, ułożona zostanie nawierzchnia z kostki, na placu ustawione zostaną stojaki rowerowe, kosze, ławki i tablica informacyjna.</p> <p>Zaplanowano przeznaczyć pozyskany obiekt dla potrzeb Gminnej Biblioteki w Miejscu Piastowym – Filii w Targowiskach. Obecnie filia mieści się w pomieszczeniu domu ludowego w Targowiskach, które jest stanowczo za małe na obecne potrzeby, zamierzenia kierownictwa i pracowników biblioteki gminnej. Ponadto w ramach zagospodarowania obiektu zaplanowano dwie nowe funkcje społeczne tj.</p> <ol style="list-style-type: none"> 1. Lokalna galeria - przestrzeń wystawowa dla ekspozycji prac lokalnych twórców i artystów. 2. Lokale dla bieżącej działalności lokalnych organizacji pozarządowych. <p>W otoczeniu zaplanowano zagospodarowanie przestrzeni publicznej jaką jest niezagospodarowana działka przy obiekcie dworocowym (nr 102/10) na cele rekreacyjne dla dzieci i osób dorosłych. Dzięki realizacji zadań w projekcie gmina:</p> <ul style="list-style-type: none"> • Powstrzymane zostaną procesy degradacji zabytkowego obiektu pokolejowego poprzez przeprowadzenie szeregu prac remontowych i konserwatorskich, • zmieni się sposób użytkowania obiektu i przeznaczenie pomieszczeń wewnątrz na cele społeczne i kulturalne (działalność kulturalna biblioteki gminnej), • stworzone zostanie miejsce spotkań i integracji społeczności Targowisk, co wpłynie na pobudzenie lokalnych inicjatyw społecznych i kulturalnych, • poprawi się estetyka terenów pokolejowych poprzez ich zagospodarowanie i urządzenie, • poprawią się warunki lokalowe dla Gminnej Biblioteki Publicznej w Miejscu Piastowym – Filii Targowiskach. <p>Celem projektu jest rewitalizacja niewykorzystanych obiektów pokolejowych poprzez zagospodarowanie na cele społeczne i kulturalne.</p>
Beneficjenci przedsięwzięcia	<ul style="list-style-type: none"> - mieszkańcy miejscowości Targowiska; - odbiorcy oferty Gminnej Biblioteki Publicznej; - lokalni twórcy i artyści; - organizacje pozarządowe
Szacunkowe ramy finansowe	2 000 000,00 zł



Tytuł	Rewitalizacja zabytkowego obiektu poddworcowego wraz z jego otoczeniem w Targowiskach
Okres realizacji	II kwartał 2018-III kwartał 2019
Potencjalne źródła finansowania	Regionalny Program Operacyjny dla Województwa Podkarpackiego na lata 2014-2020. Priorytet VI, Działanie 6.3. Rewitalizacja przestrzeni regionalnej – nabór dla MOF Budżet gminy Miejsce Piastowe.
Rezultaty	Liczba użytkowników zrewitalizowanego obiektu – 1500 osób. Liczba podmiotów korzystających z obiektu – 3 sztuki.
Sposób oceny i miary	Rejestr użytkowników biblioteki. Listy uczestników wydarzeń kulturalnych. Umowy użyczenia lokalu dla organizacji pozarządowych.

Źródło: Opracowanie własne na podstawie karty przedsięwzięcia

Tabela 34. Przedsięwzięcie rewitalizacyjne nr 2

Tytuł	Rewitalizacja parku podworskiego w Targowiskach
Lokalizacja	Targowiska, Działki nr ewid. 1108, 986, 1109, 1111
Podmiot realizujący	Gmina Miejsce Piastowe
Potencjalni partnerzy	-
Powiązanie z problemami	<p>W sferze społecznej przedsięwzięcie przyczyni się do rozwiązania następujących problemów:</p> <ul style="list-style-type: none"> - brak/zbyt mało postaw społeczeństwa obywatelskiego – niewystarczająca aktywność społeczna, niechęć do działalności społecznej, zbyt mało członków organizacji pozarządowych; - postawy roszczeniowe części mieszkańców; - częste przypadki aktów wandalizmu; - niedostateczny dostęp do obiektów i wydarzeń z obszaru kultury. <p>W sferze przestrzenno-funkcjonalnej przedsięwzięcie przyczyni się do rozwiązania następujących problemów:</p> <ul style="list-style-type: none"> - słabe zagospodarowanie i wykorzystanie parku dla prowadzenia działań integrujących i aktywizujących mieszkańców. <p>W sferze gospodarczej przedsięwzięcie przyczyni się do rozwiązania następujących problemów:</p> <ul style="list-style-type: none"> - brak oferty imprez dla turystów.
Opis przedsięwzięcia	<p>Gmina Miejsce Piastowe jest właścicielem parku, bezpośrednio przylegającego do zabytkowego dworu Gołaszewskich w Targowiskach i zabytkowej części parkowej ze stawami. Powierzchnia parku wynosi ponad 3,5 ha. Cały park jest dość zaniedbany i na skutek zaniechania pielęgnacji drzewostanu przypomina obecnie teren leśny. Teren jest odgradzony od drogi powiatowej siatką, na najbardziej płaskiej części parku urządzono prowizoryczne boisko sportowe. Wiele z drzew wymaga pilnej interwencji dendrologicznej, a cały park uporządkowania. Teren parku był dzierżawiony właścicielom pozostałej części kompleksu, obecnie umowa została rozwiązana w związku z planami inwestycyjnymi gminy.</p> <p>W ramach przedsięwzięcia zagospodarowany zostanie teren 3,5 ha parku podworskiego. Zaplanowano uporządkowanie drzewostanu, wycięcie bardzo licznych „samosiejek”, usunięcie powalonych starych drzew, uzupełnienie nasadzeń. Planuje się również wytyczenie i budowę alejek parkowych, które</p>





Tytuł	Rewitalizacja parku podworskiego w Targowiskach
	<p>zostaną wysypane specjalnym „samoklinującym” żwirkiem, przy alejkach ustawione zostaną tablice dydaktyczne. W miejscu obecnego boiska zaplanowano urządzenie placu przeznaczonego na wypoczynek, tu zainstalowane zostaną elementy małej architektury, ławki, kosze itp.</p> <p>Działania te pozwolą na:</p> <ul style="list-style-type: none"> - przywrócenie dawnego wyglądu terenu parkowego poprzez wykonanie prac pielęgnacyjnych, - poprawę estetyki miejscowości, - podniesienie atrakcyjności terenu wokół zabytkowego dworu, - stworzenie ciekawego miejsca rekreacji i wypoczynku dla mieszkańców Targowisk, - przyciągnięcie turystów i zainteresowanie ich innymi ciekawymi miejscami na terenie Targowisk, - promocję miejscowości i jej ciekawej historii i miejsc z nią związanych wśród jak najszerszej grupy odbiorców. <p>Celem projektu jest poprawa atrakcyjności przestrzeni publicznej w Targowiskach poprzez utworzenie strefy rekreacji i wypoczynku dla mieszkańców w parku podworskim.</p>
Beneficjenci przedsięwzięcia	<ul style="list-style-type: none"> - mieszkańcy miejscowości Targowiska; - odbiorcy oferty Gminnej Biblioteki Publicznej; - lokalni twórcy ludowi i artyści; - organizacje pozarządowe; - turyści;
Szacunkowe ramy finansowe	1 000 000,00 zł
Okres realizacji	III kwartał 2018 – II kwartał 2019
Potencjalne źródła finansowania	<p>Regionalny Program Operacyjny dla Województwa Podkarpackiego na lata 2014-2020. Priorytet VI, Działanie 6.3. Rewitalizacja przestrzeni regionalnej – nabór dla MOF.</p> <p>Budżet gminy Miejsce Piastowe.</p>
Rezultaty	Liczba uczestników imprez organizowanych w zrewitalizowanym parku – 2500 osób.
Sposób oceny i miary	Rejestr uczestników wydarzeń rekreacyjnych i kulturalnych.

Źródło: Opracowanie własne na podstawie karty przedsięwzięcia

Tabela 35. Przedsięwzięcie rewitalizacyjne nr 3

Tytuł	Budowa wieży widokowej wraz z infrastrukturą turystyczną na terenie leśnym w Targowiskach
Lokalizacja	Teren lasu w Targowiskach
Podmiot realizujący	Gmina Miejsce Piastowe
Potencjalni partnerzy	Lasy Państwowe Nadleśnictwo Dukla
Powiązanie z problemami	<p>W sferze społecznej przedsięwzięcie przyczyni się do rozwiązania następujących problemów:</p> <ul style="list-style-type: none"> - ubóstwo części rodzin; - duża liczba korzystających z zasiłków. <p>W sferze gospodarczej przedsięwzięcie przyczyni się do rozwiązania następujących problemów:</p> <ul style="list-style-type: none"> - zbyt słabo rozwinięty handel i usługi/brak handlu, usług w małych miejscowościach;




Tytuł	Budowa wieży widokowej wraz z infrastrukturą turystyczną na terenie leśnym w Targowiskach
	<ul style="list-style-type: none"> - niski poziom zatrudnienia w lokalnych firmach; - zbyt mało miejsc noclegowych i lokali gastronomicznych; - niski standard/jakość oferowanych usług gastronomicznych; - zbyt mało atrakcji turystycznych. <p>W sferze środowiskowej przedsięwzięcie przyczyni się do rozwiązania następujących problemów:</p> <ul style="list-style-type: none"> - słabe wykorzystanie walorów przyrodniczych w edukacji, rekreacji i turystyce.
Opis przedsięwzięcia	<p>Obszar Targowisk jest terenem zróżnicowanym, oprócz pól uprawnych, terenów zabudowy wiejskiej, suchego jeziora i kompleksu podworskiego występuje tu również niewielki teren leśny. Las w Targowiskach to miejsce lubiane przez mieszkańców, często odwiedzane podczas spacerów, czy przejażdżek rowerowych. Właścicielem tego terenu są Lasy Państwowe.</p> <p>Projekt zakłada wybudowanie wieży widokowej wraz z infrastrukturą turystyczną na terenie kompleksu leśnego w Targowiskach. Zaprojektowano wieżę widokową o wys. 25 m. nawiązującą architektonicznie do lokalnych walorów środowiskowych i kulturowych. Budowa wieży ma na celu lepsze wyeksponowanie okolicznych atrakcji. Oprócz budowy wieży zaplanowano również budowę i oznakowanie ścieżek dydaktycznych, stworzenie miejsc do odpoczynku wyposażonych w wiatę do grillowania, ławki, kosze i miejsca postojowe.</p> <p>Działania te pozwolą na:</p> <ul style="list-style-type: none"> - rozwój i promocję turystyki przyrodniczej, - ochronę i rozsądne wykorzystanie lokalnego dziedzictwa przyrodniczego, - poszerzenie oferty edukacyjnej dla uczniów okolicznych szkół, - skuteczne i zrównoważone wykorzystanie dziedzictwa przyrodniczego celem podniesienia poziomu atrakcyjności obszaru Targowisk, - rozbudowę i podniesienie standardu lokalnej infrastruktury turystycznej. <p>Celem projektu jest poprawa atrakcyjności turystycznej i rekreacyjnej terenów leśnych w Targowiskach.</p>
Beneficjenci przedsięwzięcia	<ul style="list-style-type: none"> - mieszkańcy miejscowości Targowiska; - lokalni przedsiębiorcy (handle i usług gastronomiczne); - turyści;
Szacunkowe ramy finansowe	2 500 000,00 zł
Okres realizacji	II-IV kwartał 2020
Potencjalne źródła finansowania	Budżet gminy. Poddziałanie 19.2. „Wsparcie na wdrażanie operacji w ramach strategii rozwoju lokalnego kierowanego przez społeczność” objętego Programem Rozwoju Obszarów Wiejskich na lata 2014-2020 w zakresie Rozwoju infrastruktury turystycznej i/lub rekreacyjnej i/lub kulturalnej.
Rezultaty	Liczba użytkowników w pierwszym roku od zakończenia realizacji projektu – 1500 osób.
Sposób oceny i miary	Raport na podstawie monitoringu wizyjnego oraz rejestru nadleśnictwa.

Źródła: Opracowanie własne na podstawie karty przedsięwzięcia



Tabela 36. Przedsięwzięcie rewitalizacyjne nr 4

Tytuł	Turystyczny projekt młodzieżowy
Lokalizacja	Teren miejscowości Targowiska: obszar leśny, park dworski, kościół, dwór, okoliczne wzniesienia oraz pomieszczenie udostępnione dla organizacji pozarządowych w zrewitalizowanym obiekcie po dworcu kolejowym.
Podmiot realizujący	Towarzystwo Przyjaciół Targowisk
Potencjalni partnerzy	-
Powiązanie z problemami	<p>W gminie Miejsce Piastowe mieszka obecnie 1096 osób w wieku od 13 do 19 lat. Samorząd prowadzi siedem placówek: Zespół Szkół Publicznych w Miejscu Piastowym, cztery szkoły podstawowe z oddziałami przedszkolnymi oraz dwie szkoły podstawowe z punktami przedszkolnymi. Gmina jest organem prowadzącym dla Publicznego Gimnazjum w ZSP w Miejscu Piastowym. Obecnie w szkole tej, w 5 oddziałach, uczy się 99 osób. Działają również 3 gimnazja społeczne o uprawnieniach szkoły publicznej: w Rogach (5 oddziałów – 84 uczniów), Targowiskach (5 oddz. – 93 uczniów) oraz w Miejscu Piastowym (3 oddz. – 53 uczniów). Łącznie w gimnazjach na terenie gminy uczy się obecnie 329 uczniów. Na terenie gminy funkcjonują szkoły ponadgimnazjalne prowadzone przez zgromadzenie księży michalitów: zespół szkół oraz Liceum Ogólnokształcące przy Niższym Seminarium Duchownym w Miejscu Piastowym.</p> <p>Gmina obejmuje tereny wiejskie i sąsiaduje z Krosnem. Tu w przeważającej części (ponad 90%) trafiają absolwenci z terenu gminy celem podjęcia dalszej nauki, gdzie konfrontują z rówieśnikami z miasta. Konfrontacja ta wypada niekorzystnie dla nich i może budzić frustracje. Wynika to z istotnych różnic pomiędzy poziomem życia mieszkańców tych obszarów (niższy poziom dochodów), a także w dostępie do zajęć pozalekcyjnych dla uczniów. Badana grupa młodzieży w 70% mieszka w domach jednorodzinnych, 47% z babcią lub dziadkiem, 82% ma rodzeństwo. Jeśli chodzi o warunki materialne to: 63% badanych posiada swój pokój, w 72% rodzin jest samochód a w 89% komputer.</p> <p>Największym problemem młodych ludzi w gminie Miejsce Piastowe jest brak ciekawych, zorganizowanych form spędzania czasu wolnego. Stwierdziliśmy to na podstawie badań z dwóch, niezależnych od siebie źródeł: ankiety w ramach Strategii Rozwiązywania Problemów Społecznych Gminy Miejsce Piastowe na lata 2015-2021 oraz ankiety własnej przeprowadzonej wśród grupy młodzieży.</p> <p>Na podstawie przeprowadzonej ankiety na potrzeby opracowania Strategii Rozwiązywania Problemów Społecznych Gminy Miejsce Piastowe na lata 2015-2021, stwierdzono, że za najważniejsze problemy dotyczące gminę Miejsce Piastowe wśród dzieci i młodzieży są – alkohol i papierosy (25%) oraz brak zorganizowanych form spędzania wolnego czasu (22%). W dalszej kolejności są to: chuligaństwo (28 głosów), brak pozytywnych wzorców i autorytetów (27 głosów), przemoc ze strony rodziców i narkotyki (po 4 głosy).</p> <p>Wyniki ankiety, przeprowadzonej przez nas, wśród 218 uczniów z terenu gminy Miejsce Piastowe, dały odpowiedź na pytanie: jakie są największe problemy, które trapią mieszkańców gminy? 36% badanych odpowiedziało, że</p>





	<p>jest to brak ciekawych form spędzania wolnego czasu dla młodzieży, 10% za największy problem uznało brak rozrywek, po 3 osoby uznały, że są to: bezrobocie, bieda, brak ośrodków sportowych, 2 osoby uznały, że są to uzależnienia, po jednej, że jest to: nuda, zaśmiecanie gminy, wysokie podatki.</p> <p>Projekt w pełni odpowiada zapotrzebowaniu społeczeństwa na organizację ciekawych form spędzania wolnego czasu oraz na potrzebę działania razem z rówieśnikami. Dotychczas największą barierą w realizacji tych potrzeb była mała pewność siebie młodych ludzi oraz brak motywacji do działania ze strony dorosłych. Projekt poprzez zaplanowane inicjatywy stwarza możliwość ciekawych form spędzenia wolnego czasu, a swoboda samodzielnego podejmowania decyzji i planowania działań daje okazję do twórczej pracy z rówieśnikami.</p>
Opis przedsięwzięcia	<p>1. Rekrutacja – rozpoczęcie projektu. Spotkanie ma na celu lepsze poznanie się uczestników projektu, opracowanie dokładnych pomysłów na działanie. Pierwszy raz na początku projektu. Miejsce: imnazjum w Targowiskach. Spotkanie zainicjuje osoba pełniąca funkcje koordynatora projektu, która ma jedynie pomagać młodym w zaplanowaniu działań. Stosowane będą aktywizujące metody pracy m.in: technika burzy mózgow, gry i zabawy, metoda kuli śnieżnej, drzewko decyzyjne. Uczestnicy nuczają się jak pracować w grupie, jak dochodzić do wspólnych decyzji, za które będą odpowiedzialni. To działanie pozwoli młodzieży odkryć w sobie umiejętność planowania, która będzie niezbędna przez cały okres trwania projektu.</p> <p>2. Spotkania szkoleniowe. Aby wyruszyć w nieznanie i odkrywać nowe terytorium trzeba najpierw nauczyć się być odpowiedzialnym za siebie i innych. W tym celu zorganizowane zostaną 4 spotkania w pomieszczeniach szkoły. 2 spotkania pn. „Palcem po mapie” – nauka organizowania wycieczek, czytania map i poruszania się w terenie. Natomiast spotkania „Jak przeżyć w głuszy” służyć będą przekazaniu młodym ludziom informacji na temat bezpieczeństwa w terenie i na szlaku. Projekt pozwoli uczestnikom sprawdzić się w nowych relacjach z ludźmi, będą musieli zjednywać sobie „sprzymierzeńców”, m.in. sponsorów, instytucje czy urzędy. To działanie pozwoli uczestnikom umocnić wiarę we własne siły.</p> <p>3. Spotkania terenowe w poszukiwaniu atrakcji. Miejsce: teren wsi Targowiska. 6 spotkań przez trzy tygodnie (średnio 2 spotkania w tygodniu). Spotkania mają na celu spojrzenie na swoją miejscowość z innej perspektywy. Pozwolą na wyszukanie miejsc dotąd nieznanych lub w chwili obecnej zapomnianych, takich jak – pomniki przyrody, kapliczki itp. Kolejnym etapem będą ich dokumentacja, opisanie ciekawej historii z nimi związanej oraz naniesienie ich na tworzoną „mapę skarbów”. Dzięki realizacji tego zadania uczestnicy nauczą się patrzeć na swoją miejscowość w inny niż dotąd sposób, starając się dostrzec wszystko to, co w niej ciekawe – jej walory, kulturę i przyrodę. Młodzi ludzie poznają swoje ograniczenia i będą starali się je przewyżczyć, zjednywać sobie sprzymierzeńców oraz dobrze planować swoje przyszłe zamierzenia.</p> <p>4. Organizacja jednego, całonocnego rajdu terenowego oraz dwudniowego obozu leśnego. Miejsce: rajd – Beskid Niski, okolice Dukli lub Rymanowa, obóz – las targowiski. W realizacji tego zadania młodzież wykorzysta nabyte wcześniej umiejętności planowania wycieczek oraz bezpiecznego poruszania się w terenie. Obozy mają na celu „przetestowanie” w praktyce nabytych już umiejętności oraz zaplanowanie zorganizowanie ciekawych form spędzania czasu wolnego.</p>



	<p>5. Stworzenie wirtualnej mapy (zajęcia raz w tygodniu przez 5 tygodni). W ramach projektu powstanie wirtualna mapa po Targowiskach, na której uczestnicy projektu zaznaczą ciekawe i tajemnicze miejsca w swojej miejscowości. W tym celu zakupiona zostanie strona internetowa domena oraz szablon strony internetowej, który umożliwi samodzielne jej redagowanie przez uczestników projektu. Odwiedzający stronę za jej pośrednictwem będą mogli wybrać pojedynczą atrakcję lub skorzystać z gotowych propozycji wycieczek po miejscowości.</p> <p>6. Podsumowanie projektu. Na zorganizowaną przez młodzież imprezę zaproszeni zostaną – rodzice, nauczyciele itp. Będzie to święto, na którym młodzież zaprezentuje efekty swojej pracy – zaprosi na wyprawę wokół Targowisk, w trakcie której uczestnicy przejdą opracowaną trasą. Zaproszeni goście otrzymają mapę w wersji papierowej, która na ten dzień zostanie specjalnie wydrukowana. Będzie to okazja do podsumowania przedsięwzięcia oraz do wypracowania pomysłów na nowe inicjatywy.</p> <p>Projekt pozwoli na podniesienie umiejętności w zakresie planowania samodzielnych działań przez młodzież, a co za tym idzie, umocnienie ich wiary we własne siły. 20 osobowa grupa młodzieży z Targowisk postanowiła potraktować swoją miejscowość jako temat wiodący i odkryć ją jak tytułową wyspę skarbów. Zagrody w tej miejscowości są ustawione zwarcie w krąg wokół środkowego placu, na którym kiedyś znajdowało się jezioro. Na trasie miejscowości Targowiska napotkamy: tajemniczy las, zabytkowy dwór pełen pamiątek po minionych czasach, historyczny kościół, cmentarz, kapliczki przydrożne, a to wszystko „otulone” pobliskimi wzniesieniami Beskidu Niskiego. Uczestnicy poprzez wykorzystanie lokalnych zasobów (materiałnych oraz osobowych) oraz poprzez kreatywne spojrzenie na swoje najbliższe środowisko przeprowadzą szereg działań. Będą to: nauka poruszania się w terenie, czytania map, zajęcia terenowe odkrywające i dokumentujące lokalne atrakcje, organizacja rajdu, leśny obóz. Te wszystkie działania doprowadzą do powstania interaktywnej mapy przygody i atrakcji Targowisk. Uczestnicy, na zakończenie projektu oprowadzą po tak przygotowanej trasie rodziców, przyjaciół i nauczycieli. Działania będą miały formę warsztatów, spotkań, zajęć terenowych, rajdu, obozu, których efektem będzie stworzenie interaktywnej mapy/strony internetowej, która stanie się innowacyjnym produktem turystycznym.</p> <p>Cel projektu:</p> <ul style="list-style-type: none"> ✓ Aktywizacja i integracja młodzieży.
<p>Beneficjenci przedsięwzięcia</p>	<p>Młodzież w wieku od 13 do 19 lat zamieszkująca obszar Targowisk.</p>
<p>Szacunkowe ramy finansowe</p>	<p>12 400,00 zł</p>
<p>Okres realizacji</p>	<p>III kwartał 2017 roku</p>
<p>Potencjalne źródła finansowania</p>	<p>GRANT w ramach poddziałania 19.2. „Wsparcie na wdrażanie operacji w ramach strategii rozwoju lokalnego kierowanego przez społeczność” objętego Programem Rozwoju Obszarów Wiejskich na Lata 2014-2020r.</p> <p>Budżet gminy.</p>





	Budżet Towarzystwa Przyjaciół Targowisk
Rezultaty	<p>W wyniku realizacji projektu zostaną osiągnięta następujące produkty:</p> <ul style="list-style-type: none"> ✓ interaktywna mapa stworzona na stronie internetowej, ✓ 200 sztuk mapy w wersji papierowej, ✓ 4 spotkania szkoleniowe, ✓ 6 spotkań terenowych, ✓ 1 rajd terenowy, ✓ 1 dwudniowy obóz leśny, ✓ impreza podsumowująca. <p>Rezultat: Liczba uczestników projektu – 120 osób.</p>
Sposób oceny i miary	Listy obecności, programy zajęć, zdjęcia, relacje z przeprowadzonych działań, ankiety przed i po realizacji przedsięwzięcia, protokoły odbioru usług i dostaw.

Źródło: Opracowanie własne na podstawie karty przedsięwzięcia

Tabela 37. Przedsięwzięcie rewitalizacyjne nr 5

Tytuł	Aktywizacja zawodowa osób wykluczonych szansą na powrót i godne życie
Lokalizacja	Targowiska – pomieszczenie udostępnione dla organizacji pozarządowych oraz sale filii Gminnej Biblioteki Publicznej w zrewitalizowanym obiekcie po dworcu kolejowym.
Podmiot realizujący	Gmina Miejsce Piastowe
Potencjalni partnerzy	Powiatowy Urząd Pracy w Krośnie
Powiązanie z problemami	<p>W sferze społecznej przedsięwzięcie przyczyni się do rozwiązania następujących problemów:</p> <ul style="list-style-type: none"> – bierność zawodowa części osób bezrobotnych; – ubóstwo części rodzin; – duża liczba korzystających z zasiłków; – wykorzystywanie/nadużywanie pomocy społecznej i świadczeń dla rodziny. <p>W sferze gospodarczej przedsięwzięcie przyczyni się do rozwiązania następujących problemów:</p> <ul style="list-style-type: none"> – niska przedsiębiorczość mieszkańców; – zbyt słabo rozwinięty handel i usługi/brak handlu, usług; – niski poziom zatrudnienia w lokalnych firmach; – zbyt mało miejsc noclegowych i lokali gastronomicznych; – niski standard/jakość oferowanych usług gastronomicznych.
Opis przedsięwzięcia	Ważnym problemem na obszarze rewitalizacji jest duża liczba osób zagrożonych wykluczeniem społecznym. Na wykluczenie społeczne narażone są przede wszystkim osoby korzystające z pomocy społecznej, osoby w trudnej sytuacji materialnej czy osoby bezrobotne. Przedsięwzięcie zakłada wsparcie osób zagrożonych wykluczeniem społecznym, które będzie się odbywało poprzez:





Tytuł	Aktywizacja zawodowa osób wykluczonych szansą na powrót i godne życie
	<ul style="list-style-type: none"> - organizację spotkań i szkoleń dla wykluczonych osób ze wskazaniem kierunku powrotu na rynek pracy, w tym rozwijanie własnych umiejętności oraz przekazywanie tych umiejętności osobom bezrobotnym; - prowadzenie spotkań z udziałem wykwalifikowanych osób np.: <ul style="list-style-type: none"> · psycholog; · które zwalczyły problem bezrobocia; · które zwalczyły problem alkoholizmu; - prowadzenie spotkań z udziałem przedsiębiorców poszukujących pracowników; - organizacja staży i praktyk zawodowych. <p>Cele projektu:</p> <ul style="list-style-type: none"> ✓ Aktywizacja zawodowa mieszkańców – zwiększona przedsiębiorczość mieszkańców; ✓ Wzrost przedsiębiorczości wśród mieszkańców.
Beneficjenci przedsięwzięcia	<p>Mieszkańcy Targowisk – osoby bezrobotne, bierne zawodowo oraz poszukujące pracy, w wieku powyżej 29 lat, należące do jednej z grup:</p> <ul style="list-style-type: none"> ✓ osoby od 50 roku życia, ✓ osoby długotrwale bezrobotne.
Szacunkowe ramy finansowe	140 000,00 zł
Okres realizacji	I-IV kwartał 2019
Potencjalne źródła finansowania	Działanie 7.1. – Poprawa sytuacji osób bezrobotnych na rynku pracy – projekty konkursowe. Regionalny Program Operacyjny dla Województwa Podkarpackiego na lata 2014-2020. Budżet gminy.
Rezultaty	<ul style="list-style-type: none"> - Liczba zorganizowanych spotkań; - Liczba zorganizowanych szkoleń; - Liczba zorganizowanych staży i praktyk; - Liczba uczestników projektu; - Liczba osób długotrwale bezrobotnych objętych wsparciem; - Liczba osób w wieku 50 lat i więcej objętych wsparciem.
Sposób oceny i miary	<ul style="list-style-type: none"> - Listy obecności; - Umowy o staże i praktyki

Źródło: Opracowanie własne na podstawie karty przedsięwzięcia

Tabela 38. Przedsięwzięcie rewitalizacyjne nr 6

Tytuł	Wszyscy jesteśmy potrzebni sobie – sąsiedzkie formy samopomocy
Lokalizacja	Targowiska – pomieszczenie udostępnione dla organizacji pozarządowych oraz sale filii Gminnej Biblioteki Publicznej w zrewitalizowanym obiekcie po dworcu kolejowym.
Podmiot realizujący	Gmina Miejsce Piastowe
Potencjalni partnerzy	Gminny Ośrodek Pomocy Społecznej
Powiązanie z problemami	<p>W sferze społecznej przedsięwzięcie przyczyni się do rozwiązania następujących problemów:</p> <ul style="list-style-type: none"> - starzejące się społeczeństwo; - brak/zbyt mało postaw społeczeństwa obywatelskiego – niewystarczająca aktywność społeczna, niechęć do działalności społecznej, zbyt mało członków organizacji pozarządowych;



Tytuł	Wszyscy jesteśmy potrzebni sobie – sąsiedzkie formy samopomocy
	<ul style="list-style-type: none"> – postawy roszczeniowe części mieszkańców; – ubóstwo części rodzin; – duża liczba korzystających z zasiłków. <p>Cele projektu:</p> <ul style="list-style-type: none"> – Aktywizacja społeczna i kulturalna mieszkańców – Zapewniona opieka dla seniorów
Opis przedsięwzięcia	Realizacja przedsięwzięcia pozwoli na: zmianę postaw społecznych, integrację mieszkańców przedstawicieli różnych pokoleń, podniesienie aktywności seniorów, zapobieganie wykluczeniom społecznym, poprawę jakości życia, wymianę doświadczeń. W ramach projektu organizowana będzie pomoc osób młodych, członków lokalnych organizacji poarządowych dla seniorów w życiu codziennym (np. zakupy, sprząatanie). Wśród seniorów natomiast będą tworzone grupy opiekunów dla małych dzieci – opieka będzie sprawowana z wykorzystaniem miejsc rekreacji na terenie pokolejowym oraz w samej filii biblioteki i lokalnej galerii.
Beneficjenci przedsięwzięcia	Mieszkańcy Targowisk: <ul style="list-style-type: none"> – seniorzy; – młodzież; – młode rodziny.
Szacunkowe ramy finansowe	150 000,00 zł
Okres realizacji	IV kwartał 2018 – III kwartał 2019
Potencjalne źródła finansowania	Działanie 8.3 Zwiększenie dostępu do usług społecznych i zdrowotnych. Regionalny Program Operacyjny dla Województwa Podkarpackiego na lata 2014-2020. Budżet gminy.
Rezultaty	<ul style="list-style-type: none"> – Liczba osób objętych programem zajęć; – Liczba utworzonych nieformalnych grup.
Sposób oceny i miary	Listy obecności

Źródło: Opracowanie własne na podstawie karty przedsięwzięcia

Tabela 39 Przedsięwzięcie rewitalizacyjne nr 7

Tytuł	Biblioteka Seniorom
Lokalizacja	Targowiska – pomieszczenie udostępnione dla organizacji poarządowych oraz sale filii Gminnej Biblioteki Publicznej w zrewitalizowanym obiekcie po dworcu kolejowym.
Podmiot realizujący	Gmina Miejsce Piastowe
Potencjalni partnerzy	Gminny Ośrodek Kultury
Powiązanie z problemami	<ul style="list-style-type: none"> – starzejące się społeczeństwo; – niedostateczny dostęp do obiektów i wydarzeń z obszaru kultury.
Opis przedsięwzięcia	<p>W ramach projektów będą realizowane:</p> <ul style="list-style-type: none"> ✓ Prezentacje propozycji książek i audiobooków dla seniorów; ✓ Spotkania z książką i autorami. <p>Cele projektu:</p> <ul style="list-style-type: none"> – Aktywizacja społeczna i kulturalna mieszkańców; – Zapewniona opieka dla seniorów;
Beneficjenci przedsięwzięcia	Mieszkańcy Targowisk: <ul style="list-style-type: none"> – seniorzy





Tytuł	Biblioteka Seniorom
Szacunkowe ramy finansowe	30 000,00 zł
Okres realizacji	III-IV kwartał 2021
Potencjalne źródła finansowania	GRANT w ramach poddziałania 19.2. „Wsparcie na wdrażanie operacji w ramach strategii rozwoju lokalnego kierowanego przez społeczność” objętego Programem Rozwoju Obszarów Wiejskich na lata 2014-2020 w zakresie. Budżet gminy.
Rezultaty	– Liczba osób objętych programem zajęć
Sposób oceny i miary	Listy obecności

Źródło: Opracowanie własne na podstawie karty przedsięwzięcia

Przedstawione powyżej przedsięwzięcia zostały ocenione merytorycznie i przyjęte jako spójny i powiązany pakiet przedsięwzięć podstawowych (bez wyodrębnienia przedsięwzięć uzupełniających).

Przedsięwzięcia infrastrukturalne finansowane z EFRR są komplementarne z priorytetami inwestycyjnymi EFS i powiązane z realizacją celów w zakresie włączenia społecznego i walki z ubóstwem, a także przyczyniają się do zwiększenia możliwości znalezienia zatrudnienia.

V.2. OPIS PLANOWANYCH UZUPEŁNIAJĄCYCH PRZEDSIĘWZIĘĆ REWITALIZACYJNYCH

Poza przedsięwzięciami głównymi planowana jest również realizacja przedsięwzięć uzupełniających. W ich realizacji zostanie uwzględniony szeroki aspekt partnerstwa z innymi podmiotami. Na etapie LPR nie są znane ich ramy finansowe oraz zakres organizacyjno-techniczny. Głównym założeniem przedsięwzięć uzupełniających będzie aktywizacja mieszkańców w aspektach społecznych, kulturalnych i ekonomicznych, m.in. poprzez działania w sferze przestrzenno-funkcjonalnej oraz technicznej.

W związku z tym planowana jest:

1. Rozbudowa sieci wodociągowej i kanalizacji sanitarnej w Targowiskach;
2. Budowa stadionu wraz z funkcjonalnym zagospodarowaniem otoczenia w Targowiskach;
3. Udostępnienie tzw. suchego jeziora w Targowiskach;
4. Budowa nowoczesnego obiektu Gminnego Ośrodka Kultury.

VI. MECHANIZMY INTEGROWANIA DZIAŁAŃ ORAZ PRZEDSIĘWZIĘĆ REWITALIZACYJNYCH

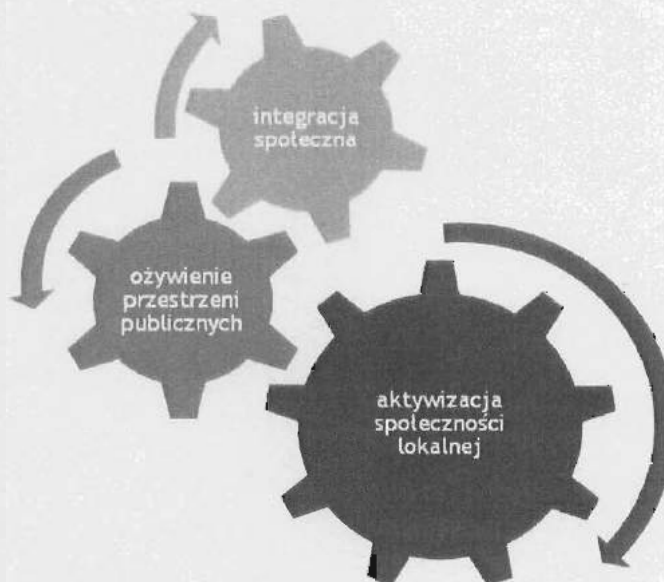
Niezwykle ważnym aspektem rewitalizacji jest zaplanowanie mechanizmów integrowania działań oraz przedsięwzięć. Wdrożenie tego elementu będzie opierało się o następujące zasady:

- Kompleksowości,
- Komplementarności przestrzennej,
- Komplementarności problemowej,
- Komplementarności międzyokresowej,
- Komplementarności proceduralno-instytucjonalnej,



- Komplementarności źródeł finansowania,
- Koncentracji.

Rysunek 21. Schemat integrowania działań rewitalizacyjnych



1. Zasada kompleksowości – oznacza, że w programie rewitalizacji działania ujęte są w sposób kompleksowy nie pomijający aspektu społecznego, gospodarczego i przestrzennego (w tym również infrastrukturalnego, środowiskowego i kulturowego) związanego zarówno z danym obszarem, jak i jego otoczeniem. Program złożony jest z różnorodnych przedsięwzięć mających w założeniu przyczynić się do kompleksowej interwencji na rzecz obszaru zdegradowanego. Program wyklucza realizację indywidualnych inwestycji nieskutkujących zmianami strukturalnymi w obszarze rewitalizacji.
2. Zasada komplementarności przestrzennej – polega na uwzględnieniu przy realizacji przedsięwzięć rewitalizacyjnych ciągłości przestrzeni i relacji przestrzennych, łączących obszary rewitalizacji z pozostałymi częściami gminy. Istotne jest traktowanie przestrzeni jako całości i zapobieganie realizacji projektów w sposób punktowy. Efekty działań rewitalizacyjnych powinny również pozytywnie wpływać na całe otoczenie, a w konsekwencji na całą gminę.

Zaplanowane przedsięwzięcia rewitalizacyjne będą realizowane na obszarze rewitalizacji i charakteryzują się komplementarnością przestrzenną. Planowane działania mają przede wszystkim wymiar społeczny. Zostały one wypracowane w odpowiedzi na zdiagnozowane problemy. Planowane działania będą oddziaływały na cały obszar rewitalizacji. Wszystkie działania będą prowadzone w taki sposób, aby niwelować zjawiska kryzysowe, a nie przenosić je w inne miejsca, czy też doprowadzać do niepożądanych efektów takich jak segregacja społeczna czy wykluczenie.

3. Zasada komplementarności problemowej – polega na konieczności realizacji przedsięwzięć rewitalizacyjnych, które się wzajemnie dopełniają pomiędzy różnymi sferami tematycznymi. Dodatkowo zasada ta wyraża się tym, że poszczególne przedsięwzięcia wpisują się w kierunki działań przewidziane do rewitalizacji, a co za tym idzie również w cele operacyjne i strategiczne. W związku z tym, że cele przypisane są bezpośrednio do podsystemów, część projektów wpisuje





się w więcej niż jeden cel. Wzajemne dopełnianie się przedsięwzięć oraz powiązanie ich z celami tematycznymi zapobiega zjawisku fragmentaryzacji, a sam program będzie oddziaływał na obszar rewitalizacji w sposób kompleksowy, zaś przyczyny zjawisk kryzysowych będą traktowane całościowo.

Tabela 40 Komplementarność projektów rewitalizacyjnych z celami LPR

Przedsięwzięcie	Cel strategiczny	Cel operacyjny
Rewitalizacja zabytkowego obiektu podworcowego wraz z jego otoczeniem w Targowiskach	1. Aktywna społecznie i zawodowo społeczność Targowisk	1.1. Aktywizacja społeczna i kulturalna mieszkańców
	2. Wykorzystany potencjał techniczny	2.1. Zagospodarowanie niewykorzystanych obiektów na cele społeczne, kulturalne i gospodarcze.
Rewitalizacja parku podworskiego w Targowiskach	1. Aktywna społecznie i zawodowo społeczność Targowisk	1.1. Aktywizacja społeczna i kulturalna mieszkańców
	2. Funkcjonalne i bezpieczne przestrzenie publiczne	2.2. Zagospodarowane przestrzenie do prowadzenia działań związanych z zagospodarowaniem wolnego czasu mieszkańców
Budowa wieży widokowej wraz z infrastrukturą turystyczną na terenie leśnym w Targowiskach	2. Funkcjonalne i bezpieczne przestrzenie publiczne	2.2. Zagospodarowane przestrzenie do prowadzenia działań związanych z zagospodarowaniem wolnego czasu mieszkańców
	3. Wzrost aktywności gospodarczej	3.2. Wzrost przedsiębiorczości wśród mieszkańców
Turystyczny projekt młodzieżowy	1. Aktywna społecznie i zawodowo społeczność Targowisk	1.3. Aktywizacja i integracja młodzieży
Aktywizacja zawodowa osób wykluczonych szansą na powrót i godne życie	1. Aktywna społecznie i zawodowo społeczność Targowisk	1.1. Aktywizacja zawodowa mieszkańców – zwiększona przedsiębiorczość mieszkańców
Wszyscy jesteśmy potrzebni sobie – sąsiedzkie formy samopomocy	1. Aktywna społecznie i zawodowo społeczność Targowisk	1.1. Aktywizacja społeczna i kulturalna mieszkańców 1.3. Aktywizacja i integracja młodzieży 1.4. Zapewniona opieka dla seniorów
Biblioteka seniorom	1. Aktywna społecznie i zawodowo społeczność Targowisk	1.1. Aktywizacja społeczna i kulturalna mieszkańców 1.4. Zapewniona opieka dla seniorów

Źródło: Opracowanie własne

4. Zasada komplementarności międzyokresowej – polega na ocenie działań rewitalizacyjnych zrealizowanych w latach 2007-2013 oraz na zachowaniu ciągłości programowej. Wybrane do





realizacji działania, chociaż nowe, w pewnej mierze stanowią już podjęte działania i inicjatywy we wcześniejszym okresie.

5. Zasada komplementarności proceduralno-instytucjonalnej – oznacza konieczność zaprojektowania systemu zarządzania programem rewitalizacji, który pozwoli na efektywne współdziałanie na jego rzecz różnych instytucji oraz wzajemne uzupełnianie się i spójność procedur.

Zasada ta została spełniona poprzez zaprojektowanie kompleksowego systemu zarządzania LPR. Struktura zarządzania LPR składać się będzie z następujących komórek – wójt gminy, zespół ds. rewitalizacji. Szczegółowy opis struktury zarządzania realizacją LPR przedstawiony został w kolejnym rozdziale IX.

6. Zasada komplementarności źródeł finansowania oznacza, że przedsięwzięcia rewitalizacyjne są komplementarne po kącie źródeł finansowania. Planowane do realizacji przedsięwzięcia uwzględniają ich finansowanie z różnych źródeł wzajemnie się dopełniających. Uwzględnione jest finansowanie ze źródeł publicznych (krajowych, unijnych, środków własnych) oraz prywatnych bez ryzyka podwójnego finansowania.

Przedsięwzięcia infrastrukturalne finansowane z EFRR są komplementarne z priorytetami inwestycyjnymi EFS i powiązane z realizacją celów w zakresie włączenia społecznego i walki z ubóstwem, a także przyczyniają się do zwiększenia możliwości znalezienia zatrudnienia.

7. Zasada koncentracji – oznacza prowadzenie działań rewitalizacyjnych na terenach o istotnym znaczeniu dla rozwoju gminy, obejmujących całość lub część obszaru zdegradowanego w miejscach szczególnej koncentracji negatywnych zjawisk.

Wszystkie planowane działania rewitalizacyjne zlokalizowane są na obszarze rewitalizacji i są kierowane do grup szczególnie narażonych na działanie zjawisk kryzysowych. Działania te są skoncentrowane terytorialnie.



VII. INDYKATYWNE RAMY FINANSOWE

W procesie wdrażania przedsięwzięć rewitalizacyjnych kluczowa jest dywersyfikacja źródeł finansowania. Finansowanie z różnych źródeł (komplementarność finansowa) sprawia, że realizacja przedsięwzięć rewitalizacyjnych będzie efektywna i bezpieczna (zwiększa szanse na powodzenie i pełną realizację założeń). Dywersyfikacja źródeł finansowania daje możliwość korzystania zarówno z funduszy komercyjnych, jak i niekomercyjnych. Przedsięwzięcia rewitalizacyjne mogą być realizowane przez różnorodne grupy podmiotów tj. przez podmioty z sektora publicznego, prywatnego i pozarządowego.

Do pierwszego rodzaju źródeł finansowania (tj. komercyjnych) zalicza się przede wszystkim kredyty, pożyczki, obligacje komunalne. Ponadto wskazuje się, że niektóre działania mogą być wspierane przez środki własne przedsiębiorstw i innych podmiotów prywatnych i pozarządowych. Na etapie realizacji zapisów LPR bardzo istotna jest współpraca różnych podmiotów gwarantująca powodzenie wdrażanych projektów/przedsięwzięć rewitalizacyjnych.

Wspomniany drugi rodzaj obejmuje źródła niekomercyjne. Wśród nich największe znaczenie mają środki własne budżetu gminy, fundusze europejskie, środki budżetu państwa. Należy wspomnieć o tym, że fundusze europejskie są wyposażone w dedykowane działania, które można wykorzystać planując i realizując działania rewitalizacyjne.

Poniższa tabela prezentuje przedsięwzięcia rewitalizacyjne wraz z wartością, okresem realizacji oraz źródłami finansowania.





LOKALNY PROGRAM REWITALIZACJI GMINY MIEJSCE PIASTOWE NA LATA 2017-2023

Tabela 41. Udział środków finansowych z różnych źródeł w realizacji poszczególnych przedsięwzięć rewitalizacyjnych

Nazwa przedsięwzięcia	Źródła finansowania	Środki unijne w %			Budżet państwa w %	Środki własne (publiczne lub prywatne) w %	Środki unijne w zł			Budżet państwa w zł	Środki własne (publiczne lub prywatne) w zł
		EFS	EFR	EFRR			EFS	EFRR	EFRR		
Rewitalizacja zabytkowego obiektu podworcowego wraz z jego otoczeniem w Targowiskach	Regionalny Program Operacyjny dla Województwa Podkarpackiego na lata 2014-2020. Priorytet VI, Działanie 6.3. Rewitalizacja przestrzeni regionalnej – nabór dla MOF. Budżet gminy Miejsce Piastowe.	-	95%	-	-	5%	-	1 900 000,00	-	-	100 000,00
		-	-	-	-	-	-	-	-	-	-
Rewitalizacja parku podworskiego w Targowiskach	Regionalny Program Operacyjny dla Województwa Podkarpackiego na lata 2014-2020. Priorytet VI, Działanie 6.3. Rewitalizacja przestrzeni regionalnej – nabór dla MOF. Budżet gminy Miejsce Piastowe.	-	95%	-	-	5%	-	950 000,00	-	-	150 000,00
		-	-	-	-	-	-	-	-	-	-
Budowa wiaty widokowej wraz z infrastrukturą turystyczną na terenie leśnym w Targowiskach	Poddziałanie 19.2. „Wsparcie na wdrażanie operacji w ramach strategii rozwoju lokalnego kierowanego przez społeczność” objętego Programem Rozwoju Obszarów Wiejskich na lata 2014-2020 w zakresie Rozwoju infrastruktury turystycznej i/lub rekreacyjnej i/lub kulturalnej. Budżet gminy Miejsce Piastowe.	-	-	16%	-	84%	-	-	400 000,00	-	2 100 000,00
		-	-	-	-	-	-	-	-	-	-





LOKALNY PROGRAM REWITALIZACJI GMINY MIEJSCE PIASTOWE NA LATA 2017-2023

Nazwa przedsięwzięcia	Źródła finansowania	Środki unijne w %		Budżet państwa w %	Środki własne (publiczne lub prywatne) w %	Środki unijne w zł			Budżet państwa w zł	Środki własne (publiczne lub prywatne) w zł
		EFS	EFRR			EFROW	EFS	EFRR		
Turystyczny projekt młodzieżowy	GRANT w ramach poddziałania 19.2. „Wsparcie na wdrażanie operacji w ramach strategii rozwoju lokalnego kierowanego przez społeczność” objętego Programem Rozwoju Obszarów Wiejskich na lata 2014-2020 w zakresie.	-	100%	-	-	-	-	12 400,00	-	-
Aktywizacja zawodowa osób wykluczonych szansą na powrót i godne życie	Działanie 7.1. – Poprawa sytuacji osób bezrobotnych na rynku pracy - projekty konkursowe. Regionalny Program Operacyjny dla Województwa Podkarpackiego na lata 2014-2020. Budżet gminy Miejsce Piastowe.	85%	-	-	15%	119 000,00	-	-	-	21 000,00
Wszyscy jesteśmy potrzebni sobie – sąsiedzkie formy samopomocy	Działanie 8.3 Zwiększenie dostępu do usług społecznych. Regionalny Program Operacyjny dla Województwa Podkarpackiego na lata 2014-2020. Budżet gminy Miejsce Piastowe.	85%	-	-	15%	127 500,00	-	-	-	22 500,00
Biblioteka seniorom	GRANT w ramach poddziałania 19.2. „Wsparcie na wdrażanie operacji w ramach strategii rozwoju lokalnego	-	100%	-	-	-	-	30 000,00	-	-



LOKALNY PROGRAM REWITALIZACJI GMINY MIEJSCE PIASTOWE NA LATA 2017-2023

Nazwa przedsięwzięcia	Źródła finansowania	Środki unijne w %		Budżet państwa w %	Środki własne (publiczne lub prywatne) w %	Środki unijne w zł			Budżet państwa w zł	Środki własne (publiczne lub prywatne) w zł	
		EFS	EFR			EFRR	EFROW	EFS			EFRR
	kierowanego przez społeczność" objętego Programem Rozwoju Obszarów Wiejskich na lata 2014-2020 w zakresie.										
	Budżet Gminy Miastowe.										
Łącznie		4%	48%	7%	41%	245 500,00	2 850 000,00	442 400,00	0,00	2 393 500,00	

Źródło: Opracowanie własne



VIII. MECHANIZMY WŁĄCZENIA MIESZKAŃCÓW, PRZEDSIĘBIORCÓW I INNYCH PODMIOTÓW ORAZ GRUP AKTYWNYCH NA TERENIE GMINY W PROCES REWITALIZACJI

VIII.1. PODSTAWOWE ZAŁOŻENIA PARTYCYPACJI

8.1.1. Podstawowe założenia partycypacji

Ustawa o rewitalizacji³ wyraźnie zaznacza, że przeprowadzanie zarówno prac wstępnych, jak i samej rewitalizacji powinno zachodzić w sposób jawny, przejrzysty, z aktywnym udziałem interesariuszy – poprzez opiniowanie – uczestnictwo w konsultacjach i w pracach nad programem rewitalizacji.

Również „Instrukcja dotycząca przygotowania projektów rewitalizacyjnych w ramach Regionalnego Programu Operacyjnego dla Województwa Podkarpackiego na lata 2014-2020 oraz preferencji dla projektów mających na celu przywrócenia ład przestrzennego”⁴ podkreśla, że partycypacja społeczna nie powinna ograniczać się jedynie do informacji i konsultacji podejmowanych przez władze lokalne, ale także dążyć do współdecydowania i kontroli obywatelskiej. Wiąże się to z włączaniem obywateli na każdym możliwym stopniu tworzenia programów rewitalizacji i realizacji działań w nich opisanych. Dzięki temu możliwe jest stworzenie efektywnego, bo odpowiadającego na potrzeby i oczekiwania interesariuszy, programu rewitalizacji.

Program rewitalizacji został dopasowany do potrzeb lokalnej społeczności dzięki przeprowadzeniu pogłębionej diagnozy, która uwzględniała perspektywy różnych grup wiekowych, a także dzięki przeprowadzonym warsztatom. Część projekcyjna programu opracowywana była w dużej mierze przez interesariuszy, co skutkowało będzie pozytywnym nastawieniem do działań realizowanych w ramach poszczególnych projektów. Aktywny udział różnych grup interesariuszy przewiduje się także w etapach wdrażania i monitorowania Lokalnego Programu Rewitalizacji. W przyszłości partycypacja będzie miała charakter kontroli obywatelskiej.

8.1.2. Główne zasady partycypacji w ramach projektu

Podczas opracowywania Lokalnego Programu Rewitalizacji przyjęto następujące zasady dotyczące organizacji i przebiegu partycypacji społecznej:

1. Zaangażowanie społeczności przez cały czas trwania projektu,
2. Włączenie w proces rewitalizacji różnych grup interesariuszy,
3. Równouprawnienie wszystkich uczestników konsultacji,
4. Dwustronny przepływ informacji – koncentracja na dojrzałych formach partycypacji (współdecydowanie i kontrola obywatelska),
5. Wieloaspektowość partycypacji,
6. Jawność przebiegu partycypacji oraz jej efektów,
7. Responsywność i dopasowanie form oraz treści partycypacji do potrzeb interesariuszy.

8.1.3. Główne zasady partycypacji w ramach projektu

³ Ustawa z dnia 9 października 2015 r. o rewitalizacji (Dz. U. poz. 1777)

⁴ Instrukcja dotycząca przygotowania projektów rewitalizacyjnych w ramach Regionalnego Programu Operacyjnego dla Województwa Podkarpackiego na lata 2014-2020 oraz preferencji dla projektów mających na celu przywrócenia ład przestrzennego, Wersja 1.2, Urząd Marszałkowski Województwa Podkarpackiego w Warszawie, Warszawa 2016



Wieloaspektowość procesu rewitalizacji rodzi potrzebę aktywnego udziału wszystkich grup interesariuszy w jego planowaniu. Co do obszaru rewitalizacji różne osoby i podmioty mają różne potrzeby, preferencje, różne oczekiwania i punkty widzenia. Zaplanowano organizację prac nad Lokalnym Programem Rewitalizacji w sposób umożliwiający aktywne włączenie się grup interesariuszy:

- różnych grup mieszkańców (rodziny z dziećmi, młodzież, seniorzy, osoby zagrożone wykluczeniem społecznym),
- przedstawicieli jednostek samorządu terytorialnego i ich jednostek organizacyjnych (m.in. szkół i przedszkoli, ZGRP, GOPS),
- przedsiębiorców i pracodawców,
- działaczy organizacji pozarządowych (w tym działających w sferze kultury, sportu oraz działających na rzecz dziedzictwa historycznego i tradycji lokalnych),
- przedstawicieli kościołów i związków wyznaniowych.

Szczególną uwagę przywiązywać się będzie do aktywnego udziału bezpośrednich odbiorców działań na obszarze rewitalizacji, a więc mieszkańców, właścicieli, zarządców i użytkowników wieczystych nieruchomości oraz przedsiębiorców prowadzących działalność na tym terenie. Rewitalizacja wyznaczonego obszaru będzie miała znaczenie dla rozwoju całej gminy, toteż partycypacja będzie mieć charakter otwarty.

VIII.2. TECHNIKI I NARZĘDZIA PARTYCYPACYJNE ORAZ DZIAŁANIA AKTYWIZACYJNE

1.2.1. Działania promocyjno-informacyjne

Informacje o postępach prac nad Lokalnym Programem Rewitalizacji były na bieżąco publikowane na stronie internetowej Urzędu Gminy Miejsce Piastowe – www.miejscepiastowe.pl.

Niezbędnym etapem przygotowawczym do partycypacji społecznej w przygotowywaniu i wdrażaniu Lokalnego Programu Rewitalizacji jest rozpowszechnianie informacji dotyczących procesu rewitalizacji i zachęcenie mieszkańców do aktywnego udziału w pracach. Dzięki nowoczesnemu kanałowi komunikacji jakim jest m.in. internet zwiększono zasięg działań informacyjno-promocyjnych – pozwoliło to dotrzeć do większej liczby mieszkańców.


1.2.2. Badania społeczne

W dniach od 30 stycznia do 17 marca 2017 r. przeprowadzone zostało badanie opinii mieszkańców gminy. Zrealizowano je poprzez metodę mixed-mode, która łączy techniki ankiet papierowych (SAQ) oraz internetowych do samodzielnego wypełnienia (CAVI).

Trafność postawionej diagnozy zależy w dużym stopniu od opinii i preferencji mieszkańców. Zebranie ankiet umożliwia także weryfikację i uzupełnienie otrzymanych danych. Wybór obszaru zdegradowanego i do rewitalizacji w dużej mierze wyniknął z uzyskanych w ankietach odpowiedzi. Badanie opinii lokalnych społeczności wytwarza pozytywne nastawienie do samego procesu rewitalizacji i przeprowadzanych w jego ramach prac. Ankiety do samodzielnego wypełnienia pozwoliły na uzyskanie rzeczywistych opinii lokalnej społeczności, bez efektu ankietarskiego, którego ryzyko występuje przy angażowaniu w przeprowadzanie badania ankietów. Dzięki zastosowaniu ankiet internetowych respondenci mogli podzielić się opinią w dogodnym dla nich miejscu i czasie. Dodatkowo, ankiety internetowe wiążą się ze zwiększonym poczuciem anonimowości, co zwiększa poziom szczerości w udzielanych odpowiedziach.

1.2.3. Spotkanie konsultacyjne nr 1 – warsztat diagnostyczny

Warsztat diagnostyczny odbył się 30 marca 2017 r. w godzinach 13.00 – 15.30 w obiekcie Dziennego Domu Senior-WIGOR. Podczas spotkania zaprezentowano etapy prac nad Lokalnym Programem





Rewitalizacji, i podstawowe informacje o samym procesie rewitalizacji. Pokazano również wstępne wyniki diagnozy opierające się zarówno na analizie danych zastanych, jak i opracowaniu badań ankietowych. Uczestnicy warsztatów zostali poproszeni o wskazanie obszarów zdegradowanych oraz kolejności według której powinny być poddane procesowi rewitalizacji, a następnie o wskazanie obszarów do rewitalizacji i scharakteryzowaniu ich pod względem funkcji, jaką pełnią oraz pod względem ich potencjałów.

Warsztaty diagnostyczne są formą jakościowego badania potrzeb i preferencji społeczności lokalnych, pokrewną metodologią action research. Technika ta ma charakter partycypacyjny i aktywizujący, wykorzystuje efekt synergii, zwiększonej motywacji i poczucia bezpieczeństwa uczestników warsztatów. Przeprowadzenie spotkania umożliwiło uzupełnienie analiz o dane jakościowe. Warsztaty miały charakter otwarty, co pozwoliło na zestawienie różnych punktów widzenia.

1.2.4. Spotkanie konsultacyjne nr 2 – warsztat strategiczny

Warsztat strategiczny odbył się 10 kwietnia 2017 r. w godzinach 13.00 – 15.30 w Domu Ludowym w miejscowości Targowiska. Stanowił on kontynuację prac podjętych podczas warsztatu diagnostycznego. Na spotkaniu pojawiły się także osoby nieobecne na wcześniejszym spotkaniu, dlatego przypomniano podstawowe informacje o procesie rewitalizacji. Ponadto zaprezentowano wynik poprzedniego warsztatu i analiz opartych o dane zastane – wyznaczony obszar zdegradowany i do rewitalizacji. Przedstawiono problemy występujące na tym terenie w sferach: społecznej, gospodarczej, środowiskowej, przestrzenno-funkcjonalnej i technicznej. Uczestnicy warsztatów zostali następnie poproszeni o określenie wizji obszaru w 2023 r. oraz działań, jakie należy podjąć, by wizję zrealizować. Działania te przyporządkowywane były do poszczególnych sfer rewitalizacji: społecznej, gospodarczej, technicznej, środowiskowej oraz przestrzenno-funkcjonalnej. Na zakończenie spotkania zaprezentowano uczestnikom kartę projektów i poinformowano o możliwości wypełnienia w formie papierowej lub elektronicznej.

Dzięki pracy grupowej swoją opinią mogli podzielić się uczestnicy o różnych punktach widzenia, co wpłynęło na weryfikację pojedynczo zgłaszanych propozycji oraz końcowe wypracowanie konsensusu. Warsztaty przyczyniły się także do aktywizacji interesariuszy rewitalizacji. Dzięki warsztatom finalna część Lokalnego Programu Rewitalizacji – wizja obszaru i projekty do realizacji są efektem wypracowanym przez mieszkańców. Prace odbywały się w partnerstwie między władzami samorządowymi a obywatelami.

1.2.5. Konsultacje społeczne – zgłaszanie uwag on-line i papierowo

W dniach 30.03-14.04.2017 r. odbyły się konsultacje społeczne obszaru rewitalizacji. Uwagi można było zgłaszać on-line poprzez zakładkę „Rewitalizacja” na stronie internetowej gminy, korespondencyjnie za pomocą poczty elektronicznej, a także bezpośrednio w Urzędzie Gminy. Informacje o konsultacjach zostały opublikowane na stronie www gminy. W ramach ww. form nie wpłynęła żadna uwaga.

VIII.3. ETAP WDRAŻANIA I OCENY LOKALNEGO PROGRAMU REWITALIZACJI

Wdrażanie, monitoring oraz ocena Lokalnego Programu Rewitalizacji będzie realizowana z możliwie najszerszym udziałem interesariuszy, którzy będą źródłem pełnej informacji o sytuacji społeczno-gospodarczej oraz o zmianach, które zaszły na podobszarach rewitalizacji. Związane jest to przede wszystkim z koniecznością powodzenia realizacji przedsięwzięć rewitalizacyjnych w długookresowej perspektywie, zwłaszcza w przypadku ograniczenia możliwości finansowania niektórych z nich.

Na powyższym etapie przewidywane są otwarte spotkania z interesariuszami procesu rewitalizacji, a także sprawozdania partnerów z realizacji przedsięwzięć rewitalizacyjnych. Jednocześnie planowane jest badanie ankietowe opinii społecznej na temat realizowanych projektów i efektów ich wdrażania.



IX. SYSTEM REALIZACJI (WDRAŻANIA) PROGRAMU REWITALIZACJI

Zarządzanie Lokalnym Programem Rewitalizacji jest zadaniem trudnym i skomplikowanym. Ma na to wpływ duża liczba partnerów uczestniczących w jego realizacji oraz multidyscyplinarny charakter przedsięwzięć, które zostały przewidziane do realizacji.

Skuteczna realizacja Lokalnego Programu Rewitalizacji będzie prowadzona w oparciu o następujące zasady:

1. **Kompleksowość** – realizacja działań i projektów wieloaspektowo, z perspektywy całej gminy; zasada jest weryfikowana na poziomie programu, a nie pojedynczych projektów.
2. **Koncentracja terytorialna** – LPR realizowany jest na wskazanym obszarze kryzysowym, który charakteryzuje się szczególnymi warunkami w skali gminy. Jednocześnie zachowana jest koncentracja środków na zadania priorytetowe o największych korzyściach społecznych.
3. **Komplementarność** – projekty realizowane w ramach różnych działań i priorytetów wzajemnie się uzupełniają; inwestycje publiczne są realizowane równoległe z projektami wspierającymi i towarzyszącymi partnerów zewnętrznych.
4. **Partnerstwo** – do realizacji LPR włączają się partnerzy społeczni, gospodarczy i instytucjonalni. Warunkiem skutecznego partnerstwa jest otwarta i ciągła komunikacja.
5. **Współpraca** – współdziałanie wewnątrz komórek i jednostek organizacyjnych LPR, pomiędzy partnerami publicznymi, społecznymi i prywatnymi; realizacja zasady dotyczy zarówno ustalania priorytetów, realizacji projektów, jak i mierzenia ich efektów.
6. **Stały monitoring** realizacji programu rewitalizacji i jego ewaluacja.

Główne strony współpracy przy wdrażaniu programu rewitalizacji:

1. Poszczególne wydziały Urzędu Gminy w Miejscu Piastowym oraz jego jednostki organizacyjne.
2. Zarządy spółdzielni i wspólnot mieszkaniowych wchodzących w skład obszaru rewitalizacji.
3. Beneficjenci zewnętrzni odpowiadający za realizację projektów rewitalizacyjnych tj. instytucje kultury, instytucje polityki społecznej, organizacje samorządu gospodarczego, fundacje i stowarzyszenia, lokalni przedsiębiorcy, parafie, osoby prywatne.
4. Mieszkańcy obszaru rewitalizacji.
5. Inni interesariusze Lokalnego Programu Rewitalizacji.

Głównym celem wdrażania LPR jest budowanie partnerstwa między koordynatorem procesu – Urzędem Gminy w Miejscu Piastowym a innymi podmiotami publicznymi oraz prywatnymi i pozarządowymi działającymi w gminie. Właściwe zarządzanie wdrażaniem wymaga przyjęcia odpowiednich rozwiązań organizacyjnych prezentowanych poniżej.



IX.1. PODMIOTY ODPOWIEDZIALNE ZA WDRAŻANIE LOKALNEGO PROGRAMU REWITALIZACJI

Dla sprawnego wdrażania i monitorowania Lokalnego Programu Rewitalizacji zostanie powołany zespół ds. rewitalizacji (projektowy). Będzie on stanowił organ pomocniczy wójta gminy Miejsce Piastowe do podejmowania decyzji w sprawie wdrażania „Lokalnego Programu Rewitalizacji Gminy Miejsce Piastowe na lata 2017 – 2020”.

Zespół będzie się składał z przedstawicieli władz Urzędu Gminy oraz interesariuszy procesu rewitalizacji. Do głównych zadań zespołu należało będzie przede wszystkim koordynowanie wszystkich działań związanych z wdrażaniem programu, bieżąca ocena i monitorowanie procesu rewitalizacji, reagowanie na wszystkie pojawiające się problemy i wdrażanie środków zaradczych. Ponadto zespół ds. rewitalizacji będzie odpowiadał za informacje i promocję wszystkich działań rewitalizacyjnych, będzie czynnie współpracował z osobami wdrażającymi projekty infrastrukturalne i społeczne w miejscowości Targowiska.

We współpracy przy wdrażaniu Lokalnego Programu Rewitalizacji kluczowa jest komunikacja dwustronna: gmina – mieszkańcy, niewystarczające jest jedynie informowanie lokalnej społeczności, konieczne jest umożliwienie zainteresowanym aktywnego udziału na każdym etapie procesu rewitalizacji. Realizacja tego założenia nastąpi w ramach zespołu ds. rewitalizacji, w skład którego wejdą:

- Wójt gminy Miejsce Piastowe – będzie to osoba odpowiedzialna za wdrożenie zapisów LPR. Do głównych zadań będzie należało:
 - zwoływanie spotkań,
 - nadzór nad przebiegiem prac i wdrażaniem LPR,
 - akceptowanie rezultatów cząstkowych i końcowych,
 - rozwiązywanie bieżących i przeciwdziałanie potencjalnym problemom,
 - podejmowanie decyzji o zmianie LPR,
 - reprezentowanie projektu na zewnątrz i promowanie celów, koncepcji, rozwiązań i rezultatów.
- Konsultanci ds. rewitalizacji – będzie to trzon zespołu. W jego skład wejdą przedstawiciele władz gminy tj. zastępca wójta, sekretarz gminy i skarbnik. Zespół może się składać wyłącznie z pracowników następujących komórek organizacyjnych gminy: Biura Funduszy Pomocowych, Referatu Gospodarki Przestrzennej i Inwestycyjnej, Gminnego Ośrodka Kultury oraz Gminnego Ośrodka Pomocy Społecznej. Przewiduje się powołanie 4 konsultantów: 1 z Biura Funduszy Pomocowych, 1 z Referatu Gospodarki Przestrzennej i Inwestycyjnej, 1 z Gminnego Ośrodka Kultury oraz 1 z Gminnego Ośrodka Pomocy Społecznej. Do ich zadań należeć będzie:
 - Działalność informacyjno-promocyjna;
 - Przyjmowanie propozycji przedsięwzięć rewitalizacyjnych od interesariuszy procesu rewitalizacji według zasad ustalonych przez zespół;
 - Monitorowanie i ocena stopnia (prowadzenie audytów) realizacji Lokalnego Programu Rewitalizacji. Audyty będą przeprowadzane w pierwszym kwartale kolejnego roku począwszy od 2018 i będą obejmowały całość działań wykonanych w roku poprzednim;
 - Nadzór nad realizacją przedsięwzięć rewitalizacyjnych zawartych w dokumencie, w tym także monitorowanie ich wdrażania;
 - Wnioskowanie do wójta gminy Miejsce Piastowe i Rady Gminy Miejsce Piastowe o uzasadnione zmiany w treści LPR;
 - Sporządzenie raportu końcowego na zakończenie horyzontu czasowego Lokalnego Programu Rewitalizacji;



- Sołtys Targowisk, jako lider miejscowości, w której zlokalizowany jest obszar rewitalizacji. Głównym zadaniem lidera jest zapewnienie rozwoju wsi, dlatego zasadnym jest włączenie go w proces rewitalizacji. Do pozostałych zadań sołtysa w ramach zespołu ds. rewitalizacji należą:
 - uczestniczenie w spotkaniach zespołu i reprezentowanie na nich lokalnej społeczności;
 - prowadzenie konsultacji i spotkań z mieszkańcami Targowisk w celu pozyskania ich opinii, a także informowaniu ich o działalności zespołu.

IX.2. PRZEDSIĘWZIĘCIA REWITALIZACYJNE

Podstawowymi instrumentami wdrażania LPR są kluczowe przedsięwzięcia, które zostały wyłonione w procesie partycypacji społecznej na etapie programowania.

Zakłada się, że przedsięwzięcia będą finansowane przez poszczególne podmioty ze sfery publicznej, prywatnej i pozarządowej – poszczególnych wnioskodawców przedsięwzięć ujętych w programie. Współfinansowanie przedsięwzięć rewitalizacyjnych przez podmioty z trzech sektorów (publicznego, prywatnego i pozarządowego) będzie wyrazem partnerstwa.

Realizacja projektów będzie również finansowana ze środków UE, jak i środków z funduszy celowych. Zróżnicowanie i zachowanie niezależności źródeł finansowania jest niezbędne w poprawnym zarządzaniu i realizacji projektów rewitalizacyjnych. Za pozyskiwanie informacji dotyczących konkursów organizowanych w ramach programów krajowych, RPO Województwa Podkarpackiego oraz przygotowanie wniosków o dofinansowanie i ich realizację będą odpowiedzialni indywidualnie poszczególni właściciele (wnioskodawcy) przedsięwzięć, znajdujących się w Lokalnym Programie Rewitalizacji.

Wsparcie ekspertów zewnętrznych w przygotowaniu projektów, dokumentacji oraz wniosków aplikacyjnych o współfinansowanie przedsięwzięć z środków zewnętrznych będzie następowało w drodze nawiązywanej indywidualnie współpracy (na własną odpowiedzialność i własny koszt) przez poszczególnych właścicieli (wnioskodawców) przedsięwzięć, znajdujących się w LPR.

Planowane przedsięwzięcia rewitalizacyjne obejmują całą perspektywę czasową LPR. Poniżej prezentowany jest harmonogram realizacji poszczególnych przedsięwzięć rewitalizacyjnych.

Tabela 42 Harmonogram realizacji przedsięwzięć rewitalizacyjnych

	2017	2018	2019	2020	2021	2022	2023
Rewitalizacja zabytkowego obiektu podworcowego wraz z jego otoczeniem w Targowiskach		X	X				
Rewitalizacja parku podworskiego w Targowiskach		X	X				
Budowa wieży widokowej wraz z infrastrukturą turystyczną na terenie leśnym w Targowiskach						X	X
Turystyczny projekt młodzieżowy	X						
Aktywizacja zawodowa osób wykluczonych szansą na powrót i godne życie				X			
Wszyscy jesteśmy potrzebni sobie – sąsiedzkie formy samopomocy				X	X		
Biblioteka Seniorom				X			

Źródła: Opracowanie własne



X. SYSTEM MONITORINGU I OCENY SKUTECZNOŚCI DZIAŁAŃ ORAZ SYSTEM WPROWADZENIA MODYFIKACJI W REAKCJI NA ZMIANY W OTOCZENIU PROGRAMU

Monitorowanie skuteczności działań rewitalizacyjnych jest konieczne z punktu widzenia osiągnięcia celów rewitalizacji, jak również zachowywania efektywności wykorzystania środków finansowych. System monitoringu będzie również wspomagał koordynację działań, ułatwiał zarządzanie nimi oraz wspierał budowanie opartego na odpowiedzialności partnerstwa różnych podmiotów. Podstawą do opracowania systemu monitoringu jest logika interwencji, w której ponoszone nakłady umożliwiają wypracowanie określonych produktów, które z kolei przekładają się mają na rezultaty (skutki bezpośrednie dla bezpośrednich odbiorców) oraz oddziaływanie (skutki długookresowe o bardziej uniwersalnym zasięgu).

Lokalny Program Rewitalizacji podlega ocenie pod względem aktualności jego założeń, a także postępu realizacji przedsięwzięć rewitalizacyjnych. Monitoring Programu ma na celu wykrywanie nieprawidłowości oraz podejmowanie działań naprawczych. Odpowiedni system monitorowania i ewaluacji Programu Rewitalizacji zapobiega ewentualnej dezaktualizacji jego założeń. Ocena skuteczności Programu nastąpi w oparciu o wartości wskaźników, które zostały przyjęte jako mierniki przeprowadzania procesu rewitalizacji. Wskaźniki wykorzystane w celu monitorowania procesu rewitalizacji powinny spełniać następujące warunki:

- Trafności – czyli dostosowanie wskaźnika do charakteru przedsięwzięcia i oczekiwanych rezultatów jego realizacji;
- Mierzalności – powinny być wyrażone w wartościach liczbowych, umożliwiając ich weryfikację;
- Wiarygodności – czyli takie zdefiniowanie wskaźnika, które nie powoduje trudności z jego weryfikacją;
- Dostępności – powinny być łatwe do wygenerowania.

Badanie efektów wdrażania nastąpi na podstawie dwóch rodzajów wskaźników – wskaźnika produktu oraz rezultatu. Wskaźniki wyróżniono zgodnie z metodologią badania efektów wdrażania stosowaną przy tworzeniu dokumentów o charakterze strategicznym oraz programowym. Wskaźniki produktu odnoszą się do wszystkich produktów, które powstały w trakcie realizowania programu oraz w rezultacie wydatkowania przyznanych środków. Mierzony jest w jednostkach rzeczowych. Natomiast wskaźnik rezultatu dotyczy efektów działań, które nastąpiły po zakończeniu i w wyniku realizowania programu. Informuje o zmianach jakie nastąpiły w wyniku wcielenia w życie danego przedsięwzięcia. W poniższej tabeli zestawiono wskaźniki produktu projektów planowanych do realizacji w ramach procesu rewitalizacji, a także wskaźniki rezultatu w celu monitoringu realizacji przedsięwzięć rewitalizacyjnych.

Tabela 43 Wskaźniki monitoringu LPR i przedsięwzięć

Cel strategiczny	Wskaźnik	Rodzaj	Wartość bazowa	Wartość docelowa	Źródło
1. Aktywna społecznie i zawodowo społeczność Targowisk	Liczba osób korzystających z zasiłków pomocy społecznej w 2016 roku z powodu ubóstwa na 100 mieszkańców	Rezultatu	1,52	1,19%	Gminny Ośrodek Pomocy Społecznej
	Liczba organizacji pozarządowych w gminie Miejsce Piastowe w roku 2016	Rezultatu	3	4	Krajowy Rejestr Sądowy



Cel strategiczny	Wskaźnik	Rodzaj	Wartość bazowa	Wartość docelowa	Źródło
2. Funkcjonalne i bezpieczne przestrzenie publiczne	Liczba stwierdzonych przestępstw ogółem w przeliczeniu na 100 osób wg faktycznego miejsca zamieszkania	Rezultatu	0	10	Komenda Powiatowa Policji
3. Wykorzystany potencjał techniczny	Liczba aktywnych czytelników bibliotek (co najmniej jedno wypożyczenie w ciągu ostatnich 12 m-cy) w przeliczeniu na 100 mieszkańców	Rezultatu	9,9	11,39	Gminna Biblioteka Publiczna
	Liczba osób korzystających z zajęć stałych w bibliotece w przeliczeniu na 100 mieszkańców	Rezultatu	16,94	19,48	Gminna Biblioteka Publiczna
4. Wzrost aktywności gospodarczej	Liczba osób korzystających z zasiłków pomocy społecznej w 2016 roku z powodu bezrobocia na 100 mieszkańców	Rezultatu	1,16	1,04	Gminny Ośrodek Pomocy Społecznej

Źródło: Opracowanie własne

Wskaźniki oddziaływania to długofalowe skutki podjętych interwencji i prowadzonych działań dla obszaru w szerszym kontekście czasowym i przestrzennym. Osiąganie wskaźników oddziaływania jest faktycznie poza kontrolą instytucji wdrażających program. Jest to spowodowane tym, że poza realizowanymi przedsięwzięciami istnieje wiele czynników makrospołecznych i makroekonomicznych, które mają wpływ na ogólną sytuację w programie tj. jego strukturę demograficzną, system gospodarowania i strukturę gospodarki, dochody ludności i tym podobne.

Monitoring i ocena realizowanych działań pozwolą na wprowadzanie koniecznych korekt w przypadku stwierdzenia nieprawidłowości oraz zmian zachodzących w społeczności lokalnej i przestrzeni. Zmiany mogą wynikać bezpośrednio z wyników monitoringu. Wnioskować o nie mogą także członkowie Zespołu Projektowego, jeśli zmiany te wynikają z uwarunkowań zewnętrznych. Każda zmiana Lokalnego Programu Rewitalizacji wymaga jednak zatwierdzenia przez uchwałę Rady Gminy.

Monitorowanie metodą jakościową będzie odbywało się za pomocą danych jakościowych mierzących skuteczność prowadzonych działań, tj. systematycznym prowadzeniu badań społecznych (wywiadów, spotkań) z odbiorcami rewitalizacji.

W ramach LPR będą prowadzone audyty, które pozwolą na ocenę stopnia jego realizacji oraz sformułowanie rekomendacji zawierających możliwe kierunki zmian (zgodnie z wynikami oceny). Za przeprowadzenie audytów będzie odpowiadał wójt gminy. Będą one dokonywane w pierwszym kwartale każdego roku poczynając od roku 2018.

Narzędziami monitoringu i ewaluacji LPR będą także okresowe otwarte spotkania organizowane przez Urząd Gminy dla wszystkich zainteresowanych podmiotów, a także sprawozdania partnerów rewitalizacji dotyczące realizowanych przez nich przedsięwzięć rewitalizacyjnych.





Okresowe sprawozdania dotyczące realizacji LPR będą przedkładane do akceptacji wójtowi oraz zamieszczane na stronie internetowej i BIP Urzędu Gminy.

W przypadku zaistnienia potrzeby aktualizacji zespół zgłosi wniosek do wójta, a ten przedłoży projekt do uchwalenia przez Radę Gminy. W proces aktualizacji LPR będą zaangażowani wszyscy interesariusze rewitalizacji, którzy będą informowani na bieżąco o przebiegu procesu wdrażania i monitoringu LPR. Aktualizacja programu zostanie dokonana zgodnie z obowiązującymi w danym momencie wytycznymi oraz regulacjami prawnymi.

Materiał zebrany w procedurze monitoringu będzie podstawą do przeprowadzenia oceny (ewaluacji) skuteczności działań rewitalizacyjnych zarówno po ich zakończeniu (ewaluacja ex-post), jak również w wyznaczonych momentach jej realizacji (ewaluacja mid-term).

Ocena (ewaluacja) procesu rewitalizacji jest sformalizowaną oceną stopnia osiągnięcia celów rewitalizacji w danej chwili i będzie dokonywana w oparciu o odpowiednio zaplanowane badania społeczno-ekonomiczne, które będą dotyczyły w szczególności następujących kryteriów:

- skuteczności i efektywności procesu rewitalizacji,
- użyteczności, trwałości i trafności osiągniętych rezultatów.

Do oceny będą miały zastosowanie oparte na wytycznych Komisji Europejskiej poniższe kryteria:

- trafność (ang. relevance) – czy cele rewitalizacji odpowiadają potrzebom beneficjentów (różnych grup mieszkańców, przedsiębiorców)?
- efektywność (ang. efficiency) – czy działania rewitalizacyjne są racjonalne z ekonomicznego punktu widzenia? Czy ponoszone koszty są proporcjonalne do osiągniętych efektów?
- skuteczność (ang. effectiveness) – czy wdrażanie działań rewitalizacyjnych przyczynia się do realizacji założonych celów strategicznych?
- użyteczność (ang. utility) – czy realizacja działań rewitalizacyjnych przyczynia się do lepszego zaspokojenia potrzeb beneficjentów i rozwiązywania zidentyfikowanych problemów? Czy beneficjenci faktycznie korzystają z efektów działań? Czy pojawiają się niepożądane, negatywne efekty uboczne realizowanych działań?
- trwałość (ang. sustainability) – czy pozytywne skutki działań rewitalizacyjnych mają charakter stały? Czy efekty działań będą trwałe?



Procedura monitorowania i oceny:

Tabela 44 Kroki w procedurze monitorowania i oceny

1.	Pozyskiwanie i dokumentowanie danych	Zakres monitoringu
2.	Gromadzenie danych i ich weryfikacja	
3.	Porównywanie danych ze wskaźników z zakładanymi wartościami planowanymi (o ile zostały określone)	
4.	Przeprowadzenie badań opinii mieszkańców, opracowanie raportów	
5.	Opracowanie wniosków na podstawie wskaźników monitoringu oraz badań opinii	Zakres oceny
6.	Udostępnienie wniosków z oceny	
7.	Weryfikacja i aktualizacja programu, w tym działań rewitalizacyjnych	Wykorzystanie wyników oceny
8.	Przeprowadzenie konsultacji społecznych w ramach aktualizacji programu	
9.	Realizacja działań rewitalizacyjnych określonych w programie	

Źródło: Opracowanie własne

Organem odpowiedzialnym za wprowadzanie modyfikacji w reakcji na zmiany w otoczeniu jest Rada Gminy Miejsce Piastowe, która będzie to czyniła to na wniosek wójta. Wójt może wystąpić z wnioskiem podjętym na skutek analizy raportów opracowywanych okresowo na podstawie wyników monitoringu LPR i sytuacji w gminie.

Jeżeli w wyniku przeprowadzonej oceny stopnia realizacji LPR, stwierdzone zostanie osiągnięcie celów rewitalizacji, Rada Gminy powinna uchylić uchwałę w sprawie LPR w całości albo w części, z własnej inicjatywy albo na wniosek wójta. Jednakże program nie może być uchylony w wymaganym okresie zachowania trwałości produktów będących wynikiem zrealizowanych przedsięwzięć w ramach dofinansowania z środków RPO Województwa Podkarpackiego lub programów krajowych.



XI. STRATEGICZNA OCENA ODDZIAŁYWANIA NA ŚRODOWISKO

Program posiada pozytywną opinię sanitarną Państwowego Wojewódzkiego Inspektora Sanitarnego w Rzeszowie – opinia znak SNZ.9020.1.198.2017.BW z dnia 06.07.2017 r., oraz pozytywną decyzję Regionalnego Dyrektora Ochrony Środowiska w Rzeszowie w sprawie odstąpienia od przeprowadzenia strategicznej oceny oddziaływania na środowisko – pismo znak WOOŚ.410.1.222.2017.AP.2 z dnia 28.07.2017 r.





SPIS TABEL

Tabela 1. Liczba ludności gminy Miejsce Piastowe w 2016 roku	5
Tabela 2. Wskaźnik obciążenia demograficznego i współczynnik feminizacji dla gminy Miejsce Piastowe w 2016 roku	5
Tabela 3. Liczba bezrobotnych w 2016 roku w gminie Miejsce Piastowe.....	6
Tabela 4. Liczba osób korzystających z zasiłków pomocy społecznej w 2016 roku według przyczyn na 100 mieszkańców w gminie Miejsce Piastowe.....	8
Tabela 5. Liczba złożonych wniosków programu „Rodzina 500+” w 2016 roku w gminie Miejsce Piastowe	10
Tabela 6. Liczba przestępstw w 2016 roku w gminie Miejsce Piastowe w przeliczeniu na 100 mieszkańców	13
Tabela 7. Liczba wydanych "Niebieskich Kart" w 2016 roku w przeliczeniu na 100 mieszkańców w gminie Miejsce Piastowe	14
Tabela 8. Liczba uczniów uczących się w szkołach w gminie Miejsce Piastowe w roku szkolnym 2016.....	15
Tabela 9. Liczba komputerów z dostępem do internetu w szkołach w gminie Miejsce Piastowe w roku szkolnym 2016.....	16
Tabela 10. Liczba organizacji pozarządowych w gminie Miejsce Piastowe w roku 2016	16
Tabela 11. Frekwencja w wyborach samorządowych w 2014 r.	17
Tabela 12. Liczba uczestników zajęć stałych w GOK w gminie Miejsce Piastowe w roku 2016.....	19
Tabela 13. Liczba czytelników i uczestników zajęć stałych w przeliczeniu na 100 mieszkańców w gminie Miejsce Piastowe w 2016 roku	20
Tabela 14. Zestawienie gruntów w gminie Miejsce Piastowe stan na 10.02.2017 r.	23
Tabela 15. Powierzchnia terenów zieleni w gminie Miejsce Piastowe w roku 2016	24
Tabela 16. Liczba budynków podłączonych do wodociągów i kanalizacji w gminie Miejsce Piastowe w roku 2016.....	24
Tabela 17. Liczba budynków podłączonych do sieci gazowej w gminie Miejsce Piastowe w roku 2016.....	26
Tabela 18. Długość dróg do remontu w gminie Miejsce Piastowe – dane z roku 2016.....	28
Tabela 19. Zabytki w gminie Miejsce Piastowe – dane na rok 2016.....	28
Tabela 20. Liczba podmiotów gospodarki narodowej i podatników prowadzących działalność gospodarczą w gminie Miejsce Piastowe w 2016 roku	30
Tabela 21. Masa eternitu i azbestu w gminie Miejsce Piastowe w 2016 roku.....	32
Tabela 22. Formy ochrony przyrody na terenie gminy	34
Tabela 23. Wystandaryzowanie wskaźników według poszczególnych sfer	47
Tabela 24. Wskaźniki referencyjne dla gminy Miejsce Piastowe	51
Tabela 25. Zidentyfikowane problemy na obszarze zdegradowanym i rewitalizacji	52
Tabela 26. Zidentyfikowane potencjały na obszarze zdegradowanym i rewitalizacji.....	54
Tabela 26. Opis powiązań Studium Uwarunkowań i Kierunków Zagospodarowania Przestrzennego Gminy Miejsce Piastowe z Lokalnym Programem Rewitalizacji.....	58
Tabela 27. Struktura celów strategicznych i operacyjnych w poszczególnych podsystemach	62
Tabela 28. Kierunki działań oraz przypisane zjawiska kryzysowe i potencjały do celu strategicznego 1	63
Tabela 29. Kierunki działań oraz przypisane zjawiska kryzysowe i potencjały do celu strategicznego 2	64
Tabela 30. Kierunki działań oraz przypisane zjawiska kryzysowe i potencjały do celu strategicznego 2	65
Tabela 31. Kierunki działań oraz przypisane zjawiska kryzysowe i potencjały do celu strategicznego 3	66





Tabela 32. Przedsięwzięcie rewitalizacyjne nr 1	68
Tabela 33. Przedsięwzięcie rewitalizacyjne nr 2	70
Tabela 34. Przedsięwzięcie rewitalizacyjne nr 3	71
Tabela 35. Przedsięwzięcie rewitalizacyjne nr 4	72
Tabela 36. Przedsięwzięcie rewitalizacyjne nr 5	76
Tabela 37. Przedsięwzięcie rewitalizacyjne nr 6	77
Tabela 38. Przedsięwzięcie rewitalizacyjne nr 7	78
Tabela 39. Komplementarność projektów rewitalizacyjnych z celami LPR.....	81
Tabela 40. Udział środków finansowych z różnych źródeł w realizacji poszczególnych przedsięwzięć rewitalizacyjnych	84
Tabela 41. Harmonogram realizacji przedsięwzięć rewitalizacyjnych	92
Tabela 42. Wskaźniki monitoringu LPR i przedsięwzięć	93
Tabela 43. Kroki w procedurze monitorowania i oceny.....	96

SPIS WYKRESÓW

Wykres 1. Płeć respondentów.....	37
Wykres 2. Wiek respondentów	37
Wykres 3. Status zawodowy respondentów	38
Wykres 4. Miejsce zamieszkania	38
Wykres 5. Ogólna ocena życia w gminie	39
Wykres 6. Wskazanie najpoważniejszych problemów społecznych Gminy Miejsce Piastowe	39
Wykres 7. W których sołectwach występują państwa zdaniem problemy społeczne	40
Wykres 8. W których sołectwach występują państwa zdaniem problemy środowiskowe.....	40
Wykres 9. W których sołectwach występują państwa zdaniem problemy gospodarcze.....	41
Wykres 10. W których sołectwach występują państwa zdaniem problemy przestrzenno-funkcjonalne gminy.....	42
Wykres 11. W których sołectwach występują państwa zdaniem problemy techniczne budynków gminy	43
Wykres 12. Wskazanie grup społecznych, które powinny być głównymi odbiorcami działań rewitalizacyjnych w gminie Miejsce Piastowe	44

SPIS RYSUNKÓW

Rysunek 1. Liczba osób bezrobotnych oraz liczba osób bezrobotnych powyżej 12 miesięcy w przeliczeniu na 100 mieszkańców	7
Rysunek 2. Liczba osób bezrobotnych oraz liczba osób bezrobotnych bez wykształcenia średniego w przeliczeniu na 100 mieszkańców	7
Rysunek 3. Liczba osób korzystających z zasiłków pomocy społecznej w powodu niepełnosprawności w przeliczeniu na 100 mieszkańców.....	9
Rysunek 4. Liczba złożonych wniosków w ramach programu „Rodzina 500+” na pierwsze dziecko w przeliczeniu na 100 mieszkańców	11
Rysunek 5. Liczba przestępstw w przeliczeniu na 100 mieszkańców	14
Rysunek 6. Liczba wydanych „Niebieskich Kart” w przeliczeniu na 100 mieszkańców	15
Rysunek 7. Liczba organizacji pozarządowych w przeliczeniu na 100 mieszkańców	17
Rysunek 8. Frekwencja w wyborach samorządowych w 2014 r. (%)	18
Rysunek 9. Liczba osób korzystających z zajęć stałych w GOK w przeliczeniu na 100 mieszkańców ...	19
Rysunek 10. Liczba aktywnych czytelników bibliotek oraz osób korzystających z zajęć stałych w bibliotece w przeliczeniu na 100 mieszkańców	21
Rysunek 11. Granice gminy	22
Rysunek 12. Liczba odbiorców wody w gospodarstwach domowych indywidualnych w przeliczeniu na 100 mieszkańców.....	25





Rysunek 13. Liczba dostawców ścieków w gospodarstwach domowych indywidualnych w przeliczeniu na 100 mieszkańców.....	26
Rysunek 14. Liczba budynków podłączonych do sieci gazowniczej w przeliczeniu na 100 mieszkańców.....	27
Rysunek 15. Liczba podmiotów gospodarki narodowej i podatników prowadzących działalność gospodarczą w przeliczeniu na 100 mieszkańców.....	31
Rysunek 16. Masa azbestu zinwentaryzowanego oraz masa eternitu w przeliczeniu na 100 mieszkańców.....	33
Rysunek 17. Występowanie form ochrony przyrody na terenie gminy.....	34
Rysunek 18. Rozkład stężenia średniorocznego pyłu zawieszonego PM10, PM2.5, benzo(a)pirenu na terenie powiatu krośnieńskiego w 2016 roku.....	35
Rysunek 18. Obszar zdegradowany i rewitalizacji na tle gminy.....	50
Rysunek 19. Struktura rezultatów LPR.....	61
Rysunek 20. Schemat integrowania działań rewitalizacyjnych.....	80

PRZEWODNICZĄCY
RADY GMINY
Wiktor Skwara

