

**UCHWAŁA Nr XLVIII/.../2018
RADY GMINY MIEJSCE PIASTOWE**

z dnia 31 stycznia 2018 r.

w sprawie udzielenia pomocy finansowej dla Gminy Jedlicze.

Na podstawie art. 10 ust. 2, art. 18 ust. 2 pkt 12 ustawy z dnia 8 marca 1990 r. o samorządzie gminnym (Dz. U. z 2017 r. poz. 1875 z późn. zm.), art. 216 ust. 2 pkt 5 i art. 220 ust. 1 i 2 ustawy z dnia 27 sierpnia 2009 r. o finansach publicznych (Dz. U. z 2017 r. poz. 2077) uchwala się, co następuje:

§ 1. Gmina Miejsce Piastowe udzieli w 2018 roku pomocy finansowej w formie dotacji celowej dla Gminy Jedlicze w wysokości 10.000 zł (słownie: dziesięć tysięcy złotych) na wykonanie w 2018 roku zadania inwestycyjnego pn. "Przebudowa dr. gm. G114690R zlokalizowanej na dz. o nr. ew. 1264 w m. Jedlicze ul. Kolejowa".

§ 2. Szczegółowe warunki udzielenia pomocy finansowej, przeznaczenie i zasady rozliczenia środków, określone zostaną w umowie zawartej pomiędzy Gminą Miejsce Piastowe a Gminą Jedlicze.

§ 3. Wykonanie uchwały powierza się Wójtowi Gminy Miejsce Piastowe.

§ 4. Uchwała wchodzi w życie z dniem podjęcia.

*Pod względem
formalno-prawnym
nie budzi zastrzeżeń*

Mariusz Ślusarczyk
RADCA PRAWNY
Mariusz Ślusarczyk
Rz - K - 387

Uzasadnienie

do uchwały w sprawie udzielenia pomocy finansowej dla Gminy Jedlicze.

Na podstawie Uchwały Nr XIX/130/2016 Rady Gminy Miejsce Piastowe w sprawie wyrażenia zgody na zawarcie porozumienia w sprawie określenia zasad współpracy jednostek samorządu terytorialnego zlokalizowanych wzdłuż przebiegu linii kolejowej nr 108 i Województwa Podkarpackiego w zakresie realizacji inwestycji przy infrastrukturze kolejowej w ramach projektu pn. "Wojewódzki Fundusz Kolejowy" z dnia 14 marca 2016 r.

Gmina Miejsce Piastowe udzieli w roku 2018 pomocy finansowej dla Gminy Jedlicze na zadanie pn. "Przebudowa dr. gm. G114690R zlokalizowanej na dz. o nr. ew. 1264 w m. Jedlicze ul. Kolejowa".


WÓJT
mgr Marek Klara

**UCHWAŁA Nr XLVIII/.../2018
RADY GMINY MIEJSCE PIASTOWE**

z dnia 31 stycznia 2018 r.

w sprawie zmian w uchwale budżetowej na 2018 rok

Na podstawie art. 18 ust. 2 pkt 4 ustawy z dnia 8 marca 1990 r. o samorządzie gminnym (Dz. U. z 2017 r. poz. 1875 z późn. zm.), art. 211, art. 212, art. 214, art. 215, art. 216, art. 217, art. 235, art. 236, art. 237 ustawy z dnia 27 sierpnia 2009 r. o finansach publicznych (Dz. U. z 2017 r. poz. 2077), uchwała się co następuje:

§1. 1. Wprowadza się zmiany w planach dochodów budżetowych:
 zwiększa się dochody bieżące o kwotę 147.641 zł
 zwiększa się dochody majątkowe o kwotę 344.982 zł

Dział	Rozdział	Paragraf	Treść	Zmiana
600			Transport i łączność	13 029,00
	60004		Lokalny transport zbiorowy	0,00
		2057	Dotacje celowe w ramach programów finansowanych z udziałem środków europejskich oraz środków, o których mowa w art. 5 ust. 3 pkt 5 lit. a i b ustawy, lub płatności w ramach budżetu środków europejskich, realizowanych przez jednostki samorządu terytorialnego (RPO - Rozwój transportu niskoemisyjnego na obszarze Miejskiego Obszaru Funkcjonalnego Krosno)	5 018,00
		6257	Dotacje celowe w ramach programów finansowych z udziałem środków europejskich oraz środków, o których mowa w art. 5 ust. 3 pkt 5 lit. a i b ustawy, lub płatności w ramach budżetu środków europejskich, realizowanych przez jednostki samorządu terytorialnego (RPO - Rozwój transportu niskoemisyjnego na obszarze Miejskiego Obszaru Funkcjonalnego Krosno)	700 386,00
		6258	Dotacje celowe w ramach programów finansowych z udziałem środków europejskich oraz środków, o których mowa w art. 5 ust. 3 pkt 5 lit. a i b ustawy, lub płatności w ramach budżetu środków europejskich, realizowanych przez jednostki samorządu terytorialnego (RPO - Rozwój transportu niskoemisyjnego na obszarze Miejskiego Obszaru Funkcjonalnego Krosno)	- 705 404,00
	60014		Drogi publiczne powiatowe	13 029,00
		2320	Dotacje celowe otrzymane z powiatu na zadania bieżące realizowane na podstawie porozumień (umów) między jednostkami samorządu terytorialnego (Powiat Krośnieński - zimowe utrzymanie chodników przy drogach powiatowych)	13 029,00

Pod względem
formalno-prawnym
nie budzi zastrzeżeń

MARIUSZ ŚLUSARCZYK
RADCA PRAWNY
Mariusz Ślusarczyk
Rz - K - 387

750		Administracja publiczna	29 594,00
	75023	Urzędy gmin (miast i miast na prawach powiatu)	0,00
	6257	Dotacje celowe w ramach programów finansowych z udziałem środków europejskich oraz środków, o których mowa w art. 5 ust. 3 pkt 5 lit. a i b ustawy, lub płatności w ramach budżetu środków europejskich, realizowanych przez jednostki samorządu terytorialnego (LGD - Plac Św. Michała Archaniola - zagospodarowanie działki w centrum Miejsca Piastowego poprzez budowę infrastruktury turystycznej i rekreacyjnej)	156 742,00
	6258	Dotacje celowe w ramach programów finansowych z udziałem środków europejskich oraz środków, o których mowa w art. 5 ust. 3 pkt 5 lit. a i b ustawy, lub płatności w ramach budżetu środków europejskich, realizowanych przez jednostki samorządu terytorialnego (LGD - Utwardzenie placu obok Urzędu Gminy)	- 156 742,00
	75095	Pozostała działalność	29 594,00
	2008	Dotacje celowe w ramach programów finansowanych z udziałem środków europejskich oraz środków, o których mowa w art.5 ust.1 pkt 3 oraz ust. 3 pkt 5 i 6 ustawy, lub płatności w ramach budżetu środków europejskich, z wyłączeniem dochodów klasyfikowanych w paragrafie 205 (Program Operacyjny -Pomoc techniczna 2014-2020 - Program rewitalizacji Gminy Miejsce Piastowe - zwrot za 2017)	25 155,00
	2009	Dotacje celowe w ramach programów finansowanych z udziałem środków europejskich oraz środków, o których mowa w art.5 ust.1 pkt 3 oraz ust. 3 pkt 5 i 6 ustawy, lub płatności w ramach budżetu środków europejskich, z wyłączeniem dochodów klasyfikowanych w paragrafie 205 (Program Operacyjny -Pomoc techniczna 2014-2020 - Program rewitalizacji Gminy Miejsce Piastowe - zwrot za 2017)	4 439,00
801		Oświata i wychowanie	350 000,00
	80101	Szkoły podstawowe	350 000,00
	6257	Dotacje celowe w ramach programów finansowych z udziałem środków europejskich oraz środków, o których mowa w art. 5 ust. 3 pkt 5 lit. a i b ustawy, lub płatności w ramach budżetu środków europejskich, realizowanych przez jednostki samorządu terytorialnego (RPO - "Termomodernizacja obiektów użyteczności publicznej w miejscowościach: Głowienka, Wrocanka i Zalesie w Gminie Miejsce Piastowe" zwrot za 2017)	350 000,00
900		Gospodarka komunalna i ochrona środowiska	100 000,00
	90002	Gospodarka odpadami	100 000,00
	0490	Wpływy z innych lokalnych opłat pobieranych przez	100 000,00

		jednostki samorządu terytorialnego na podstawie odrębnych ustaw (wywóz odpadów komunalnych)	
	6257	Dotacje celowe w ramach programów finansowych z udziałem środków europejskich oraz środków, o których mowa w art. 5 ust. 3 pkt 5 lit. a i b ustawy, lub płatności w ramach budżetu środków europejskich, realizowanych przez jednostki samorządu terytorialnego (RPO - "Budowa, rozbudowa, przebudowa i wyposażenie punktów selektywnej zbiórki odpadów komunalnych na obszarze Miejskiego Obszaru Funkcjonalnego Krosno")	232 000,00
	6258	Dotacje celowe w ramach programów finansowych z udziałem środków europejskich oraz środków, o których mowa w art. 5 ust. 3 pkt 5 lit. a i b ustawy, lub płatności w ramach budżetu środków europejskich, realizowanych przez jednostki samorządu terytorialnego (RPO - "Budowa, rozbudowa, przebudowa i wyposażenie punktów selektywnej zbiórki odpadów komunalnych na obszarze Miejskiego Obszaru Funkcjonalnego Krosno")	- 232 000,00
	90005	Ochrona powietrza atmosferycznego i klimatu	0,00
	6257	Dotacje celowe w ramach programów finansowych z udziałem środków europejskich oraz środków, o których mowa w art. 5 ust. 3 pkt 5 lit. a i b ustawy, lub płatności w ramach budżetu środków europejskich, realizowanych przez jednostki samorządu terytorialnego (RPO - "Instalacja systemów energii odnawialnej dla gospodarstw domowych z terenu gminy Miejsce Piastowe i gminy Chorkówka")	4 009 537,00
	6258	Dotacje celowe w ramach programów finansowych z udziałem środków europejskich oraz środków, o których mowa w art. 5 ust. 3 pkt 5 lit. a i b ustawy, lub płatności w ramach budżetu środków europejskich, realizowanych przez jednostki samorządu terytorialnego (RPO - "Instalacja systemów energii odnawialnej dla gospodarstw domowych z terenu gminy Miejsce Piastowe i gminy Chorkówka")	- 4 009 537,00
		Razem:	492 623,00

1. Szczegółowy podział dochodów przedstawia tabela nr 1

2. Dokonuje się zmian w wydatkach budżetowych w działach, rozdziałach klasyfikacji budżetowej:

Dział	Rozdział	Nazwa	Plan	Z tego															
				Wydatki bieżące	z tego:										Wydatki majątkowe	z tego:			
					wydatki jednostek budżetowych	z tego:		dotacje na zadania bieżące	świadczenia na rzecz osób fizycznych	wydatki na programy finansowane z udziałem środków, o których mowa w art. 5 ust. 1 pkt 2 i 3	wydatki z tytułu poręczeń i gwarancji	obsługa długu	inwestycje i zakupy inwestycyjne	w tym:					
						wynagrodzenia i składki od nich naliczane	wydatki związane z realizacją ich statutowych zadań							na programy finansowane z udziałem środków, o których mowa w art. 5 ust. 1 pkt 2 i 3,		zakup i objęcie akcji i udziałów oraz wniesienie wkładów do spółek prawa handlowego.			
1	2	4	5	6	7	8	9	10	11	12	13	14	15	16	17	18			
10		Rolnictwo i leśnictwo	przed zmianą	1021100	21100	21100	0	21100	0	0	0	0	0	0	1000000	1000000	0	0	
			zmniejszenie	0	0	0	0	0	0	0	0	0	0	0	0	0	0	0	
			zwiększenie	20000	0	0	0	0	0	0	0	0	0	0	0	20000	20000	0	0
			po zmianach	1041100	21100	21100	0	21100	0	0	0	0	0	0	0	1020000	1020000	0	0
1010		Infrastruktura wodociągowa i sanitacyjna wsi	przed zmianą	1007000	7000	7000	0	7000	0	0	0	0	0	0	1000000	1000000	0	0	
			zmniejszenie	0	0	0	0	0	0	0	0	0	0	0	0	0	0	0	
			zwiększenie	20000	0	0	0	0	0	0	0	0	0	0	0	20000	20000	0	0
			po zmianach	1027000	7000	7000	0	7000	0	0	0	0	0	0	0	1020000	1020000	0	0
6050	Wydatki inwestycyjne jednostek budżetowych	przed zmianą	350000	0	0	0	0	0	0	0	0	0	0	0	350000	350000	0	0	
		zmniejszenie	0	0	0	0	0	0	0	0	0	0	0	0	0	0	0		
		zwiększenie	20000	0	0	0	0	0	0	0	0	0	0	0	20000	20000	0	0	
		po zmianach	370000	0	0	0	0	0	0	0	0	0	0	0	370000	370000	0	0	
800		Transport i łączność	przed zmianą	2157000	317000	257000	10000	247000	60000	0	0	0	0	0	1840000	1840000	830000	0	
			zmniejszenie	-732896	-16408	-16408	0	-16408	0	0	0	0	0	0	-716290	-716290	-706290	0	
			zwiększenie	1329319	18633	13029	0	13029	0	0	0	0	5904	0	0	1310386	1310386	700386	0
			po zmianach	2753623	319527	253623	10000	243623	60000	0	5904	0	0	0	0	2434096	2434096	824096	0
60004		Lokalny transport zbiorowy	przed zmianą	890000	80000	0	0	0	60000	0	0	0	0	0	830000	830000	830000	0	
			zmniejszenie	-706290	0	0	0	0	0	0	0	0	0	0	-706290	-706290	-706290	0	
			zwiększenie	706290	5904	0	0	0	0	0	5904	0	0	0	0	700386	700386	700386	0
			po zmianach	890000	85904	0	0	0	0	60000	0	5904	0	0	0	824096	824096	824096	0
4307	Zakup usług pozostałych	przed zmianą	0	0	0	0	0	0	0	0	0	0	0	0	0	0	0		
		zmniejszenie	0	0	0	0	0	0	0	0	0	0	0	0	0	0	0		
		zwiększenie	5018	5018	0	0	0	0	0	0	0	5018	0	0	0	0	0		
		po zmianach	5018	5018	0	0	0	0	0	0	0	5018	0	0	0	0	0		
4309	Zakup usług pozostałych	przed zmianą	0	0	0	0	0	0	0	0	0	0	0	0	0	0	0		
		zmniejszenie	0	0	0	0	0	0	0	0	0	0	0	0	0	0	0		
		zwiększenie	886	886	0	0	0	0	0	0	0	886	0	0	0	0	0		
		po zmianach	886	886	0	0	0	0	0	0	0	886	0	0	0	0	0		
6057	Wydatki inwestycyjne jednostek budżetowych	przed zmianą	0	0	0	0	0	0	0	0	0	0	0	0	0	0	0		
		zmniejszenie	0	0	0	0	0	0	0	0	0	0	0	0	0	0	0		
		zwiększenie	700386	0	0	0	0	0	0	0	0	0	0	0	700386	700386	700386		
		po zmianach	700386	0	0	0	0	0	0	0	0	0	0	0	700386	700386	700386		
8058	Wydatki inwestycyjne jednostek budżetowych	przed zmianą	705404	0	0	0	0	0	0	0	0	0	0	705404	705404	705404	0		
		zmniejszenie	-705404	0	0	0	0	0	0	0	0	0	0	0	-705404	-705404	-705404		

			zwiększenie	0	0	0	0	0	0	0	0	0	0	0	0	0	0
			po zmianach	0	0	0	0	0	0	0	0	0	0	0	0	0	0
		6059	Wydatki inwestycyjne jednostek budżetowych	przed zmianą	124598	0	0	0	0	0	0	0	0	124598	124598	124598	0
				zmniejszenie	-888	0	0	0	0	0	0	0	0	-888	-888	-888	0
				zwiększenie	0	0	0	0	0	0	0	0	0	0	0	0	0
				po zmianach	123710	0	0	0	0	0	0	0	0	123710	123710	123710	0
		60014	Drogi publiczne powiatowe	przed zmianą	0	0	0	0	0	0	0	0	0	0	0	0	0
				zmniejszenie	0	0	0	0	0	0	0	0	0	0	0	0	0
				zwiększenie	13029	13029	13029	0	13029	0	0	0	0	0	0	0	0
				po zmianach	13029	13029	13029	0	13029	0	0	0	0	0	0	0	0
		4210	Zakup materiałów i wyposażenia	przed zmianą	0	0	0	0	0	0	0	0	0	0	0	0	0
				zmniejszenie	0	0	0	0	0	0	0	0	0	0	0	0	0
				zwiększenie	3029	3029	3029	0	3029	0	0	0	0	0	0	0	0
				po zmianach	3029	3029	3029	0	3029	0	0	0	0	0	0	0	0
		4300	Zakup usług pozostałych	przed zmianą	0	0	0	0	0	0	0	0	0	0	0	0	0
				zmniejszenie	0	0	0	0	0	0	0	0	0	0	0	0	0
				zwiększenie	10000	10000	10000	0	10000	0	0	0	0	0	0	0	0
				po zmianach	10000	10000	10000	0	10000	0	0	0	0	0	0	0	0
		60018	Drogi publiczne gminna	przed zmianą	1222000	212000	212000	10000	202000	0	0	0	0	1010000	1010000	0	0
				zmniejszenie	-26406	-16406	-16406	0	-16406	0	0	0	0	-10000	-10000	0	0
				zwiększenie	610000	0	0	0	0	0	0	0	0	610000	610000	0	0
				po zmianach	1805594	195594	195594	10000	185594	0	0	0	0	1610000	1610000	0	0
		4210	Zakup materiałów i wyposażenia	przed zmianą	66500	69500	66500	0	69500	0	0	0	0	0	0	0	0
				zmniejszenie	-16406	-16406	-16406	0	-16406	0	0	0	0	0	0	0	0
				zwiększenie	0	0	0	0	0	0	0	0	0	0	0	0	0
				po zmianach	53094	53094	53094	0	53094	0	0	0	0	0	0	0	0
		6050	Wydatki inwestycyjne jednostek budżetowych	przed zmianą	1000000	0	0	0	0	0	0	0	0	1000000	1000000	0	0
				zmniejszenie	0	0	0	0	0	0	0	0	0	0	0	0	0
				zwiększenie	600000	0	0	0	0	0	0	0	0	600000	600000	0	0
				po zmianach	1600000	0	0	0	0	0	0	0	0	1600000	1600000	0	0
		6060	Wydatki na zakupy inwestycyjne jednostek budżetowych	przed zmianą	10000	0	0	0	0	0	0	0	0	10000	10000	0	0
				zmniejszenie	-10000	0	0	0	0	0	0	0	0	-10000	-10000	0	0
				zwiększenie	0	0	0	0	0	0	0	0	0	0	0	0	0
				po zmianach	0	0	0	0	0	0	0	0	0	0	0	0	0
		6300	Dofinansowanie na pomoc finansową udzielaną między jednostkami samorządu terytorialnego na dofinansowanie własnych zadań inwestycyjnych i zakupów inwestycyjnych	przed zmianą	0	0	0	0	0	0	0	0	0	0	0	0	0
				zmniejszenie	0	0	0	0	0	0	0	0	0	0	0	0	0
				zwiększenie	10000	0	0	0	0	0	0	0	0	0	0	0	0
				po zmianach	10000	0	0	0	0	0	0	0	0	10000	10000	0	0
		750	Administracja publiczna	przed zmianą	5810665	5380665	5137085	4122344	1014741	0	243580	0	0	430000	430000	246334	0
				zmniejszenie	-156742	0	0	0	0	0	0	0	0	-156742	-156742	-156742	0
				zwiększenie	156742	0	0	0	0	0	0	0	0	156742	156742	156742	0
				po zmianach	5810665	5380665	5137085	4122344	1014741	0	243580	0	0	430000	430000	246334	0
		75023	Urzędy gmin (miast i miast na prawach powiatu)	przed zmianą	4200000	3860000	3850600	3051000	799000	0	10000	0	0	430000	430000	246334	0
				zmniejszenie	-156742	0	0	0	0	0	0	0	0	-156742	-156742	-156742	0
				zwiększenie	156742	0	0	0	0	0	0	0	0	156742	156742	156742	0

			po zmianach	4290000	3860000	3850000	3051000	799000	0	10000	0	0	0	430000	430000	248334	0
		6057	Wydatki inwestycyjne jednostek budżetowych	przed zmianą	0	0	0	0	0	0	0	0	0	0	0	0	0
				zmniejszenie	0	0	0	0	0	0	0	0	0	0	0	0	0
				zwiększenie	156742	0	0	0	0	0	0	0	0	156742	156742	150742	0
				po zmianach	156742	0	0	0	0	0	0	0	0	156742	156742	156742	0
		6058	Wydatki inwestycyjne jednostek budżetowych	przed zmianą	156742	0	0	0	0	0	0	0	0	156742	156742	156742	0
				zmniejszenie	-156742	0	0	0	0	0	0	0	0	156742	156742	156742	0
				zwiększenie	0	0	0	0	0	0	0	0	0	-156742	-156742	-156742	0
				po zmianach	0	0	0	0	0	0	0	0	0	0	0	0	0
756			Różne rozliczenia	przed zmianą	370000	370000	370000	0	370000	0	0	0	0	0	0	0	0
				zmniejszenie	0	0	0	0	0	0	0	0	0	0	0	0	0
				zwiększenie	140000	140000	109000	0	109000	0	31000	0	0	0	0	0	0
				po zmianach	510000	510000	479000	0	479000	0	31000	0	0	0	0	0	0
		75814	Różne rozliczenia finansowe	przed zmianą	0	0	0	0	0	0	0	0	0	0	0	0	0
				zmniejszenie	0	0	0	0	0	0	0	0	0	0	0	0	0
				zwiększenie	140000	140000	109000	0	109000	0	31000	0	0	0	0	0	0
				po zmianach	140000	140000	109000	0	109000	0	31000	0	0	0	0	0	0
		3050	Zasądzone renty	przed zmianą	0	0	0	0	0	0	0	0	0	0	0	0	0
				zmniejszenie	0	0	0	0	0	0	0	0	0	0	0	0	0
				zwiększenie	31000	31000	0	0	0	0	31000	0	0	0	0	0	0
				po zmianach	31000	31000	0	0	0	0	31000	0	0	0	0	0	0
		4580	Pozostałe odsieki	przed zmianą	0	0	0	0	0	0	0	0	0	0	0	0	0
				zmniejszenie	0	0	0	0	0	0	0	0	0	0	0	0	0
				zwiększenie	21000	21000	21000	0	21000	0	0	0	0	0	0	0	0
				po zmianach	21000	21000	21000	0	21000	0	0	0	0	0	0	0	0
		4580	Kary i odszkodowania wypłacone na rzecz osób fizycznych	przed zmianą	0	0	0	0	0	0	0	0	0	0	0	0	0
				zmniejszenie	0	0	0	0	0	0	0	0	0	0	0	0	0
				zwiększenie	62000	62000	62000	0	62000	0	0	0	0	0	0	0	0
				po zmianach	62000	62000	62000	0	62000	0	0	0	0	0	0	0	0
		4610	Koszty postępowania sądowego i prokuratorskiego	przed zmianą	0	0	0	0	0	0	0	0	0	0	0	0	0
				zmniejszenie	0	0	0	0	0	0	0	0	0	0	0	0	0
				zwiększenie	26000	26000	26000	0	26000	0	0	0	0	0	0	0	0
				po zmianach	26000	26000	26000	0	26000	0	0	0	0	0	0	0	0
801			Oświata i wychowanie	przed zmianą	16058357	15558357	13908751	11466908	2441753	1143000	506606	0	0	500000	500000	0	0
				zmniejszenie	-374000	0	0	0	0	0	0	0	0	-374000	-374000	0	0
				zwiększenie	0	0	0	0	0	0	0	0	0	0	0	0	0
				po zmianach	15684357	15558357	13908751	11466908	2441753	1143000	506606	0	0	126000	126000	0	0
		80101	Szkoły podstawowe	przed zmianą	9179004	8679004	8342394	7329442	1012952	0	336610	0	0	500000	500000	0	0
				zmniejszenie	-374000	0	0	0	0	0	0	0	0	-374000	-374000	0	0
				zwiększenie	0	0	0	0	0	0	0	0	0	0	0	0	0
				po zmianach	8805004	8679004	8342394	7329442	1012952	0	336610	0	0	126000	126000	0	0
		8050	Wydatki inwestycyjne jednostek budżetowych	przed zmianą	500000	0	0	0	0	0	0	0	0	500000	500000	0	0
				zmniejszenie	-374000	0	0	0	0	0	0	0	0	500000	500000	0	0
				zwiększenie	0	0	0	0	0	0	0	0	0	-374000	-374000	0	0
				po zmianach	126000	0	0	0	0	0	0	0	0	126000	126000	0	0

852	Pomoc społeczna	przed zmianą	1618814	1585910	1031210	765570	265640	0	554700	0	0	0	32904	32904	0	0	
		zmniejszenie	-12600	-12600	0	0	0	0	-12600	0	0	0	0	0	0	0	0
		zwiększenie	22600	22600	10000	0	10000	12600	0	0	0	0	0	0	0	0	0
		po zmianach	1628814	1585910	1041210	765570	275640	12600	542100	0	0	0	0	32904	32904	0	0
85203	Ośrodki wsparcia	przed zmianą	130714	97810	97510	73770	23740	0	300	0	0	0	32904	32904	0	0	
		zmniejszenie	0	0	0	0	0	0	0	0	0	0	0	0	0	0	0
		zwiększenie	22600	22600	10000	0	10000	12600	0	0	0	0	0	0	0	0	0
		po zmianach	153314	120410	107510	73770	33740	12600	300	0	0	0	0	32904	32904	0	0
2310	Dotacje celowe przekazane gminie na zadania bieżące realizowane na podstawie porozumień (umów) między jednostkami samorządu terytorialnego	przed zmianą	0	0	0	0	0	0	0	0	0	0	0	0	0	0	
		zmniejszenie	0	0	0	0	0	0	0	0	0	0	0	0	0	0	
		zwiększenie	12600	12600	0	0	0	12600	0	0	0	0	0	0	0	0	0
		po zmianach	12600	12600	0	0	0	12600	0	0	0	0	0	0	0	0	0
4210	Zakup materiałów i wyposażenia	przed zmianą	5000	5000	5000	0	5000	0	0	0	0	0	0	0	0	0	
		zmniejszenie	0	0	0	0	0	0	0	0	0	0	0	0	0	0	
		zwiększenie	6000	6000	6000	0	6000	0	0	0	0	0	0	0	0	0	0
		po zmianach	11000	11000	11000	0	11000	0	0	0	0	0	0	0	0	0	0
4300	Zakup usług pozostałych	przed zmianą	15000	15000	15000	0	15000	0	0	0	0	0	0	0	0	0	
		zmniejszenie	0	0	0	0	0	0	0	0	0	0	0	0	0	0	
		zwiększenie	1000	1000	1000	0	1000	0	0	0	0	0	0	0	0	0	
		po zmianach	16000	16000	16000	0	16000	0	0	0	0	0	0	0	0	0	0
4430	Różne opłaty i składki	przed zmianą	0	0	0	0	0	0	0	0	0	0	0	0	0	0	
		zmniejszenie	0	0	0	0	0	0	0	0	0	0	0	0	0	0	
		zwiększenie	3000	3000	3000	0	3000	0	0	0	0	0	0	0	0	0	
		po zmianach	3000	3000	3000	0	3000	0	0	0	0	0	0	0	0	0	0
85214	Zasłki okresowe, celowe i pomoc w naturze oraz składki na ubezpieczenia emerytalne i rentowe	przed zmianą	260100	260100	2000	0	2000	0	267100	0	0	0	0	0	0	0	
		zmniejszenie	-12600	-12600	0	0	0	-12600	0	0	0	0	0	0	0	0	
		zwiększenie	0	0	0	0	0	0	0	0	0	0	0	0	0	0	
		po zmianach	256500	256500	2000	0	2000	0	254500	0	0	0	0	0	0	0	0
3110	Świadczenia społeczne	przed zmianą	267100	267100	0	0	0	0	267100	0	0	0	0	0	0	0	
		zmniejszenie	-12600	-12600	0	0	0	-12600	0	0	0	0	0	0	0	0	
		zwiększenie	0	0	0	0	0	0	0	0	0	0	0	0	0	0	
		po zmianach	254500	254500	0	0	0	0	254500	0	0	0	0	0	0	0	0
900	Gospodarka komunalna i ochrona środowiska	przed zmianą	11369692	3434692	3023692	1895000	1128892	400000	11000	0	0	0	7935000	7935000	6141537	0	
		zmniejszenie	-4450537	-100000	0	0	0	-100000	0	0	0	0	-4350537	-4350537	-4241537	0	
		zwiększenie	4550537	206000	206000	0	206000	0	0	0	0	0	4344537	4344537	4344537	0	
		po zmianach	11469692	3540692	3229692	1895000	1334692	300000	11000	0	0	0	7929000	7029000	6244537	0	
90002	Gospodarka odpadami	przed zmianą	1450000	1000000	590000	80000	519000	406000	1000	0	0	0	450000	450000	332000	0	
		zmniejszenie	-435000	-100000	0	0	0	-100000	0	0	0	0	-335000	-335000	-232000	0	
		zwiększenie	535000	200000	200000	0	200000	0	0	0	0	0	335000	335000	335000	0	
		po zmianach	1550000	1100000	790000	80000	719000	300000	1000	0	0	0	450000	450000	435000	0	
2310	Dotacje celowe przekazane gminie na zadania bieżące realizowane na podstawie porozumień (umów) między jednostkami samorządu terytorialnego	przed zmianą	400000	400000	0	0	0	400000	0	0	0	0	0	0	0	0	
		zmniejszenie	-100000	-100000	0	0	0	-100000	0	0	0	0	0	0	0	0	
		zwiększenie	0	0	0	0	0	0	0	0	0	0	0	0	0	0	
		po zmianach	300000	300000	0	0	0	300000	0	0	0	0	0	0	0	0	
4300	Zakup usług pozostałych	przed zmianą	500000	500000	500000	0	500000	0	0	0	0	0	0	0	0	0	

			zmniejszenie	0	0	0	0	0	0	0	0	0	0	0	0	0	0	0
			zwiększenie	200000	200000	200000	0	200000	0	0	0	0	0	0	0	0	0	0
			po zmianach	700000	700000	700000	0	700000	0	0	0	0	0	0	0	0	0	0
			przed zmianą	118000	0	0	0	0	0	0	0	0	0	0	0	0	0	0
		6050	Wydatki inwestycyjne jednostek budżetowych	zmniejszenie	-103000	0	0	0	0	0	0	0	0	118000	118000	0	0	0
			zwiększenie	0	0	0	0	0	0	0	0	0	0	-103000	-103000	0	0	0
			po zmianach	15000	0	0	0	0	0	0	0	0	0	0	0	0	0	0
			przed zmianą	0	0	0	0	0	0	0	0	0	0	15000	15000	0	0	0
		6057	Wydatki inwestycyjne jednostek budżetowych	zmniejszenie	0	0	0	0	0	0	0	0	0	0	0	0	0	0
			zwiększenie	232000	0	0	0	0	0	0	0	0	0	0	0	0	0	0
			po zmianach	232000	0	0	0	0	0	0	0	0	0	232000	232000	232000	0	0
			przed zmianą	232000	0	0	0	0	0	0	0	0	0	232000	232000	232000	0	0
		6058	Wydatki inwestycyjne jednostek budżetowych	zmniejszenie	-232000	0	0	0	0	0	0	0	0	232000	232000	232000	0	0
			zwiększenie	0	0	0	0	0	0	0	0	0	0	-232000	-232000	-232000	0	0
			po zmianach	0	0	0	0	0	0	0	0	0	0	0	0	0	0	0
			przed zmianą	100000	0	0	0	0	0	0	0	0	0	0	0	0	0	0
		6059	Wydatki inwestycyjne jednostek budżetowych	zmniejszenie	0	0	0	0	0	0	0	0	0	100000	100000	100000	0	0
			zwiększenie	103000	0	0	0	0	0	0	0	0	0	0	0	0	0	0
			po zmianach	203000	0	0	0	0	0	0	0	0	0	103000	103000	103000	0	0
			przed zmianą	6280000	0	0	0	0	0	0	0	0	0	0	0	0	0	0
		90005	Ochrona powietrza atmosferycznego i klimatu	zmniejszenie	-4009537	0	0	0	0	0	0	0	0	6280000	6280000	5809537	0	0
			zwiększenie	4009537	0	0	0	0	0	0	0	0	0	-4009537	-4009537	-4009537	0	0
			po zmianach	6280000	0	0	0	0	0	0	0	0	0	4009537	4009537	4009537	0	0
			przed zmianą	0	0	0	0	0	0	0	0	0	0	6280000	6280000	5809537	0	0
		6057	Wydatki inwestycyjne jednostek budżetowych	zmniejszenie	0	0	0	0	0	0	0	0	0	0	0	0	0	0
			zwiększenie	4009537	0	0	0	0	0	0	0	0	0	0	0	0	0	0
			po zmianach	4009537	0	0	0	0	0	0	0	0	0	4009537	4009537	4009537	0	0
			przed zmianą	4009537	0	0	0	0	0	0	0	0	0	4009537	4009537	4009537	0	0
		6058	Wydatki inwestycyjne jednostek budżetowych	zmniejszenie	-4009537	0	0	0	0	0	0	0	0	4009537	4009537	4009537	0	0
			zwiększenie	0	0	0	0	0	0	0	0	0	0	-4009537	-4009537	-4009537	0	0
			po zmianach	0	0	0	0	0	0	0	0	0	0	0	0	0	0	0
			przed zmianą	3186513	2010513	2000513	1815000	185513	0	10000	0	0	0	0	1158000	1158000	0	0
		90005	Pozostała działalność	zmniejszenie	-6000	0	0	0	0	0	0	0	0	-6000	-6000	0	0	0
			zwiększenie	6000	6000	6000	0	6000	0	0	0	0	0	0	0	0	0	0
			po zmianach	3186513	2016513	2006513	1815000	191513	0	10000	0	0	0	1150000	1150000	0	0	0
			przed zmianą	53609	53609	53609	0	53609	0	0	0	0	0	0	0	0	0	0
		4210	Zakup materiałów i wyposażenia	zmniejszenie	0	0	0	0	0	0	0	0	0	0	0	0	0	0
			zwiększenie	8000	6000	6000	0	6000	0	0	0	0	0	0	0	0	0	0
			po zmianach	59609	59609	59609	0	59609	0	0	0	0	0	0	0	0	0	0
			przed zmianą	156000	0	0	0	0	0	0	0	0	0	156000	156000	0	0	0
		6060	Wydatki na zakupy inwestycyjne jednostek budżetowych	zmniejszenie	-6000	0	0	0	0	0	0	0	0	-6000	-6000	0	0	0
			zwiększenie	0	0	0	0	0	0	0	0	0	0	0	0	0	0	0
			po zmianach	150000	0	0	0	0	0	0	0	0	0	0	0	0	0	0
			przed zmianą	56394446	43491049	25941803	19414532	6527271	3008009	13936246	0	0	605000	12903397	12903397	7217871	0	0
			zmniejszenie	-5726575	-129006	-16406	0	-16406	-100000	-12600	0	0	0	-5597569	-5597569	-5104569	0	0
			zwiększenie	6210198	387533	338029	0	338029	12600	31000	5904	0	0	5831665	5831665	5201665	0	0
			po zmianach	56887069	43749576	26263426	19414532	6848894	2920600	13954646	5904	0	605000	13137493	13137493	7314967	0	0

1. Szczegółowy podział wydatków przedstawia tabela nr 2

§ 2. Wydatki majątkowe na 2018 rok po zmianach przedstawia tabela nr 3

§ 3. 1. Dokonuje się zmian dotacji celowej:

- zmniejsza się dotację celową dla Gminy Miasto Krosno na składowanie odpadów komunalnych o kwotę 100.000,00 zł,
- zwiększa się dotację celową dla Gminy Miasto Krosno na pokrycie kosztów pobytu w schronisku o kwotę 12.600 zł
- zwiększa się dotację celową dla Gminy Jedlicze na zadanie pn. "Przebudowa dr. gm. G114690R zlokalizowanej na dz. o nr ew. 1264 w m. Jedlicze ul. Kolejowa" o kwotę 10.000 zł.

2. Dotacje udzielone z budżetu gminy podmiotom należącym i nie należącym do sektora finansów publicznych po zmianach przedstawia załącznik nr 1 do niniejszej uchwały.

§ 4. Traci moc uchwała Nr XLVI/304/2017 Rady Gminy Miejsce Piastowe z dnia 8 grudnia 2017 r. w sprawie zmian w uchwale budżetowej na 2018 rok.

§ 5. Wykonanie uchwały zleca się Wójtowi Gminy Miejsce Piastowe.

§ 6. Uchwała wchodzi w życie z dniem podjęcia i podlega ogłoszeniu w Dzienniku Urzędowym Województwa Podkarpackiego.

TABELA NR 1
DOCHODY BUDŻETOWE W PODZIALE NA JEDNOSTKI BUDŻETOWE

Nazwa jednostki: **Urząd Gminy w Miejscu Piastowym**

Dział	Rozdział	Paragraf	Treść	Przed zmianą	Zmiana	Po zmianie
600			Transport i łączność	717 404,00	13 029,00	730 433,00
	60004		Lokalny transport zbiorowy	705 404,00	0,00	705 404,00
		2057	Dotacje celowe w ramach programów finansowanych z udziałem środków europejskich oraz środków, o których mowa w art. 5 ust. 3 pkt 5 lit. a i b ustawy, lub płatności w ramach budżetu środków europejskich, realizowanych przez jednostki samorządu terytorialnego (RPO - Rozwój transportu niskoemisyjnego na obszarze Miejskiego Obszaru Funkcjonalnego Krosno)	0,00	5 018,00	5 018,00
		6257	Dotacje celowe w ramach programów finansowych z udziałem środków europejskich oraz środków, o których mowa w art. 5 ust. 3 pkt 5 lit. a i b ustawy, lub płatności w ramach budżetu środków europejskich, realizowanych przez jednostki samorządu terytorialnego (RPO - Rozwój transportu niskoemisyjnego na obszarze Miejskiego Obszaru Funkcjonalnego Krosno)	0,00	700 386,00	700 386,00
		6258	Dotacje celowe w ramach programów finansowych z udziałem środków europejskich oraz środków, o których mowa w art. 5 ust. 3 pkt 5 lit. a i b ustawy, lub płatności w ramach budżetu środków europejskich, realizowanych przez jednostki samorządu terytorialnego (RPO - Rozwój transportu niskoemisyjnego na obszarze Miejskiego Obszaru Funkcjonalnego Krosno)	705 404,00	- 705 404,00	0,00
	60014		Drogi publiczne powiatowe	0,00	13 029,00	13 029,00
		2320	Dotacje celowe otrzymane z powiatu na zadania bieżące realizowane na podstawie porozumień (umów) między jednostkami samorządu terytorialnego (Powiat Krośnieński - zimowe utrzymanie chodników przy drogach powiatowych)	0,00	13 029,00	13 029,00
750			Administracja publiczna	268 120,00	29 594,00	297 714,00
	75023		Urzędy gmin (miast i miast na prawach powiatu)	181 742,00	0,00	181 742,00

	6257	Dotacje celowe w ramach programów finansowych z udziałem środków europejskich oraz środków, o których mowa w art. 5 ust. 3 pkt 5 lit. a i b ustawy, lub płatności w ramach budżetu środków europejskich, realizowanych przez jednostki samorządu terytorialnego (LGD - Plac Św. Michała Archaniola - zagospodarowanie działki w centrum Miejsca Piastowego poprzez budowę infrastruktury turystycznej i rekreacyjnej)	0,00	156 742,00	156 742,00
	6258	Dotacje celowe w ramach programów finansowych z udziałem środków europejskich oraz środków, o których mowa w art. 5 ust. 3 pkt 5 lit. a i b ustawy, lub płatności w ramach budżetu środków europejskich, realizowanych przez jednostki samorządu terytorialnego (LGD - Plac Św. Michała Archaniola - zagospodarowanie działki w centrum Miejsca Piastowego poprzez budowę infrastruktury turystycznej i rekreacyjnej)	156 742,00	- 156 742,00	0,00
	75095	Pozostała działalność	0,00	29 594,00	29 594,00
	2008	Dotacje celowe w ramach programów finansowanych z udziałem środków europejskich oraz środków, o których mowa w art.5 ust.1 pkt 3 oraz ust. 3 pkt 5 i 6 ustawy, lub płatności w ramach budżetu środków europejskich, z wyłączeniem dochodów klasyfikowanych w paragrafie 205 (Program Operacyjny -Pomoc techniczna 2014-2020 - Program rewitalizacji Gminy Miejsce Piastowe - zwrot za 2017)	0,00	25 155,00	25 155,00
	2009	Dotacje celowe w ramach programów finansowanych z udziałem środków europejskich oraz środków, o których mowa w art.5 ust.1 pkt 3 oraz ust. 3 pkt 5 i 6 ustawy, lub płatności w ramach budżetu środków europejskich, z wyłączeniem dochodów klasyfikowanych w paragrafie 205 (Program Operacyjny -Pomoc techniczna 2014-2020 - Program rewitalizacji Gminy Miejsce Piastowe - zwrot za 2017)	0,00	4 439,00	4 439,00
801		Oświata i wychowanie	640 320,00	350 000,00	990 320,00
	80101	Szkoły podstawowe	29 000,00	350 000,00	379 000,00

	6257	Dotacje celowe w ramach programów finansowych z udziałem środków europejskich oraz środków, o których mowa w art. 5 ust. 3 pkt 5 lit. a i b ustawy, lub płatności w ramach budżetu środków europejskich, realizowanych przez jednostki samorządu terytorialnego (RPO - "Termomodernizacja obiektów użyteczności publicznej w miejscowościach: Głowienka, Wrocanka i Zalesie w Gminie Miejsce Piastowe" zwrot za 2017)	0,00	350 000,00	350 000,00
900		Gospodarka komunalna i ochrona środowiska	7 082 537,00	100 000,00	7 182 537,00
	90002	Gospodarka odpadami	1 232 000,00	100 000,00	1 332 000,00
	0490	Wpływy z innych lokalnych opłat pobieranych przez jednostki samorządu terytorialnego na podstawie odrębnych ustaw (wywóz odpadów komunalnych)	1 000 000,00	100 000,00	1 100 000,00
	6257	Dotacje celowe w ramach programów finansowych z udziałem środków europejskich oraz środków, o których mowa w art. 5 ust. 3 pkt 5 lit. a i b ustawy, lub płatności w ramach budżetu środków europejskich, realizowanych przez jednostki samorządu terytorialnego (RPO - "Budowa, rozbudowa, przebudowa i wyposażenie punktów selektywnej zbiórki odpadów komunalnych na obszarze Miejskiego Obszaru Funkcjonalnego Krosno")	0,00	232 000,00	232 000,00
	6258	Dotacje celowe w ramach programów finansowych z udziałem środków europejskich oraz środków, o których mowa w art. 5 ust. 3 pkt 5 lit. a i b ustawy, lub płatności w ramach budżetu środków europejskich, realizowanych przez jednostki samorządu terytorialnego (RPO - "Budowa, rozbudowa, przebudowa i wyposażenie punktów selektywnej zbiórki odpadów komunalnych na obszarze Miejskiego Obszaru Funkcjonalnego Krosno")	232 000,00	- 232 000,00	0,00
	90005	Ochrona powietrza atmosferycznego i klimatu	5 809 537,00	0,00	5 809 537,00
	6257	Dotacje celowe w ramach programów finansowych z udziałem środków europejskich oraz środków, o których mowa w art. 5 ust. 3 pkt 5 lit. a i b ustawy, lub płatności w ramach budżetu środków europejskich, realizowanych przez jednostki samorządu terytorialnego (RPO - "Instalacja systemów energii odnawialnej dla gospodarstw domowych z terenu gminy Miejsce Piastowe i gminy	0,00	4 009 537,00	4 009 537,00

		Chorkówka")			
	6258	Dotacje celowe w ramach programów finansowych z udziałem środków europejskich oraz środków, o których mowa w art. 5 ust. 3 pkt 5 lit. a i b ustawy, lub płatności w ramach budżetu środków europejskich, realizowanych przez jednostki samorządu terytorialnego (RPO - "Instalacja systemów energii odnawialnej dla gospodarstw domowych z terenu gminy Miejsce Piastowe i gminy Chorkówka")	4 009 537,00	- 4 009 537,00	0,00
Razem:			53 582 460,00	492 623,00	54 075 083,00

TABELA NR 2
WYDATKI BUDŻETOWE W PODZIALE NA JEDNOSTKI BUDŻETOWE

Nazwa jednostki: **Gminny Ośrodek Pomocy Społecznej w Miejscu Piastowym**

Dział	Rozdział	Nazwa	Plan	Wydatki bieżące	Z tego:													
					wydatki jednostek budżetowych,	z tego:		dotacje na zadania bieżące	świadczenia na rzecz osób fizycznych,	wydatki na programy finansowane z udziałem środków, o których mowa w art. 5 ust. 1 pkt 2 i 3	wyплаты z tytułu poręczeń i gwarancji	obsługa długu	Wydatki majątkowe	inwestycje i zakupy inwestycyjne	z tego:			
						wynagrodzenia i składki od nich naliczane	wydatki związane z realizacją ich statutowych zadań,								na programy finansowane z udziałem środków, o których mowa w art. 5 ust. 1 pkt 2 i 3,	zakup i objęcie akcji i udziałów oraz wniesienie wkładów do spółek prawa handlowego.		
																	17	18
1	2	4	5	6	7	8	9	10	11	12	13	14	15	16	17	18		
852		Pomoc społeczna	przed zmianą	1483100	1483100	929700	691800	237900	0	553400	0	0	0	0	0	0	0	
			zmniejszenie	-12800	-12800	0	0	0	0	-12600	0	0	0	0	0	0	0	0
			zwiększenie	0	0	0	0	0	0	0	0	0	0	0	0	0	0	0
			po zmianach	1470500	1470500	929700	691800	237900	0	540800	0	0	0	0	0	0	0	0
85214		Zasłki okresowe, celowe i pomoc w naturze oraz składki na ubezpieczenia emerytalne i rentowe	przed zmianą	267100	267100	0	0	0	0	267100	0	0	0	0	0	0	0	
			zmniejszenie	-12800	-12600	0	0	0	0	-12600	0	0	0	0	0	0	0	0
			zwiększenie	0	0	0	0	0	0	0	0	0	0	0	0	0	0	0
			po zmianach	254500	254500	0	0	0	0	254500	0	0	0	0	0	0	0	0
3110		Świadczenia społeczne	przed zmianą	267100	267100	0	0	0	0	267100	0	0	0	0	0	0	0	
			zmniejszenie	-12600	-12600	0	0	0	0	-12600	0	0	0	0	0	0	0	0
			zwiększenie	0	0	0	0	0	0	0	0	0	0	0	0	0	0	0
			po zmianach	254500	254500	0	0	0	0	254500	0	0	0	0	0	0	0	0
Wydatki razem:			przed zmianą	14507700	14507700	1385500	1099700	285800	0	13122200	0	0	0	0	0	0		
			zmniejszenie	-12800	-12600	0	0	0	0	-12600	0	0	0	0	0	0		
			zwiększenie	0	0	0	0	0	0	0	0	0	0	0	0	0		
			po zmianach	14495100	14495100	1385500	1099700	285800	0	13109600	0	0	0	0	0	0		

Nazwa jednostki: **Urząd Gminy w Miejscu Piastowym**

Dział	Rozdział	Nazwa	Plan	Wydatki bieżące	Z tego:													
					wydatki jednostek budżetowych,	z tego:		dotacje na zadania bieżące	świadczenia na rzecz osób fizycznych,	wydatki na programy finansowane z udziałem środków, o których mowa w art. 5 ust. 1 pkt 2 i 3	wyплаты z tytułu poręczeń i gwarancji	obsługa długu	Wydatki majątkowe	inwestycje i zakupy inwestycyjne	z tego:			
						wynagrodzenia i składki od nich naliczane	wydatki związane z realizacją ich statutowych zadań,								na programy finansowane z udziałem środków, o których mowa w art. 5 ust. 1 pkt 2 i 3,	zakup i objęcie akcji i udziałów oraz wniesienie wkładów do spółek prawa handlowego.		
																	17	18
1	2	4	5	6	7	8	9	10	11	12	13	14	15	16	17	18		
10		Rolnictwo i łowiectwo	przed zmianą	1021100	21100	21100	0	21100	0	0	0	0	0	1000000	1000000	0	0	
			zmniejszenie	0	0	0	0	0	0	0	0	0	0	0	0	0	0	0
			zwiększenie	20000	0	0	0	0	0	0	0	0	0	0	20000	20000	0	0

			po zmianach	1041100	21100	21100	0	21100	0	0	0	0	0	1020000	1020000	0	0
	1010	Infrastruktura wodociągowa i sanitacyjna wsi		przed zmianą	1007000	7000	7000	0	7000	0	0	0	0	1000000	1000000	0	0
			zmniejszenie	0	0	0	0	0	0	0	0	0	0	0	0	0	0
			zwiększenie	20000	0	0	0	0	0	0	0	0	0	20000	20000	0	0
			po zmianach	1027000	7000	7000	0	7000	0	0	0	0	0	1020000	1020000	0	0
	6050	Wydatki inwestycyjne jednostek budżetowych		przed zmianą	350000	0	0	0	0	0	0	0	0	350000	350000	0	0
			zmniejszenie	0	0	0	0	0	0	0	0	0	0	0	0	0	0
			zwiększenie	20000	0	0	0	0	0	0	0	0	0	20000	20000	0	0
			po zmianach	370000	0	0	0	0	0	0	0	0	0	370000	370000	0	0
600		Transport i łączność		przed zmianą	2157000	317000	257000	10000	247000	80000	0	0	0	1840000	1840000	830000	0
			zmniejszenie	-732606	-16406	-16406	0	-16406	0	0	0	0	0	-716290	-716290	-706290	0
			zwiększenie	1329319	18933	13029	0	13029	0	0	5904	0	0	1310386	1310386	700386	0
			po zmianach	2753623	319527	253623	10000	243623	80000	0	5904	0	0	2434096	2434096	824096	0
	60004	Lokalny transport zbiorowy		przed zmianą	890000	60000	0	0	0	80000	0	0	0	830000	830000	830000	0
			zmniejszenie	-706290	0	0	0	0	0	0	0	0	0	-706290	-706290	-706290	0
			zwiększenie	706290	5904	0	0	0	0	0	5904	0	0	700386	700386	700386	0
			po zmianach	890000	65904	0	0	0	80000	0	5904	0	0	824096	824096	824096	0
	4307	Zakup usług pozostałych		przed zmianą	0	0	0	0	0	0	0	0	0	0	0	0	0
			zmniejszenie	0	0	0	0	0	0	0	0	0	0	0	0	0	0
			zwiększenie	5018	5018	0	0	0	0	0	5018	0	0	0	0	0	0
			po zmianach	5018	5018	0	0	0	0	0	5018	0	0	0	0	0	0
	4309	Zakup usług pozostałych		przed zmianą	0	0	0	0	0	0	0	0	0	0	0	0	0
			zmniejszenie	0	0	0	0	0	0	0	0	0	0	0	0	0	0
			zwiększenie	886	886	0	0	0	0	0	886	0	0	0	0	0	0
			po zmianach	886	886	0	0	0	0	0	886	0	0	0	0	0	0
	6057	Wydatki inwestycyjne jednostek budżetowych		przed zmianą	0	0	0	0	0	0	0	0	0	0	0	0	0
			zmniejszenie	0	0	0	0	0	0	0	0	0	0	0	0	0	0
			zwiększenie	700386	0	0	0	0	0	0	0	0	0	700386	700386	700386	0
			po zmianach	700386	0	0	0	0	0	0	0	0	0	700386	700386	700386	0
	8058	Wydatki inwestycyjne jednostek budżetowych		przed zmianą	705404	0	0	0	0	0	0	0	0	705404	705404	705404	0
			zmniejszenie	-705404	0	0	0	0	0	0	0	0	0	-705404	-705404	-705404	0
			zwiększenie	0	0	0	0	0	0	0	0	0	0	0	0	0	0
			po zmianach	0	0	0	0	0	0	0	0	0	0	0	0	0	0
	8050	Wydatki inwestycyjne jednostek budżetowych		przed zmianą	124596	0	0	0	0	0	0	0	0	124596	124596	124596	0
			zmniejszenie	-886	0	0	0	0	0	0	0	0	0	-886	-886	-886	0
			zwiększenie	0	0	0	0	0	0	0	0	0	0	0	0	0	0
			po zmianach	123710	0	0	0	0	0	0	0	0	0	123710	123710	123710	0
	60014	Drogi publiczne powiatowe		przed zmianą	0	0	0	0	0	0	0	0	0	0	0	0	0
			zmniejszenie	0	0	0	0	0	0	0	0	0	0	0	0	0	0
			zwiększenie	13029	13029	13029	0	13029	0	0	0	0	0	0	0	0	0
			po zmianach	13029	13029	13029	0	13029	0	0	0	0	0	0	0	0	0
	4210	Zakup materiałów i wyposażenia		przed zmianą	0	0	0	0	0	0	0	0	0	0	0	0	0
			zmniejszenie	0	0	0	0	0	0	0	0	0	0	0	0	0	0
			zwiększenie	3029	3029	3029	0	3029	0	0	0	0	0	0	0	0	0
			po zmianach	3029	3029	3029	0	3029	0	0	0	0	0	0	0	0	0

		4300	Zakup usług pozostałych	przed zmianą	0	0	0	0	0	0	0	0	0	0	0	0	0	0
				zmniejszenie	0	0	0	0	0	0	0	0	0	0	0	0	0	0
				zwiększenie	10000	10000	10000	0	10000	0	0	0	0	0	0	0	0	0
				po zmianach	10000	10000	10000	0	10000	0	0	0	0	0	0	0	0	0
	60016		Drogi publiczne gminne	przed zmianą	1222000	212000	212000	10000	202000	0	0	0	0	1010000	1010000	0	0	0
				zmniejszenie	-26406	-16406	-16406	0	-16406	0	0	0	0	-10000	-10000	0	0	0
				zwiększenie	610000	0	0	0	0	0	0	0	0	610000	610000	0	0	0
				po zmianach	1805594	195594	195594	10000	185594	0	0	0	0	1610000	1610000	0	0	0
		4210	Zakup materiałów i wyposażenia	przed zmianą	69500	69500	69500	0	69500	0	0	0	0	0	0	0	0	0
				zmniejszenie	-16406	-16406	-16406	0	-16406	0	0	0	0	0	0	0	0	0
				zwiększenie	0	0	0	0	0	0	0	0	0	0	0	0	0	0
				po zmianach	53094	53094	53094	0	53094	0	0	0	0	0	0	0	0	0
		6050	Wydatki inwestycyjne jednostek budżetowych	przed zmianą	1000000	0	0	0	0	0	0	0	0	1000000	1000000	0	0	0
				zmniejszenie	0	0	0	0	0	0	0	0	0	0	0	0	0	0
				zwiększenie	800000	0	0	0	0	0	0	0	0	800000	800000	0	0	0
				po zmianach	1800000	0	0	0	0	0	0	0	0	1800000	1800000	0	0	0
		6060	Wydatki na zakupy inwestycyjne jednostek budżetowych	przed zmianą	10000	0	0	0	0	0	0	0	0	10000	10000	0	0	0
				zmniejszenie	-10000	0	0	0	0	0	0	0	0	-10000	-10000	0	0	0
				zwiększenie	0	0	0	0	0	0	0	0	0	0	0	0	0	0
				po zmianach	0	0	0	0	0	0	0	0	0	0	0	0	0	0
		6300	Dotacja celowa na pomoc finansową udzielaną między jednostkami samorządu terytorialnego na dofinansowanie własnych zadań inwestycyjnych i zakupów inwestycyjnych	przed zmianą	0	0	0	0	0	0	0	0	0	0	0	0	0	0
				zmniejszenie	0	0	0	0	0	0	0	0	0	0	0	0	0	0
				zwiększenie	10000	0	0	0	0	0	0	0	0	10000	10000	0	0	0
				po zmianach	10000	0	0	0	0	0	0	0	0	10000	10000	0	0	0
	750		Administracja publiczna	przed zmianą	5011850	4581850	4339770	3412000	627770	0	242080	0	0	430000	430000	246334	0	0
				zmniejszenie	-156742	0	0	0	0	0	0	0	0	-156742	-156742	-156742	0	0
				zwiększenie	156742	0	0	0	0	0	0	0	0	156742	156742	156742	0	0
				po zmianach	5011850	4581850	4339770	3412000	627770	0	242080	0	0	430000	430000	246334	0	0
		75023	Urzędy gmin (miast i miast na prawach powiatu)	przed zmianą	4290000	3860000	3850000	3051000	796000	0	10000	0	0	430000	430000	246334	0	0
				zmniejszenie	-156742	0	0	0	0	0	0	0	0	-156742	-156742	-156742	0	0
				zwiększenie	156742	0	0	0	0	0	0	0	0	156742	156742	156742	0	0
				po zmianach	4290000	3860000	3850000	3051000	796000	0	10000	0	0	430000	430000	246334	0	0
		6057	Wydatki inwestycyjne jednostek budżetowych	przed zmianą	0	0	0	0	0	0	0	0	0	0	0	0	0	0
				zmniejszenie	0	0	0	0	0	0	0	0	0	0	0	0	0	0
				zwiększenie	156742	0	0	0	0	0	0	0	0	156742	156742	156742	0	0
				po zmianach	156742	0	0	0	0	0	0	0	0	156742	156742	156742	0	0
		6058	Wydatki inwestycyjne jednostek budżetowych	przed zmianą	156742	0	0	0	0	0	0	0	0	156742	156742	156742	0	0
				zmniejszenie	-156742	0	0	0	0	0	0	0	0	-156742	-156742	-156742	0	0
				zwiększenie	0	0	0	0	0	0	0	0	0	0	0	0	0	0
				po zmianach	0	0	0	0	0	0	0	0	0	0	0	0	0	0
	758		Różne rozliczenia	przed zmianą	370000	370000	370000	0	370000	0	0	0	0	0	0	0	0	0
				zmniejszenie	0	0	0	0	0	0	0	0	0	0	0	0	0	0
				zwiększenie	140000	140000	109000	0	109000	0	31000	0	0	0	0	0	0	0
				po zmianach	510000	510000	479000	0	479000	0	31000	0	0	0	0	0	0	0
	75814		Różne rozliczenia finansowe	przed zmianą	0	0	0	0	0	0	0	0	0	0	0	0	0	0

			zmniejszenie	0	0	0	0	0	0	0	0	0	0	0	0	0	0	0
			zwiększenie	140000	140000	109000	0	109000	0	31000	0	0	0	0	0	0	0	0
			po zmianach	140000	140000	109000	0	109000	0	31000	0	0	0	0	0	0	0	0
		3050	Zasłużone renty	przed zmianą	0	0	0	0	0	0	0	0	0	0	0	0	0	0
			zmniejszenie	0	0	0	0	0	0	0	0	0	0	0	0	0	0	0
			zwiększenie	31000	31000	0	0	0	0	31000	0	0	0	0	0	0	0	0
			po zmianach	31000	31000	0	0	0	0	31000	0	0	0	0	0	0	0	0
		4580	Pozostałe odsetki	przed zmianą	0	0	0	0	0	0	0	0	0	0	0	0	0	0
			zmniejszenia	0	0	0	0	0	0	0	0	0	0	0	0	0	0	0
			zwiększenie	21000	21000	21000	0	21000	0	0	0	0	0	0	0	0	0	0
			po zmianach	21000	21000	21000	0	21000	0	0	0	0	0	0	0	0	0	0
		4590	Kary i odszkodowania wypłacane na rzecz osób fizycznych	przed zmianą	0	0	0	0	0	0	0	0	0	0	0	0	0	0
			zmniejszenie	0	0	0	0	0	0	0	0	0	0	0	0	0	0	0
			zwiększenie	62000	62000	62000	0	62000	0	0	0	0	0	0	0	0	0	0
			po zmianach	62000	62000	62000	0	62000	0	0	0	0	0	0	0	0	0	0
		4610	Koszty postępowania sądowego i prokuratorskiego	przed zmianą	0	0	0	0	0	0	0	0	0	0	0	0	0	0
			zmniejszenie	0	0	0	0	0	0	0	0	0	0	0	0	0	0	0
			zwiększenie	26000	26000	26000	0	26000	0	0	0	0	0	0	0	0	0	0
			po zmianach	26000	26000	26000	0	26000	0	0	0	0	0	0	0	0	0	0
801			Oświata i wychowanie	przed zmianą	1824500	1324500	171500	31500	140000	1143000	10000	0	0	500000	500000	0	0	0
			zmniejszenie	-374000	0	0	0	0	0	0	0	0	0	-374000	-374000	0	0	0
			zwiększenie	0	0	0	0	0	0	0	0	0	0	0	0	0	0	0
			po zmianach	1450500	1324500	171500	31500	140000	1143000	10000	0	0	0	126000	126000	0	0	0
	80101		Szkoły podstawowe	przed zmianą	500000	0	0	0	0	0	0	0	0	500000	500000	0	0	0
			zmniejszenie	-374000	0	0	0	0	0	0	0	0	0	-374000	-374000	0	0	0
			zwiększenie	0	0	0	0	0	0	0	0	0	0	0	0	0	0	0
			po zmianach	126000	0	0	0	0	0	0	0	0	0	126000	126000	0	0	0
		8050	Wydatki inwestycyjne jednostek budżetowych	przed zmianą	500000	0	0	0	0	0	0	0	0	500000	500000	0	0	0
			zmniejszenie	-374000	0	0	0	0	0	0	0	0	0	-374000	-374000	0	0	0
			zwiększenie	0	0	0	0	0	0	0	0	0	0	0	0	0	0	0
			po zmianach	126000	0	0	0	0	0	0	0	0	0	126000	126000	0	0	0
852			Pomoc społeczna	przed zmianą	37904	5000	4000	0	4000	0	1000	0	0	32904	32904	0	0	0
			zmniejszenie	0	0	0	0	0	0	0	0	0	0	0	0	0	0	0
			zwiększenie	22600	22600	10000	0	10000	12600	0	0	0	0	0	0	0	0	0
			po zmianach	60504	27600	14000	0	14000	12600	1000	0	0	0	32904	32904	0	0	0
	85203		Ośrodki wsparcia	przed zmianą	32904	0	0	0	0	0	0	0	0	32904	32904	0	0	0
			zmniejszenie	0	0	0	0	0	0	0	0	0	0	0	0	0	0	0
			zwiększenie	22600	22600	10000	0	10000	12600	0	0	0	0	0	0	0	0	0
			po zmianach	55504	22600	10000	0	10000	12600	0	0	0	0	32904	32904	0	0	0
	2310		Dotacje celowe przekazane gminie na zadania bieżące realizowane na podstawie porozumień (umów) między jednostkami samorządu terytorialnego	przed zmianą	0	0	0	0	0	0	0	0	0	0	0	0	0	0
			zmniejszenie	0	0	0	0	0	0	0	0	0	0	0	0	0	0	0
			zwiększenie	12600	12600	0	0	0	12600	0	0	0	0	0	0	0	0	0
			po zmianach	12600	12600	0	0	0	12600	0	0	0	0	0	0	0	0	0
	4210		Zakup materiałów i wyposażenia	przed zmianą	0	0	0	0	0	0	0	0	0	0	0	0	0	0
			zmniejszenie	0	0	0	0	0	0	0	0	0	0	0	0	0	0	0

			zwiększenie	6000	8000	8000	0	6000	0	0	0	0	0	0	0	0	0
			po zmianach	6000	8000	8000	0	6000	0	0	0	0	0	0	0	0	0
		4300	Zakup usług pozostałych	przed zmianą	0	0	0	0	0	0	0	0	0	0	0	0	0
			zmniejszenie	0	0	0	0	0	0	0	0	0	0	0	0	0	0
			zwiększenie	1000	1000	1000	0	1000	0	0	0	0	0	0	0	0	0
			po zmianach	1000	1000	1000	0	1000	0	0	0	0	0	0	0	0	0
		4430	Różne opłaty i składki	przed zmianą	0	0	0	0	0	0	0	0	0	0	0	0	0
			zmniejszenie	0	0	0	0	0	0	0	0	0	0	0	0	0	0
			zwiększenie	3000	3000	3000	0	3000	0	0	0	0	0	0	0	0	0
			po zmianach	3000	3000	3000	0	3000	0	0	0	0	0	0	0	0	0
900			Gospodarka komunalna i ochrona środowiska	przed zmianą	11380692	3434692	3023692	1895000	1128692	400000	11000	0	0	7935000	7935000	8141537	0
			zmniejszenie	-4450537	-100000	0	0	0	-100000	0	0	0	0	-4350537	-4350537	-4241537	0
			zwiększenie	4550537	206000	206000	0	206000	0	0	0	0	0	4344537	4344537	4344537	0
			po zmianach	11460692	3540692	3229692	1895000	1334692	300000	11000	0	0	7929000	7929000	6244537	0	0
	90002		Gospodarka odpadami	przed zmianą	1450000	1000000	599000	80000	519000	400000	1000	0	0	450000	450000	332000	0
			zmniejszenie	-435000	-100000	0	0	0	-100000	0	0	0	0	-335000	-335000	-232000	0
			zwiększenie	535000	200000	200000	0	200000	0	0	0	0	0	335000	335000	335000	0
			po zmianach	1550000	1100000	799000	80000	719000	300000	1000	0	0	450000	450000	435000	0	0
		2310	Dotacje celowe przekazane gminie na zadania budżeta realizowane na podstawie porozumień (umów) między jednostkami samorządu terytorialnego	przed zmianą	400000	400000	0	0	400000	0	0	0	0	0	0	0	0
			zmniejszenie	-100000	-100000	0	0	0	-100000	0	0	0	0	0	0	0	0
			zwiększenie	0	0	0	0	0	0	0	0	0	0	0	0	0	0
			po zmianach	300000	300000	0	0	0	300000	0	0	0	0	0	0	0	0
		4300	Zakup usług pozostałych	przed zmianą	500000	500000	500000	0	500000	0	0	0	0	0	0	0	0
			zmniejszenie	0	0	0	0	0	0	0	0	0	0	0	0	0	0
			zwiększenie	200000	200000	200000	0	200000	0	0	0	0	0	0	0	0	0
			po zmianach	700000	700000	700000	0	700000	0	0	0	0	0	0	0	0	0
		6050	Wydaki inwestycyjne jednostek budżetowych	przed zmianą	118000	0	0	0	0	0	0	0	0	118000	118000	0	0
			zmniejszenie	-103000	0	0	0	0	0	0	0	0	0	-103000	-103000	0	0
			zwiększenie	0	0	0	0	0	0	0	0	0	0	0	0	0	0
			po zmianach	15000	0	0	0	0	0	0	0	0	0	15000	15000	0	0
		6057	Wydaki inwestycyjne jednostek budżetowych	przed zmianą	0	0	0	0	0	0	0	0	0	0	0	0	0
			zmniejszenie	0	0	0	0	0	0	0	0	0	0	0	0	0	0
			zwiększenie	232000	0	0	0	0	0	0	0	0	0	232000	232000	232000	0
			po zmianach	232000	0	0	0	0	0	0	0	0	0	232000	232000	232000	0
		6058	Wydaki inwestycyjne jednostek budżetowych	przed zmianą	232000	0	0	0	0	0	0	0	0	232000	232000	232000	0
			zmniejszenie	-232000	0	0	0	0	0	0	0	0	0	-232000	-232000	-232000	0
			zwiększenie	0	0	0	0	0	0	0	0	0	0	0	0	0	0
			po zmianach	0	0	0	0	0	0	0	0	0	0	0	0	0	0
		6059	Wydaki inwestycyjne jednostek budżetowych	przed zmianą	100000	0	0	0	0	0	0	0	0	100000	100000	100000	0
			zmniejszenie	0	0	0	0	0	0	0	0	0	0	0	0	0	0
			zwiększenie	103000	0	0	0	0	0	0	0	0	0	103000	103000	103000	0
			po zmianach	203000	0	0	0	0	0	0	0	0	0	203000	203000	203000	0
90005			Ochrona powietrza atmosferycznego i klimatu	przed zmianą	6280000	0	0	0	0	0	0	0	0	6280000	6280000	5809537	0
			zmniejszenie	-4009537	0	0	0	0	0	0	0	0	0	-4009537	-4009537	-4009537	0
			zwiększenie	4009537	0	0	0	0	0	0	0	0	0	4009537	4009537	4009537	0

			po zmianach	6280000	0	0	0	0	0	0	0	0	0	6280000	6280000	5809537	0		
		6057	Wydatki inwestycyjne jednostek budżetowych	przed zmianą	0	0	0	0	0	0	0	0	0	0	0	0	0		
				zmniejszenie	0	0	0	0	0	0	0	0	0	0	0	0	0	0	
				zwiększenie	4009537	0	0	0	0	0	0	0	0	0	4009537	4009537	4009537	0	
				po zmianach	4009537	0	0	0	0	0	0	0	0	0	4009537	4009537	4009537	0	
		6058	Wydatki inwestycyjne jednostek budżetowych	przed zmianą	4009537	0	0	0	0	0	0	0	0	4009537	4009537	4009537	0		
				zmniejszenie	-4009537	0	0	0	0	0	0	0	0	0	-4009537	-4009537	-4009537	0	
				zwiększenie	0	0	0	0	0	0	0	0	0	0	0	0	0	0	
				po zmianach	0	0	0	0	0	0	0	0	0	0	0	0	0	0	
	90095	Pozostała działalność		przed zmianą	3166513	2010513	2000513	1815000	185513	0	10000	0	0	1156000	1156000	0	0		
					zmniejszenie	-6000	0	0	0	0	0	0	0	0	0	-6000	-6000	0	0
					zwiększenie	6000	6000	6000	0	6000	0	0	0	0	0	0	0	0	0
					po zmianach	3166513	2016513	2006513	1815000	191513	0	10000	0	0	0	1150000	1150000	0	0
	4210	Zakup materiałów i wyposażenia		przed zmianą	53609	53609	53609	0	53609	0	0	0	0	0	0	0	0		
					zmniejszenie	0	0	0	0	0	0	0	0	0	0	0	0	0	
					zwiększenie	6000	6000	6000	0	6000	0	0	0	0	0	0	0	0	0
					po zmianach	59609	59609	59609	0	59609	0	0	0	0	0	0	0	0	0
	8060	Wydatki na zakupy inwestycyjne jednostek budżetowych		przed zmianą	150000	0	0	0	0	0	0	0	0	150000	150000	0	0		
					zmniejszenie	-6000	0	0	0	0	0	0	0	0	0	-6000	-6000	0	0
					zwiększenie	0	0	0	0	0	0	0	0	0	0	0	0	0	0
					po zmianach	150000	0	0	0	0	0	0	0	0	0	150000	150000	0	0
Wydatki razem:				przed zmianą	25934492	13031095	9120315	5473470	3646845	3008000	297780	0	605000	12903397	12903397	7217871	0		
				zmniejszenie	-5713975	-116406	-16406	0	-16406	-100000	0	0	0	0	-5597569	-5597569	-5104569	0	
				zwiększenie	6219198	387533	338029	0	338029	12600	31000	5904	0	0	5831665	5831665	5201665	0	
				po zmianach	26439715	13302222	9441938	5473470	3968468	2920600	328780	5904	0	605000	13137493	13137493	7314967	0	

TABELA NR 3

1. Ustala się wydatki majątkowe na rok 2018 z podziałem na zadania:

Dział	Rozdział	§	Treść	Wartość
010			Rolnictwo i leśnictwo	1 020 000,00
	01010		Infrastruktura wodociągowa i sanitacyjna wsi	1 020 000,00
		6050	Wydatki inwestycyjne jednostek budżetowych	370 000,00
			Budowa sieci wodociągowej w miejscowości Widacz	50 000,00
			Budowa sieci wodociągowej w miejscowości Rogi	300 000,00
			Rozbudowa sieci kanalizacji i wodociągów	20 000,00
		6610	Dotacje celowe przekazane gminie na inwestycje i zakupy inwestycyjne realizowane na podstawie porozumień (umów) między jednostkami samorządu terytorialnego	650 000,00
			Budowa magistrali wodociągowej Miejsce Piastowe - Rogi	650 000,00
600			Transport i łączność	2 434 096,00
	60004		Lokalny transport zbiorowy	824 096,00
		6057	Wydatki inwestycyjne jednostek budżetowych	700 386,00
			Rozwój transportu niskoemisyjnego na obszarze Miejskiego Obszaru Funkcjonalnego Krosno	700 386,00
		6059	Wydatki inwestycyjne jednostek budżetowych	123 710,00
			Rozwój transportu niskoemisyjnego na obszarze Miejskiego Obszaru Funkcjonalnego Krosno	123 710,00
	60016		Drogi publiczne gminne	1 610 000,00
		6050	Wydatki inwestycyjne jednostek budżetowych	1 600 000,00
			Remont dróg gminnych	1 600 000,00
		6300	Dotacja celowa na pomoc finansową udzielaną między jednostkami samorządu terytorialnego na dofinansowanie własnych zadań inwestycyjnych i zakupów inwestycyjnych	10 000,00
			Przebudowa dr. gm. G114690R zlokalizowanej na dz. o nr. ew. 1264 w m. Jedlicze ul. Kolejowa	10 000,00
710			Działalność usługowa	142 904,00
	71035		Cmentarze	142 904,00
		6050	Wydatki inwestycyjne jednostek budżetowych	132 904,00
			Budowa domu przedpogrzebowego w Targowiskach	100 000,00
			Wykonanie oświetlenia na cmentarzu w Łęzanach i drodze na cmentarz (F.sołecki Łężany)	32 904,00
		6060	Wydatki na zakupy inwestycyjne jednostek budżetowych	10 000,00
			Zakupy inwestycyjne	10 000,00
750			Administracja publiczna	430 000,00
	75023		Urzędy gmin (miast i miast na prawach powiatu)	430 000,00
		6050	Wydatki inwestycyjne jednostek budżetowych	103 666,00
			Modernizacja klimatyzacji w budynku Urzędu Gminy	100 000,00
			Plac św. Michała Archaniola - zagospodarowanie działki w centrum Miejsca Piastowego poprzez budowę infrastruktury turystycznej i rekreacyjnej	3 666,00

	6057	Wydatki inwestycyjne jednostek budżetowych	156 742,00
		Plac św. Michała Archaniola -zagospodarowanie działki w centrum Miejsca Piastowego poprzez budowę infrastruktury turystycznej i rekreacyjnej	156 742,00
	6059	Wydatki inwestycyjne jednostek budżetowych	89 592,00
		Plac św. Michała Archaniola -zagospodarowanie działki w centrum Miejsca Piastowego poprzez budowę infrastruktury turystycznej i rekreacyjnej	89 592,00
	6060	Wydatki na zakupy inwestycyjne jednostek budżetowych	80 000,00
		Zakup samochodu	50 000,00
		Zakupy inwestycyjne	30 000,00
754		Bezpieczeństwo publiczne i ochrona przeciwpożarowa	220 000,00
	75412	Ochotnicze straże pożarne	220 000,00
	6060	Wydatki na zakupy inwestycyjne jednostek budżetowych	220 000,00
		Zakup samochodu OSP Miejsce Piastowe	200 000,00
		Zakupy inwestycyjne	20 000,00
801		Oświata i wychowanie	126 000,00
	80101	Szkoły podstawowe	126 000,00
	6050	Wydatki inwestycyjne jednostek budżetowych	126 000,00
		Budowa sali gimnastycznej przy Szkole Podstawowej w Zalesiu	100 000,00
		Budowa, rozbudowa i przebudowa budynku sali gimnastycznej przy Szkole Podstawowej w Łęzanach, na działce nr 1198.	26 000,00
852		Pomoc społeczna	32 904,00
	85203	Ośrodki wsparcia	32 904,00
	6050	Wydatki inwestycyjne jednostek budżetowych	32 904,00
		Wyposażenie parku Senior-Wigor w urządzenia do ćwiczeń dla dzieci, zamontowanie lamp (F.sołecki Wrocanka)	32 904,00
900		Gospodarka komunalna i ochrona środowiska	7 929 000,00
	90002	Gospodarka odpadami	450 000,00
	6050	Wydatki inwestycyjne jednostek budżetowych	15 000,00
		Budowa, rozbudowa, przebudowa i wyposażenie punktów selektywnej zbiórki odpadów komunalnych na obszarze Miejskiego Obszaru Funkcjonalnego Krosno	15 000,00
	6057	Wydatki inwestycyjne jednostek budżetowych	232 000,00
		Budowa, rozbudowa, przebudowa i wyposażenie punktów selektywnej zbiórki odpadów komunalnych na obszarze Miejskiego Obszaru Funkcjonalnego Krosno	232 000,00
	6059	Wydatki inwestycyjne jednostek budżetowych	203 000,00
		Budowa, rozbudowa, przebudowa i wyposażenie punktów selektywnej zbiórki odpadów komunalnych na obszarze Miejskiego Obszaru Funkcjonalnego Krosno	203 000,00
	90005	Ochrona powietrza atmosferycznego i klimatu	6 280 000,00
	6050	Wydatki inwestycyjne jednostek budżetowych	470 463,00

		Instalacja systemów energii odnawialnej dla gospodarstw domowych z terenu gminy Miejsce Piastowe i gminy Chorkówka	470 463,00
	6057	Wydatki inwestycyjne jednostek budżetowych	4 009 537,00
		Instalacja systemów energii odnawialnej dla gospodarstw domowych z terenu gminy Miejsce Piastowe i gminy Chorkówka	4 009 537,00
	6059	Wydatki inwestycyjne jednostek budżetowych	1 800 000,00
		Instalacja systemów energii odnawialnej dla gospodarstw domowych z terenu gminy Miejsce Piastowe i gminy Chorkówka	1 800 000,00
90015		Oświetlenie ulic, placów i dróg	49 000,00
	6050	Wydatki inwestycyjne jednostek budżetowych	49 000,00
		Budowa oświetlenia ulicznego od Domu Ludowego w Widaczu w kierunku Dzielnic (F.sołecki Widacz)	29 000,00
		Wykonanie oświetlenia ulicznego w sołectwie Zalesie (F.sołecki Zalesie)	20 000,00
90095		Pozostała działalność	1 150 000,00
	6050	Wydatki inwestycyjne jednostek budżetowych	1 000 000,00
		Rewitalizacja centrum miejscowości Miejsce Piastowe	1 000 000,00
	6060	Wydatki na zakupy inwestycyjne jednostek budżetowych	150 000,00
		Zakup ciągnika	150 000,00
921		Kultura i ochrona dziedzictwa narodowego	16 781,00
	92109	Domy i ośrodki kultury, świetlice i kluby	16 781,00
	6050	Wydatki inwestycyjne jednostek budżetowych	16 781,00
		Budowa placu zabaw dla dzieci na działce po starym Domu Ludowym (F.sołecki N.Łąka)	16 781,00
926		Kultura fizyczna	785 808,00
	92601	Obiekty sportowe	720 000,00
	6050	Wydatki inwestycyjne jednostek budżetowych	720 000,00
		Budowa budynku zaplecza socjalno-sportowego Rogi	320 000,00
		Budowa budynku zaplecza socjalno-sportowego Wrocanka	400 000,00
	92605	Zadania w zakresie kultury fizycznej	65 808,00
	6050	Wydatki inwestycyjne jednostek budżetowych	65 808,00
		Dokończenie budowy siłowni pod chmurką - II etap (F.sołecki Głowienka)	32 904,00
		Rozbudowa siłowni na wolnym powietrzu (F.sołecki M.Piastowe)	32 904,00
		Razem	13 137 493,00

Dokonano zmiany nazwy zadań:

Dz.750 rozdz. 75023 - "Utwardzenie placu obok Urzędu Gminy" otrzymuje brzmienie " Plac św. Michała Archaniola -zagospodarowanie działki w centrum Miejsca Piastowego poprzez budowę infrastruktury turystycznej i rekreacyjnej" - kwota pozostaje bez zmian,

dz. 754 rozdz. 75412 - "Zakup samochodu dla OSP Targowiska" otrzymuje brzmienie "Zakup samochodu dla OSP Miejsce Piastowe" - kwota pozostaje bez zmian.

Załącznik Nr 1
do Uchwały Nr XLVIII/.../2018
Rady Gminy Miejsce Piastowe
z dnia 31 stycznia 2018 r.

Dotacje udzielone w 2018 roku z budżetu podmiotom należącym i nie należącym do sektora finansów publicznych.

Dział	Rozdz.	Nazwa jednostki / przeznaczenie	Kwota dotacji		
			podmioto wej	przedmioto wej	/w zł/ celowej
JEDNOSTKI SEKTORA FINANSÓW PUBLICZNYCH					
010	01010	Gmina Miasto Krosno - na realizację zadania "Budowa magistrali wodociągowej Miejsce Piastowe - Rogi"			650.000
600	60004	Gmina Krosno - na organizację publicznego transportu zbiorowego w gminnych przewozach pasażerskich na obszarze Gminy Miejsce Piastowe			60.000
	60016	Gmina Jedlicze - na realizację zadania pn. "Przebudowa dr. gm. G114690R zlokalizowanej na dz. o nr ew. 1264 w m. Jedlicze ul. Kolejowa"			10.000
801	80104	Gmina Krosno – zwrot dotacji za dzieci z terenu gminy uczęszczające do niepublicznego przedszkola			50.000
	80104	Gmina Korczyna – zwrot dotacji za dzieci z terenu gminy uczęszczające do niepublicznego przedszkola			6.000
	80104	Gmina Rymanów – zwrot dotacji za dzieci z terenu gminy uczęszczające do niepublicznego przedszkola			2.000
851	85149	Dotację celową z budżetu - na zadania zlecone w trybie Uchwały Rady Gminy Nr XLII/273/2017 z dnia 14 września 2017 roku w sprawie przyjęcia do realizacji programu polityki zdrowotnej pn. "Program szczepień profilaktycznych przeciwko grypie mieszkańców Gminy Miejsce Piastowe na lata 2017-2020" - SPG ZOZ Miejsce Piastowe			15.000
851	85153	Gminny Ośrodek Kultury w Miejscu Piastowym – na prowadzenie świetlic środowiskowych			20.000
851	85154	Gminny Ośrodek Kultury w Miejscu Piastowym – na prowadzenie świetlic środowiskowych			20.000
852	85203	Gmina Miasto Krosno na pokrycie kosztów pobytu w schronisku			12.600
900	90002	Gmina Miasto Krosno- na składowanie odpadów komunalnych			300.000
921	92109	Gminny Ośrodek Kultury w Miejscu Piastowym – działalność bieżąca	660.000		
921	92116	Gminna Biblioteka w Miejscu Piastowym – działalność bieżąca	460.000		
		Ogółem	1.120.000		1.145.600
JEDNOSTKI NIE NALEŻĄCE DO SEKTORA					

FINANSÓW PUBLICZNYCH					
801	80110	Spółeczne Gimnazjum w Rogach prowadzone przez Stowarzyszenie „Przyjazna szkoła” w Rogach – dla gimnazjum niepublicznego o uprawnieniach szkoły publicznej	400.000		
801	80110	Spółeczne Gimnazjum w Targowiskach prowadzone przez Towarzystwo Przyjaciół w Targowiskach – dla gimnazjum niepublicznego o uprawnieniach szkoły publicznej	373.000		
	80152	Spółeczne Gimnazjum w Targowiskach prowadzone przez Towarzystwo Przyjaciół w Targowiskach – dla gimnazjum niepublicznego o uprawnieniach szkoły publicznej	67.000		
801	80110	Michalickie Gimnazjum w Miejscu Piastowym prowadzone przez Zgromadzenie Świętego Michała Archanioła – dla gimnazjum niepublicznego o uprawnieniach szkoły publicznej	245.000		
926	92605	Dotacja celowa z budżetu - na zadania zlecone w trybie Uchwały Rady Gminy Nr IV/11/10 z dnia 29 grudnia 2010 roku w sprawie określenia warunków i trybu finansowania zadania własnego Gminy Miejsce Piastowe w zakresie tworzenia warunków sprzyjających rozwojowi sportu -dla klubów sportowych działających na obszarze gminy w trybie ustawy o sporcie, które realizować będą cel publiczny – upowszechnianie sportu wśród społeczności lokalnej w zakresie piłki nożnej, szachów, tenisa, lekkoatletyki, siatkówki, szermierki			230.000
		Ogółem	1.085.000		230.000

Zmiany RG Nr XLVIII z 31.01.2018

Dz	Rozdz	§		zwiększenie	zmniejszenie	
	DOCHODY			5 596 306	5 103 683	492 623
	<i>dochody bieżące</i>			<i>147 641</i>	<i>0</i>	<i>147 641</i>
600	60004	2057	transport niskoemisyjny MOF	5 018		
600	60014	2320	dotacja - utrzymanie chodników powiat.	13 029		
750	75095	2008	Program rewitalizacji Gminy MP (2017)	25 155		
		2009	Program rewitalizacji Gminy MP (2017)	4 439		
900	90002	490	wywóz odpadów komunalnych	100 000		
	<i>dochody majątkowe</i>			<i>5 448 665</i>	<i>5 103 683</i>	<i>344 982</i>
600	60004	6258	transport niskoemisyjny MOF		705 404	
		6257	transport niskoemisyjny MOF	700 386		
750	75023	6258	plac Św. Michała Archaniola		156 742	
		6257	plac Św. Michała Archaniola	156 742		
801	80101	6257	Termomodernizacja (zwrot za 2017)	350 000		
900	90002	6258	PSZOK		232 000	
		6257	PSZOK	232 000		
	90005	6258	Fotowoltaika		4 009 537	
		6257	Fotowoltaika	4 009 537		
				zmniejszenie	zwiększenie	
	WYDATKI			5 752 575	6 245 198	492 623
	<i>wydatki bieżące</i>			<i>129 006</i>	<i>387 533</i>	<i>258 527</i>
600	60004	4307	transport niskoemisyjny MOF		5018	
		4309	transport niskoemisyjny MOF		886	
600	60014		utrzymanie chodników powiatowych		13 029	
	60016	4210	drogi gminne	16 406		
758	75814	3050	renta		31 000	
		4580	odsetki		21 000	
		4590	odszkodowanie		62 000	
		4610	koszty sadowe		26 000	
852	85203		Senior-Wigor		10 000	
	85203	2310	dotacja na schronisko		12 600	
	85214	3110	zasiłki celowe	12 600		
900	90002	2310	dotacja dla Miasta Krosna (składowanie)	100 000		
		4300	wywóz odpadów komunalnych		200 000	
900	90095	4210	zakup wyposażenia placu zabaw T-ska		6 000	
	<i>wydatki majątkowe</i>			<i>5 623 569</i>	<i>5 857 665</i>	<i>234 096</i>
10	1010	6050	rozbudowa sieci kanalizacji i wodociągów		20 000	
600	60004	6058	transport niskoemisyjny MOF	705 404		
		6057	transport niskoemisyjny MOF		700 386	
		6059	transport niskoemisyjny MOF	886		
600	60016	6050	remont dróg gminnych		600 000	
		6300	dotacja dla Gminy Jedlicze (PKP)		10 000	
		6060	zakupy inwestycyjne	10 000		
750	75023	6058	plac Św. Michała Archaniola	156 742		
		6057	plac Św. Michała Archaniola		156 742	
801	80101	6050	sala gimnastyczna Zalesie	400 000		
			Przebudowa Sali gimnastycznej SP Łęczany		26 000	

**UCHWAŁA NR XLVIII/.../2018
RADY GMINY MIEJSCE PIASTOWE**

z dnia 31 stycznia 2018 r.

w sprawie zmiany Wieloletniej Prognozy Finansowej Gminy Miejsce Piastowe

Na podstawie art. 18 ust. 2 pkt 6 ustawy z dnia 8 marca 1990 r. o samorządzie gminnym (Dz. U. z 2017 r. poz. 1875 z późn. zm.) oraz art. 226, art. 227, art. 228, art. 230 ust. 6 i art. 243 ustawy z dnia 27 sierpnia 2009 r. o finansach publicznych (Dz. U. z 2017 r. poz. 2077) uchwała się, co następuje:

§ 1.1. Wprowadza się zmiany w wieloletniej prognozie finansowej Gminy Miejsce Piastowe oraz w prognozie kwoty długu i spłat zobowiązań na lata 2018-2027 w brzmieniu stanowiącym załącznik nr 1 do uchwały między innymi:

- | | |
|---|-------------|
| 1) zwiększa się dochody bieżące o kwotę | 147.641 zł; |
| 2) zwiększa się dochody majątkowe o kwotę | 344.982 zł |
| 3) zwiększa się wydatki bieżące o kwotę | 258.527 zł; |
| 4) zwiększa się wydatki majątkowe o kwotę | 234.096 zł |

2. Ujęto zmiany w budżecie Gminy wprowadzone:

- 1) Uchwałami Rady Gminy Miejsce Piastowe,
- 2) Zarządzeniami Wójta Gminy Miejsce Piastowe

§ 2. 1. Określa się wykaz przedsięwzięć realizowanych w latach 2018-2021 w brzmieniu stanowiącym załącznik Nr 2 do uchwały.

2. W wykazie przedsięwzięć dokonuje się zmian:

1) "Rozwój transportu niskoemisyjnego na obszarze Miejskiego Obszaru Funkcjonalnego Krosno" zmniejsza się nakłady ogółem o kwotę 5.904 zł zmniejsza się nakłady w roku 2018 o kwotę 5.904 zł, z uwagi na zmniejszenie wydatków majątkowych i zwiększenie wydatków bieżących o kwotę 5.904 zł,

2) "Budowa sali gimnastycznej przy Szkole Podstawowej w Zalesiu" zmniejsza się nakłady w roku 2018 o kwotę 400.000 zł, zwiększa się nakłady w roku 2020 o kwotę 400.000 zł z uwagi na brak pozyskania środków zewnętrznych.

§ 3. Po zmianach § 3 Uchwały Nr XLVI/299/2017 Rady Gminy Miejsce Piastowe z dnia 8 grudnia 2017 r. otrzymuje brzmienie:

1) do zaciągania zobowiązań na zadania związane z realizacją przedsięwzięć o których mowa w art. 226 ust. 4 określonych w załączniku nr 2 do uchwały:

w roku 2019 - 3.611.000 zł
2020 - 1.431.000 zł
2021 - 500.000 zł

§ 4. Wykonanie uchwały powierza się Wójtowi Gminy Miejsce Piastowe.

§ 5. Uchwała wchodzi w życie z dniem podjęcia.

Pod względem
formalno - prawnym
nie budzi zastrzeżeń


MARIUSZ ŚLUSARCZYK
Kz - K - 387

Objaśnienia do wieloletniej prognozy finansowej Gminy Miejsce Piastowe

W związku z uzyskaniem dodatkowych dochodów dokonuje się zmian w wieloletniej prognozie finansowej Gminy Miejsce Piastowe oraz w prognozie kwoty długu na lata 2018-2027 określonych w załączniku nr 1 do uchwały nr XLVI/299/2017 Rady Gminy Miejsce Piastowe z dnia 8 grudnia 2017 roku w sprawie uchwalenia wieloletniej prognozy finansowej Gminy Miejsce Piastowe:

1) zwiększa się dochody bieżące o kwotę	147.641 zł;
2) zwiększa się dochody majątkowe o kwotę	344.982 zł;
3) zwiększa się wydatki bieżące o kwotę	258.527 zł;
w tym: wydatki jednostek budżetowych o kwotę	321.623 zł,
w tym: wydatki związane z realizacją ich statutowych zadań o kwotę	321.623 zł
4) zmniejsza się dotacje na zadania bieżące o kwotę	87.400 zł;
5) zwiększa się świadczenia na rzecz osób fizycznych o kwotę	18.400 zł;
6) zwiększa się wydatki na programy finansowane z udziałem środków, o których mowa w art. 5 ust. 1 pkt 2 i 3, w części związanej z realizacją zadań jednostki samorządu terytorialnego o kwotę	5.904 zł;
7) zwiększa się wydatki majątkowe o kwotę	234.096 zł;
8) zwiększa się wydatki na programy finansowane z udziałem środków, o których mowa w art. 5 ust. 1 pkt 2 i 3, w części związanej z realizacją zadań jednostki samorządu terytorialnego o kwotę	97.096 zł

W wykazie przedsięwzięć dokonuje się zmian:

1) "Rozwój transportu niskoemisyjnego na obszarze Miejskiego Obszaru Funkcjonalnego Krosno" zmniejsza się nakłady ogółem o kwotę 5.904 zł zmniejsza się nakłady w roku 2018 o kwotę 5.904 zł, z uwagi na zmniejszenie wydatków majątkowych i zwiększenie wydatków bieżących o kwotę 5.904 zł,

2) "Budowa sali gimnastycznej przy Szkole Podstawowej w Zalesiu" zmniejsza się nakłady w roku 2018 o kwotę 400.000 zł, zwiększa się nakłady w roku 2020 o kwotę 400.000 zł z uwagi na brak pozyskania środków zewnętrznych.

Załącznik Nr 1

Wieloletnia Prognoza Finansowa

Wyszczególnienie	Dochody ogółem	z tego:										
		Dochody bieżące	w tym:							Dochody majątkowe	w tym:	
			dochody z tytułu udziału we wpływach z podatku dochodowego od osób fizycznych	dochody z tytułu udziału we wpływach z podatku dochodowego od osób prawnych	podatki i opłaty	w tym:		z subwencji ogólnej	z tytułu dotacji i środków przeznaczonych na cele bieżące		ze sprzedaży majątku	z tytułu dotacji oraz środków przeznaczonych na inwestycje
						z podatku od nieruchomości						
Lp	1	1.1	1.1.1	1.1.2	1.1.3	1.1.3.1	1.1.4	1.1.5	1.2	1.2.1	1.2.2	
Formuła	[1.1]+[1.2]											
2018	54792623	49293958	7525875	50000	5213467	3800000	17920138	13324655	5498665	50000	5448665	
2019	49300000	48800000	7500000	50000	5150000	3800000	17500000	13400000	500000	0	0	
2020	49000000	48800000	7600000	50000	5200000	3700000	17500000	13450000	200000	100000	0	
2021	49000000	48800000	7700000	50000	5200000	3700000	17900000	13500000	200000	0	0	
2022	49000000	48800000	7700000	50000	5400000	3800000	17900000	13550000	200000	0	0	
2023	48900000	48800000	7800000	50000	5500000	3800000	18000000	13550000	100000	0	0	
2024	49100000	48800000	7800000	50000	5500000	3800000	18000000	13600000	300000	0	0	
2025	49100000	48900000	7900000	50000	5600000	3800000	18000000	13600000	200000	0	0	
2026	49100000	48900000	7900000	50000	5600000	3900000	18000000	13700000	200000	0	0	
2027	49100000	48900000	7900000	50000	5600000	3900000	18000000	13700000	200000	0	0	

1) Wzór może być stosowany także w układzie pionowym, w którym poszczególne pozycje są przedstawione w kolumnach, a lata w wierszach.

2) Zgodnie z art. 227 ustawy z dnia 27 sierpnia 2009 r. o finansach publicznych (Dz. U. z 2013 r. poz. 885 z późn. zm.) zwanej dalej „ustawą”, wieloletnia prognoza finansowa obejmuje okres roku budżetowego oraz co najmniej trzech kolejnych lat. W sytuacji dłuższego okresu prognozowania finansowego wzór stosuje się także dla lat wykraczających poza minimalny (4 letni) okres prognozy, wynikający z art. 227 ustawy.

3) W pozycji wykazuje się kwoty wszystkich podatków i opłat pobieranych przez jednostki samorządu terytorialnego, a nie tylko podatków i opłat lokalnych.

Wyszczególnienie	Wydatki ogółem	Wydatki bieżące	z tego:							Wydatki majątkowe ^x
			z tytułu poręczeń i gwarancji	w tym:		wydatki na obsługę długu	w tym:		odsetki i dyskonto określone w art. 243 ust. 1 ustawy	
				gwarancje i poręczenia podlegające wyłączeniu z limitu spłaty zobowiązań, o którym mowa w art. 243 ustawy	na spłatę przejętych zobowiązań samodzielnego publicznego zakładu opieki zdrowotnej przekształconego na zasadach określonych w przepisach o działalności leczniczej, w wysokości w jakiej nie podlegają sfinansowaniu dotacją z budżetu państwa		w tym:			
							odsetki i dyskonto podlegające wyłączeniu z limitu spłaty zobowiązań, o którym mowa w art. 243 ustawy, w terminie nie dłuższym niż 90 dni po zakończeniu programu, projektu lub zadania i otrzymaniu refundacji z tych środków (bez odsetek i dyskonta od zobowiązań na wkład	odsetki i dyskonto podlegające wyłączeniu z limitu spłaty zobowiązań, o którym mowa w art. 243 ustawy, z tytułu zobowiązań zaciągniętych na wkład krajowy		
Lp	2	2.1	2.1.1	2.1.1.1	2.1.2	2.1.3	2.1.3.1	2.1.3.1.1	2.1.3.1.2	2.2
Formuła	[2.1] + [2.2]									
2018	56887069	43749576	0	0	0	605000	600000	0	0	13137493
2019	46088892	42088892	0	0	x	600000	600000	0	0	4000000
2020	46363892	42163892	0	0	x	600000	600000	0	0	4200000
2021	46988892	42288892	0	0	x	500000	500000	0	0	4700000
2022	47288878	42488878	0	0	x	400000	400000	0	0	4800000
2023	47100000	42500000	0	0	x	400000	400000	0	0	4600000
2024	47300000	42650000	0	0	x	300000	300000	0	0	4650000
2025	47300000	43000000	0	0	x	300000	300000	0	0	4300000
2026	48000000	43600000	0	0	x	200000	200000	0	0	4400000
2027	49100000	44700000	0	0	x	0	0	0	0	4400000

4) W pozycji wykazuje się kwoty dla lat budżetowych 2013-2018.

Wyszczególnienie	Wynik budżetu	Przychody budżetu	z tego:								
			Nadwyżka budżetowa z lat ubiegłych	w tym:		Wolne środki, o których mowa w art. 217 ust.2 pkt 6 ustawy	w tym:		Kredyty, pożyczki, emisja papierów wartościowych	w tym:	
				na pokrycie deficytu budżetu	na pokrycie deficytu budżetu		na pokrycie deficytu budżetu	Inne przychody niezwiązane z zaciągnięciem długu		na pokrycie deficytu budżetu	
Lp	3	4	4.1	4.1.1	4.2	4.2.1	4.3	4.3.1	4.4	4.4.1	
Formuła	[1]-[2]	[4.1] + [4.2] + [4.3] + [4.4]									
2018	-2094446	5000000	0	0	0	0	5000000	2094446	0	0	
2019	3211108	0	0	0	0	0	0	0	0	0	
2020	2636108	0	0	0	0	0	0	0	0	0	
2021	2011108	0	0	0	0	0	0	0	0	0	
2022	1711122	0	0	0	0	0	0	0	0	0	
2023	1800000	0	0	0	0	0	0	0	0	0	
2024	1800000	0	0	0	0	0	0	0	0	0	
2025	1800000	0	0	0	0	0	0	0	0	0	
2026	1100000	0	0	0	0	0	0	0	0	0	
2027	0	0	0	0	0	0	0	0	0	0	

5) W pozycji wykazuje się w szczególności kwoty przychodów z tytułu prywatyzacji majątku oraz spłaty pożyczek udzielonych ze środków jednostki.

Wyszczególnienie	Rozchody budżetu	Spłaty rat kapitałowych kredytów i pożyczek oraz wykup papierów wartościowych	z tego:				Inne rozchody niezwiązane ze spłatą długu	
			w tym:			Inne rozchody niezwiązane ze spłatą długu		
			w tym łączna kwota przypadających na dany rok kwot ustawowych wyłączeń z limitu spłaty zobowiązań, o którym mowa w art. 243 ustawy	z tego:				
				kwota przypadających na dany rok kwot ustawowych wyłączeń określonych w art. 243 ust. 3 ustawy	kwota przypadających na dany rok kwot ustawowych wyłączeń określonych w art. 243 ust. 3a ustawy			kwota przypadających na dany rok kwot ustawowych wyłączeń innych niż określone w art. 243 ustawy
Lp	5	5.1	5.1.1	5.1.1.1	5.1.1.2	5.1.1.3	5.2	
Formuła	[5.1] + [5.2]		[5.1.1.1] + [5.1.1.2] + [5.1.1.3]					
2018	2905554	2905554	0	0	0	0	0	
2019	3211108	3211108	0	0	0	0	0	
2020	2636108	2636108	0	0	0	0	0	
2021	2011108	2011108	0	0	0	0	0	
2022	1711122	1711122	0	0	0	0	0	
2023	1800000	1800000	0	0	0	0	0	
2024	1800000	1800000	0	0	0	0	0	
2025	1800000	1800000	0	0	0	0	0	
2026	1100000	1100000	0	0	0	0	0	
2027	0	0	0	0	0	0	0	

6) W pozycji wykazuje się w szczególności wyłączenia wynikające z art. 36 ustawy z dnia 7 grudnia 2012 r. o zmianie niektórych ustaw w związku z realizacją ustawy budżetowej (Dz.U. poz. 1456 oraz z 2013 r. poz. 1199) oraz kwoty wykupu obligacji przychodowych.

Wyszczególnienie	Kwota długu	Kwota zobowiązań wynikających z przejęcia przez jednostkę samorządu terytorialnego zobowiązań po likwidowanych i przekształcanych jednostkach zaliczanych do sektora finansów publicznych	Relacja zrównowazenia wydatków bieżących, o której mowa w art. 242 ustawy	
			Różnica między dochodami bieżącymi a wydatkami bieżącymi	Różnica między dochodami bieżącymi, skorygowanymi o środki a wydatkami bieżącymi, pomniejszonymi o wydatki
Lp	6	7	8.1	8.2
Formuła			[1.1] - [2.1]	(1.1) + (4.1) + (4.2) - (2.1) - (2.2)
2018	16069446	0	5544382	5544382
2019	12858338	0	6711108	6711108
2020	10222230	0	6636108	6636108
2021	8211122	0	6511108	6511108
2022	6500000	0	6311122	6311122
2023	4700000	0	6300000	6300000
2024	2900000	0	6150000	6150000
2025	1100000	0	5900000	5900000
2026	0	0	5300000	5300000
2027	0	0	4200000	4200000

7) Skorygowanie o środki określone w przepisach dotyczy w szczególności powiększenia o nadwyżkę budżetową z lat ubiegłych, zgodnie z art. 242 ustawy.

8) Pomniejszenie wydatków bieżących, zgodnie z art. 36 ust. 1 pkt 1 ustawy z dnia 7 grudnia 2012 r. o zmianie niektórych ustaw w związku z realizacją ustawy budżetowej, dotyczy lat 2013-2015.

Wyszczególnienie	Wskaźnik spłaty zobowiązań								
	Wskaźnik planowanej łącznej kwoty spłaty zobowiązań, o której mowa w art. 243 ust. 1 ustawy do dochodów, bez uwzględnienia zobowiązań związku współtworzonego przez jednostkę samorządu terytorialnego i bez uwzględnienia ustawowych wyłączeń przypadających na dany rok.	Wskaźnik planowanej łącznej kwoty spłaty zobowiązań, o której mowa w art. 243 ust. 1 ustawy do dochodów, bez uwzględnienia zobowiązań związku współtworzonego przez jednostkę samorządu terytorialnego, po uwzględnieniu ustawowych wyłączeń przypadających na dany rok	Kwota zobowiązań związku współtworzonego przez jednostkę samorządu terytorialnego przypadających do spłaty w danym roku budżetowym, podlegająca doliczeniu zgodnie z art. 244 ustawy	Wskaźnik planowanej łącznej kwoty spłaty zobowiązań, o której mowa w art. 243 ust. 1 ustawy do dochodów, po uwzględnieniu zobowiązań związku współtworzonego przez jednostkę samorządu terytorialnego oraz po uwzględnieniu ustawowych wyłączeń przypadających na dany rok	Wskaźnik dochodów bieżących powiększonych o dochody ze sprzedaży majątku oraz pomniejszonych o wydatki bieżące, do dochodów budżetu, ustalony dla danego roku (wskaźnik jednoroczny)	Dopuszczalny wskaźnik spłaty zobowiązań określony w art. 243 ustawy, po uwzględnieniu ustawowych wyłączeń, obliczony w oparciu o plan 3 kwartałów roku poprzedzającego pierwszy rok prognozy (wskaźnik ustalony w oparciu o średnią arytmetyczną z 3 poprzednich lat)	Dopuszczalny wskaźnik spłaty zobowiązań określony w art. 243 ustawy, po uwzględnieniu ustawowych wyłączeń, obliczony w oparciu o wykonanie roku poprzedzającego pierwszy rok prognozy (wskaźnik ustalony w oparciu o średnią arytmetyczną z 3 poprzednich lat)	Informacja o spełnieniu wskaźnika spłaty zobowiązań określonego w art. 243 ustawy, po uwzględnieniu zobowiązań związku współtworzonego przez jednostkę samorządu terytorialnego oraz po uwzględnieniu ustawowych wyłączeń, obliczonego w oparciu o plan 3 kwartałów roku poprzedzającego	Informacja o spełnieniu wskaźnika spłaty zobowiązań określonego w art. 243 ustawy, po uwzględnieniu zobowiązań związku współtworzonego przez jednostkę samorządu terytorialnego oraz po uwzględnieniu ustawowych wyłączeń, obliczonego w oparciu o wykonanie roku poprzedzającego rok budżetowy
Lp	9.1	9.2	9.3	9.4	9.5	9.6	9.6.1	9.7	9.7.1
Formuła	$\frac{[(2.1.1.) + (2.1.3.1.) + (5.1.)] \cdot [1]}{[(2.1.1.) + (2.1.3.1.) + (5.1.)] \cdot [1]}$	$\frac{[(2.1.1.) + (2.1.3.1.) + (5.1.)] \cdot [1]}{[(2.1.1.) + (2.1.3.1.) + (5.1.)] \cdot [1]}$		$\frac{[(2.1.1.) + (2.1.3.1.) + (5.1.)] \cdot [1]}{[(2.1.1.) + (2.1.3.1.) + (5.1.)] \cdot [1]}$	$\frac{[(1.1.) - (15.1.)] \cdot [12.1.] - [(2.1.1.) + (2.1.3.1.) + (5.1.)] \cdot [1]}{[(1.1.) - (15.1.)] \cdot [12.1.] - [(2.1.1.) + (2.1.3.1.) + (5.1.)] \cdot [1]}$	średnia z trzech poprzednich lat [9.5]	średnia z trzech poprzednich lat [9.5]	[9.6] – [9.4]	[9.6.1] – [9.4]
2018	6,40%	6,40%	0	6,40%	10,21%	9,95%	9,79%	TAK	TAK
2019	7,73%	7,73%	0	7,73%	13,61%	8,98%	8,82%	TAK	TAK
2020	6,60%	6,60%	0	6,60%	13,75%	9,38%	9,22%	TAK	TAK
2021	5,12%	5,12%	0	5,12%	13,29%	12,52%	12,52%	TAK	TAK
2022	4,31%	4,31%	0	4,31%	12,88%	13,55%	13,55%	TAK	TAK
2023	4,50%	4,50%	0	4,50%	12,88%	13,31%	13,31%	TAK	TAK
2024	4,28%	4,28%	0	4,28%	12,53%	13,02%	13,02%	TAK	TAK
2025	4,28%	4,28%	0	4,28%	12,02%	12,76%	12,76%	TAK	TAK
2026	2,65%	2,65%	0	2,65%	10,79%	12,48%	12,48%	TAK	TAK
2027	0,00%	0,00%	0	0,00%	8,55%	11,78%	11,78%	TAK	TAK

9) W pozycji wykazuje się w szczególności wyłączenia wynikające z art. 36 ustawy z dnia 7 grudnia 2012 r. o zmianie niektórych ustaw w związku z realizacją ustawy budżetowej oraz wyłączenia związane z emisją obligacji przychodowych. Identyczne wyłączenia dotyczą pozycji 9.6.1.

Wyszczególnienie	Przeznaczenie prognozowanej nadwyżki budżetowej	Informacje uzupełniające o wybranych rodzajach wydatków budżetowych								
		w tym na:	Wydatki bieżące na wynagrodzenia i składki od nich naliczane					Wydatki objęte limitem, o którym mowa w art. 226 ust. 3 pkt 4 ustawy		
Lp	10	10.1	11.1	11.2	11.3	11.3.1	11.3.2	11.4	11.5	11.6
Formuła					$[(11.3.1.) + (11.3.2.)]$					
2018	0	0	19414532	4240000	10039096	15000	10024096	1570000	1027749,3	650000
2019	3211108	3211108	18500000	4300000	3611000	15000	3596000	1482000	2518000	0
2020	2636108	2636108	18500000	4400000	1431000	15000	1416000	1400000	2800000	0
2021	2011108	2011108	19000000	4500000	500000	0	500000	2100000	2600000	0
2022	1711122	1711122	18600000	4500000	0	0	0	2000000	2800000	0
2023	1800000	1800000	18650000	4550000	0	0	0	1500000	3100000	0
2024	1800000	1800000	18700000	4550000	0	0	0	1000000	3650000	0
2025	1800000	1800000	18700000	4600000	0	0	0	1500000	2800000	0
2026	1100000	1100000	18700000	4600000	0	0	0	2000000	2400000	0
2027	0	0	19000000	4600000	0	0	0	1400000	3000000	0

10) Przeznaczenie nadwyżki budżetowej, inne niż spłaty kredytów, pożyczek i wykup papierów wartościowych, wymaga określenia w objaśnieniach do wieloletniej prognozy finansowej.

11) W pozycji wykazuje się kwoty wydatków w ramach zadań własnych klasyfikowanych w dziale 750- Administracja publiczna w rozdziałach właściwych dla organów i urzędów jednostki samorządu terytorialnego (rozdziały od 75017 do 75023).

12) W pozycji wykazuje się wartość inwestycji rozpoczętych co najmniej w poprzednim roku budżetowym, którego dotyczy kolumna.

13) W pozycji wykazuje się wartość nowych inwestycji, które planuje się rozpocząć w roku, którego dotyczy kolumna.

Wyszczególnienie	Finansowanie programów, projektów lub zadań realizowanych z udziałem środków, o których mowa w art. 5 ust. 1 pkt 2 i 3 ustawy								
	Dochody bieżące na programy, projekty lub zadania finansowane z udziałem środków, o których mowa w art. 5 ust. 1 pkt 2 i 3 ustawy	w tym:		Dochody majątkowe na programy, projekty lub zadania finansowane z udziałem środków, o których mowa w art. 5 ust. 1 pkt 2 i 3 ustawy	w tym:		Wydatki bieżące na programy, projekty lub zadania finansowane z udziałem środków, o których mowa w art. 5 ust. 1 pkt 2 i 3 ustawy	w tym: finansowane środkami określonymi w art. 5 ust. 1 pkt 2 ustawy	Wydatki bieżące na realizację programu, projektu lub zadania wynikające wyłącznie z zawartych umów z podmiotem dysponującym środkami, o których mowa w art. 5 ust. 1 pkt 2 ustawy
		środki określone w art. 5 ust. 1 pkt 2 ustawy	w tym:		środki określone w art. 5 ust. 1 pkt 2 ustawy	w tym:			
			środki określone w art. 5 ust. 1 pkt 2 ustawy wynikające wyłącznie z zawartych umów na realizację programu, projektu lub zadania			środki określone w art. 5 ust. 1 pkt 2 ustawy wynikające wyłącznie z zawartych umów na realizację programu, projektu lub zadania			
Lp	12.1	12.1.1	12.1.1.1	12.2	12.2.1	12.2.1.1	12.3	12.3.1	12.3.2
Formuła									
2018	0	0	0	5109587	5098665	0	5904	5904	0
2019	0	0	0	0	0	0	0	0	0
2020	0	0	0	0	0	0	0	0	0
2021	0	0	0	0	0	0	0	0	0
2022	0	0	0	0	0	0	0	0	0
2023	0	0	0	0	0	0	0	0	0
2024	0	0	0	0	0	0	0	0	0
2025	0	0	0	0	0	0	0	0	0
2026	0	0	0	0	0	0	0	0	0
2027	0	0	0	0	0	0	0	0	0

14) W pozycji 12.1.1.1, 12.2.1.1, 12.3.2, 12.4.2., 12.5.1, 12.6.1, 12.7.1 oraz 12.8.1. wykazuje się wyłącznie kwoty wynikające z umów na realizację programu, projektu lub zadania zawartych na dzień uchwalenia prognozy, a nieplanowanych do zawarcia w okresie prognozy.

Wyszczególnienie	Wydatki majątkowe na programy, projekty lub zadania finansowane z udziałem środków, o których mowa w art. 5 ust. 1 pkt 2 i 3 ustawy	w tym: finansowane środkami określonymi w art. 5 ust. 1 pkt 2 ustawy	Wydatki majątkowe na realizację programu, projektu lub zadania wynikające wyłącznie z zawartych umów z podmiotem dysponującym środkami, o których mowa w art. 5 ust. 1 pkt 2 ustawy	wydatki na wkład krajowy w związku z umową na realizację programu, projektu lub zadania finansowanego z udziałem środków, o których mowa w art. 5 ust. 1 pkt 2 ustawy bez względu na stopień finansowania tymi środkami	w tym: w związku z już zawartą umową na realizację programu, projektu lub zadania	wydatki na wkład krajowy w związku z zawartą po dniu 1 stycznia 2013 r. umową na realizację programu, projektu lub zadania finansowanego w co najmniej 60% środkami, o których mowa w art. 5 ust. 1 pkt 2 ustawy	w tym: w związku z już zawartą umową na realizację programu, projektu lub zadania	Przychody z tytułu kredytów, pożyczek, emisji papierów wartościowych powstające w związku z umową na realizację programu, projektu lub zadania finansowanego z udziałem środków, o których mowa w art. 5 ust. 1 pkt 2 ustawy bez względu na stopień finansowania tymi środkami	w tym: w związku z już zawartą umową na realizację programu, projektu lub zadania										
										Lp	12.4	12.4.1	12.4.2	12.5	12.5.1	12.6	12.6.1	12.7	12.7.1
										Formuła									
	2018	7104096	4709923	0	2394173	0	0	0	0	0									
2019	0	0	0	0	0	0	0	0	0										
2020	0	0	0	0	0	0	0	0	0										
2021	0	0	0	0	0	0	0	0	0										
2022	0	0	0	0	0	0	0	0	0										
2023	0	0	0	0	0	0	0	0	0										
2024	0	0	0	0	0	0	0	0	0										
2025	0	0	0	0	0	0	0	0	0										
2026	0	0	0	0	0	0	0	0	0										
2027	0	0	0	0	0	0	0	0	0										

15) Przez program, projekt lub zadanie finansowane w co najmniej 60% środkami, o których mowa w art. 5 ust. 1 pkt 2 ustawy, należy rozumieć także taki program, projekt lub zadanie przynoszące dochód, dla których poziom finansowania ze środków, o których mowa w art. 5 ust. 1 pkt 2 ustawy, ustala się po odliczeniu zdyskontowanego dochodu obliczanego zgodnie z przepisami Unii Europejskiej dotyczącymi takiego programu, projektu lub zadania.

Wyszczególnienie	Kwoty dotyczące przejęcia i spłaty zobowiązań po samodzielnych publicznych zakładach opieki zdrowotnej oraz pokrycia ujemnego wyniku								
	Przychody z tytułu kredytów, pożyczek, emisji papierów wartościowych powstające w związku z zawartą po dniu 1 stycznia 2013 r. umową na realizację programu, projektu lub zadania finansowanego w co najmniej 60% środkami, o których mowa w art. 5 ust. 1 pkt 2 ustawy	w tym:	Kwota zobowiązań wynikających z przejęcia przez jednostkę samorządu terytorialnego zobowiązań po likwidowanych i przekształcanych samodzielnych zakładach opieki zdrowotnej	Dochody budżetowe z tytułu dotacji celowej z budżetu państwa, o której mowa w art. 196 ustawy z dnia 15 kwietnia 2011 r. o działalności leczniczej (Dz. U. z 2013 r. poz. 217, z późn. zm.)	Wysokość zobowiązań podlegających umorzeniu, o którym mowa w art. 190 ustawy o działalności leczniczej	wydatki na spłatę przejętych zobowiązań samodzielnego publicznego zakładu opieki zdrowotnej przekształconego na zasadach określonych w przepisach o działalności leczniczej	wydatki na spłatę przejętych zobowiązań samodzielnego publicznego zakładu opieki zdrowotnej likwidowanego na zasadach określonych w przepisach o działalności	Wydatki na spłatę zobowiązań samodzielnego publicznego zakładu opieki zdrowotnej przejętych do końca 2011 r. na podstawie przepisów o zakładach opieki zdrowotnej	Wydatki bieżące na pokrycie ujemnego wyniku finansowego samodzielnego publicznego zakładu opieki zdrowotnej
		w związku z już zawartą umową na realizację programu, projektu lub zadania							
Lp	12.8	12.8.1	13.1	13.2	13.3	13.4	13.5	13.6	13.7
Formuła									
2018	0	0	0	0	0	0	0	0	0
2019	0	0	0	0	0	0	0	0	0
2020	0	0	0	0	0	0	0	0	0
2021	0	0	0	0	0	0	0	0	0
2022	0	0	0	0	0	0	0	0	0
2023	0	0	0	0	0	0	0	0	0
2024	0	0	0	0	0	0	0	0	0
2025	0	0	0	0	0	0	0	0	0
2026	0	0	0	0	0	0	0	0	0
2027	0	0	0	0	0	0	0	0	0

Wyszczególnienie	Dane uzupełniające o długi i jego spłacie						
	Spłaty rat kapitałowych oraz wykup papierów wartościowych, o których mowa w pkt. 5.1., wynikające wyłącznie z tytułu zobowiązań już zaciągniętych	Kwota długu, którego planowana spłata dokona się z wydatków budżetu	Wydatki zmniejszające dług	w tym:			Wynik operacji niekasowych wpływających na kwotę długu (m.in. umorzenia, różnice kursowe)
				spłata zobowiązań wymagalnych z lat poprzednich, innych niż w poz. 14.3.3	związane z umowami zaliczanymi do tytułów dłużnych wliczanych do państwowego długu publicznego	wypłaty z tytułu wymagalnych poręczeń i gwarancji	
Lp	14.1	14.2	14.3	14.3.1	14.3.2	14.3.3	14.4
Formuła							
2018	2805554	0	0	0	0	0	0
2019	2911108	0	0	0	0	0	0
2020	2236108	0	0	0	0	0	0
2021	911108	0	0	0	0	0	0
2022	111122	0	0	0	0	0	0
2023	0	0	0	0	0	0	0
2024	0	0	0	0	0	0	0
2025	0	0	0	0	0	0	0
2026	0	0	0	0	0	0	0
2027	0	0	0	0	0	0	0

* Informacja o spełnieniu wskaźnika spłaty zobowiązań określonego w art. 243 ustawy po uwzględnieniu zobowiązań związku współtworzonego przez jednostkę samorządu terytorialnego, oraz po uwzględnieniu ustawowych wyłączeń zostanie automatycznie wygenerowana przez aplikację wskazaną przez Ministra Finansów, o której mowa w § 4 ust. 1 rozporządzenia Ministra Finansów z dnia 10 stycznia 2013 r. w sprawie wieloletniej prognozy finansowej jednostki samorządu terytorialnego (Dz.U. poz. 86, z późn. zm.). Automatycznie wyliczenia danych na podstawie wartości historycznych i prognozowanych przez jednostkę samorządu terytorialnego dotyczą w szczególności także poz. 9.6.-9.6.1 i pozycji z sekcji nr 16.

** Należy wskazać jedną z następujących podstaw prawnych: art. 240a ust. 4 / art. 240a ust. 8 / art. 240b ustawy określającą procedurę jaką objęta jest jednostka samorządu terytorialnego.

x - pozycje oznaczone symbolem „x” sporządza się na okres, na który zaciągnięto oraz planuje się zaciągnąć zobowiązania dłużne (prognoza kwoty długu). Okres ten nie podlega wydłużeniu w sytuacji planowania wydatków z tytułu niewymagalnych poręczeń i gwarancji. W przypadku planowania wydatków z tytułu niewymagalnych poręczeń i gwarancji w okresie dłuższym niż okres, na który zaciągnięto oraz planuje się zaciągnąć zobowiązania dłużne, informację o wydatkach z tytułu niewymagalnych poręczeń i gwarancji, wykraczających poza wspomniany okres, należy zamieścić w objaśnieniach do wieloletniej prognozy finansowej. W przypadku, gdy kwoty wydatków wynikające z limitów wydatków na przedsięwzięcia wykraczają poza okres prognozy kwoty długu to pozycje oznaczone symbolem „x” sporządza się do ostatniego roku, na który ustalono limit wydatków na realizację przedsięwzięć wieloletnich.

16) Pozycje sekcji 15 są wykazywane wyłącznie przez jednostki samorządu terytorialnego emitujące obligacje przychodowe.

17) Pozycje sekcji 16 wykazują wyłącznie jednostki objęte procedurą wynikającą z art. 240a lub art. 240b ustawy

Załącznik Nr 2

Wykaz przedsięwzięć do WPF

L.p.	Nazwa i cel	Jednostka odpowiedzialna lub koordynująca	Okres realizacji		Łączne nakłady finansowe	Limit 2018	Limit 2019	Limit 2020	Limit 2021	Limit 2022	Limit 2023	Limit zobowiązań
			od	do								
1	Wydatki na przedsięwzięcia-ogółem (1.1+1.2+1.3)				17277096	10039096	3611000	1431000	500000	0	0	15581096
1.a	- wydatki bieżące				60000	15000	15000	15000	0	0	0	45000
1.b	- wydatki majątkowe				17217096	10024096	3596000	1416000	500000	0	0	15536096
1.1	Wydatki na programy, projekty lub zadania związane z programami realizowanymi z udziałem środków, o których mowa w art.5 ust.1 pkt 2 i 3 ustawy z dnia 27 sierpnia 2009.r. o finansach publicznych (Dz.U.Nr 157, poz.1240,z późn.zm.), z tego:				7134096	7104096	0	0	0	0	0	7104096
1.1.1	- wydatki bieżące				0	0	0	0	0	0	0	0
1.1.2	- wydatki majątkowe				7134096	7104096	0	0	0	0	0	7104096
1.1.2.1	Rozwój transportu niskoemisyjnego na obszarze Miejskiego Obszaru Funkcjonalnego Krosno - Zaspokojenie potrzeb społecznych, kulturalnych i sportowo-rekreacyjnych mieszkańców, stworzenia sprzyjających warunków rozwoju gospodarczego regionu	Urząd Gminy Miejsce Piastowe	2017	2018	834096	824096	0	0	0	0	0	824096
1.1.2.2	Instalacja systemów energii odnawialnej dla gospodarstw domowych z terenu Gminy Miejsce Piastowe i Gminy Chorkówka - Zaspokojenie potrzeb społecznych, kulturalnych i sportowo-rekreacyjnych mieszkańców, stworzenia sprzyjających warunków rozwoju gospodarczego regionu	Urząd Gminy Miejsce Piastowe	2017	2018	6300000	6280000	0	0	0	0	0	6280000
1.2	Wydatki na programy, projekty lub zadania związane z umowami partnerstwa publiczno-prywatnego, z tego:				0	0	0	0	0	0	0	0
1.2.1	- wydatki bieżące				0	0	0	0	0	0	0	0
1.2.2	- wydatki majątkowe				0	0	0	0	0	0	0	0

L.p.	Nazwa i cel	Jednostka odpowiedzialna lub koordynująca	Okres realizacji		Łączne nakłady finansowe	Limit 2018	Limit 2019	Limit 2020	Limit 2021	Limit 2022	Limit 2023	Limit zobowiązań
			od	do								
1.3	Wydatki na programy, projekty lub zadania pozostałe (inne niż wymienione w pkt 1.1 i 1.2), z tego				10143000	2935000	3611000	1431000	500000	0	0	8477000
1.3.1	- wydatki bieżące				60000	15000	15000	15000	0	0	0	45000
1.3.1.1	Program szczepień profilaktycznych przeciwko grypie mieszkańców Gminy Miejsce Piastowe na lata 2017-2020 - Zaspokojenie potrzeb społecznych, kulturalnych i sportowo-rekreacyjnych mieszkańców, stworzenia sprzyjających warunków rozwoju gospodarczego regionu	MIEJSCE PIASTOWE	2017	2020	60000	15000	15000	15000	0	0	0	45000
1.3.2	- wydatki majątkowe				10083000	2920000	3596000	1416000	500000	0	0	8432000
1.3.2.1	Budowa sali gimnastycznej przy Szkole Podstawowej w Zalesiu - Zaspokojenie potrzeb społecznych, kulturalnych i sportowo-rekreacyjnych mieszkańców, stworzenia sprzyjających warunków rozwoju gospodarczego regionu	Urząd Gminy Miejsce Piastowe	2014	2020	1500000	100000	500000	741000	0	0	0	1341000
1.3.2.2	Budowa sieci wodociągowej w miejscowości Rogi - Zaspokojenie potrzeb społecznych, kulturalnych i sportowo-rekreacyjnych mieszkańców, stworzenia sprzyjających warunków rozwoju gospodarczego regionu	Urząd Gminy Miejsce Piastowe	2015	2021	2375000	300000	800000	675000	500000	0	0	2275000
1.3.2.3	Budowa budynku zaplecza socjalno-sportowego Rogi - Zaspokojenie potrzeb społecznych, kulturalnych i sportowo-rekreacyjnych mieszkańców, stworzenia sprzyjających warunków rozwoju gospodarczego regionu	Urząd Gminy Miejsce Piastowe	2016	2018	353000	320000	0	0	0	0	0	320000
1.3.2.4	Budowa domu przedpogrzebowego w Targowiskach - Zaspokojenie potrzeb społecznych, kulturalnych i sportowo-rekreacyjnych mieszkańców, stworzenia sprzyjających warunków rozwoju gospodarczego regionu	Urząd Gminy Miejsce Piastowe	2017	2019	350000	100000	56000	0	0	0	0	156000

L.p.	Nazwa i cel	Jednostka odpowiedzialna lub koordynująca	Okres realizacji		Łączne nakłady finansowe	Limit 2018	Limit 2019	Limit 2020	Limit 2021	Limit 2022	Limit 2023	Limit zobowiązań
			od	do								
1.3.2.5	<i>Budowa sieci wodociągowej w miejscowości Widacz - Zaspokojenie potrzeb społecznych, kulturalnych i sportowo-rekreacyjnych mieszkańców, stworzenia sprzyjających warunków rozwoju gospodarczego regionu</i>	Urząd Gminy Miejsce Piastowe	2017	2019	800000	50000	0	0	0	0	0	50000
1.3.2.6	<i>Budowa magistrali wodociągowej Miejsce Piastowe - Rogi - Zaspokojenie potrzeb społecznych, kulturalnych i sportowo-rekreacyjnych mieszkańców, stworzenia sprzyjających warunków rozwoju gospodarczego regionu</i>	Urząd Gminy Miejsce Piastowe	2017	2019	1000000	650000	200000	0	0	0	0	850000
1.3.2.7	<i>Budowa budynku zaplecza socjalno-sportowego Wrocanka - Zaspokojenie potrzeb społecznych, kulturalnych i sportowo-rekreacyjnych mieszkańców, stworzenia sprzyjających warunków rozwoju gospodarczego regionu</i>	Urząd Gminy Miejsce Piastowe	2017	2019	450000	400000	40000	0	0	0	0	440000
1.3.2.8	<i>Rewitalizacja centrum miejscowości Miejsce Piastowe - Zaspokojenie potrzeb społecznych, kulturalnych i sportowo-rekreacyjnych mieszkańców, stworzenia sprzyjających warunków rozwoju gospodarczego regionu</i>	Urząd Gminy Miejsce Piastowe	2014	2020	3255000	1000000	2000000	0	0	0	0	3000000

**UCHWAŁA Nr XLVIII/.../2018
RADY GMINY MIEJSCE PIASTOWE**

z dnia ... stycznia 2018 r.

**w sprawie zatwierdzenia planu pracy Komisji Rewizyjnej
Rady Gminy Miejsce Piastowe**

Na podstawie art. 21 ust. 3 ustawy z dnia 8 marca 1990 r. o samorządzie gminnym (Dz. U. z 2017 r. poz. 1875 z późn. zm.) w związku z § 32 Statutu Gminy Miejsce Piastowe, stanowiącego załącznik do uchwały Nr L/370/2014 Rady Gminy Miejsce Piastowe z dnia 14 października 2014 r. w sprawie uchwalenia Statutu Gminy Miejsce Piastowe (Dz. Urz. Woj. Podkarpackiego z 2014 r. poz. 2800) uchwała się, co następuje:

§ 1. Zatwierdza się przedłożony przez Komisję Rewizyjną plan pracy na 2018 rok, stanowiący załącznik do uchwały.

§ 2. Uchwała wchodzi w życie z dniem podjęcia.

*Pod względem
formalno-prawnym
nie budzi zastrzeżeń*


RADCA PRAWNY
Mariusz Ślusarczyk
Rz - K - 387

Plan pracy Komisji Rewizyjnej na 2018 rok

Lp.	Zakres kontroli	Kontrolowany podmiot	Termin planowanej kontroli
1.	Kontrola doraźna na zlecenie Rady Gminy Miejsce Piastowe.		I kwartał 2018 r.
2.	Kontrola przedszkoli pod kątem lokalowym i ilościowym – zasady naboru.	Wójt Gminy Miejsce Piastowe	
3.	Kontrola doraźna na zlecenie rady Gminy Miejsce Piastowe.		II kwartał 2018 r.
4.	Kontrola z wykonania budżetu Gminy Miejsce Piastowe za 2017 rok oraz opracowanie wniosku w sprawie udzielenia absolutorium dla Wójta Gminy Miejsce Piastowe.	Wójt Gminy Miejsce Piastowe	
5.	Kontrola w Publicznym Zakładzie Opieki Zdrowotnej pod kątem usług rehabilitacyjnych (RTG, Pracownia Analityczna, USG).	Samodzielny Publiczny Gminny Zakład Opieki Zdrowotnej w Miejscu Piastowym	
6.	Kontrola doraźna na zlecenie Rady Gminy Miejsce Piastowe.		III kwartał 2018 r.
7.	Kontrola z wykonania budżetu Gminy Miejsce Piastowe za I półrocze 2018 r.	Wójt Gminy Miejsce Piastowe	
8.	Kontrola ściągalności opłat za śmieci oraz zasady funkcjonowania PSZOK.	Wójt Gminy Miejsce Piastowe	
9.	Kontrola doraźna na zlecenie Rady Gminy Miejsce Piastowe.		IV kwartał 2018 r.
10.	Kontrola Gminnego Ośrodka Pomocy Społecznej w temacie zasiłków alimentacyjnych.	Gminny Ośrodek Pomocy Społecznej w Miejscu Piastowym	

**UCHWAŁA Nr XLVIII/.../2018
RADY GMINY MIEJSCE PIASTOWE**

z dnia ... stycznia 2018 r.

**w sprawie zatwierdzenia planu pracy Komisji Budżetowo – Gospodarczej
Rady Gminy Miejsce Piastowe**

Na podstawie art. 21 ust. 3 ustawy z dnia 8 marca 1990 r. o samorządzie gminnym (Dz. U. z 2017 r. poz. 1875 z późn. zm.) w związku z § 40 ust. 2 Statutu Gminy Miejsce Piastowe, stanowiącego załącznik do uchwały Nr L/370/2014 Rady Gminy Miejsce Piastowe z dnia 14 października 2014 r. w sprawie uchwalenia Statutu Gminy Miejsce Piastowe (Dz. Urz. Woj. Podkarpackiego z 2014 r. poz. 2800) uchwala się, co następuje:

§ 1. Zatwierdza się przedłożony przez Komisję Budżetowo – Gospodarczą plan pracy na 2018 rok, stanowiący załącznik do uchwały.

§ 2. Uchwała wchodzi w życie z dniem podjęcia.

Pod względem
formalno - proceduralnym
nie budzi

Mariusz Ślusarczyk
RADCA PRAWNY
Mariusz Ślusarczyk
Rz - K - 387

Załącznik do uchwały Nr XLVIII/.../2018
Rady Gminy Miejsce Piastowe
z dnia ... stycznia 2018 r.

Plan pracy Komisji Budżetowo – Gospodarczej na 2018 rok

Lp.	Zakres prac	Termin planowanych prac
1.	Opiniowanie i rozpatrywanie projektów uchwał przekazanych przez Wójta lub inne podmioty.	W ciągu całego roku
2.	Zapoznanie się ze sprawozdaniem z wykonania budżetu Gminy za 2017 rok wraz z zaopiniowaniem.	II kwartał
3.	Wyrażenie opinii w sprawie udzielenia absolutorium Wójtowi Gminy Miejsce Piastowe za 2017 rok.	II kwartał
4.	Wyrażanie opinii w sprawie określenia stawek podatków lokalnych.	IV kwartał
5.	Zapoznanie się z założeniami budżetu Gminy Miejsce Piastowe na rok 2019 i wieloletniej prognozy finansowej oraz ich zaopiniowanie.	IV kwartał
6.	Rozpatrywanie spraw wynikających z potrzeb Gminy Miejsce Piastowe.	W ciągu całego roku

**UCHWAŁA Nr XLVIII/.../2018
RADY GMINY MIEJSCE PIASTOWE**

z dnia ... stycznia 2018 r.

**w sprawie zatwierdzenia planu pracy Komisji Edukacji, Zdrowia i Spraw Obywatelskich
Rady Gminy Miejsce Piastowe**

Na podstawie art. 21 ust. 3 ustawy z dnia 8 marca 1990 r. o samorządzie gminnym (Dz. U. z 2017 r. poz. 1875 z późn. zm.) w związku z § 40 ust. 2 Statutu Gminy Miejsce Piastowe, stanowiącego załącznik do uchwały Nr L/370/2014 Rady Gminy Miejsce Piastowe z dnia 14 października 2014 r. w sprawie uchwalenia Statutu Gminy Miejsce Piastowe (Dz. Urz. Woj. Podkarpackiego z 2014 r. poz. 2800) uchwała się, co następuje:

§ 1. Zatwierdza się przedłożony przez Komisję Edukacji, Zdrowia i Spraw Obywatelskich plan pracy na 2018 rok, stanowiący załącznik do uchwały.

§ 2. Uchwała wchodzi w życie z dniem podjęcia.

*Pod względem
formalno-prawnym
nie budzi zastrzeżeń*

Mariusz Ślusarczyk
RADCA PRAWNY
Mariusz Ślusarczyk
Kz - K - 387

Załącznik do uchwały Nr XLVIII/.../2018
Rady Gminy Miejsce Piastowe
z dnia ... stycznia 2018 r.

Plan pracy Komisji Edukacji, Zdrowia i Spraw Obywatelskich na 2018 rok

Lp.	Zakres prac
1.	Zapoznanie się z działalnością i potrzebami poszczególnych jednostek Ochotniczych Straży Pożarnych w Gminie Miejsce Piastowe – posiedzenie wyjazdowe.
2.	Zapoznanie się z działalnością i potrzebami poszczególnych klubów sportowych w Gminie Miejsce Piastowe – posiedzenie wyjazdowe.
3.	Zapoznanie się z pracami przygotowawczymi dotyczącymi założenia nowego żłobka w budynku Szkoły Podstawowej w Miejscu Piastowym i lokalizacji biblioteki na czas rewitalizacji budynku.
4.	Przeгляд szkół przed rozpoczęciem nowego roku szkolnego – spotkanie z dyrektorami szkół.
5.	Zapoznanie się z funkcjonowaniem nowego Ośrodka Zdrowia w Łężanach – posiedzenie wyjazdowe.
6.	Opiniowanie projektów uchwał na sesję Rady Gminy.
7.	Rozpatrywanie spraw bieżących Gminy Miejsce Piastowe.

**UCHWAŁA Nr XLVIII/.../2018
RADY GMINY MIEJSCE PIASTOWE**

z dnia 31 stycznia 2018 r.

w sprawie uchwalenia Gminnego Programu Profilaktyki i Rozwiązywania Problemów Alkoholowych oraz Przeciwdziałania Narkomanii w Gminie Miejsce Piastowe na 2018 rok

Na podstawie art. 18 ust. 2 pkt 15 ustawy z dnia 8 marca 1990 r. o samorządzie gminnym (Dz. U. z 2017 r. poz. 1875 z późn. zm.) art. 4¹ ust. 2 i 5 ustawy z dnia 26 października 1982 r. o wychowaniu w trzeźwości i przeciwdziałaniu alkoholizmowi (Dz. U. z 2016 r. poz. 487 z późn. zm.), art. 10 ust. 3 ustawy z dnia 29 lipca 2005 r. o przeciwdziałaniu narkomanii (Dz. U. z 2017 r. poz. 783 z późn. zm.) oraz uchwały Nr XV/110/2015 Rady Gminy Miejsce Piastowe z dnia 10 grudnia 2015 r. w sprawie przyjęcia Strategii Rozwiązywania Problemów Społecznych Gminy Miejsce Piastowe na lata 2015 – 2021 uchwała się, co następuje:

§ 1. Uchwała się Gminny Program Profilaktyki i Rozwiązywania Problemów Alkoholowych oraz Przeciwdziałania Narkomanii w Gminie Miejsce Piastowe na 2018 rok, w brzmieniu stanowiącym załącznik do niniejszej uchwały.

§ 2. Wykonanie uchwały powierza się Wójtowi Gminy Miejsce Piastowe.

§ 3. Uchwała wchodzi w życie z dniem podjęcia.

*Pod względem
formalno-prawnym
nie budzi zastrzeżeń*

M. Ślusarczyk
RADCA PRAWNY
Mariusz Ślusarczyk
RZ-K-367

Załącznik
do uchwały Nr XLVIII/.../2018
Rady Gminy Miejsce Piastowe
z dnia 31 stycznia 2018 r.

Gminny Program Profilaktyki i Rozwiązywania Problemów Alkoholowych oraz Przeciwdziałania Narkomanii w Gminie Miejsce Piastowe na 2018 rok

§ 1. Zadania do realizacji w ramach Gminnego Programu Profilaktyki i Rozwiązywania Problemów Alkoholowych i Przeciwdziałania Narkomanii w 2018 r. przedstawia tabela nr 1.

Tabela nr 1 . Gminny Program Profilaktyki i Rozwiązywania Problemów Alkoholowych oraz Przeciwdziałania Narkomanii w Gminie Miejsce Piastowe na rok 2018

Lp.	Zadania	Metody i sposoby działania	Podmiot uczestniczący w realizacji zadania
1	Zwiększenie dostępności pomocy terapeutycznej i rehabilitacyjnej dla osób uzależnionych od alkoholu lub narkotyków.	<ol style="list-style-type: none">1. Informowanie o możliwościach podjęcia leczenia odwykowego.2. Podejmowanie działań motywujących do podjęcia terapii przez osoby uzależnione.3. Wspieranie działalności środowiskowej w zakresie pomocy osobom uzależnionych, pijącym ryzykownie, eksperymentującym z narkotykami, prowadzonej przez stowarzyszenia, grupy wsparcia prowadzące działalność na terenie Gminy Miejsce Piastowe.4. Podejmowanie działań zmierzających do poddania się leczeniu odwykowemu osób uzależnionych od alkoholu i narkotyków po wykorzystaniu wszystkich narzędzi wspierających i wyczerpaniu możliwości leczenia dobrowolnego.5. Kierowanie, po uzyskaniu opinii biegłego sądowego (lekarza psychiatry i psychologa), wniosków do Sądu o przymusowe leczenie osób nadużywających alkoholu.6. Udzielanie informacji i porad.7. Uruchamianie interwencji w przypadku zdiagnozowania przemocy w rodzinie zgodnie z obowiązującymi przepisami prawa.8. Wspieranie osób po zakończeniu programu leczenia w placówce odwykowej poprzez proponowanie konkretnych działań.9. Dofinansowanie wypoczynku dzieci i młodzieży w formie : kolonii, obozów terapeutycznych trzeźwościowych, rekolekcji formacyjnych itp.	<ol style="list-style-type: none">1. Gminna Komisja Rozwiązywania Problemów Alkoholowych w Miejscu Piastowym2. Zespół interdyscyplinarny w Miejscu Piastowym3. Gminny Ośrodek Pomocy Społecznej w Miejscu Piastowym

		10. Inicjowanie grup samopomocowych wspierających, ognisk terapeutycznych dla dzieci i młodzieży oraz osób dorosłych uzależnionych od alkoholu lub narkotyków.	
2	Udzielanie rodzinom, których członkowie są uzależnieni od alkoholu, narkotyków pomocy psychologicznej, prawnej, a w szczególności ochrony przed przemocą w rodzinie.	<ol style="list-style-type: none"> 1. Wspieranie pomocą psychologiczną, pedagogiczną i socjoterapeutyczną dzieci, które wychowują się w rodzinach z problemem uzależnienia od alkoholu lub narkotyków. 2. Finansowanie zajęć profilaktycznych, prowadzonych przez instytucje kultury i oświatowe na terenie Gminy Miejsce Piastowe, mających na celu kształtowanie zdrowego stylu życia dzieci i młodzieży oraz dorosłych. 3. Organizowanie lokalnych porad, seminariów i konferencji w zakresie wdrażania systemu pomocy dziecku i rodzinie z problemem uzależnień. 4. Dofinansowanie szkoleń i kursów specjalistycznych w zakresie pracy z dziećmi z rodzin z problemem uzależnień oraz rozwijania umiejętności prowadzenia zajęć organizowanych dla pedagogów, nauczycieli oraz instruktorów zatrudnionych w szkołach i instytucjach kultury na terenie Gminy Miejsce Piastowe. 5. Kompleksowe zajmowanie się rodzinami, w których dochodzi do przemocy w związku z uzależnieniami od alkoholu lub narkotyków, monitorowanie sytuacji w tych rodzinach, rejestrowanie przypadków przemocy w rodzinie w ramach procedury „Niebieskiej Karty” 	<ol style="list-style-type: none"> 1. Gminna Komisja Rozwiązywania Problemów Alkoholowych 2. Gminny Ośrodek Pomocy Społecznej w Miejscu Piastowym 3. Zespół interdyscyplinarny w Miejscu Piastowym 4. Szkoły z terenu Gminy Miejsce Piastowe 5. Gminny Ośrodek Kultury w Miejscu Piastowym 6. Policja
3	Prowadzenie profilaktycznej działalności informacyjnej i edukacyjnej, w szczególności dla dzieci i młodzieży, w zakresie rozwiązywania problemów alkoholowych i przeciwdziałaniu narkomanii.	<ol style="list-style-type: none"> 1. Prowadzenie w szkołach i innych placówkach (świetlicach) programów profilaktycznych dla dzieci i młodzieży. 2. Podejmowanie działań o charakterze edukacyjnym przeznaczonym dla rodziców, których celem jest wspieranie abstynencji dzieci i podejmowanie świadomych decyzji związanych z nieużywaniem substancji psychotropowych. 3. Wspieranie programów i przedsięwzięć profilaktycznych, opracowanych i realizowanych przez młodzież, a skierowanych do grup rówieśniczych. 4. Podejmowanie działań na rzecz dzieci z rodzin, gdzie występuje uzależnienie. 5. Organizowanie lokalnych imprez profilaktycznych dla młodzieży, będących alternatywą dla biernego trybu życia. 	<ol style="list-style-type: none"> 1. Gminna Komisja Rozwiązywania Problemów Alkoholowych w Miejscu Piastowym 2. Poradnia Psychologiczno - Pedagogiczna w Miejscu Piastowym 3. Gminny Ośrodek Pomocy Społecznej w Miejscu Piastowym 4. Szkoły z terenu Gminy Miejsce Piastowe 5. Gminny Ośrodek Kultury w Miejscu Piastowym 6. Kluby sportowe

		<p>6. Organizowanie pozalekcyjnych zajęć sportowych integrujących psychoprofilaktykę z aktywnością sportową.</p> <p>7. Podejmowanie działań edukacyjnych skierowanych do sprzedawców napojów alkoholowych.</p>	
4	Wspomaganie działalności instytucji, stowarzyszeń i osób fizycznych służącej rozwiązywaniu problemów uzależnień.	<p>1. Współpraca oraz udzielanie pomocy finansowej wszelkim instytucjom, stowarzyszeniom, ruchom trzeźwościowym, organizacjom społecznym, wyznaniowym oraz osobom fizycznym podejmującym problematykę alkoholową oraz uzależnień od środków psychotropowych, świadczącym usługi na rzecz mieszkańców Gminy Miejsce Piastowe.</p> <p>2. Podejmowanie działań w przypadku wystąpienia procederu nielegalnego handlu alkoholem.</p>	<p>1. Gminna Komisja Rozwiązywania Problemów Alkoholowych</p> <p>2. Gminny Ośrodek Pomocy Społecznej w Miejscu Piastowym</p> <p>3. Szkoły z terenu Gminy Miejsce Piastowe</p> <p>4. Gminny Ośrodek Kultury w Miejscu Piastowym</p> <p>5. Policja</p>
5	Podejmowanie interwencji w związku z naruszeniem przepisów prawnych dotyczących wychowania w trzeźwości i przeciwdziałaniu alkoholizmowi oraz narkomanii.	<p>1. Podejmowanie interwencji w sprawach wskazujących na naruszenie zakazu podawania i sprzedaży napojów alkoholowych osobom w stanie nietrzeźwym i osobom do lat 18 lub na kredyt i pod zastaw.</p> <p>2. Podejmowanie interwencji w związku z naruszeniem przepisów o zakazie reklamy i promocji napojów alkoholowych.</p> <p>3. Informowanie właściwych organów o każdym stwierdzonym przypadku złamania zakazów dotyczących wytwarzania, przetwarzania i rozprowadzania narkotyków oraz innych zakazów określonych w ustawie o przeciwdziałaniu narkomanii.</p>	<p>1. Gminna Komisja Rozwiązywania Problemów Alkoholowych</p> <p>2. Gminny Ośrodek Pomocy Społecznej w Miejscu Piastowym</p> <p>3. Zespół interdyscyplinarny w Miejscu Piastowym</p> <p>4. Policja</p>
6	Wspieranie zatrudnienia socjalnego	<p>1. Wspieranie zatrudnienia socjalnego osób uzależnionych od alkoholu po zakończeniu leczenia odwykowego oraz osób uzależnionych od narkotyków po zakończeniu programu terapeutycznego</p>	<p>1. Gminna Komisja Rozwiązywania Problemów Alkoholowych</p> <p>2. Gminny Ośrodek Pomocy Społecznej w Miejscu Piastowym</p> <p>3. Zespół interdyscyplinarny w Miejscu Piastowym</p>

§ 2. Gminny Program Profilaktyki i Rozwiązywania Problemów Alkoholowych oraz Przeciwdziałania Narkomanii realizowany będzie przez Gminną Komisję Rozwiązywania Problemów Alkoholowych w Miejscu Piastowym oraz Gminny Ośrodek Kultury w Miejscu Piastowym.

§ 3. 1. Członkom Gminnej Komisji Rozwiązywania problemów Alkoholowych w Miejscu Piastowym za udział w posiedzeniu Komisji oraz w innych pracach wynikających z regulaminu oraz planu jej działania przysługuje wynagrodzenie.

2. Wynagrodzenie, o którym mowa w ust. 1 wynosi dla:

- | | |
|---------------------------------|---------|
| a. Przewodniczącego Komisji | 350 zł. |
| b. Sekretarza Komisji | 350 zł. |
| c. pozostałych członków Komisji | 300 zł. |
3. Wynagrodzenie o którym, mowa w ust. 2 jest wypłacana na podstawie listy, podpisanej przez Przewodniczącego Komisji.

§4. Członkom Komisji, biorącym udział w szkoleniach lub innych pracach poza terenem Gminy, przysługuje wynagrodzenie, określone w § 3 ust. 1 i 2, oraz dieta i zwrot kosztów przejazdu oraz noclegów na warunkach ustalenia należności przysługujących pracownikowi zatrudnionemu w państwowej lub samorządowej jednostce sfery budżetowej z tytułu podróży służbowej na obszarze kraju.

§5. Preliminarz wydatków w ramach Gminnego Programu Profilaktyki i Rozwiązywania Problemów Alkoholowych oraz Przeciwdziałania Narkomanii w Gminie Miejsce Piastowe na 2018 rok przedstawia tabela nr 2.

Tabela nr 2. Preliminarz wydatków do Gminnego Programu Profilaktyki i Rozwiązywania Problemów Alkoholowych oraz Przeciwdziałania Narkomani w Gminie Miejsce Piastowe na rok 2018

lp.	Zadanie	Metody i sposoby działania	Uczestnicy	Realizator	Koszty	Spodziewane efekty
1	Zwiększenie dostępności pomocy terapeutycznej i rehabilitacyjnej dla osób uzależnionych od alkoholu lub narkotyków.	<ul style="list-style-type: none"> Kierowanie do biegłych lekarzy celem ustalenia stopnia uzależnienia od alkoholu Kierowanie wniosków do Sądu po uzyskaniu opinii biegłego sądowego lekarza (psychologa) o przymusowe leczenie osób nadużywających alkoholu 	osoby uzależnione od alkoholu	GKRPA, biegli sądowi: psycholog i lekarz psychiatra, sąd rejonowy	6 000 zł	<ul style="list-style-type: none"> podjęcie terapii przez osoby uzależnione
		<ul style="list-style-type: none"> Wspieranie osób po zakończeniu programu leczenia w placówce leczącej uzależnienia (zwrot kosztów delegacji na terapię odwykową) 	osoby uzależnione	GKRPA	4 000 zł	<ul style="list-style-type: none"> kontynuowanie terapii przez osoby uzależnione
		<ul style="list-style-type: none"> Szkolenia członków Gminnej Komisji Rozwiązywania Problemów Alkoholowych, nauczycieli, wychowawców, pracowników socjalnych 	członkowie GKRPA, pracownicy socjalni, nauczyciele	GKRPA, GOPS,	5 000 zł	<ul style="list-style-type: none"> Wzrost umiejętności niezbędnych w pracy z osobami uzależnionymi
		<ul style="list-style-type: none"> Dofinansowanie wypoczynku dzieci i młodzieży w formie: kolonii, obozów terapeutycznych trzeźwościowych, rekolencji formacyjnych itp. 	dzieci i młodzież	GKRPA, Parafie, GOPS,	7 000 zł	<ul style="list-style-type: none"> propagowanie wśród dzieci i młodzieży aktywnych form spędzania wolnego czasu, bez używania alkoholu, nikotyny czy narkotyków

2	<p>Udzielanie rodzinom, których członkowie są uzależnieni od alkoholu, narkotyków pomocy psychologicznej, prawnej, a w szczególności ochrony przed przemocą w rodzinie.</p>	<ul style="list-style-type: none"> Organizowanie lokalnych porad, seminariów i konferencji w zakresie wdrażania systemu pomocy dziecku i rodzinie z problemem uzależnień 	nauczyciele, rodzice	PPP w Miejscu Piastowym, GKRPA	9 000 zł	<ul style="list-style-type: none"> Wzrost umiejętności niezbędnych w pracy z osobami uzależnionymi
		<ul style="list-style-type: none"> Dofinansowanie szkoleń i kursów specjalistycznych w zakresie pracy z dziećmi z rodzin z problemem alkoholowym oraz rozwijania umiejętności prowadzenia zajęć socjoterapeutycznych organizowanych dla pedagogów, nauczycieli, instruktorów zatrudnionych w GOK-u. 	nauczyciele, instruktorzy GOK	PPP w Miejscu Piastowym, GKRPA	3 000 zł	<ul style="list-style-type: none"> usystematyzowanie dotychczasowej i przekazanie aktualnej wiedzy dotyczącej profilaktyki zachowań problemowych dzieci i młodzieży uwrażliwienie nauczycieli na przyczyny, znaczenie i możliwości zapobiegania zachowaniom ryzykownym dzieci i młodzieży wzrost umiejętności niezbędnych w pracy z dziećmi, wobec których stosowana jest przemoc w rodzinie.
		<ul style="list-style-type: none"> Finansowanie zajęć prowadzonych przez GOK i szkoły na terenie Gminy Miejsce Piastowe. 	dzieci i młodzież z terenu gminy	GOK	40 000 zł	<ul style="list-style-type: none"> Zmniejszenie zachowań patologicznych wśród dzieci i młodzieży poprzez zorganizowanie miejsc spędzania wolnego czasu.

3	<p>Prowadzenie profilaktycznej działalności informacyjnej i edukacyjnej, w szczególności dla dzieci młodzieży, w zakresie rozwiązywania problemów alkoholowych i przeciwdziałaniu narkomanii.</p>	<ul style="list-style-type: none"> • Prowadzenie w szkołach programów profilaktycznych dla dzieci i młodzieży. 	<p>dzieci i młodzież w szkołach na terenie gminy</p>	<p>PPP w Miejscu Piastowym, GKRPA</p>	<p>15 000 zł</p>	<ul style="list-style-type: none"> • wykształcenie u młodzieży postawy odpowiedzialności za własne zdrowie oraz sprzyjającej podejmowaniu racjonalnych decyzji związanych z używaniem środków psychoaktywnych przy wsparciu środowiska lokalnego • dostarczenie młodzieży wiedzy o środkach psychoaktywnych, niebezpieczeństwach związanych z ich używaniem i możliwościach unikania tych zagrożeń. • wykreowanie ważnych umiejętności życiowych takich jak: odmawiania, satysfakcjonującej zabawy, bez sięgania po środki uzależniające, konstruktywnych zachowań w kontaktach z ludźmi.
		<ul style="list-style-type: none"> • Podejmowanie działań o charakterze edukacyjnym przeznaczonym dla rodziców, których celem jest wspieranie abstynencji dzieci i podejmowanie świadomych decyzji związanych z używaniem substancji psychotropowych. 	<p>rodzice uczniów szkół z terenu gminy</p>	<p>PPP w Miejscu Piastowym, GKRPA</p>	<p>5 000 zł</p>	<ul style="list-style-type: none"> • informowanie rodziców o sposobach zapobiegania uzależnieniom dzieci, motywach sięgania przez młodzież po środki psychoaktywne • wskazanie na potrzebę tzw. profilaktyki domowej.

	<ul style="list-style-type: none"> Organizowanie lokalnych imprez profilaktycznych dla młodzieży, pikników rodzinnych. 	dzieci i młodzież z terenu gminy	GKRPA, GOK, PPP Miejscu Piastowym, Policja, nauczyciele	10 000 zł	<ul style="list-style-type: none"> promocja zdrowego stylu życia integracja uczniów, rodziców, opiekunów oraz nauczycieli podczas wspólnej zabawy promowanie w przyjaznej atmosferze działań profilaktyki uzależnień.
	<ul style="list-style-type: none"> Organizowanie pozalekcyjnych zajęć sportowych, artystycznych i fotograficznych, integrujących rozwijanie pasji i zainteresowań z psychoprofilaktyką. 	dzieci i młodzież z terenu gminy	GKRPA, nauczyciele, instruktorzy	14 000 zł	<ul style="list-style-type: none"> promocja zdrowego stylu życia poprzez aktywny wypoczynek
	Organizowanie wycieczek, plenerów, rajdów, wyjazdów do kina, filharmonii	dzieci i młodzież z terenu gminy	GKRPA, nauczyciele	7 000 zł	promowanie wśród dzieci i młodzieży różnych form spędzania wolnego czasu, zdrowego stylu życia
	<ul style="list-style-type: none"> Podejmowanie działań edukacyjnych skierowanych do sprzedawców napojów alkoholowych 	osoby prowadzące działalność gospodarczą	GKRPA	2 000 zł	<ul style="list-style-type: none"> Przestrzeganie prawa przez podmioty prowadzące działalność gospodarczą w zakresie wychowania w trzeźwości
	<ul style="list-style-type: none"> Posiedzenia Gminnej Komisji Rozwiązywania Problemów Alkoholowych 	osoby uzależnione od alkoholu	członkowie GKRPA	15 000 zł	<ul style="list-style-type: none"> wzrost świadomości nt. konsekwencji spożywania alkoholu, zażywania narkotyków, zwłaszcza u osób uzależnionych

4	Wspomaganie działalności instytucji, stowarzyszeń i osób fizycznych służącej rozwiązywaniu problemów uzależnień.	<ul style="list-style-type: none"> Współpraca oraz udzielanie pomocy finansowej wszelkim instytucjom, stowarzyszeniom, ruchom trzeźwościowym, organizacjom społecznym, wyznaniowym oraz osobom fizycznym podejmującym problematykę alkoholową, przeciwdziałaniu narkomanii, świadczącym usługi na rzecz mieszkańców Gminy Miejsce Piastowe. 	mieszkańcy Gminy	GKRPA, parafie, organizacje i stowarzyszenia działające na terenie Gminy	5 000 zł	<ul style="list-style-type: none"> wykształcenie u młodzieży postawy odpowiedzialności za własne zdrowie, sprzyjającej podejmowaniu racjonalnych decyzji związanych z używaniem środków psychoaktywnych promocja zdrowego stylu życia poprzez zabawę i aktywny wypoczynek.
5	Wyposażenie w materiały dydaktyczne, materiały biurowe	<ul style="list-style-type: none"> zakup podręczników, broszur, papieru, dyplomów, gadżetów promujących abstynencję, zdrowy styl życia, wolny od uzależnień 	dzieci i młodzież z terenu Gminy	GKRPA	3 000 zł	<ul style="list-style-type: none"> wzrost umiejętności w pracy z rodzinami uzależnionymi wzrost świadomości społecznej
Razem					150 000 zł	Zrealizowanie założeń Gminnego Programu Rozwiązywania Problemów Alkoholowych i Przeciwdziałaniu Narkomanii na 2018 r.

**UCHWAŁA NR XLVIII/.../2018
RADY GMINY MIEJSCE PIASTOWE**

z dnia 2018 r.

w sprawie ustalenia trybu udzielania i rozliczania dotacji dla szkół, przedszkoli i innych form wychowania przedszkolnego prowadzonych na terenie Gminy Miejsce Piastowe przez osoby prawne niebędące jednostkami samorządu terytorialnego oraz osoby fizyczne oraz trybu przeprowadzania kontroli prawidłowości pobrania i wykorzystania tych dotacji

Na podstawie art. 18 ust. 2 pkt 15, art. 40 ust. 1, art. 41 ust. 1 i art. 42 ustawy z dnia 8 marca 1990 r. o samorządzie gminnym (Dz. U. z 2017 r. poz. 1875 z późn. zm.), art. 38 ust. 1 ustawy z dnia 27 października 2017 r. o finansowaniu zadań oświatowych (Dz. U. z 2017 r. poz. 2203) uchwała się, co następuje:

§ 1. 1. Ustala się tryb udzielania i rozliczania dotacji oraz tryb przeprowadzania kontroli prawidłowości pobrania i wykorzystania dotacji przekazywanych z budżetu Gminy Miejsce Piastowe dla prowadzonych na jej terenie przez osoby prawne niebędące jednostkami samorządu terytorialnego oraz osoby fizyczne:

- 1) publicznych przedszkoli;
- 2) publicznych przedszkoli specjalnych;
- 3) publicznych innych form wychowania przedszkolnego;
- 4) publicznych szkół podstawowych, w których zorganizowano oddział przedszkolny;
- 5) publicznych szkół, w tym, w których zorganizowano internat, w których realizowany jest obowiązek szkolny lub obowiązek nauki;
- 6) publicznych szkół, w których nie jest realizowany obowiązek szkolny lub obowiązek nauki;
- 7) niepublicznych przedszkoli;
- 8) niepublicznych przedszkoli specjalnych;
- 9) niepublicznych innych form wychowania przedszkolnego;
- 10) niepublicznych szkół podstawowych, w których zorganizowano oddział przedszkolny, niebędących szkołą specjalną;
- 11) niepublicznych szkół, w tym, w których zorganizowano internat, w których realizowany jest obowiązek szkolny lub obowiązek nauki;
- 12) niepublicznych szkół, w których nie jest realizowany obowiązek szkolny lub obowiązek nauki.

2. Ilekroć w uchwale jest mowa bez bliższego określenia o:

- 1) jednostce dotowanej – należy przez to rozumieć jednostki wymienione w ust. 1;
- 2) podmiocie lub organie prowadzącym – należy przez to rozumieć inne niż Gmina Miejsce Piastowe osoby prawne lub osoby fizyczne, prowadzące na terenie Gminy Miejsce Piastowe jednostki określone w ust. 1;
- 3) ustawie o finansowaniu zadań oświatowych – należy przez to rozumieć ustawę z dnia 27 października 2017 r. o finansowaniu zadań oświatowych (Dz. U. 2017 r. poz. 2203);

*Pod względem
formalno-prawnym
nie budzi zastrzeżeń*

*KADKA PRAWNY
Marek Szusarczyk
Kz - K - 387*

- 4) ustawie o finansach publicznych – należy przez to rozumieć ustawę z dnia 27 sierpnia 2009 r. o finansach publicznych (Dz. U. z 2017 r. poz. 2077);
- 5) uczniu – należy przez to rozumieć ucznia jednostki, a także dziecko objęte wczesnym wspomaganie rozwoju lub uczestnika zajęć rewalidacyjno-wychowawczych;
- 6) Gminie – należy przez to rozumieć Gminę Miejsce Piastowe;
- 7) Wójcie – należy przez to rozumieć Wójta Gminy Miejsce Piastowe;
- 8) Urzędzie – należy przez to rozumieć Urząd Gminy Miejsce Piastowe.

§ 2. 1. Dotacji dla jednostek dotowanych, o których mowa w § 1 ust. 1, udziela się na pisemny wniosek organu prowadzącego jednostkę składanego Wójtowi nie później niż do dnia 30 września roku poprzedzającego rok udzielenia dotacji, według wzoru stanowiącego załącznik nr 1 do uchwały.

2. Podmiot prowadzący jednostkę dotowaną zgłasza Wójtowi wszelkie zmiany danych zawartych we wniosku, w terminie 14 dni od dnia ich wystąpienia.

3. Wniosek, o którym mowa w ust. 1, powinien zawierać:

- 1) dane o organie prowadzącym (nazwa, adres);
- 2) dane o szkole (nazwa, adres, numer REGON i NIP);
- 3) datę wydania i numer zaświadczenia o wpisie do ewidencji szkół i placówek niepublicznych oraz datę wydania i numer decyzji o nadaniu uprawnień szkoły publicznej albo datę wydania i numer zezwolenia na założenie szkoły publicznej;
- 4) nazwę banku i numer rachunku bankowego właściwego do przekazywania dotacji;
- 5) planowaną liczbę uczniów w roku budżetowym, którego dotyczy wniosek.

4. Podmiot prowadzący jednostkę dotowaną składa Wójtowi, nie później niż do 10 dnia każdego miesiąca informację miesięczną o aktualnej liczbie uczniów, według stanu na pierwszy dzień miesiąca, na który udzielana jest dotacja. Wzór informacji stanowi załącznik nr 2 do niniejszej uchwały.

5. Jeśli do przedszkola, innej formy wychowania przedszkolnego uczęszczają uczniowie będący mieszkańcami innych gmin, organ prowadzący jednostkę dotowaną oprócz informacji, o której mowa w ust. 4, przekazuje dane o uczniach z innych gmin.

6. Podmiot prowadzący jednostkę dotowaną obowiązany jest do złożenia korekty informacji, o której mowa w ust. 4, niezwłocznie po stwierdzeniu faktu błędnego podania liczby uczniów będącej podstawą naliczenia dotacji za dany miesiąc.

§ 3. 1. Podmiot prowadzący jednostkę dotowaną przedstawia Wójtowi miesięczne informacje dotyczące wykorzystania otrzymanej dotacji w terminie do 15 dnia miesiąca następującego po miesiącu, w którym nastąpiło przekazanie dotacji według wzoru stanowiącego załącznik nr 3 do niniejszej uchwały.

2. Podmiot prowadzący jednostkę dotowaną sporządza roczne rozliczenie wykorzystania dotacji, ujęte w zbiorczym zestawieniu, obejmującym informację o wysokości otrzymanej dotacji z wyszczególnieniem kwot na poszczególne rodzaje wydatków. Wzór rozliczenia stanowi załącznik nr 4 do niniejszej uchwały.

3. Roczne rozliczenie wykorzystania dotacji należy przekazać Wójtowi w terminie do dnia 15 stycznia następnego roku po roku, którego dotyczy rozliczenie przekazanej dotacji. W przypadku, gdy jednostka dotowana kończy swoją działalność w trakcie roku, rozliczenie należy złożyć w terminie do 15 dni po otrzymaniu ostatniej części dotacji.

4. Dotacje udzielone z budżetu Gminy w części niewykorzystanej do końca roku budżetowego, wykorzystane niezgodnie z przeznaczeniem, pobrane nienależnie lub pobrane w nadmiernej wysokości, podlegają zwrotowi do budżetu Gminy w trybie ustawy o finansach publicznych.

§ 4. 1. Kontroli dokonują pracownicy Urzędu upoważnieni na piśmie przez Wójta, zwani dalej „kontrolującymi”.

2. Upoważnienie, o którym mowa w ust. 1, po zakończeniu kontroli dołącza się do akt kontroli.

3. Kontrola może być przeprowadzona okresowo w ciągu roku po uprzednim powiadomieniu organu prowadzącego jednostkę o terminie planowanej kontroli lub doraźnie w przypadku, gdy okoliczności wskazują na konieczność podjęcia natychmiastowych czynności kontrolnych.

4. O zamiarze przeprowadzenia kontroli, kontrolujący zawiadamia kontrolowany podmiot telefonicznie lub pisemnie – nie później niż na 3 dni przed terminem rozpoczęcia kontroli.

5. Czynności kontrolne przeprowadza się w siedzibie podmiotu kontrolowanego w dniach i godzinach pracy obowiązujących w kontrolowanej jednostce oraz w obecności pracowników tej jednostki.

6. Kontrolujący w związku z prowadzoną kontrolą ma prawo do sporządzania i otrzymywania niezbędnych dla kontroli kopii, odpisów, wyciągów z badanych dokumentów jak również informacji, zestawień obliczeń wynikających z przedstawionych dokumentów.

7. Wyniki przeprowadzonej kontroli kontrolujący przedstawia w protokole, który podpisują kontrolujący i przedstawiciele kontrolowanej jednostki.

8. Kontrolowany może odmówić podpisania protokołu, składając wyjaśnienie na piśmie o przyczynach tej odmowy. W takim przypadku kontrolujący dokonuje weryfikacji przyczyn odmowy i w razie potrzeby podejmuje czynności kontrolne uzupełniające, na podstawie których mogą być dokonane zmiany w protokole kontroli. W przypadku niepodjęcia uzupełniających czynności kontrolnych, kontrolujący przekazuje na piśmie swoje stanowisko kontrolowanemu, a odmowa podpisania protokołu nie stanowi podstawy do wstrzymania realizacji zaleceń pokontrolnych oraz dochodzenia zwrotu dotacji w trybie określonym w odrębnych przepisach. W takim przypadku protokół podpisują jedynie osoby kontrolujące, czyniąc w nim adnotację o odmowie podpisania protokołu oraz dołączają pisemne wyjaśnienie przyczyn odmowy podpisu.

9. Kontrola zostaje zakończona w dniu doręczenia protokołu kontroli.

10. Na dowodach księgowych dotyczących wydatków sfinansowanych z udzielonej dotacji, umieszcza się na trwałe opis: „Wydatek sfinansowany z dotacji otrzymanej z budżetu Gminy Miejsce Piastowe w kwocie zł” oraz podpis i pieczęć osoby upoważnionej do reprezentowania jednostki dotowanej.

§ 5. Wykonanie uchwały powierza się Wójtowi.

§ 6. Uchwała wchodzi w życie po upływie 14 dni od dnia ogłoszenia w Dzienniku Urzędowym Województwa Podkarpackiego.

Załącznik Nr 1 do Uchwały Nr XLVIII/.../2018

Rady Gminy Miejsce Piastowe

z dnia.....2018 r.

Wniosek o przyznanie dotacji w roku

Formularz jest przeznaczony dla osób fizycznych i osób prawnych innych niż jednostki samorządu terytorialnego, prowadzących na terenie Gminy Miejsce Piastowe szkołę podstawową, przedszkole, inną formę wychowania przedszkolnego

Termin składania wniosku: do 30 września roku poprzedzającego rok udzielenia dotacji

NAZWA ORGANU PROWADZĄCEGO JEDNOSTKĘ DOTOWANĄ¹

ADRES ORGANU PROWADZĄCEGO JEDNOSTKĘ DOTOWANĄ¹

NAZWA JEDNOSTKI DOTOWANEJ¹

ADRES, REGON, NIP JEDNOSTKI DOTOWANEJ¹

DATA I NUMER ZAŚWIADCZENIA O WPISIE DO EWIDENCJI SZKÓŁ I PLACÓWEK NIEPUBLICZNYCH ORAZ DATA I NUMER DECYZJI O NADANIU UPRAWNIEŃ SZKOŁY PUBLICZNEJ¹

DATA I NUMER ZEZWOLENIA NA ZAŁOŻENIE JEDNOSTKI DOTOWANEJ¹

NAZWA BANKU I NUMER RACHUNKU BANKOWEGO WŁAŚCIWY DO PRZEKAZYWANIA DOTACJI

PLANOWANA LICZBA UCZNIÓW W ROKU

1) Styczeń – sierpień

ogółem:, w tym:
(łącznie z uczniami spoza Gminy)

a)wymagających stosowania specjalnej organizacji nauki, metod pracy i wychowania dla dzieci i młodzieży – potwierdzone orzeczeniami o potrzebie kształcenia specjalnego, o których mowa w art. 127 ust. 10 ustawy – Prawo oświatowe (należy wskazać rodzaj niepełnosprawności wynikający z tego orzeczenia):,

b)objętych wczesnym wspomaganie rozwoju – potwierdzone opiniami o potrzebie wczesnego wspomaganie rozwoju dziecka, o których mowa w art. 127 ust. 10 ustawy – Prawo oświatowe:,

c)uczestników zajęć rewalidacyjno – wychowawczych posiadających orzeczenia o potrzebie zajęć rewalidacyjno – wychowawczych, o których mowa w art. 127 ust. 10 ustawy – Prawo oświatowe:,

d)niebędących uczniami niepełnosprawnymi i niebędących mieszkańcami Gminy² :

2) wrzesień – grudzień

ogółem:, w tym:
(łącznie z uczniami spoza Gminy)

a)wymagających stosowania specjalnej organizacji nauki, metod pracy i wychowania dla dzieci i młodzieży – potwierdzone orzeczeniami o potrzebie kształcenia specjalnego, o których mowa w art. 127 ust. 10 ustawy – Prawo oświatowe (należy wskazać rodzaj niepełnosprawności wynikający z tego orzeczenia):,

b)objętych wczesnym wspomaganie rozwoju – potwierdzone opiniami o potrzebie wczesnego wspomaganie rozwoju dziecka, o których mowa w art. 127 ust. 10 ustawy – Prawo oświatowe:,

c)uczestników zajęć rewalidacyjno – wychowawczych posiadających orzeczenia o potrzebie zajęć rewalidacyjno – wychowawczych, o których mowa w art. 127 ust. 10 ustawy – Prawo oświatowe:,

d)niebędących uczniami niepełnosprawnymi i niebędących mieszkańcami Gminy² :

.....
(Miejscowość, data)

.....
(Pieczęć organu prowadzącego)

.....
(Pieczęć i podpis przedstawiciela organu prowadzącego)

¹ - zgodnie z ostatnim (aktualnym) wpisem do ewidencji szkół i placówek niepublicznych oraz decyzją o nadaniu uprawnień szkoły publicznej lub udzielonym zezwoleniem na założenie szkoły publicznej,

² – wypełnić w przypadku placówek wychowania przedszkolnego w zakresie uczniów do końca roku przedszkolnego w roku kalendarzowym, w którym uczeń kończy 6 lat, niebędących uczniami niepełnosprawnymi.

Załącznik Nr 2 do Uchwały Nr XLVIII/.../2018
Rady Gminy Miejsce Piastowe
z dnia.....2018 r.

- wzór -

..... dnia
(pieczętka szkoły) (miejscowość)

Informacja o aktualnej liczbie uczniów za miesiąc r.

1. Pełna nazwa i adres jednostki dotowanej

.....
.....

2. Organ prowadzący jednostkę dotowaną

3. Aktualna liczba uczniów ogółem, według stanu na 1 dzień miesiąca, na który udzielana jest dotacja:, w tym:

- wymagających stosowania specjalnej organizacji nauki, metod pracy i wychowania dla dzieci i młodzieży – potwierdzone orzeczeniami o potrzebie kształcenia specjalnego, o których mowa w art. 127 ust. 10 ustawy – Prawo oświatowe (należy wskazać rodzaj niepełnosprawności wynikający z tego orzeczenia):,
- objętych wczesnym wspomaganie rozwoju – potwierdzone opiniami o potrzebie wczesnego wspomaganie rozwoju dziecka, o których mowa w art. 127 ust. 10 ustawy – Prawo oświatowe:,
- uczestników zajęć rewalidacyjno – wychowawczych posiadających orzeczenia o potrzebie zajęć rewalidacyjno – wychowawczych, o których mowa w art. 127 ust. 10 ustawy – Prawo oświatowe:,
- niebędących uczniami niepełnosprawnymi i niebędących mieszkańcami Gminy³:

a) będących mieszkańcami Gminy ogółem:, w tym:

- wymagających stosowania specjalnej organizacji nauki, metod pracy i wychowania dla dzieci i młodzieży – potwierdzone orzeczeniami o potrzebie kształcenia specjalnego, o których mowa w art. 127 ust. 10 ustawy – Prawo oświatowe (należy wskazać rodzaj niepełnosprawności wynikający z tego orzeczenia):,

- objętych wczesnym wspomaganie rozwoju – potwierdzone opiniami o potrzebie wczesnego wspomaganie rozwoju dziecka, o których mowa w art. 127 ust. 10 ustawy – Prawo oświatowe:
- uczestników zajęć rewalidacyjno – wychowawczych posiadających orzeczenia o potrzebie zajęć rewalidacyjno – wychowawczych, o których mowa w art. 127 ust. 10 ustawy – Prawo oświatowe:

b) niebędących mieszkańcami Gminy ogółem:, w tym³ :

- wymagających stosowania specjalnej organizacji nauki, metod pracy i wychowania dla dzieci i młodzieży – potwierdzone orzeczeniami o potrzebie kształcenia specjalnego, o których mowa w art. 127 ust. 10 ustawy – Prawo oświatowe (należy wskazać rodzaj niepełnosprawności wynikający z tego orzeczenia):
- objętych wczesnym wspomaganie rozwoju – potwierdzone opiniami o potrzebie wczesnego wspomaganie rozwoju dziecka, o których mowa w art. 127 ust. 10 ustawy – Prawo oświatowe:
- uczestników zajęć rewalidacyjno – wychowawczych posiadających orzeczenia o potrzebie zajęć rewalidacyjno – wychowawczych, o których mowa w art. 127 ust. 10 ustawy – Prawo oświatowe:

Dane uczniów niebędących mieszkańcami Gminy³ :

- 1) Imię i nazwisko
- 2) Data urodzenia
- 3) Adres zamieszkania
- 4) Gmina

.....
(Czytelny podpis osoby sporządzającej)

.....
(Podpis i pieczęć dyrektora szkoły)

.....
(Pieczęć organu prowadzącego)

.....
(Pieczęć i podpis przedstawiciela organu prowadzącego)

³ – wypełnić w przypadku placówek wychowania przedszkolnego w zakresie uczniów do końca roku przedszkolnego w roku kalendarzowym, w którym uczeń kończy 6 lat, niebędących uczniami niepełnosprawnymi.

Załącznik Nr 3 do Uchwały Nr XLVIII/.../2018

Rady Gminy Miejsce Piastowe

z dnia.....2018 r.

- wzór -

..... dnia.....
(pieczętka szkoły) (miejscowość)

**Miesięczna informacja dotycząca wykorzystania otrzymanej dotacji
z budżetu Gminy Miejsce Piastowe za r.**

1. Dane o jednostce dotowanej (pełna nazwa i adres):

2. Kwota dotacji otrzymanej w miesiącu sprawozdawczym:

3. Kwota dotacji narastająco od początku roku:

4. Wykorzystanie dotacji przez jednostkę dotowaną w okresie objętym rozliczeniem:

Lp.	Rodzaje wydatków finansowanych w ramach dotacji	Wysokość poniesionych wydatków finansowanych w ramach otrzymanej dotacji ogółem
1.	Wynagrodzenia	
2.	Pochodne od wynagrodzeń	
3.	Sfinansowanie wydatków związanych z realizacją zadań organu prowadzącego, o których mowa w art. 10 ust. 1 ustawy – Prawo oświatowe	
4.	Zakupy materiałów i wyposażenia	
5.	Oplaty za media	
6.	Zakup pomocy dydaktycznych	
7.	Zakup usług	
8.	Wynajem pomieszczeń	
9.	Pozostałe wydatki bieżące – wymienić, jakie:	
10.	Zakup pozostałych środków trwałych oraz wartości niematerialnych i prawnych, o których mowa w art. 35 ust. 1 pkt 2 lit. e ustawy o finansowaniu zadań oświatowych	
Suma		

5. Kwota dotacji niewykorzystanej:

1) w miesiącu sprawozdawczym

2) od początku roku

.....
(Czytelny podpis osoby sporządzającej)

.....
(Podpis i pieczęć dyrektora szkoły)

.....
(Pieczęć organu prowadzącego)

.....
(Pieczęć i podpis przedstawiciela organu prowadzącego)

Załącznik Nr 4 do Uchwały Nr XLVIII/.../2018

Rady Gminy Miejsce Piastowe

z dnia.....2018 r.

- wzór -

Roczne rozliczenie wykorzystania dotacji w roku

Formularz jest przeznaczony dla osób fizycznych i osób prawnych innych niż jednostki samorządu terytorialnego, prowadzących na terenie Gminy Miejsce Piastowe szkołę podstawową, przedszkole, inną formę wychowania przedszkolnego

Termin składania rozliczenia: do dnia 15 stycznia następnego roku po roku, którego dotyczy rozliczenie przekazanej dotacji. W przypadku, gdy jednostka dotowana kończy swoją działalność, rozliczenie należy złożyć w terminie do 15 dni po otrzymaniu ostatniej części dotacji.

DANE O ORGANIE PROWADZĄCYM

Nazwa

Adres

DANE O JEDNOSTCE DOTOWANEJ

Nazwa

Adres

LICZBA UCZNIÓW W OKRESIE SPRAWOZDAWCZYM

Liczba uczniów ogółem:, w tym:

-wymagających stosowania specjalnej organizacji nauki, metod pracy i wychowania dla dzieci i młodzieży – potwierdzone orzeczeniami o potrzebie kształcenia specjalnego, o których mowa w art. 127 ust. 10 ustawy – Prawo oświatowe (należy wskazać rodzaj niepełnosprawności wynikający z tego orzeczenia):,

-objętych wczesnym wspomaganem rozwoju – potwierdzone opiniami o potrzebie wczesnego wspomaganie rozwoju dziecka, o których mowa w art. 127 ust. 10 ustawy – Prawo oświatowe:,

-uczestników zajęć rewalidacyjno – wychowawczych posiadających orzeczenia o potrzebie zajęć rewalidacyjno – wychowawczych, o których mowa w art. 127 ust. 10 ustawy – Prawo oświatowe:,

-niebędących uczniami niepełnosprawnymi i niebędących mieszkańcami Gminy⁴ :

KWOTA OTRZYMANEJ DOTACJI

Ogółem: (słownie:)

WYKORZYSTANIE DOTACJI PRZEZ JEDNOSTKĘ DOTOWANĄ

Lp.	Rodzaje wydatków finansowanych w ramach dotacji	Wysokość poniesionych wydatków finansowanych w ramach otrzymanej dotacji
		ogółem
1.	Wynagrodzenia	
2.	Pochodne od wynagrodzeń	
3.	Sfinansowanie wydatków związanych z realizacją zadań organu prowadzącego, o których mowa w art. 10 ust. 1 ustawy – Prawo oświatowe	
4.	Zakupy materiałów i wyposażenia	
5.	Opłaty za media	
6.	Zakup pomocy dydaktycznych	
7.	Zakup usług	
8.	Wynajem pomieszczeń	
9.	Pozostałe wydatki bieżące – wymienić, jakie:	
10.	Zakup pozostałych środków trwałych oraz wartości niematerialnych i prawnych, o których mowa w art. 35 ust. 1 pkt 2 lit. e ustawy o finansowaniu zadań oświatowych	
Suma		

KWOTA NIETYKORZYSTANEJ DOTACJI

Ogółem: (słownie:)

.....
(Miejscowość, data)

.....
(Pieczęć organu prowadzącego)


.....
(Pieczęć i podpis przedstawiciela organu prowadzącego)

⁴ – wypełnić w przypadku placówek wychowania przedszkolnego w zakresie uczniów do końca roku przedszkolnego w roku kalendarzowym, w którym uczeń kończy 6 lat, niebędących uczniami niepełnosprawnymi.

Uzasadnienie

do uchwały w sprawie ustalenia trybu udzielania i rozliczania dotacji dla szkół, przedszkoli i innych form wychowania przedszkolnego prowadzonych na terenie Gminy Miejsce Piastowe przez osoby prawne niebędące jednostkami samorządu terytorialnego oraz osoby fizyczne oraz trybu przeprowadzenia kontroli prawidłowości pobrania i wykorzystania tych dotacji

Podjęcie nowej uchwały w sprawie ustalenia trybu udzielania i rozliczania dotacji dla szkół, przedszkoli i innych form wychowania przedszkolnego prowadzonych na terenie Gminy Miejsce Piastowe przez osoby prawne niebędące jednostkami samorządu terytorialnego oraz osoby fizyczne oraz trybu przeprowadzenia kontroli prawidłowości pobrania i wykorzystania tych dotacji wynika z konieczności dostosowania jej postanowień do obowiązujących przepisów prawa.


WÓJT
mgr Marek Klara

**UCHWAŁA NR XLVIII/.../2018
RADY GMINY MIEJSCE PIASTOWE**

z dnia 2018 r.

w sprawie ustalenia czasu bezpłatnego nauczania, wychowania i opieki w oddziałach przedszkolnych w szkołach podstawowych prowadzonych przez Gminę Miejsce Piastowe oraz określenia wysokości opłat za korzystanie z wychowania przedszkolnego uczniów objętych wychowaniem przedszkolnym do końca roku szkolnego w roku kalendarzowym, w którym kończą 6 lat w tych oddziałach przedszkolnych w czasie przekraczającym wymiar zajęć bezpłatnego nauczania, wychowania i opieki

Na podstawie art. 18 ust. 2 pkt 15, art. 40 ust. 1, art. 41 ust. 1 i art. 42 ustawy z dnia 8 marca 1990 r. o samorządzie gminnym (Dz. U. z 2017 r. poz. 1875 z późn. zm.), art. 13 ust. 1 pkt 2 i ust. 5 w związku z art. 29 ust. 1 pkt 1 ustawy z dnia 14 grudnia 2016 r. Prawo oświatowe (Dz. U. z 2017 r. poz. 59 z późn. zm.) oraz art. 52 ust. 1 pkt 1 i ust. 3 ustawy z dnia 27 października 2017 r. o finansowaniu zadań oświatowych (Dz. U. z 2017 r. poz. 2203) uchwała się, co następuje:

§ 1. Oddziały przedszkolne w szkołach podstawowych prowadzonych przez Gminę Miejsce Piastowe, zwane dalej „oddziałami przedszkolnymi”, zapewniają uczniom objętym wychowaniem przedszkolnym do końca roku szkolnego w roku kalendarzowym, w którym kończą 6 lat bezpłatne nauczanie, wychowanie i opiekę w wymiarze 5 godzin 30 minut dziennie.

§ 2. Za sprawowanie opieki przez oddział przedszkolny w czasie przekraczającym wymiar zajęć bezpłatnego nauczania, wychowania i opieki, o którym mowa w § 1 pobierana jest opłata za jedną godzinę w wysokości 1,00 zł (słownie jeden złoty zero groszy) za każdego ucznia objętego wychowaniem przedszkolnym do końca roku szkolnego w roku kalendarzowym, w którym kończy 6 lat.

§ 3. Wykonanie uchwały powierza się Wójtowi Gminy Miejsce Piastowe.

§ 4. Uchwała wchodzi w życie po upływie 14 dni od dnia ogłoszenia w Dzienniku Urzędowym Województwa Podkarpackiego.

*Pod względem
formalno-prawnym
nie budzi zastrzeżeń*


RADCA PRAWNY
Mariusz Ślusarczyk
Dz. K. - 387


Uzasadnienie

do uchwały w sprawie ustalenia czasu bezpłatnego nauczania, wychowania i opieki w oddziałach przedszkolnych w szkołach podstawowych prowadzonych przez Gminę Miejsce Piastowe oraz określenia wysokości opłat za korzystanie z wychowania przedszkolnego uczniów objętych wychowaniem przedszkolnym do końca roku szkolnego w roku kalendarzowym, w którym kończą 6 lat w tych oddziałach przedszkolnych w czasie przekraczającym wymiar zajęć bezpłatnego nauczania, wychowania i opieki

Podjęcie przedmiotowej uchwały związane jest z wejściem w życie z dniem 1 stycznia 2018 r. ustawy z dnia 27 października 2017 r. o finansowaniu zadań oświatowych (Dz. U. z 2017 r. poz. 2203), do której przeniesione zostały przepisy dotyczące określania wysokości opłat za korzystanie z wychowania przedszkolnego.

Równocześnie, w/w ustawa uchyliła art. 14 ustawy z dnia 7 września 1991 r. o systemie oświaty (Dz. U. z 2017 r. poz. 2198 z późn. zm.) będący dotychczas podstawą prawną określania wysokości w/w opłaty.

Z uwagi na powyższe, konieczne i uzasadnione jest podjęcie przedmiotowej uchwały.



WÓJT
mgr Marek Klara

**UCHWAŁA NR XLVIII/.../2018
RADY GMINY MIEJSCE PIASTOWE**

z dnia 31 stycznia 2018 r.

w sprawie „Programu opieki nad zwierzętami bezdomnymi oraz zapobiegania bezdomności zwierząt na terenie Gminy Miejsce Piastowe w 2018 r.”

Na podstawie art. 18 ust. 2 pkt 15, art. 40 ust. 1, art. 41 ust. 1 i art. 42 ustawy z dnia 8 marca 1990 r. o samorządzie gminnym (Dz. U. z 2017 r. poz. 1875 z późn. zm.) oraz art. 11a ustawy z dnia 21 sierpnia 1997 r. o ochronie zwierząt (Dz. U. z 2017 r. poz. 1840), po uzyskaniu opinii Powiatowego Lekarza Weterynarii w Krośnie oraz dzierżawców obwodów łowieckich, działających na obszarze Gminy Miejsce Piastowe uchwala się, co następuje:

§ 1. Określa się „Program opieki nad zwierzętami bezdomnymi oraz zapobiegania bezdomności zwierząt na terenie Gminy Miejsce Piastowe w 2018 r.”, w brzmieniu stanowiącym załącznik do uchwały.

§ 2. Wykonanie uchwały powierza się Wójtowi Gminy Miejsce Piastowe.

§ 3. Uchwała wchodzi w życie po upływie 14 dnia od dnia ogłoszenia w Dzienniku Urzędowym Województwa Podkarpackiego.

*Pod względem
formalno-prawnym
nie budzi zastrzeżeń*

Mariusz Ślusarczyk
Rz. X - 387

Załącznik do Uchwały Nr XLVIII/.../2018
Rady Gminy Miejsce Piastowe
z dnia 31 stycznia 2018 r.

Program opieki nad zwierzętami bezdomnymi oraz zapobiegania bezdomności zwierząt na terenie Gminy Miejsce Piastowe w 2018 r.

§ 1. Program opieki nad zwierzętami bezdomnymi oraz zapobiegania bezdomności zwierząt na terenie Gminy Miejsce Piastowe w 2018 r. ma na celu w szczególności ograniczenie niekontrolowanego rozrodu zwierząt bezdomnych, zwłaszcza psów i kotów oraz edukację mieszkańców Gminy Miejsce Piastowe w zakresie kształtowania prawidłowych postaw i zachowań człowieka w stosunku do zwierząt.

§ 2. . Ilekroć w przepisach jest mowa o:

- 1) Gminie – należy przez to rozumieć Gminę Miejsce Piastowe;
- 2) Urzędzie – należy przez to rozumieć Urząd Gminy Miejsce Piastowe;
- 3) programie – należy przez to rozumieć Program opieki nad zwierzętami bezdomnymi oraz zapobiegania bezdomności zwierząt na terenie Gminy Miejsce Piastowe w 2018 r.

§ 3. Gmina zapewnia bezdomnym zwierzętom z terenu Gminy miejsce w schronisku dla zwierząt „Wesoły Kundelek”, znajdującym się w miejscowości Lesko, przy ul. Piłsudskiego, 38-600 Lesko (działka nr 142/2) – zwane dalej schroniskiem dla zwierząt.

§ 4. Sprawowanie opieki nad wolno żyjącymi kotami, w tym ich dokarmianie odbywa się poprzez:

- 1) ustalenie miejsc, w których przebywają koty wolno żyjące;
- 2) zapewnienie opieki rannym lub chorym kotom w schronisku dla zwierząt;
- 3) zakup i wydawanie karmy społecznym opiekunom (karmicielom) kotów wolno żyjących.

§ 5. 1. Odławianie bezdomnych zwierząt z terenu Gminy ma charakter stały, odbywać się będzie na zgłoszenie interwencyjne i realizowane będzie przez Karola Kusala Gabinet Weterynaryjny ul. Piłsudskiego 48, 38-600 Lesko – zgodnie z zawartą umową.

2. Dalszą opiekę nad odłowionymi zwierzętami sprawuje schronisko dla zwierząt, z którym Gmina posiada zawartą umowę, z zastrzeżeniem ust. 3.

3. Odłowione zwierzęta gospodarskie przewożone są do gospodarstwa rolnego, o którym mowa w § 9.

§ 6. 1. Gmina realizuje obowiązkową sterylizację lub kastrację w schronisku dla zwierząt.

2. Zabiegi sterylizacji i kastracji przeprowadza wyłącznie lekarz weterynarii.

§ 7. Poszukiwanie właścicieli dla bezdomnych zwierząt odbywa się poprzez:

- 1) schronisko dla zwierząt, które przeprowadzi akcję informacyjną o możliwości adoptowania bezdomnych zwierząt znajdujących się w tym schronisku;
- 2) pracowników Urzędu, którzy informują o możliwości adopcji bezdomnych zwierząt, umieszczając w tym zakresie ogłoszenie na stronie internetowej Gminy, tablicach ogłoszeń oraz w lokalnej prasie;
- 3) organizacje pozarządowe, które przeprowadzą kampanię informacyjną o możliwości adopcji bezdomnych zwierząt z terenu Gminy.

§ 8. Usypianie ślepych miotów wykonywane będzie przez: Karola Kusala Gabinet Weterynaryjny ul. Piłsudskiego 48, 38-600 Lesko – z którym Gmina ma zawartą stosowną umowę.

§ 9. Zwierzęta gospodarskie z terenu Gminy przyjmuje gospodarstwo rolne położone w miejscowości Rogi ul. Kościelna 69.

§ 10. Zapewnienie całodobowej opieki weterynaryjnej w przypadku zdarzeń drogowych z udziałem zwierząt realizują: Karol Kusal Gabinet Weterynaryjny ul. Piłsudskiego 48, 38-600 Lesko oraz Witold Zygmunt – lekarz weterynarii ul. Szpetnara 12, 38-400 Krosno, z którymi Gmina ma zawarte umowy.

§ 11. 1. Jako działania zmierzające do zapobiegania bezdomności zwierząt Gmina realizuje plan sterylizacji lub kastracji zwierząt, których właściciele zamieszkują na terenie Gminy.

2. Gmina pokrywa 70% kosztów zabiegu sterylizacji lub kastracji zwierząt, których właściciele zamieszkują na terenie Gminy.

3. Warunkiem pokrycia przez Gminę kosztów, o których mowa w ust. 2 jest złożenie wniosku w Urzędzie.

4. Zabiegowi sterylizacji lub kastracji mogą podlegać maksymalnie dwa zwierzęta z jednej nieruchomości.

§ 12. 1. Edukacja mieszkańców Gminy w zakresie kształtowania prawidłowych postaw i zachowań człowieka w stosunku do zwierząt realizowana jest w szczególności poprzez:

- 1) informowanie o odpowiedzialnej i właściwej opiece nad zwierzętami oraz o ich humanitarnym traktowaniu;
- 2) propagowanie zabiegów sterylizacji i kastracji zwierząt;
- 3) propagowanie adopcji zwierząt;
- 4) informowanie o przepisach dotyczących zwierząt, zwłaszcza w zakresie handlu zwierzętami.

2. Działania w zakresie edukacji odbywać się będą poprzez:

- 1) współpracę z organizacjami pozarządowymi, których statutowym celem działania jest ochrona zwierząt oraz szkołami z terenu Gminy;
- 2) organizowanie konkursów, akcji, spotkań i innych form edukacyjnych dla dzieci, młodzieży i dorosłych z terenu Gminy;
- 3) promowanie celów programu w formie ulotek, plakatów, artykułów prasowych;
- 4) popieranie wolontariatu prowadzonego na rzecz zapobiegania bezdomności zwierząt.

§ 13. 1. Środki finansowe przeznaczone w budżecie Gminy na realizację programu w 2018 r. wynoszą 35 000 zł (słownie: trzydzieści pięć tysięcy złotych), w tym:

- 1) zapewnienie bezdomnym zwierzętom miejsca w schronisku dla zwierząt w tym sterylizacja lub kastracja – 15 000 zł;
- 2) sprawowanie opieki nad wolno żyjącymi kotami, w tym ich dokarmianie – 1 000 zł;
- 3) odławianie bezdomnych zwierząt i usypianie ślepych miotów – 5 000 zł;
- 4) zapewnienie miejsca i opieki dla bezdomnych zwierząt gospodarskich – 1 000 zł;
- 5) zapewnienie całodobowej opieki weterynaryjnej w przypadku zdarzeń drogowych z udziałem zwierząt – 3 000 zł;
- 6) dofinansowania zabiegów sterylizacji i kastracji zwierząt, których właściciele zamieszkują na terenie Gminy – 10 000 zł.

2. Wydatkowanie środków finansowych przeznaczonych na realizację programu będzie się odbywało w sposób celowy i oszczędny, z zachowaniem zasad uzyskiwania najlepszych efektów oraz optymalnego doboru metod i środków służących osiągnięciu założonych celów, na podstawie umów, których przedmiotem są usługi związane z realizacją programu.

Uzasadnienie
do projektu uchwały w sprawie „Programu opieki nad zwierzętami bezdomnymi oraz
zapobiegania bezdomności zwierząt na terenie Gminy Miejsce Piastowe w 2018 r.”

Rada Gminy wypełniając obowiązek zapobiegania bezdomności zwierząt, zapewnienia opieki bezdomnym zwierzętom oraz ich wylapywanie, wynikający z art. 11 ust. 1 ustawy z dnia 21 sierpnia 1997 r. o ochronie zwierząt, określa w drodze uchwały, corocznie do dnia 31 marca program opieki nad zwierzętami bezdomnymi oraz zapobiegania bezdomności zwierząt.

Niniejszy program obejmuje: zapewnienie bezdomnym zwierzętom miejsca w schronisku dla zwierząt, opiekę nad wolno żyjącymi kotami, w tym ich dokarmianie, odławianie bezdomnych zwierząt, obowiązkową sterylizację albo kastrację zwierząt w schroniskach dla zwierząt, poszukiwanie właścicieli dla bezdomnych zwierząt, usypianie ślepych miotów, wskazanie gospodarstwa rolnego w celu zapewnienia miejsca dla zwierząt gospodarskich oraz zapewnienie całodobowej opieki weterynaryjnej w przypadkach zdarzeń drogowych z udziałem zwierząt. Ponadto program obejmuje plan sterylizacji lub kastracji zwierząt, których właściciele zamieszkują na terenie Gminy.


WÓJT
mgr Marek Klara

**UCHWAŁA Nr XLVIII/.../2018
RADY GMINY MIEJSCE PIASTOWE**

z dnia 31 stycznia 2018 r.

**w sprawie zgody na nabycie w drodze darowizny na własność Gminy Miejsce Piastowe
części nieruchomości gruntowej**

Na podstawie art. 18 ust. 2 pkt 9 lit. a, art. 44 pkt 5 ustawy z dnia 8 marca 1990 r. o samorządzie gminnym (Dz. U. z 2017 r. poz. 1875 z późn. zm.), art. 24 ust. 1, art. 25 ust. 1 i 2 ustawy z dnia 21 sierpnia 1997 r. o gospodarce nieruchomościami (Dz. U. z 2018 r. poz. 121 z późn. zm.) oraz § 2 ust. 1 i ust. 2 pkt 3, § 4 ust. 3 pkt 1 uchwały Nr XXXIII/268/13 Rady Gminy Miejsce Piastowe z dnia 19 czerwca 2013 r. w sprawie zasad nabywania, zbywania i obciążania nieruchomości stanowiących własność Gminy Miejsce Piastowe oraz ich wdzierżawiania lub wynajmowania na czas oznaczony dłuższy niż trzy lata lub na czas nieoznaczony (Dz. Urz. Woj. Podkarpackiego z 2013 r. poz. 2635) uchwała się, co następuje:

§ 1. Wyraża się zgodę na nabycie przez Gminę Miejsce Piastowe, w drodze darowizny, prawa własności części nieruchomości gruntowej, położonej w miejscowości Miejsce Piastowe, oznaczonej w ewidencji gruntów jako działka nr 282/4 o powierzchni 0,0322 ha, dla której w Sądzie Rejonowym w Krośnie urządzona jest księga wieczysta nr KS1K/00112469/6, stanowiącej własność: DROGOMEX Sp. z o.o. ul Twarda 18, 00-105 Warszawa.

§ 2. Nabycie części nieruchomości, o której mowa w § 1, następuje w celu realizacji zadań własnych gminy określonych w art. 7 ust. 1 pkt 9 ustawy z dnia 8 marca 1990 r. o samorządzie gminnym (Dz. U. z 2017 r. poz. 1875 z późn. zm.).

§ 3. Wykonanie uchwały powierza się Wójtowi Gminy Miejsce Piastowe.

§ 4. Uchwała wchodzi w życie z dniem podjęcia.

*Pod względem
formalno-prawnym
nie budzi zastrzeżeń*


RADCA PRAWNY
Mariusz Ślusarczyk
Rz - K - 387

Uzasadnienie


do projektu uchwały w sprawie zgody na nabycie w drodze darowizny na własność Gminy Miejsce Piastowe, części nieruchomości gruntowej

Na podstawie § 4 ust. 3 pkt 1 uchwały Nr XXXIII/268/13 Rady Gminy Miejsce Piastowe z dnia 19 czerwca 2013 r. w sprawie zasad nabywania, zbywania i obciążania nieruchomości stanowiących własność Gminy Miejsce Piastowe oraz ich wydzierżawiania lub wynajmowania na czas oznaczony dłuższy niż trzy lata lub na czas nieoznaczony (Dz. Urz. Woj. Podkarpackiego z 2013 r. poz. 2635), zgoda Rady wymagana jest również w przypadku nabywania nieruchomości, bez względu na jej wartość, w drodze darowizny.

Nabycie przez Gminę Miejsce Piastowe prawa własności części nieruchomości gruntowej, położonej w miejscowości Miejsce Piastowe, oznaczonej działką nr 282/4 o powierzchni 0,0322 ha, na której znajdują się: kapliczka z figurą Św. Jana Nepomucena na mogile konfederackiej oraz krzyż upamiętniający Stanisława Trzecieckiego ma na celu wpisanie tych budowli do rejestru zabytków oraz pozyskanie środków finansowych na ich renowację.

Nabycie w/w części nieruchomości, nastąpi pod warunkiem uzyskania zgody Banku BGŻ BNP PARIBAS S.A. na odłączenie jej z księgi wieczystej nr KS1K/00112469/6 i zwolnienie od obciążenia hipoteką.

Mając powyższe na uwadze podjęcie uchwały w przedmiotowej sprawie jest zasadne.


WÓJT
mgr Marek Klara

**UCHWAŁA NR XLVIII/.../2018
RADY GMINY MIEJSCE PIASTOWE**

z dnia 31 stycznia 2018 r.

**w sprawie uchwalenia „Lokalnego Programu Rewitalizacji Gminy Miejsce Piastowe
na lata 2017-2023”**

Na podstawie art. 18 ust. 2 pkt 6 ustawy z dnia 8 marca 1990 r. o samorządzie gminnym (Dz. U. z 2017 r. poz. 1875 z późn. zm.), uchwała się, co następuje:

§ 1. Uchwała się „Lokalny Programu Rewitalizacji Gminy Miejsce Piastowe na lata 2017-2023” stanowiący załącznik do niniejszej uchwały.

§ 2. Wykonanie uchwały powierza się Wójtowi Gminy Miejsce Piastowe.

§ 3. Uchwała wchodzi w życie z dniem podjęcia.


*Pod względem
formalno-prawnym
nie budzi zastrzeżeń*


MARIUSZ ŚLUSARCZYK
Mariusz Ślusarczyk
Br. K. - 387

Uzasadnienie

do uchwały w sprawie uchwalenia „Lokalnego Programu Rewitalizacji Gminy Miejsce Piastowe na lata 2017-2023”

Lokalny Program Rewitalizacji to niezbędny dokument operacyjny, który pozwoli Gminie Miejsce Piastowe na ubieganie się o dofinansowanie różnego typu projektów z zakresu rewitalizacji, zarówno w sferze społecznej, przestrzenno-funkcjonalnej jak i gospodarczej.



WÓJT
mgr Marek Klara



LOKALNY PROGRAM REWITALIZACJI GMINY MIEJSCE PIASTOWE NA LATA 2017-2023

Projekt

Miejsce Piastowe, Brzozów, Warszawa 2017 r.



MINISTERSTWO
ROZWOJU



Unia Europejska
Fundusz Spójności





SPIS TREŚCI

Wstęp	4
I. Pogłębiona diagnoza obszaru rewitalizacji. Diagnoza czynników i zjawisk kryzysowych oraz skala i charakter potrzeb rewitalizacyjnych	5
I.1. Sfera społeczna	5
1.1. Struktura demograficzna i społeczna gminy	5
1.2. Stan i struktura bezrobocia.....	6
1.3. Pomoc społeczna i struktura udzielanych świadczeń	8
1.4. Bezpieczeństwo mieszkańców	11
1.5. Edukacja i poziom oświaty	15
1.6. Działalność organizacji pozarządowych	16
1.7. Frekwencja wyborcza.....	17
1.8. Kapitał społeczny	18
I.2. Sfera przestrzenno-funkcjonalna i techniczna	21
2.1. Położenie i struktura funkcjonalno-przestrzenna gminy	21
2.2. Struktura użytkowania gruntów	22
2.3. Tereny zieleni.....	24
2.4. Infrastruktura techniczna.....	24
2.5. Stan dróg w gminie Miejsce Piastowe	27
2.6. Stan dziedzictwa kulturowego i zabytków oraz dóbr kultury współczesnej.....	28
I.3. Sfera gospodarcza	30
3.1. Podmioty REGON	30
I.4. Sfera środowiskowa	32
4.1. Azbest	32
4.2. Ochrona przyrody	33
4.3. Zanieczyszczenie powietrza	34
I.5. wyniki badania ankietowego	36
5.1. Metodyka badania	36
5.2. Próba.....	36
5.3. Wyniki badania	38
I.6. Wyniki warsztatu diagnostycznego	45
I.7. delimitacja obszarów zdegradowanych i do rewitalizacji	47
I.8. Skala i charakter potrzeb rewitalizacyjnych	55
II. Opis powiązań Lokalnego Programu Rewitalizacji z dokumentami strategicznymi gminy, w tym strategią rozwoju gminy, studium uwarunkowań i kierunków zagospodarowania przestrzennego gminy oraz strategią rozwiązywania problemów społecznych	56
III. Opis wizji stanu obszaru po przeprowadzeniu rewitalizacji	60



IV. Cele rewitalizacji oraz odpowiadające im kierunki działań służących eliminacji lub ograniczeniu negatywnych zjawisk.....	61
V. Opis przedsięwzięć rewitalizacyjnych.....	68
V.1. Opis planowanych podstawowych przedsięwzięć rewitalizacyjnych	68
V.2. Opis planowanych uzupełniających przedsięwzięć rewitalizacyjnych.....	79
VI. Mechanizmy integrowania działań oraz przedsięwzięć rewitalizacyjnych	79
VII. Indykatywne ramy finansowe.....	83
VIII. Mechanizmy włączenia mieszkańców, przedsiębiorców i innych podmiotów oraz grup aktywnych na terenie gminy w proces rewitalizacji	87
VIII.1. Podstawowe założenia partycypacji.....	87
VIII.2. Techniki i narzędzia partycypacyjne oraz działania aktywizacyjne	88
VIII.3. Etap wdrażania i oceny Lokalnego Programu Rewitalizacji.....	89
IX. System realizacji (wdrażania) programu rewitalizacji.....	90
IX.1. Podmioty odpowiedzialne za wdrażanie Lokalnego Programu Rewitalizacji	91
IX.2. Przedsięwzięcia rewitalizacyjne	92
X. System monitoringu i oceny skuteczności działań oraz system wprowadzenia modyfikacji w reakcji na zmiany w otoczeniu programu	93
XI. Strategiczna ocena oddziaływania na środowisko	97
Spis tabel	98
Spis WYKRESÓW	99
Spis rysunków	99



WSTĘP

Lokalny Program Rewitalizacji Gminy Miejsce Piastowe na lata 2017-2023 (LPR) to dokument operacyjny wskazujący na potrzebę realizacji działań głównie w sferze społecznej oraz dodatkowo w sferze przestrzenno-funkcjonalnej i gospodarczej. Realizacja działań ma na celu niwelowanie zjawisk kryzysowych oraz wykorzystanie potencjałów na obszarze rewitalizacji. W konsekwencji pozwoli to na wyprowadzenie obszaru ze stanów kryzysowych, co pobudzi ich rozwój społeczno-gospodarczy, oddziaływający w konsekwencji na całą gminę.

Proces przygotowania LPR poprzedziła diagnoza służąca wyznaczeniu obszaru zdegradowanego i rewitalizacji.

Zarówno diagnoza gminy, jak i Lokalny Program Rewitalizacji zostały opracowane zgodnie z:

- Ustawą z dnia 8 marca 1990 r. o samorządzie gminnym - art. 18 ust. 2 pkt 6 (Dz. U. z 2016 r., poz. 446),
- Wytycznymi Ministerstwa Rozwoju w zakresie rewitalizacji w programach operacyjnych na lata 2014-2020 z dnia 2 sierpnia 2016 r.,
- Założeniami Narodowego Planu Rewitalizacji 2022,
- Instrukcją Przygotowania Programów Rewitalizacji w Zakresie Wsparcia w Ramach Regionalnego Programu Operacyjnego Województwa Podkarpackiego na lata 2014-2020.

Zgodnie z Wytycznymi Ministerstwa Rozwoju w zakresie rewitalizacji w programach operacyjnych na lata 2014-2020 z dnia 2 sierpnia 2016 r. rewitalizacja stanowi proces wyprowadzania ze stanu kryzysowego obszarów zdegradowanych. Jest on prowadzony w sposób kompleksowy, poprzez zintegrowane działania na rzecz lokalnej społeczności, przestrzeni i gospodarki, skoncentrowane terytorialnie, prowadzone przez interesariuszy rewitalizacji na podstawie Lokalnego Programu Rewitalizacji.

Lokalny Program Rewitalizacji to dokument operacyjny, który posłuży właścicielowi – władzom gminy, na uruchamianie mechanizmów oraz realizację przedsięwzięć mających na celu szczególny rodzaj interwencji.

Opracowanie LPR objęte zostało dofinansowaniem w ramach Programu Operacyjnego Pomoc Techniczna 2014-2020 zgodnie z umową nr RR-II.052.48.30.2016 z Województwem Podkarpackim z dnia 01.06.2017 r.



I. POGŁĘBIONA DIAGNOZA OBSZARU REWITALIZACJI. DIAGNOZA CZYNNIKÓW I ZJAWISK KRYZYSOWYCH ORAZ SKALA I CHARAKTER POTRZEB REWITALIZACYJNYCH

I.1. SFERA SPOŁECZNA

1.1. Struktura demograficzna i społeczna gminy

W 2016 roku gminę Miejsce Piastowe zamieszkiwało 13 785 osób. Najliczniej zamieszkane było sołectwo Głowienka i sołectwo Rogi (odpowiednio 2 360 mieszkańców i 2 564 mieszkańców). Najstąbiej zamieszkane było sołectwo Niżna Łąka (312 mieszkańców, tj. 2,3% ogółu).

Tabela 1. Liczba ludności gminy Miejsce Piastowe w 2016 roku

Sołectwo	przedprodukcyjny			produkcyjny			poprodukcyjny			suma
	M	K	razem	M do 65	K do 60	razem	M 65+	K 60+	razem	
Głowienka	249	216	465	769	701	1497	131	267	398	2360
Łężany	203	204	407	584	535	1119	113	193	306	1832
Miejsce Piastowe	228	187	415	645	631	1276	112	274	386	2077
Niżna Łąka	31	31	62	92	92	184	20	46	66	312
Rogi	309	296	605	796	725	1521	133	305	438	2564
Targowiska	241	211	452	733	631	1364	137	279	416	2232
Widacz	66	77	143	235	212	447	34	75	109	699
Wrocanka	131	112	243	405	335	740	67	167	234	1217
Zalesie	53	64	117	162	133	295	20	60	80	492
Gmina Miejsce Piastowe	1511	1398	2909	4421	3995	8443	767	1666	2433	13785

Źródło: Urząd Gminy w Miejscu Piastowym

Wartość wskaźnika obciążenia demograficznego (liczba ludności w wieku nieprodukcyjnym na 100 osób w wieku produkcyjnym) dla gminy w 2016 r. wynosiła 63,27. Najwyższą wartość, a tym samym najmniej korzystną, ww. wskaźnika została odnotowana w sołectwie Niżna Łąka (69,57) oraz Rogi (68,57). Najniższą wartość ww. wskaźnika została odnotowana w sołectwie Widacz (56,38).

Współczynnik feminizacji, tj. liczba kobiet w przeliczeniu na 100 mężczyzn, dla gminy w 2016 roku wyniósł 105,37. Najwyższy wskaźnik wystąpił w sołectwie Niżna Łąka i Miejsce Piastowe, gdzie wskaźnik wynosił kolejno 118,18 oraz 110,86. W żadnym sołectwie wskaźnik nie wyniósł mniej niż 100. Najniższy wskaźnik wystąpił w sołectwie Targowiska.

Tabela 2. Wskaźnik obciążenia demograficznego i współczynnik feminizacji dla gminy Miejsce Piastowe w 2016 roku

Sołectwo	Wskaźnik obciążenia demograficznego	Współczynnik Feminizacji
Głowienka	57,65	103,05
Łężany	63,72	103,56
Miejsce Piastowe	62,77	110,86
Niżna Łąka	69,57	118,18
Rogi	68,57	107,11
Targowiska	63,64	100,90
Widacz	56,38	108,66



Wrocanka	64,46	101,82
Zalesie	66,78	109,36
Gmina Miejsce Piastowe	63,27	105,37

Źródło: Opracowanie własne na podstawie danych Urzędu Gminy w Miejscu Piastowym

1.2. Stan i struktura bezrobocia

W 2016 roku liczba zarejestrowanych bezrobotnych wyniosła 430 osób. Ponad połowa (221 osób) to osoby długotrwale bezrobotne tzn. nie posiadające pracy powyżej 12 miesięcy. 46,5% wszystkich bezrobotnych (200 osób) to osoby bez średniego wykształcenia. Biorąc pod uwagę poszczególne sołectwa największy współczynnik osób bezrobotnych w przeliczeniu na 100 mieszkańców wyniósł 4,29 w sołectwie Widacz. Kolejne sołectwa takie jak Głowienka, Łężany, Miejsce Piastowe, Targowiska i Wrocanka osiągnęły wskaźnik powyżej 3,00. Najniższy współczynnik 1,92 odnotowano w sołectwie Niżna Łąka. Biorąc pod uwagę odsetek osób długotrwale bezrobotnych największy występuje w miejscowości Widacz (2,43). Najwyższe wskaźniki dotyczące odsetka osób bezrobotnych bez wykształcenia średniego (powyżej 2,00) występują również w Widaczu oraz w Zalesiu.

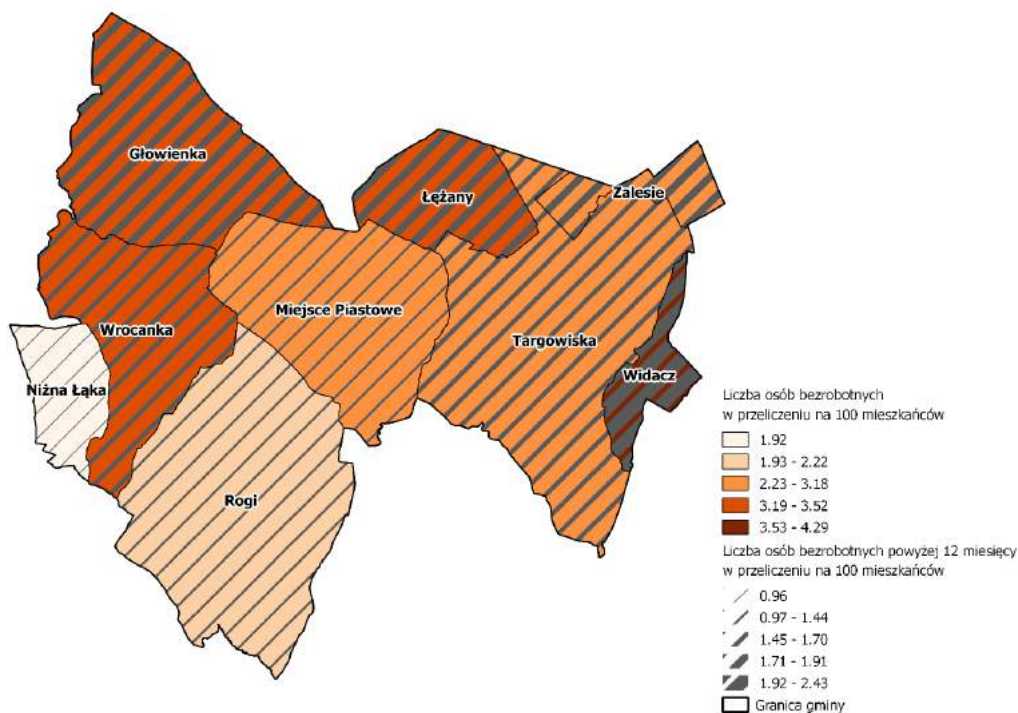
Tabela 3. Liczba bezrobotnych w 2016 roku w gminie Miejsce Piastowe

Sołectwo	Liczba osób bezrobotnych	Liczba osób bezrobotnych w przeliczeniu na 100 mieszkańców	Liczba osób bezrobotnych powyżej 12 miesięcy	Liczba osób bezrobotnych powyżej 12 miesięcy w przeliczeniu na 100 mieszkańców	Liczba osób bezrobotnych bez wykształcenia średniego	Liczba osób bezrobotnych bez wykształcenia średniego w przeliczeniu na 100 mieszkańców
Głowienka	83	3,52	45	1,91	35	1,48
Łężany	63	3,44	34	1,86	30	1,64
Miejsce Piastowe	65	3,13	30	1,44	26	1,25
Niżna Łąka	6	1,92	3	0,96	4	1,28
Rogi	57	2,22	25	0,98	24	0,94
Targowiska	71	3,18	38	1,70	35	1,57
Widacz	30	4,29	17	2,43	16	2,29
Wrocanka	41	3,37	20	1,64	19	1,56
Zalesie	14	2,85	9	1,83	11	2,24
Gmina Miejsce Piastowe	430	3,12	221	1,60	200	1,45

Źródło: Opracowanie własne na podstawie danych Urzędu Pracy w Krośnie

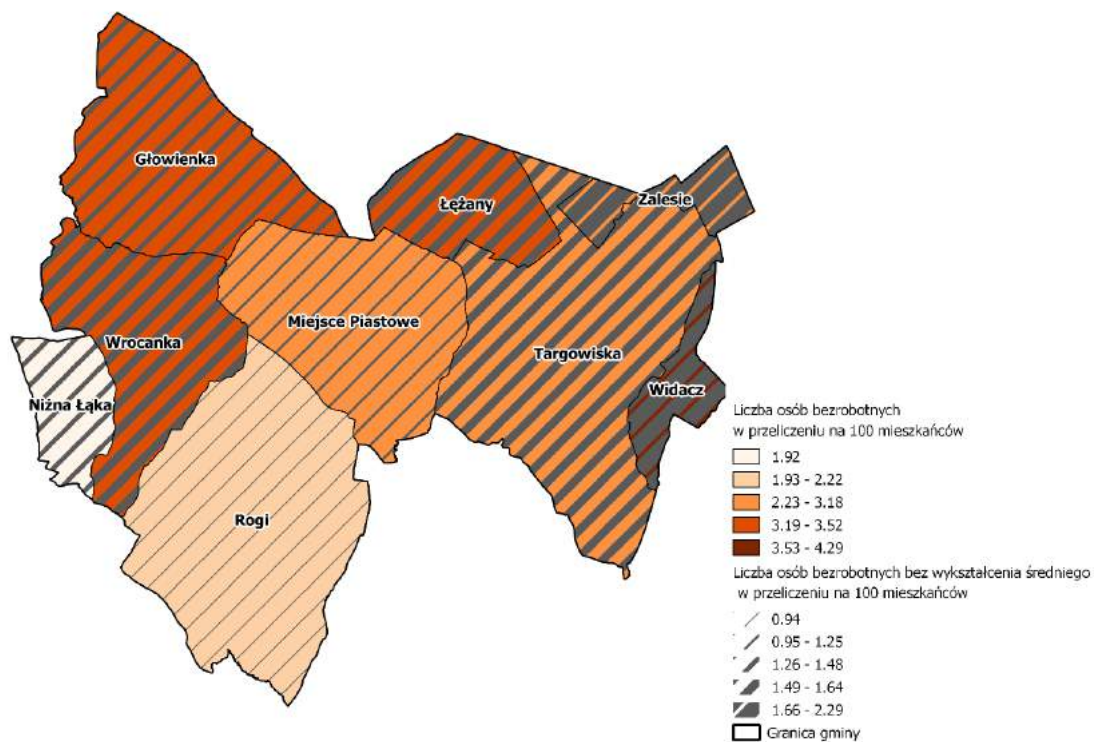


Rysunek 1. Liczba osób bezrobotnych oraz liczba osób bezrobotnych powyżej 12 miesięcy w przeliczeniu na 100 mieszkańców



Źródło: Opracowanie własne na podstawie danych Urzędu Pracy w Krośnie

Rysunek 2. Liczba osób bezrobotnych oraz liczba osób bezrobotnych bez wykształcenia średniego w przeliczeniu na 100 mieszkańców





Źródło: Opracowanie własne na podstawie danych Urzędu Pracy w Krośnie

1.3. Pomoc społeczna i struktura udzielanych świadczeń

W gminie Miejsce Piastowe w 2016 roku mieszkało 286 osób, które pobierały zasiłki społeczne. Najwięcej z nich mieszkało w sołectwie Rogi (50 osób) oraz Targowiska i Głowienka (po 48 osób). Należy jednak wziąć pod uwagę to, że są to najliczniejsze miejscowości pod względem liczby mieszkańców. Najmniej osób pobierających zasiłki z pomocy społecznej mieszkało w, najślabiej zamieszkałym, sołectwie Niżna Łąka i są to 4 osoby. Największa liczba osób pobierających zasiłki w przeliczeniu na 100 mieszkańców była w Zalesiu, Wrocance i Targowiskach.

W gminie Miejsce Piastowe w 2016 roku 200 mieszkańców pobierało zasiłki z pomocy społecznej z powodu ubóstwa. Najwięcej osób pobierających zasiłki z powodu ubóstwa w przeliczeniu na 100 mieszkańców mieszkało w Zalesiu (2,24) a następnie we Wrocance (1,80). Pomoc społeczna z powodu ochrony macierzyństwa była przyznawana we wszystkich sołectwach. Najwyższy wskaźnik w przeliczeniu na 100 mieszkańców osiągnęła w sołectwach Wrocanka i Zalesie (odpowiednio 0,66 i 0,61) oraz Targowiska (0,54). W całej gminie 155 osób pobierało świadczenia socjalne z tytułu bezrobocia i 171 osób z tytułu długotrwałej lub ciężkiej choroby. W przeliczeniu na 100 mieszkańców najwięcej osób pobierających zasiłek społeczny z powodu bezrobocia mieszkało w sołectwie Miejsce Piastowe (wskaźnik wyniósł 1,24). Z kolei sołectwem, w którym najwięcej osób pobierało zasiłek pomocy społecznej z powodu długotrwałej lub ciężkiej choroby było Zalesie (1,62).

Najwięcej osób pobierających zasiłki z powodu niepełnosprawności w przeliczeniu na 100 mieszkańców mieszkało w sołectwie Targowiska (1,25). Pomoc społeczna z powodu przemocy w rodzinie była przyznawana w 8 z 9 miejscowości. Nie była przyznana tylko w sołectwie Niżna Łąka. Najwięcej osób pobierających zasiłki z powodu niepełnosprawności w przeliczeniu na 100 mieszkańców mieszkało w sołectwie Zalesie (0,81). Z kolei z powodu alkoholizmu pomoc była przyznana w 7 na 9 sołectw. Nie była przyznana tylko w sołectwie Niżna Łąka i Zalesie.

Z powodu bezdomności pomoc społeczną otrzymywały 2 osoby z sołectwa Targowiska. Z powodu przemocy w rodzinie pomoc społeczną otrzymywało w sumie 4 osoby (w sołectwie Głowienka i Targowiska) a z powodu zdarzenia losowego pomoc społeczną otrzymywała 1 osoba z sołectwa Łężany. Z powodów: sieroctwo, potrzeba ochrony ofiar handlu ludźmi, narkomania, trudności w integracji osób, trudności w integracji osób które otrzymały status uchodźcy lub ochronę uzupełniającą, sytuacja kryzysowa, klęska żywiołowa lub ekologiczna nikt nie otrzymywał zasiłków pomocy społecznej.

Tabela 4. Liczba osób korzystających z zasiłków pomocy społecznej w 2016 roku według przyczyn na 100 mieszkańców w gminie Miejsce Piastowe

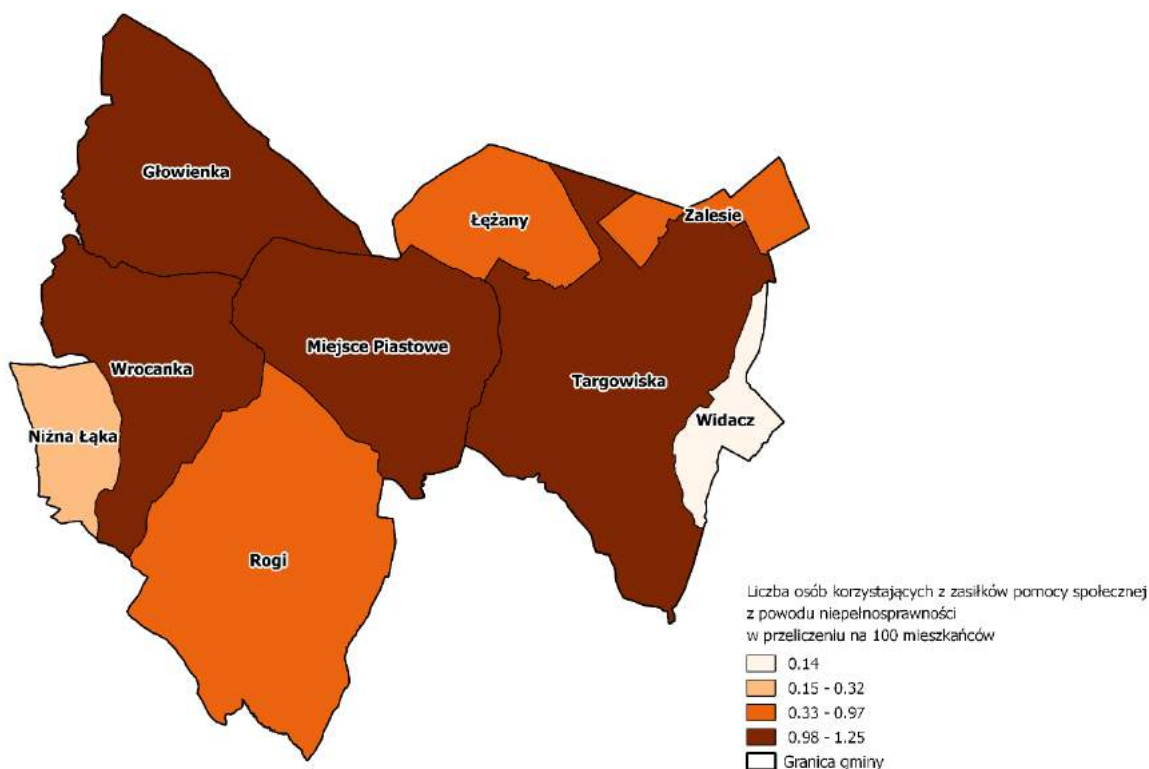
Sołectwo	Ubóstwo	Potrzeba ochrony macierzyństwa	Bezrobocie	Długotrwała lub ciężka choroba	Niepełnosprawność	Bezradność w sprawach opiekuńczych i prowadzeniu a gosp. dom.	Alkoholizm
Głowienka	1,44	0,46	1,14	1,48	1,14	0,55	0,08
Łężany	1,42	0,49	1,21	1,09	0,81	0,44	0,05
Miejsce Piastowe	1,35	0,48	1,24	1,25	1,16	0,58	0,14



Niżna Łąka	0,92	0,32	0,92	1,28	0,32	0	0
Rogi	1,37	0,51	1,13	1,33	0,97	0,51	0,08
Targowiska	1,52	0,54	1,16	1,21	1,25	0,58	0,36
Widacz	1,01	0,14	0,75	1,01	0,14	0,58	0,14
Wrocanka	1,81	0,66	1,15	0,82	1,23	0,66	0,25
Zalesie	2,24	0,61	0,81	1,62	0,81	0,81	0
Gmina Miejsce Piastowe	1,45	0,49	1,12	1,24	1,02	0,54	0,09

Źródło: Opracowanie własne na podstawie danych Gminnego Ośrodka Pomocy Społecznej w Miejscu Piastowym

Rysunek 3. Liczba osób korzystających z zasiłków pomocy społecznej w powodu niepełnosprawności w przeliczeniu na 100 mieszkańców



Źródło: opracowanie własne na podstawie danych Gminnego Ośrodka Pomocy Społecznej w Miejscu Piastowym

Adekwatnymi danymi obrazującymi poziom zamożności społeczeństwa jest liczba pozytywnych decyzji w wyniku wniosków złożonych w ramach programu rządowego „Rodzina 500+”. Na szczególną uwagę zasługuje analiza pozytywnych decyzji w ramach wniosków złożonych na pierwsze dziecko.

Zgodnie z ustawą o pomocy państwa w wychowaniu dzieci z dn. 16.02.2016 istnieje możliwość uzyskania świadczenia na pierwsze dziecko w przypadku gdy – dochód rodziny w przeliczeniu na osobę



nie przekracza 800,00 zł., a w przypadku kiedy przynajmniej jedno dziecko jest niepełnosprawne nie przekracza 1 200 zł¹.

Liczba pozytywnie rozpatrzonych wniosków w ramach programu „Rodzina 500+” (zarówno na pierwsze, drugie, jak i kolejne dziecko) wyniosła 1 077. Na tysiąc mieszkańców gminy przypada więc 78 pozytywnych decyzji.

Spośród miejscowości najwięcej pozytywnie rozpatrzonych wniosków złożonych na pierwsze dziecko przypadło w Rogach (161) oraz w Targowiskach i Głowience (po 126), a najmniej w Niżnej Łące (5). Najwięcej pozytywnych decyzji wydanych na pierwsze dziecko w przeliczeniu na 100 mieszkańców dotyczy rodzin z Zalesia, Rogów i Łęzan.

Tabela 5. Liczba złożonych wniosków programu „Rodzina 500+” w 2016 roku w gminie Miejsce Piastowe.

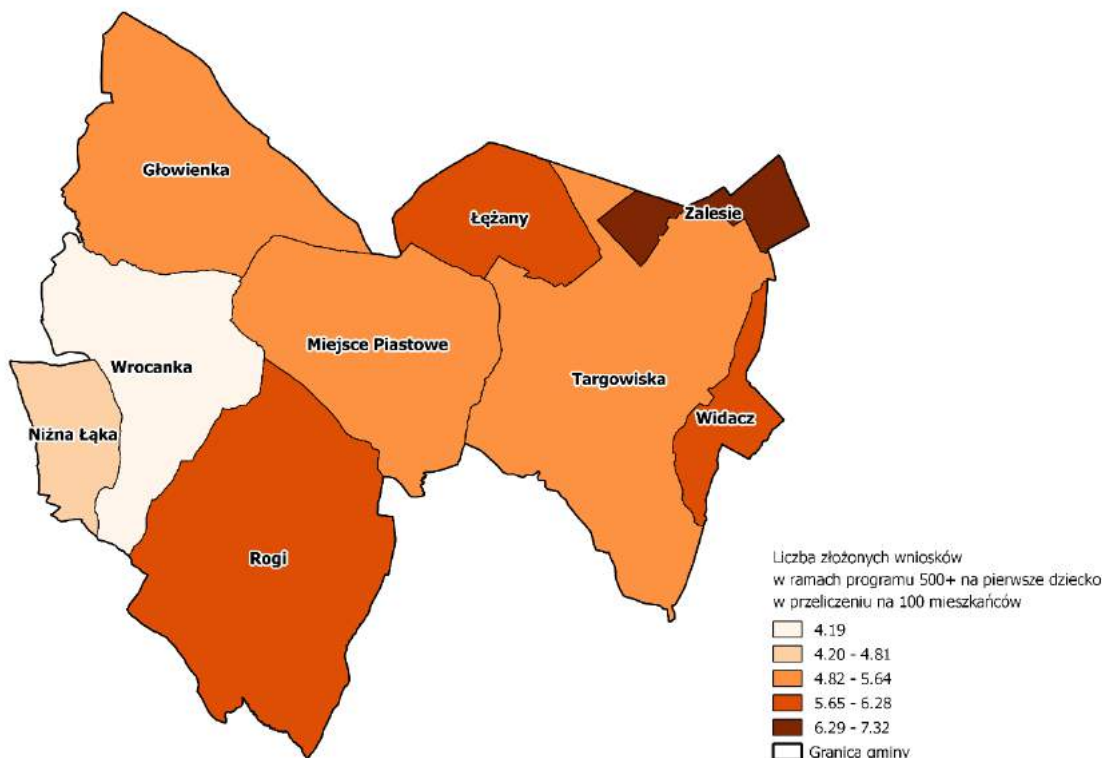
Sołectwo	Liczba złożonych wniosków w ramach programu 500+ na pierwsze dziecko	Liczba złożonych wniosków w ramach programu 500+ na pierwsze dziecko w przeliczeniu na 100 mieszkańców
Głowienka	126	5,34
Łęzany	115	6,28
Miejsce Piastowe	109	5,24
Niżna Łąka	15	4,81
Rogi	161	6,28
Targowiska	126	5,64
Widacz	43	6,15
Wrocanka	51	4,19
Zalesie	36	7,32
Gmina Miejsce Piastowe	782	5,67

Źródło: Opracowanie własne na podstawie danych Gminnego Ośrodka Pomocy Społecznej Miejsce Piastowym

¹ <http://www.program500plus.pl/kryterium-dochodowe.html>



Rysunek 4. Liczba złożonych wniosków w ramach programu „Rodzina 500+” na pierwsze dziecko w przeliczeniu na 100 mieszkańców



Źródło: Opracowanie własne na podstawie danych Gminnego Ośrodka Pomocy Społecznej w Miejscu Piastowym

1.4. Bezpieczeństwo mieszkańców

We wszystkich sołectwach gminy Miejsce Piastowe w 2016 roku odnotowano 115 przestępstw. Największa liczba przestępstw w gminie wystąpiła w Miejscu Piastowym (36). Na drugim miejscu znajduje się Głowienka (14). Na uwagę zasługuje fakt, że w 2016 roku w każdym sołectwie odnotowano przynajmniej jedno przestępstwo. Najwięcej przestępstw w przeliczeniu na 100 mieszkańców odnotowano w Miejscu Piastowym (17,33). Wśród nich przeważały przestępstwa przeciwko mieniu.

W 3 z 9 sołectw odnotowano przestępstwa przeciwko życiu i zdrowiu: Zalesiu, Wrocance i Targowiskach. Najwięcej przestępstw przeciwko życiu i zdrowiu w przeliczeniu na 100 mieszkańców odnotowano w sołectwie Zalesie (0,20). Najwięcej przestępstw przeciwko bezpieczeństwu w komunikacji w przeliczeniu na 100 mieszkańców odnotowano w sołectwie Niżna Łąka (0,64). Z kolei w sołectwie Zalesie, w jako jedynym, nie odnotowano tego rodzaju przestępstw. W 3 z 9 sołectw odnotowano przestępstwa przeciwko wolności: Głowience, Rogach i Wrocance. Najwyższy wskaźnik na 100 mieszkańców osiągnęło sołectwo Wrocanka (0,08). Tylko w 2 sołectwach nie odnotowano przestępstw przeciwko rodzinie – w Niżnej Łące i we Wrocance. Najwyższe wskaźniki na 100 mieszkańców (powyżej 0,4) odnotowano w Widaczu i w Zalesiu. Przestępstwa przeciwko działalności instytucji państwowych oraz samorządu terytorialnego zaistniały w Łęczanach i Wrocance. Wyższy wskaźnik w przeliczeniu na 100 mieszkańców osiągnęło sołectwo Łęczany (0,16). W sołectwie Targowiska, w jako jedynym, odnotowano przestępstwa przeciwko porządkowi publicznemu. Wskaźnik w przeliczeniu na 100 mieszkańców wyniósł 0,04. Przestępstwa przeciwko ochronie informacji odnotowano w 3 sołectwach: Łęczanach, Miejscu Piastowym i Rogach. Wśród tych sołectw najwięcej przestępstw przeciwko ochronie informacji w przeliczeniu na 100 mieszkańców odnotowano w sołectwie Łęczany (0,05). Tylko w 2 sołectwach odnotowano przestępstwa przeciwko wiarygodności



dokumentów – Miejscu Piastowym i Targowiskach. Najwyższe wskaźniki odnotowano w sołectwie Miejsce Piastowe (0,05). Najwięcej przestępstw w przeciwko mieniu w przeliczeniu na 100 mieszkańców odnotowano w sołectwie Miejsce Piastowe (1,01), z kolei w sołectwie Łężany, jako jedynym, nie odnotowano tego rodzaju przestępstw. W sołectwie Rogi, w jako jedynym, odnotowano łamanie ustawy o ochronie zwierząt. Wskaźnik w przeliczeniu na 100 mieszkańców wyniósł 0,04. Tylko w 3 sołectwach odnotowano łamanie ustawy o przeciwdziałaniu narkomanii: Głowience, Miejscu Piastowym i Rogach. Najwyższy wskaźnik odnotowano w sołectwie Miejsce Piastowe (0,19).



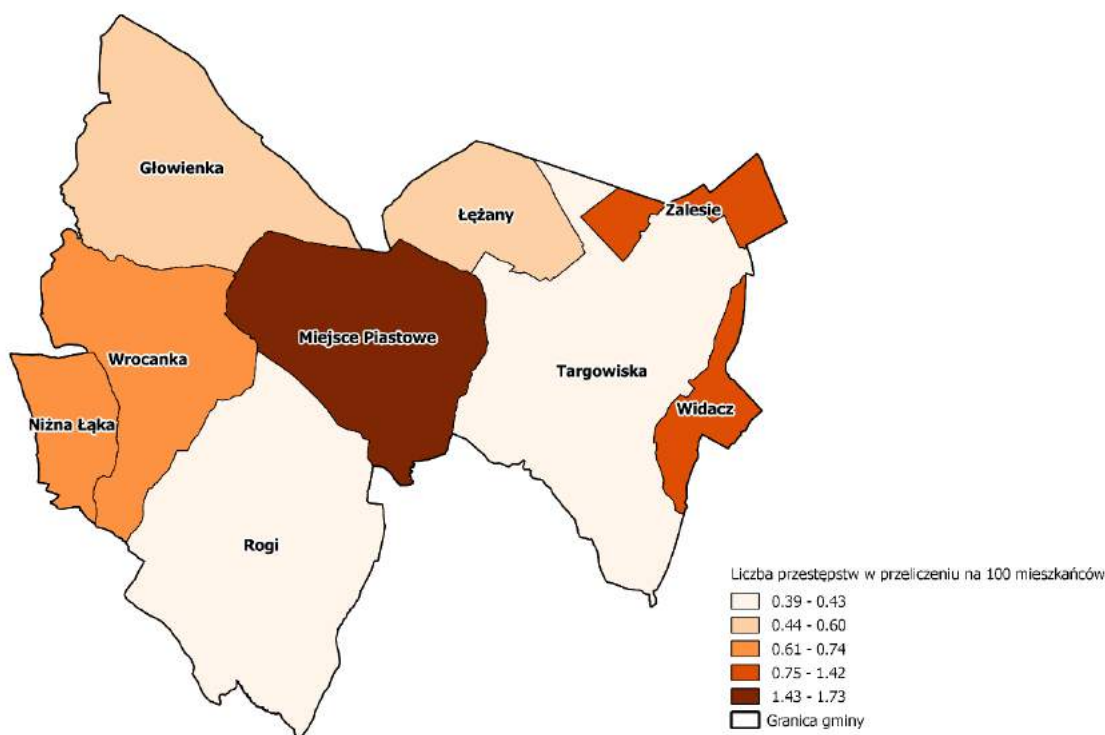
Tabela 6. Liczba przestępstw w 2016 roku w gminie Miejsce Piastowe w przeliczeniu na 100 mieszkańców

Sołectwo	Liczba przestępstw w przeliczeniu na 100 mieszkańców wg podziału na rodzaje												
	Przeciwno życiu i zdrowiu	Przeciwno bezpieczeństwu w komunikacji	Przeciwno wolności	Przeciwno rodzinie	Przeciwno działalności instytucji państwowych oraz samorządu terytorialnego	Przeciwno porządkowi publicznemu	Przeciwno ochronie informacji	Przeciwno wiarygodności dokumentów	Przeciwno mieniu	Łamanie ustawy o ochronie zwierząt	Łamanie ustawy prawo łowiecki	Łamanie ustawy o przeciwdziałaniu narkomanii	Ogólna liczba przestępstw
Głowienka	0,00	0,13	0,04	0,08	0,00	0,00	0,00	0,00	0,25	0,00	0,00	0,08	0,59
Łężany	0,00	0,16	0,00	0,16	0,16	0,00	0,05	0,00	0,00	0,00	0,05	0,00	0,60
Miejsce Piastowe	0,00	0,24	0,00	0,05	0,00	0,00	0,05	0,05	1,01	0,00	0,14	0,19	1,73
Niżna Łąka	0,00	0,64	0,00	0,00	0,00	0,00	0,00	0,00	0,00	0,00	0,00	0,00	0,64
Rogi	0,00	0,20	0,04	0,04	0,00	0,00	0,04	0,00	0,04	0,04	0,00	0,04	0,43
Targowiska	0,04	0,00	0,00	0,09	0,00	0,04	0,00	0,04	0,13	0,00	0,00	0,00	0,39
Widacz	0,00	0,14	0,00	0,43	0,00	0,00	0,00	0,00	0,43	0,00	0,00	0,00	1,01
Wrocanka	0,08	0,16	0,08	0,00	0,08	0,00	0,00	0,00	0,33	0,00	0,00	0,00	0,74
Zalesie	0,20	0,00	0,00	0,41	0,00	0,00	0,00	0,00	0,81	0,00	0,00	0,00	1,42
Gmina Miejsce Piastowe	0,02	0,15	0,02	0,10	0,03	0,007	0,02	0,02	0,31	0,007	0,03	0,05	0,07

Źródło: Opracowanie własne na podstawie danych Komendy Miejskiej Policji w Krośnie



Rysunek 5. Liczba przestępstw w przeliczeniu na 100 mieszkańców



Źródło: Opracowanie własne na podstawie danych Komendy Miejskiej Policji w Krośnie

W gminie Miejsce Piastowe w 2016 roku sporządzono łącznie 49 „Niebieskich Kart”. W 3 sołectwach sporządzono więcej niż 10 kart: Głowienka, Łężany i w Targowiskach. Wśród tych sołectw najwięcej sporządzono w sołectwie Głowienka (13 „Niebieskich Kart”). Na uwagę zasługuje fakt, że w sołectwach Niżna Łąka i Zalesie liczba sporządzonych „Niebieskich Kart” w 2016 roku wyniosła 0.

W gminie Miejsce Piastowe w przeliczeniu na 100 mieszkańców sporządzono 0,35 „Niebieskich Kart”. W przeliczeniu na 100 mieszkańców najwięcej „Niebieskich Kart” sporządzono w sołectwie Łężany (0,71) a następnie Głowienka (0,55).

Tabela 7. Liczba wydanych "Niebieskich Kart" w 2016 roku w przeliczeniu na 100 mieszkańców w gminie Miejsce Piastowe

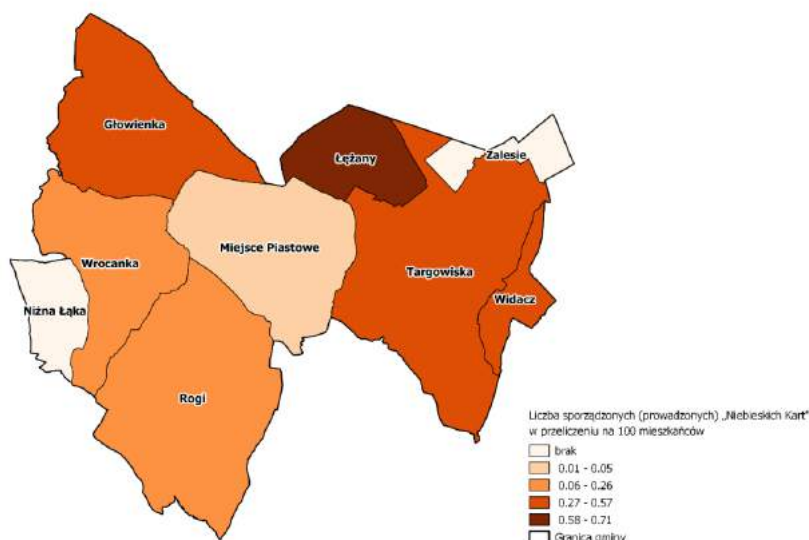
Sołectwo	Liczba wydanych „Niebieskich Kart”	Liczba wydanych „Niebieskich Kart” w przeliczeniu na 100 mieszkańców
Głowienka	13	0,55
Łężany	13	0,71
Miejsce Piastowe	1	0,05
Niżna Łąka	0	0,00
Rogi	4	0,16
Targowiska	11	0,49
Widacz	4	0,57
Wrocanka	3	0,26
Zalesie	0	0,00
Gmina Miejsce Piastowe	49	0,35

Źródło: Opracowanie własne na podstawie danych z Gminnego Ośrodka Pomocy Społecznej w Miejscu Piastowy





Rysunek 6. Liczba wydanych „Niebieskich Kart” w przeliczeniu na 100 mieszkańców



Źródło: Opracowanie własne na podstawie danych z Gminnego Ośrodka Pomocy Społecznej w Miejscu Piastowym

1.5. Edukacja i poziom oświaty

W gminie Miejsce Piastowe działa 11 szkół. Łącznie uczęszcza do nich 1 082 osoby czyli 7,75% wszystkich mieszkańców gminy Miejsce Piastowe. Oprócz szkół podstawowych, gimnazjalnych i ponadgimnazjalnych funkcjonuje Gminny Żłobek im. Matki Anny Kaworek w Łężanach. Najliczniej uczęszczaną szkołą jest Zespół Szkół Publicznych w Miejscu Piastowym, składający się ze Szkoły Podstawowej im. Tytusa Trzecieckiego i Publicznego Gimnazjum im. św. Jana Pawła II. Łącznie uczy się w nim 189 osób. Tylko w jednym sołectwie – Niżnej Łące nie istnieje żadna placówka oświatowa.

Na uwagę zasługuje fakt, że na terenie gminy funkcjonują również 2 społeczne gimnazja (w Rogach i w Targowiskach) oraz Michalickie Gimnazjum i Michalicki Zespół Szkół Ponadgimnazjalnych w Miejscu Piastowym.

Łącznie w 2016 roku w gminie Miejsce Piastowe nie otrzymało promocji do następnej klasy dwóch uczniów ze szkół w sołectwie Miejsce Piastowe.

Tabela 8. Liczba uczniów uczących się w szkołach w gminie Miejsce Piastowe w roku szkolnym 2016

Sołectwo	Liczba uczniów w szkołach	Liczba uczniów nieotrzymujących promocji
Głowienka	108	0
Łężany	92	0
Miejsce Piastowe	SP	107
	Gimnazjum	81
	Michalicy	59
Niżna Łąka	0	-
Rogi	SP	168
	Gimnazjum	74
Targowiska	141	0
Filia szkoły Targowiskiej w Widaczu	99	0
Wrocanka	58	0
Zalesie	95	0
Gmina Miejsce Piastowe	1082	2

Źródło: Opracowanie własne na podstawie danych zebranych od dyrektorów szkół i Systemu Informacji Oświatowej



Łącznie w gminie Miejsce Piastowe do dyspozycji szkół były 333 komputery z dostępem do internetu. Najwięcej z nich posiadała najliczniej uczęszczana placówka oświatowa – **Zespół Szkół Publicznych w Miejscu Piastowym** składający się ze Szkoły Podstawowej im. Tytusa Trzecieckiego i Publicznego Gimnazjum im. Św. Jana Pawła II. Najmniej komputerów znajduje się w filii szkoły targowiskiej w Widaczu, Zalesiu oraz w Gimnazjum w Rogach.

Tabela 9. Liczba komputerów z dostępem do internetu w szkołach w gminie Miejsce Piastowe w roku szkolnym 2016

Sołectwo		Liczba komputerów z dostępem do Internetu
Głowienka		36
Łężany		29
Miejsce Piastowe	SP	35
	Gimnazjum	30
	Michalici	49
Niżna Łąka		-
Rogi	SP	30
	Gimnazjum	16
Targowiska		40
Filia szkoły targowiskiej w Widaczu		12
Wrocanka		44
Zalesie		12
Gmina Miejsce Piastowe		333

Źródło: Opracowanie własne na podstawie danych zebranych od dyrektorów szkół i Systemu Informacji Oświatowej

1.6. Działalność organizacji pozarządowych

W gminie Miejsce Piastowe działa 25 organizacji pozarządowych, co daje wynik 1,81 organizacji na 100 mieszkańców. Jedynie w Zalesiu nie działa żadna organizacja pozarządowa. Mało organizacji pozarządowych działa w Głowienke (0,04) i Wrocance (0,08). Najlepiej na tle gminy wypada Niżna Łąka, gdzie na 100 mieszkańców działa 0,64 organizacji pozarządowych. Tak wysoka wartość wskaźnika jest przyczyną małej liczby ludności w tej miejscowości. Jedynie w Zalesiu nie ma Ochotniczej Straży Pożarnej. Wśród stowarzyszeń najwięcej jest tych, które zajmują się promocją i rozwojem poszczególnych wsi. Oprócz tego działają również: Stowarzyszenie „Przyjazna Szkoła” w Rogach, Stowarzyszenie Edukacyjno-Kulturalne „My” w Miejscu Piastowym oraz Podkarpackie Stowarzyszenie Rodzicielstwa Zastępczego „Wielkie Serce” w Miejscu Piastowym. Jeśli chodzi o inne grupy jednoczące mieszkańców, to w każdej miejscowości działają koła gospodyń wiejskich.

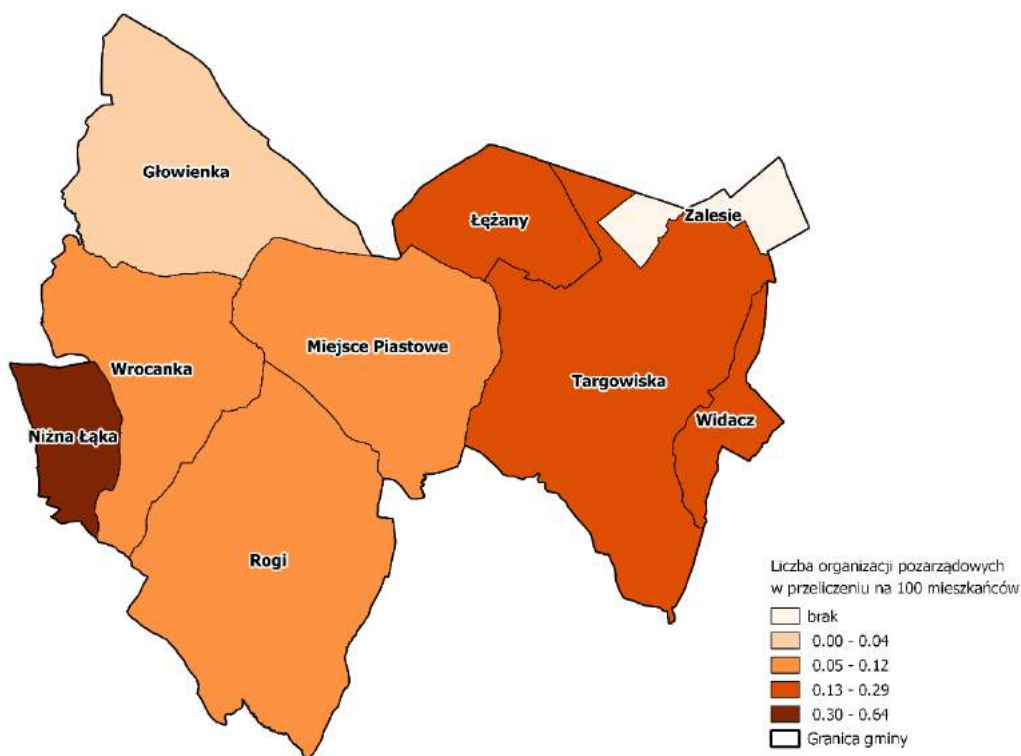
Tabela 10. Liczba organizacji pozarządowych w gminie Miejsce Piastowe w roku 2016

Sołectwo	Liczba organizacji pozarządowych	Liczba organizacji pozarządowych w przeliczeniu na 100 mieszkańców
Głowienka	1	0,04
Łężany	3	0,16
Miejsce Piastowe	2	0,10
Niżna Łąka	2	0,64
Rogi	3	0,12
Targowiska	3	0,13
Widacz	2	0,29
Wrocanka	1	0,08
Zalesie	0	0,00
Gmina Miejsce Piastowe	17	1,81

Źródło: Opracowanie własne na podstawie danych z Biura Funduszy Pomocowych Urzędu Gminy Miejsce Piastowe



Rysunek 7. Liczba organizacji pozarządowych w przeliczeniu na 100 mieszkańców



Źródło: Opracowanie własne na podstawie danych z Biura Funduszy Pomocowych Urzędu Gminy Miejsce Piastowe

1.7. Frekwencja wyborcza

Gmina Miejsce Piastowe podzielona jest na 9 obwodów wyborczych. Najwyższą frekwencję odnotowano w obwodzie nr 4 – wyniosła ona 58,69%. Obejmuje on miejscowość Niżna Łąka. Najniższą frekwencją charakteryzował się obwód nr 5 w Rogach, gdzie 46,21% uprawnionych do głosowania brało udział w wyborach.

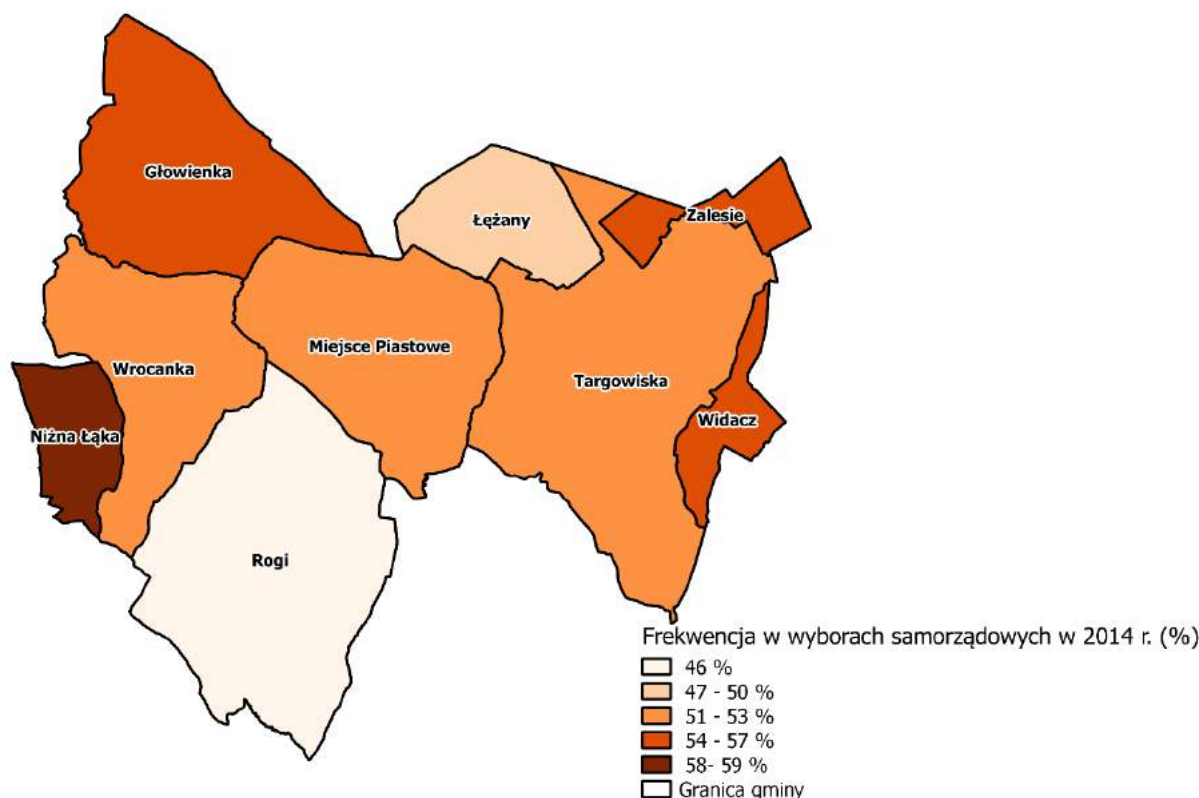
Tabela 11. Frekwencja w wyborach samorządowych w 2014 r.

L.p.	Sołectwa w gminie Miejsce Piastowe	Wybory samorządowe w 2014 r.
1	Obwód nr 1 (Głowienka)	54,01%
2	Obwód nr 2 (Łężany)	49,59%
3	Obwód nr 3 (Miejsce Piastowe)	52,13%
4	Obwód nr 4 (Niżna Łąka)	58,69%
5	Obwód nr 5 (Rogi)	46,21%
6	Obwód nr 6 (Targowiska)	52,84%
7	Obwód nr 7 (Widacz)	57,45%
8	Obwód nr 8 (Wrocanka)	52,09%
9	Obwód nr 9 (Zalesie)	55,88%

Źródło: Opracowanie na podstawie danych Państwowej Komisji Wyborczej



Rysunek 8. Frekwencja w wyborach samorządowych w 2014 r. (%)



Źródło: Opracowanie na podstawie danych Państwowej Komisji Wyborczej

1.8. Kapitał społeczny

W Miejscu Piastowym na mocy uchwały Rady Narodowej Gminy od 1973 roku działa Gminny Ośrodek Kultury. Ośrodek realizuje zadania własne gminy z zakresu upowszechniania kultury, szczególnie są to m.in. wychowanie przez sztukę, promowanie lokalnych artystów w tym organizowanie zespołów oraz tworzenie warunków do rozwijania folkloru. Wśród najważniejszych imprez organizowanych przez Gminny Ośrodek Kultury można wymienić – Turniej Kół Gospodyń Wiejskich „Baba Liga” czy Rogowską Biesiadę. Oprócz głównej siedziby w Miejscu Piastowym posiada filie we wszystkich sołectwach, które mają za zadanie zaspokajać lokalne potrzeby. Jednym z najważniejszych sukcesów ośrodka było w 2005 roku zdobycie nominacji i tytułu „Najlepsza placówka kultury w Polsce” w kategorii gminnych ośrodków i centrów kultury. Konkurs został zorganizowany przez Stowarzyszenie STER.

Średnio w gminie prawie 3 osoby na 100 mieszkańców korzysta z zajęć stałych prowadzonych przez Gminny Ośrodek Kultury w Miejscu Piastowym. Najgorzej sytuacja wygląda w Niznej Łące, gdzie nie ma żadnej osoby korzystającej z tego typu zajęć. Bardzo mało osób jest również w Targowiskach (0,54). Najwyższe wartości wskaźnik osiągnął w Miejscu Piastowym (5,97) i Głowience (5,93).

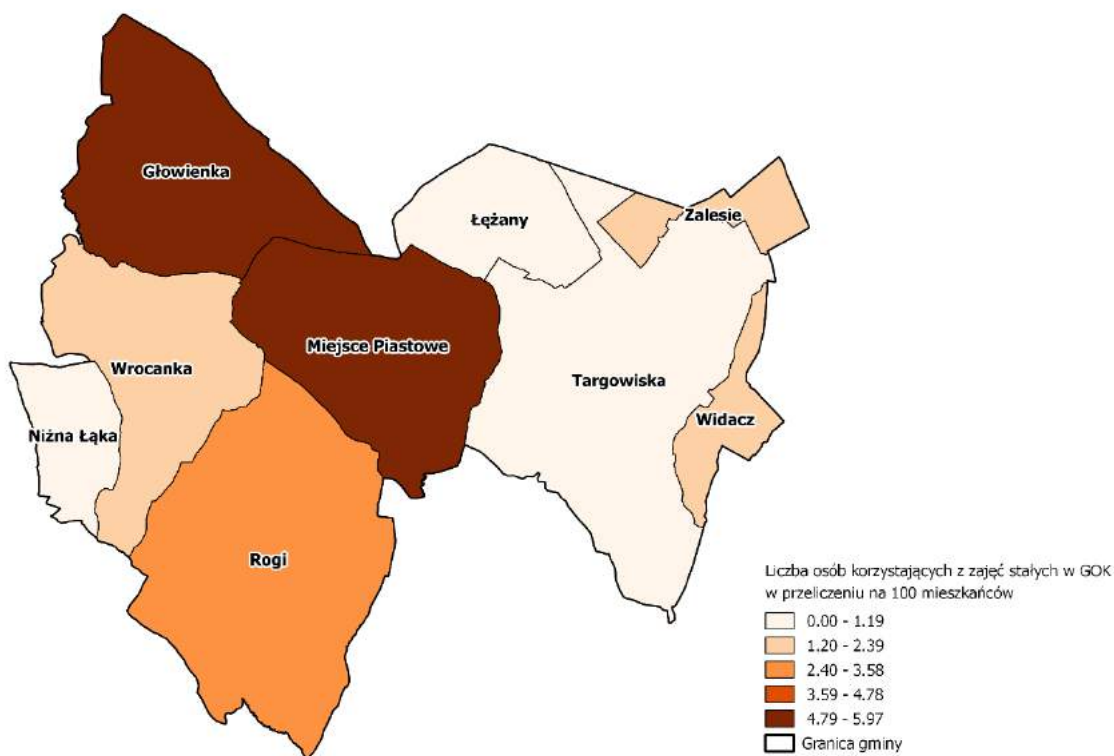


Tabela 12. Liczba uczestników zajęć stałych w GOK w gminie Miejsce Piastowe w roku 2016

Sołectwo	Liczba osób korzystających z zajęć stałych w GOK w przeliczeniu na 100 mieszkańców
Głowienka	5,93
Łężany	1,09
Miejsce Piastowe	5,97
Niżna Łąka	0,00
Rogi	2,81
Targowiska	0,54
Widacz	1,43
Wrocanka	2,14
Zalesie	1,63
Gmina Miejsce Piastowe	2,99

Źródło: Opracowanie własne na podstawie danych Gminnego Ośrodka Kultury w Miejscu Piastowym

Rysunek 9. Liczba osób korzystających z zajęć stałych w GOK w przeliczeniu na 100 mieszkańców



Źródło: Opracowanie własne na podstawie danych Gminnego Ośrodka Kultury w Miejscu Piastowym

Na obszarze gminy Miejsce Piastowe działa Gminna Biblioteka Publiczna wraz z filiami w Głowience, Rogach, Targowiskach i Wrocance. Wśród materiałów biblioteki podstawę stanowią książki, ale do dyspozycji czytelników pozostają także czasopisma oraz elektroniczne formy zbiorów takie jak audiobooki, filmy i dokumenty elektroniczne. Na uwagę zasługuje fakt, że każda placówka posiada stanowiska komputerowe wraz z dostępem do internetu, które udostępnia mieszkańcom gminy bezpłatnie. Czytelnicy mogą korzystać z takich udogodnień jak: jedna karta czytelnika, która działa we wszystkich placówkach Gminnej Biblioteki Publicznej, katalogi online oraz internetowy dostęp do swojego konta bibliotecznego. Oprócz działalności bibliotekarskiej Gminna Biblioteka Publiczna oferuje



mieszkańcom gminy możliwość udziału w wydarzeniach kulturalno-edukacyjnych. Rokrocznie organizuje m.in.: Fantastyczne ferie z biblioteką, Biblioteka na dzieci czeka oraz bierze udział w ogólnopolskich akcjach społecznych np. Narodowe czytanie.

Wśród mieszkańców gminy Miejsce Piastowe 14 osób (14,14) na 100 mieszkańców aktywnie korzysta z materiałów Gminnej Biblioteki Publicznej (co najmniej jedno wypożyczenie w ciągu ostatnich 12 miesięcy) oraz 21 (21,02) korzysta z zajęć stałych w bibliotece. Wśród sołectw, w których zlokalizowana jest siedziba główna lub filia Gminnej Biblioteki Publicznej, najwyższy wskaźnik aktywnych czytelników występuje w Miejscu Piastowym (40,67), a najniższy w sołectwie Targowiska (9,9). Podobnie kształtuje się liczba osób korzystających z zajęć stałych w bibliotece w przeliczeniu na 100 mieszkańców. Najwięcej takich osób mieszka w sołectwie Miejsce Piastowe (46,99) a najmniej w Targowiskach (16,94). Na uwagę zasługuje fakt, że we wszystkich sołectwach wskaźnik osób korzystających z zajęć stałych w bibliotece był wyższy niż liczba aktywnych czytelników. W sołectwach, w których wskaźniki wyniosły 0,00 nie istnieje placówka biblioteczna.

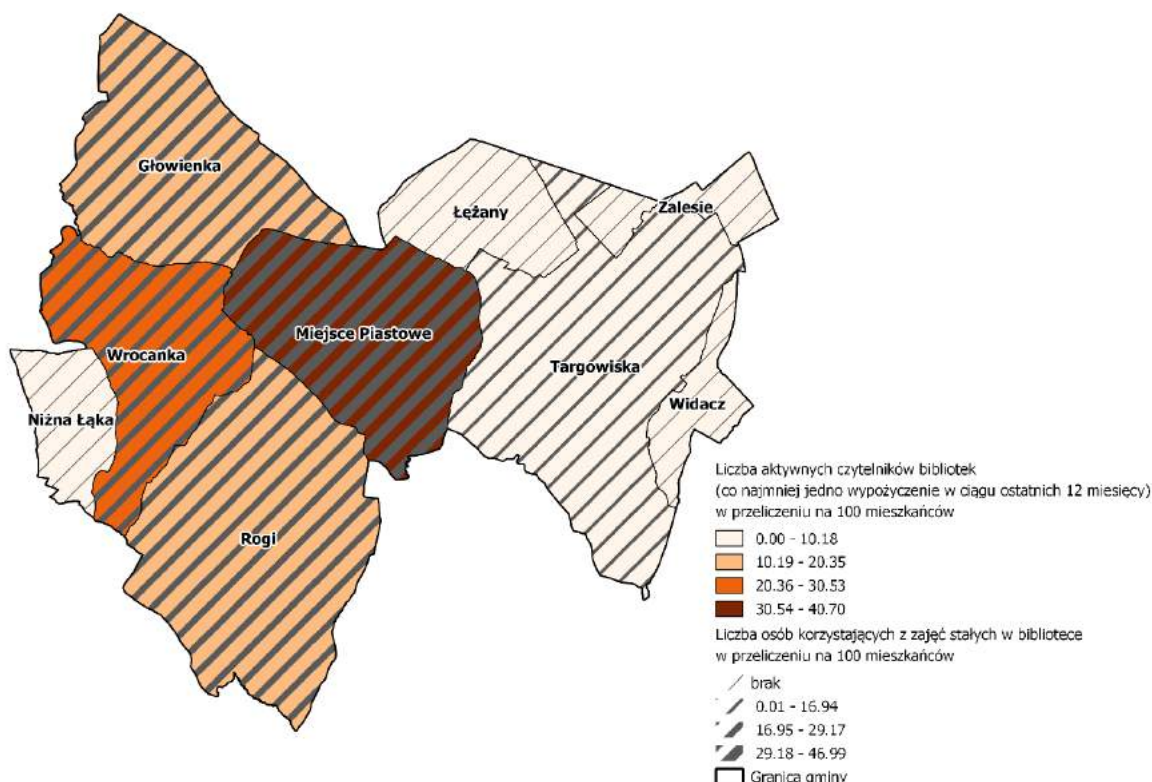
Tabela 13. Liczba czytelników i uczestników zajęć stałych w przeliczeniu na 100 mieszkańców w gminie Miejsce Piastowe w 2016 roku

Sołectwo	Liczba aktywnych czytelników bibliotek (co najmniej jedno wypożyczenie w ciągu ostatnich 12 m-cy) w przeliczeniu na 100 mieszkańców	Liczba osób korzystających z zajęć stałych w bibliotece w przeliczeniu na 100 mieszkańców
Głowienka	12,8	22,5
Łężany	0,00	0,00
Miejsce Piastowe	40,7	46,99
Niżna Łąka	0,00	0,00
Rogi	13,2	25,66
Targowiska	9,9	16,94
Widacz	0,00	0,00
Wrocanka	21,3	29,17
Zalesie	0,00	0,00
Gmina Miejsce Piastowe	14,14	21,02

Źródło: Opracowanie własne na podstawie danych Gminnej Biblioteki Publicznej w Miejscu Piastowym



Rysunek 10. Liczba aktywnych czytelników bibliotek oraz osób korzystających z zajęć stałych w bibliotece w przeliczeniu na 100 mieszkańców



Źródło: Opracowanie własne na podstawie danych Gminnej Biblioteki Publicznej w Miejscu Piastowym

I.2. SFERA PRZESTRZENNO-FUNKCJONALNA I TECHNICZNA

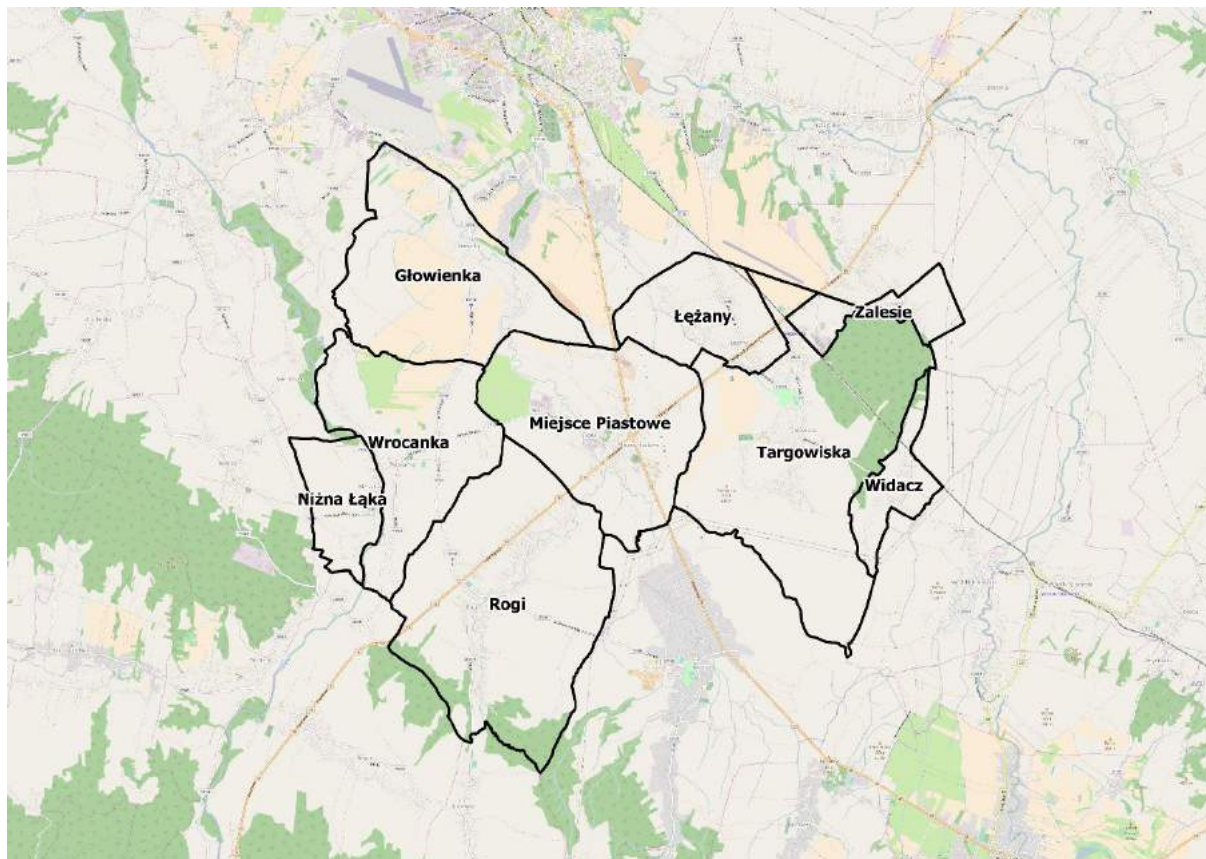
2.1. Położenie i struktura funkcjonalno-przestrzenna gminy

Miejsce Piastowe to gmina wiejska w powiecie krośnieńskim, w województwie podkarpackim. Ma ona powierzchnię 51,32 km². Sąsiadują z nią gminy: Chorkówka, Dukla, Iwonicz-Zdrój, Rymanów, Krościenko Wyżne, Haczów (w powiecie brzozowskim) oraz miasto Krosno.

W Miejscu Piastowym krzyżują się dwie drogi krajowe o numerach 19 i 28. Najbliższe przejście graniczne znajduje się w oddalonym o 30 km. Barwinku. Przez wschodnią część gminy przechodzi linia kolejowa. Na terenie gminy funkcjonują stacje kolejowe w Targowiskach i w Widaczu. Po zachodniej stronie gminy płynie rzeka Jasiołka a przez centrum Lubatówka. Obydwie są prawymi dopływami Wisłoka.



Rysunek 11. Granice gminy



Źródło: opracowanie własne

2.2. Struktura użytkowania gruntów

Analiza struktury użytkowania gruntów została przeprowadzona według obrębów ewidencyjnych, dlatego też Targowiska i Zalesie opisano łącznie. Największą powierzchnię spośród sołectw mają Targowiska (łącznie z Zalesiem), a najmniejszą Widacz. Tereny przemysłowe występują jedynie w Miejscu Piastowym, Rogach, Targowiskach (Zalesiu) oraz Widaczu. Największe tereny przemysłowe w gminie znajdują się w Targowiskach. Z kolei użytki kopalne występują jedynie w Łężanach. Tereny kolejowe znajdują się tylko w Łężanach, Targowiskach (Zalesiu) oraz Widaczu. Największe powierzchniowo tereny mieszkaniowe znajdują się w Widaczu i Łężanach. Największe tereny rekreacyjno-wypoczynkowe położone są w Targowiskach. Jedynie w Łężanach i Niżnej Łące nie występują żadne tereny rekreacyjno-wypoczynkowe.



Tabela 14. Zestawienie gruntów w gminie Miejsce Piastowe stan na 10.02.2017 r.

Sołectwo	B	Ba	Bi	Bp	Br	Bz	dr	K	Ls	Lzr	ł	N	Ps	R	S	Ti	Tk	Tr	W	Wp	Ws	Razem
Głowienka	6,10	0,00	2,67	0,97	50,94	0,54	31,10	0,00	0,00	2,74	64,37	0,00	63,25	482,02	16,26	0,00	0,00	0,00	4,69	5,45	0,01	731,11
Łężany	8,87	0,00	1,63	0,81	28,89	0,00	8,22	0,01	0,00	0,03	62,34	0,15	25,87	165,02	6,64	3,49	0,90	0,00	4,21	2,04	0,00	319,13
Miejsce Piastowe	7,54	0,07	33,04	1,19	43,89	3,54	25,58	0,00	3,46	2,72	86,99	0,19	37,50	456,90	13,25	0,41	0,00	0,00	8,15	7,28	0,00	731,70
Niżna Łąka	0,25	0,00	0,53	0,03	15,74	0,00	4,86	0,00	5,93	4,78	10,20	6,67	15,30	142,34	3,78	0,00	0,00	0,00	0,12	0,00	0,00	210,54
Rogi	7,60	0,03	3,06	0,69	71,15	2,96	42,14	0,00	71,76	4,18	91,47	1,36	43,41	715,60	18,64	0,00	0,00	0,00	7,76	3,60	0,00	1085,40
Targowiska i Zalesie	6,88	2,79	11,18	0,43	65,63	8,75	36,78	0,00	268,11	0,92	169,68	2,98	56,89	612,59	10,77	32,55	8,53	0,05	7,88	2,23	0,68	1306,27
Widacz	9,52	0,07	0,45	0,00	10,85	0,50	5,23	0,00	7,83	2,08	23,47	0,00	20,28	73,07	0,00	0,00	0,44	0,00	1,29	0,00	0,00	155,05
Wrocanka	4,87	0,00	0,78	0,36	35,74	1,32	14,15	0,00	6,61	7,45	54,62	3,82	64,76	355,44	25,17	0,00	0,00	0,00	6,84	10,91	0,00	592,84
Gmina Miejsce Piastowe	51,63	2,96	53,34	4,48	322,82	17,61	168,04	0,01	363,69	24,89	563,14	15,17	327,26	3002,98	94,51	36,45	9,87	0,05	40,94	31,51	0,69	5132,05

Źródło: Starostwo Powiatowe w Krośnie, Wydział Geodezji i Gospodarki Nieruchomościami

Rozwinięcie skrótów: B – tereny mieszkaniowe, Ba – tereny przemysłowe, Bi – tereny zabudowane inne, Bp – tereny zurbanizowane niezabudowane lub w trakcie budowy, Br – grunty rolne zabudowane, Bz – tereny rekreacyjno-wypoczynkowe, dr – tereny komunikacyjne – drogi, K – użytki kopalne, Ls – lasy i grunty leśne, Lzr – grunty zadrzewione i zakrzewione na użytkach rolnych, ł – łąki, Ps – pastwiska trwałe, N – nieużytki, R – grunty orne, S – sady, Ti – tereny komunikacyjne – inne, Tk – tereny komunikacyjne – kolejowe, Tr – tereny różne, W – grunty pod rowami, Wp – Wody śródlądowe płynące, Ws – wody śródlądowe stojące.





2.3. Tereny zieleni

W gminie Miejsce Piastowe znajduje się prawie 900 ha terenów zieleni, które stanowią 17,53% powierzchni gminy. Największe powierzchnie w stosunku do powierzchni całej gminy mają tereny zieleni w Łęczanach i Widaczu, natomiast najmniejsze w Rogach i Niżnej Łące.

Tabela 15. Powierzchnia terenów zieleni w gminie Miejsce Piastowe w roku 2016

Sołectwo	Powierzchnia terenów zieleni [ha]	Odsetek powierzchni terenów zieleni
Głowienka	129,94	17,77%
Łęczany	87,80	27,51%
Miejsce Piastowe	122,14	16,69%
Niżna Łąka	25,22	11,98%
Rogi	128,88	11,87%
Targowiska i Zalesie	238,99	18,30%
Widacz	42,09	27,15%
Wrocanka	124,83	21,06%
Gmina Miejsce Piastowe	899,89	17,53%

Źródło: Opracowanie własne na podst. danych z Urzędu Marszałkowskiego i Regionalnej Dyrekcji Ochrony Środowiska w Rzeszowie

2.4. Infrastruktura techniczna

W gminie Miejsce Piastowe istnieje 1 861 przyłączy wodociągowych. W przeliczeniu na 100 mieszkańców przypada średnio 13,50 przyłącza, co równa się ilości odbiorców wody w gospodarstwach domowych indywidualnych (w szt.). Jedynie 6 sołectw na 9 posiada przyłącza wodociągowe. Są to, w przeliczeniu na 100 mieszkańców, poczynając od największej liczby przyłączy: Głowienka, Miejsce Piastowe, Wrocanka, Łęczany, Zalesie i Targowiska. Najmniej przyłączy wody na 100 mieszkańców jest szczególnie w Targowiskach (10,80) a następnie w Zalesiu (15,85). Ogólnie w gminie Miejsce Piastowe liczba przyłączy kanalizacyjnych wynosi 3 408, w przeliczeniu na 100 mieszkańców przypada średnio 24,72 przyłącza. Wskaźnik przyłączy kanalizacji sanitarnej do działek, który równa się ilości dostawców ścieków w gospodarstwach domowych indywidualnych, oscyluje od 23,44 do 28,21 na 100 mieszkańców. Najniższy występuje w sołectwie Rogi (23,44) a następnie w Widaczu (24,17).

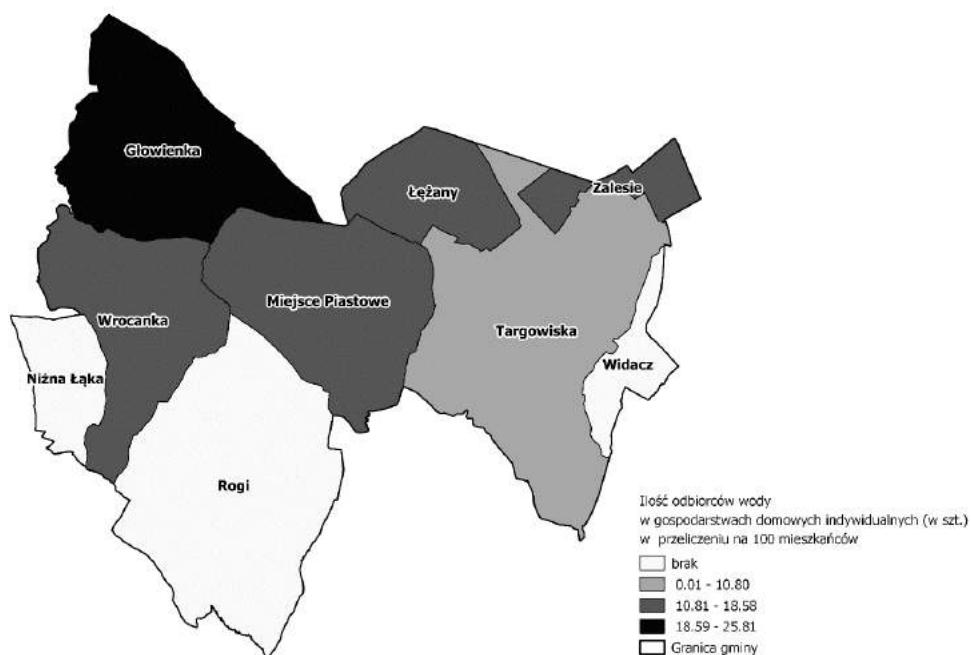


Tabela 16. Liczba budynków podłączonych do wodociągów i kanalizacji w gminie Miejsce Piastowe w roku 2016

Sołectwo	Sieć wodociągowa		Sieć kanalizacyjna	
	Ilość odbiorców wody w gospodarstwach domowych indywidualnych (w szt.)	Ilość odbiorców wody w gospodarstwach domowych indywidualnych (w szt.) w przeliczeniu na 100 mieszkańców	Ilość dostawców ścieków w gospodarstwach domowych indywidualnych (w szt.)	Ilość dostawców ścieków w gospodarstwach domowych indywidualnych (w szt.) w przeliczeniu na 100 mieszkańców
Głowienka	609	25,81	598	25,34
Łężany	323	17,63	467	25,49
Miejsce Piastowe	386	18,58	503	24,22
Niżna Łąka	0	0	88	28,21
Rogi	0	0	601	23,44
Targowiska	241	10,80	526	23,57
Widacz	0	0	169	24,18
Wrocanka	224	18,41	336	27,61
Zalesie	78	15,85	120	24,39
Gmina Miejsce Piastowe	1861	13,50	3408	24,72

Źródło: Opracowanie własne na podst. danych z Urzędu Marszałkowskiego i Regionalnej Dyrekcji Ochrony Środowiska w Rzeszowie

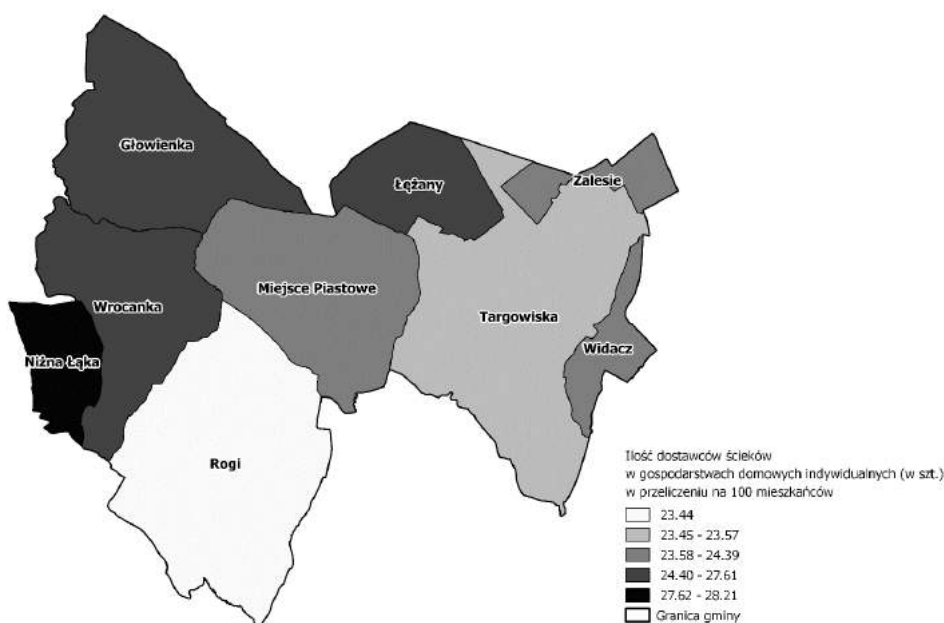
Rysunek 12. Liczba odbiorców wody w gospodarstwach domowych indywidualnych w przeliczeniu na 100 mieszkańców



Źródło: Opracowanie własne na podst. danych z Urzędu Marszałkowskiego i Regionalnej Dyrekcji Ochrony Środowiska w Rzeszowie



Rysunek 13. Liczba dostawców ścieków w gospodarstwach domowych indywidualnych w przeliczeniu na 100 mieszkańców



Źródło: Opracowanie własne na podst. danych z Urzędu Marszałkowskiego i Regionalnej Dyrekcji Ochrony Środowiska w Rzeszowie

W gminie Miejsce Piastowe w 2016 roku zlokalizowanych istniało 3 587 budynków posiadających podłączenie do sieci gazowej. Najwięcej z nich było w sołectwie Rogi (637), a najmniej w sołectwie Niżna Łąka (109) oraz Zalesie (119). Inaczej przedstawia się rachunek analizujący podłączenie budynków do sieci gazowej w przeliczeniu na 100 mieszkańców. Najwięcej budynków mających przyłączenie do sieci gazowej w przeliczeniu na 100 osób posiadało sołectwo Wrocanka (50,21) a następnie Niżna Łąka (34,94), z kolei najmniej sołectwo Widacz (14,87). W całej gminie na 100 mieszkańców liczba budynków podłączonych do sieci gazowniczej wynosiła 26,02.

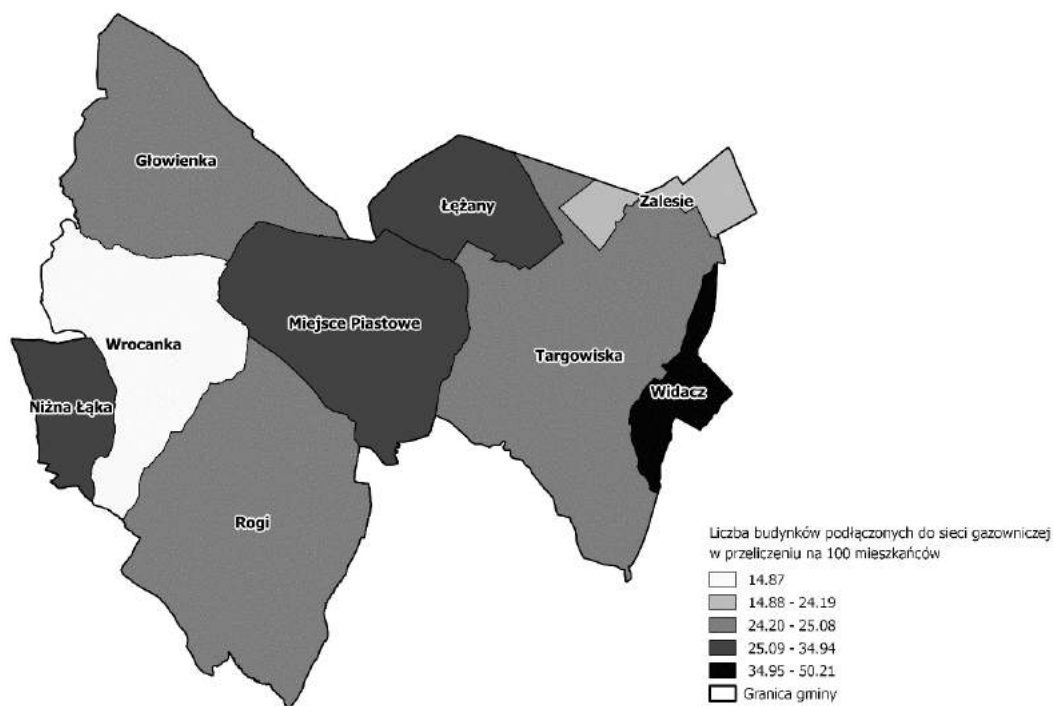
Tabela 17. Liczba budynków podłączonych do sieci gazowej w gminie Miejsce Piastowe w roku 2016.

Sołectwo	Liczba budynków podłączonych do sieci gazowej	Liczba budynków podłączonych do sieci gazowej w przeliczeniu na 100 mieszkańców
Głowienka	592	25,08
Łęczany	495	27,02
Miejsce Piastowe	547	26,34
Niżna Łąka	109	34,94
Rogi	637	24,84
Targowiska	556	24,91
Wrocanka	351	50,21
Widacz	181	14,87
Zalesie	119	24,19
Gmina Miejsce Piastowe	3587	26,02

Źródło: Opracowanie własne na podst. danych Polskiego Górnictwa Naftowego i Gazownictwa



Rysunek 14. Liczba budynków podłączonych do sieci gazowniczej w przeliczeniu na 100 mieszkańców



Źródło: Opracowanie własne na podst. danych z Urzędu Marszałkowskiego i Regionalnej Dyrekcji Ochrony Środowiska w Rzeszowie

2.5. Stan dróg w gminie Miejsce Piastowe

Łącznie w gminie Miejsce Piastowe 33 drogi nadają się do remontu. Najwięcej z nich przebiega przez sołectwo Miejsce Piastowe (8) oraz Rogi (6) a najmniej przez sołectwo Wrocanka (0). Biorąc pod uwagę długość dróg do remontu w metrach bieżących, na obszarze gminy 35 352 metrów dróg wymaga remontów. Prawie 30 % z nich znajduje się w sołectwie Głowienka (10 432 metry). Jest to sołectwo, które wyróżnia się pod tym względem na tle innych sołectw. Najmniej dróg do remontu, wśród sołectw potrzebujących naprawy dróg, jest w sołectwie Niżna Łąka (1454).



Tabela 18. Długość dróg do remontu w gminie Miejsce Piastowe – dane z roku 2016

Sołectwo	Ilość dróg do remontu	Długość (mb) dróg do remontu
Głowienka	5	10 432
Łężany	2	2 212
Miejsce Piastowe	8	3 696
Niżna Łąka	1	1 454
Rogi	6	7 046
Targowiska	4	5 643
Widacz	4	2 707
Wrocanka	0	0
Zalesie	3	2 162
Gmina Miejsce Piastowe	33	35 352

Źródło: Dane z Urzędu Gminy w Miejscu Piastowym

2.6. Stan dziedzictwa kulturowego i zabytków oraz dóbr kultury współczesnej

Zabytki w Gminie Miejsce Piastowe to głównie kościoły, klasztory, dwory, parki dworskie oraz osady. Najwięcej zabytków architektury występuje w Miejscu Piastowym oraz w Targowiskach wraz z Zalesiem (5). Osady archeologiczne na terenie gminy Miejsce Piastowe są zlokalizowane w sołectwach Niżna Łąka (1), Rogi (4), Targowiska wraz z Zalesiem (4) oraz Wrocanka (2). Do najbardziej znanych zabytków – szczególnie wartościowych historycznie i kulturowo zasługują: kościół klasztorny murowany oo. michalitów w Miejscu Piastowym (1931-1935 r.), kościół drewniany w Rogach, pozostałości parku podworskiego w Targowiskach, kościół parafialny drewniano-murowany z 1770 w Targowiskach, drewniany kościół we Wrocance z XVIII wieku.

Tabela 19. Zabytki w gminie Miejsce Piastowe – dane na rok 2016

Sołectwo	Obiekty zabytkowe – Ewidencja zabytków UOZ Krosno	Zabytki
Głowienka	-	-
Łężany	-	-
Miejsce Piastowe	1 park	Pozostałości parku podworskiego o pow. 5 ha
	5 zabytków architektury	Dwór mur.
		Klasztor mur.
		Kościół klasztorny mur. oo. michalitów
		Kościół parafialny Nawiedzenia NMP mur.
	Szkoła	
Niżna Łąka	1 stanowisko archeologiczne	Osada z epoki żelaza
Rogi	4 stanowiska archeologiczne	Osada z epoki żelaza
		Osada z epoki żelaza
		Osada z epoki żelaza
		Osada średniowieczna



	1 cmentarz	Cmentarz
	1 zabytek architektury	Kościół drewniany
Targowiska (w tym Zalesie)	4 stanowiska archeologiczne	Osada z epoki żelaza
		Osada z epoki żelaza
		Osada z epoki żelaza
		Osada średniowieczna
	1 park	Pozostałości parku podworskiego o pow. 8 ha
	1 cmentarz	Cmentarz
5 zabytków architektury	Kościół parafialny pw św. Małgorzaty, drewniany	
	Stara plebania obok kościoła mur.	
	Dwór Obodyńskich	
	Lamus przydworowski	
	Budynek dworca kolejowego	
Widacz	-	-
Wrocanka	2- stanowiska archeologiczne	Osada z epoki żelaza
		Osada średniowieczna
1 zabytek architektury	Kościół parafialny drewniano-murowany	
Zalesie	-	-

Źródło: Dane z Ewidencji Zabytków UOZ w Krośnie, Studium Uwarunkowania i Kierunków Zagospodarowania Przestrzennego gminy Miejsce Piastowe, Geoportal Narodowego Instytutu Dziedzictwa



I.3. SFERA GOSPODARCZA

3.1. Podmioty REGON

W 2016 roku w gminie Miejsce Piastowe funkcjonowało 608 podmiotów gospodarki narodowej. Najwięcej z nich było w sołectwie Miejsce Piastowe (141), a najmniej w Niżnej Łące. Podobnie przedstawia się sytuacja z podmiotami gospodarki narodowej w przeliczeniu na 100 mieszkańców – najwięcej z nich funkcjonowało w Miejscu Piastowym (6,8) przy średniej dla gminy 4,41. Z kolei najmniej w sołectwie Wrocanka (2,7).

Na terenie gminy w 2016 roku mieszkało 240 podatników prowadzących działalność gospodarczą. Na uwagę zasługuje fakt, że w żadnym sołectwie ilość podatników prowadzących działalność gospodarczą nie wynosi 0. Najwięcej z nich, w przeliczeniu na 100 mieszkańców, mieszkało w Miejscu Piastowym (3,3) a najmniej w sołectwie Wrocanka (0,9) przy średniej dla gminy 1,74.

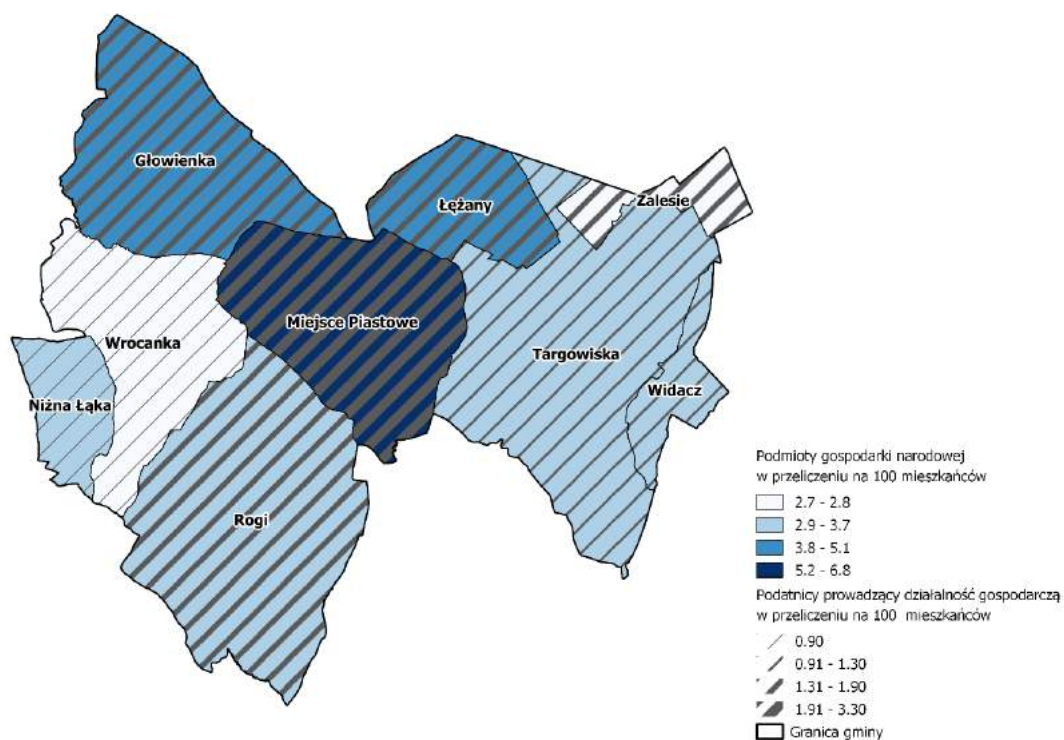
Tabela 20. Liczba podmiotów gospodarki narodowej i podatników prowadzących działalność gospodarczą w gminie Miejsce Piastowe w 2016 roku

Sołectwo	Podmioty gospodarki narodowej	Podmioty gospodarki narodowej w przeliczeniu na 100 mieszkańców	Podatnicy prowadzący działalność gospodarczą	Podatnicy prowadzący działalność gospodarczą w przeliczeniu na 100 mieszkańców
Głowienka	119	5,1	37	1,6
Łężany	92	5,1	33	1,8
Miejsce Piastowe	141	6,8	69	3,3
Niżna Łąka	11	3,5	3	0,9
Rogi	90	3,5	42	1,6
Targowiska	84	3,7	27	1,2
Widacz	25	3,6	9	1,3
Wrocanka	32	2,7	11	0,9
Zalesie	14	2,8	9	1,9
Gmina Miejsce Piastowe	608	4,41	240	1,74

Źródło: Opracowanie własne na podst. danych z Podatki i Ewidencja Działalności Gospodarczej



Rysunek 15. Liczba podmiotów gospodarki narodowej i podatników prowadzących działalność gospodarczą w przeliczeniu na 100 mieszkańców



Źródło: Opracowanie własne na podst. danych z Podatki i Ewidencja Działalności Gospodarczej



I.4. SFERA ŚRODOWISKOWA

4.1. Azbest

W gminie Miejsce Piastowe w 2016 roku zinwentaryzowano 120 540,00 kg. eternitu oraz 1 576 067,03 kg. azbestu. W przeliczeniu na 100 mieszkańców źle wypada masa azbestu – 11 433,20 kg. Porównując, masa eternitu na 100 mieszkańców wyniosła 874,43 kg.

Sołectwem, w którym przypada największa masa eternitu w przeliczeniu na 100 mieszkańców jest Zalesie (2 233,54 kg.) a najmniejsza Miejsce Piastowe (380,35 kg). Największa masa azbestu zinwentaryzowanego w przeliczeniu na 100 mieszkańców była największa w Zalesiu (29 909,55 kg.) a najmniejsza w Targowiskach (6 592,96 kg.). Gmina Miejsce Piastowe aktywnie podejmuje działania w celu unieszkodliwiania azbestu. Sołectwem, w którym pozostało go najmniej do unieszkodliwienia jest Niżna Łąka – 35 805,00 kg. W przeliczeniu na 100 mieszkańców najmniej azbestu do unieszkodliwienia jest w Targowiskach – 6 444,44 kg.

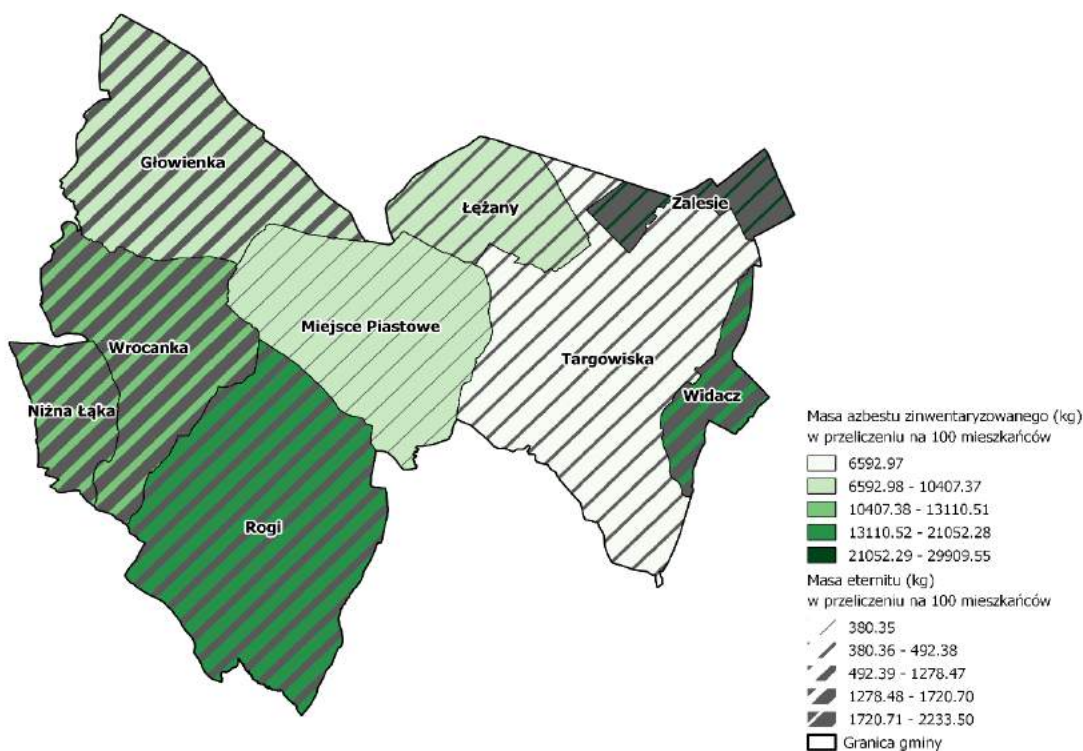
Tabela 21. Masa eternitu i azbestu w gminie Miejsce Piastowe w 2016 roku

Sołectwo	Masa eternitu (kg.) w 2016 roku	Masa eternitu (kg.) w 2016 roku w przeliczeniu na 100 mieszkańców	Masa azbestu zinwentaryzowanego (kg.) w 2016 roku	Masa azbestu zinwentaryzowanego (kg.) w 2016 roku w przeliczeniu na 100 mieszkańców	Masa azbestu pozostałego do unieszkodliwienia (kg.) w 2016 roku	Masa azbestu pozostałego do unieszkodliwienia (kg.) w 2016 roku w przeliczeniu na 100 mieszkańców
Głowienka	12 240,00	518,64	185 830,00	7 874,15	168 725,00	7 149,36
Łęczany	8 900,00	485,80	164 362,00	8 971,72	149 468,00	8 158,73
Miejsce Piastowe	7 900,00	380,35	216 161,00	10 407,37	191 180,00	9204,62
Niżna Łąka	4 810,00	1 541,66	39 985,00	12 815,71	35 805,00	11 475,96
Rogi	32 780,00	1 278,47	368 709,00	14 380,23	325 504,00	12 695,16
Targowiska	10 990,00	492,38	147 155,00	6 592,96	137 144,00	6 144,44
Widacz	10 990,00	1 572,24	147 155,00	21 052,22	137 143,00	19 619,89
Wrocanka	20 941,00	1 720,70	159 555,00	13 110,52	154 077,00	12 660,39
Zalesie	10 989,00	2 233,53	147 155,00	29 909,55	137 143,00	27 874,59
Gmina Miejsce Piastowe	120 540,00	874,43	157 6067,00	11 433,20	1 436 189,00	10 418,49

Źródło: Opracowanie własne na podst. danych z Regionalnej Dyrekcji Ochrony Środowiska w Rzeszowie i portalu internetowego www.bazaazbestowa.gov.pl



Rysunek 16. Masa azbestu zinwentaryzowanego oraz masa eternitu w przeliczeniu na 100 mieszkańców



Źródło: Opracowanie własne na podst. danych z Regionalnej Dyrekcji Ochrony Środowiska w Rzeszowie i portalu internetowego www.bazaazbestowa.gov.pl

4.2. Ochrona przyrody

W gminie Miejsce Piastowe występują obszary Natura 2000 Jasiołka, Obszar Chronionego Krajobrazu Beskidu Niskiego oraz wiele pomników przyrody.

Obszar Natura 2000 Jasiołka – jest to teren ochrony siedlisk obejmujący 30-kilometrowy odcinek rzeki Jasiołki między Tylawą a Jedliczem oraz dolny odcinek Panny. Obszar zajmuje powierzchnię 686,7 ha.

Obszar Chronionego Krajobrazu Beskidu Niskiego – utworzony został w 1998 r. rozporządzeniem Wojewody Krośnieńskiego nr 10 z dnia 2 lipca 1998 r. (Dz. Urz. Województwa Krośnieńskiego nr 17 poz. 223). Obszar położony jest w południowej części województwa podkarpackiego. Stanowi element regionalnego systemu wielkoobszarowych form ochrony przyrody. Od południowego wschodu przylega do Magurskiego Parku Narodowego, od południa do Jaśliskiego Parku Krajobrazowego, a od wschodu do Wschodniobeskidzkiego Obszaru Chronionego Krajobrazu. Zajmuje powierzchnię 82 360 ha.

Obszary Natura 2000 występują łącznie w dwóch sołectwach (Niżna Łąka, Wrocanka) a ich łączna powierzchnia wynosi 47,86 ha, z czego zdecydowana większość (33,73 ha) położona jest w sołectwie Wrocanka. Obszar Chronionego Krajobrazu Beskidu Niskiego położony jest jedynie w sołectwie Rogi, a jego powierzchnia wynosi 498,18 ha. Na obszarze gminy Miejsce Piastowe występuje łącznie 24 pomniki przyrody. Najwięcej z nich zlokalizowanych jest w Targowiskach (17). W sołectwach: Głowienka, Lężany, Miejsce Piastowe, Niżna Łąka oraz Widacz nie ma pomników przyrody.

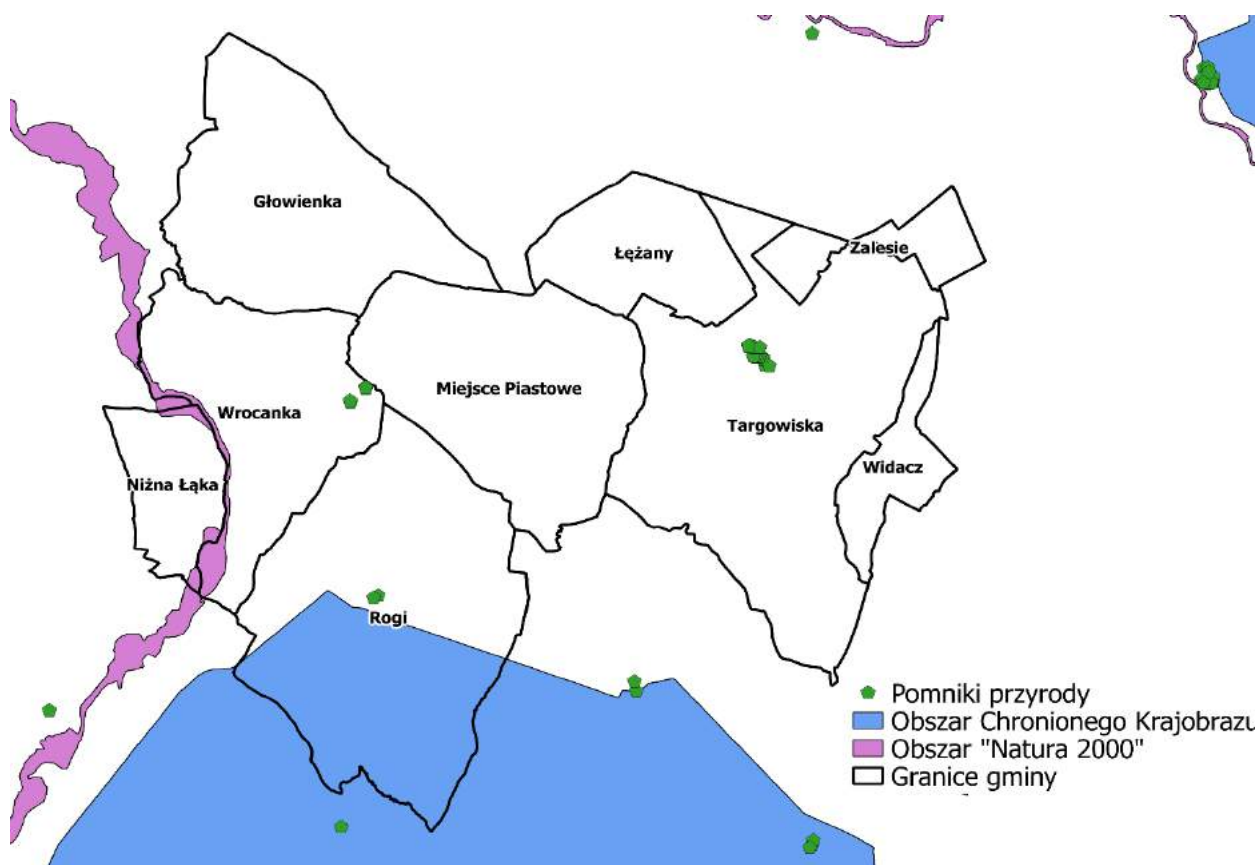


Tabela 22. Formy ochrony przyrody na terenie gminy

Sołectwo	Natura 2000 Jasiołka	Obszar Chronionego Krajobrazu Beskidu Niskiego	Pomniki przyrody
Głowienka	-	-	-
Łężany	-	-	-
Miejsce Piastowe	-	-	-
Nizna Łąka	14,13 ha	-	-
Rogi	-	498,18 ha	2
Targowiska	-	-	17
Widacz	-	-	-
Wrocanka	33,73 ha	-	3
Gmina Miejsce Piastowe	47,86 ha	498,18	22

Źródło: opracowanie własne na podstawie danych Urzędu Gminy

Rysunek 17. Występowanie form ochrony przyrody na terenie gminy



Źródło: Opracowanie własne na podstawie geoserwis.gdos.pl

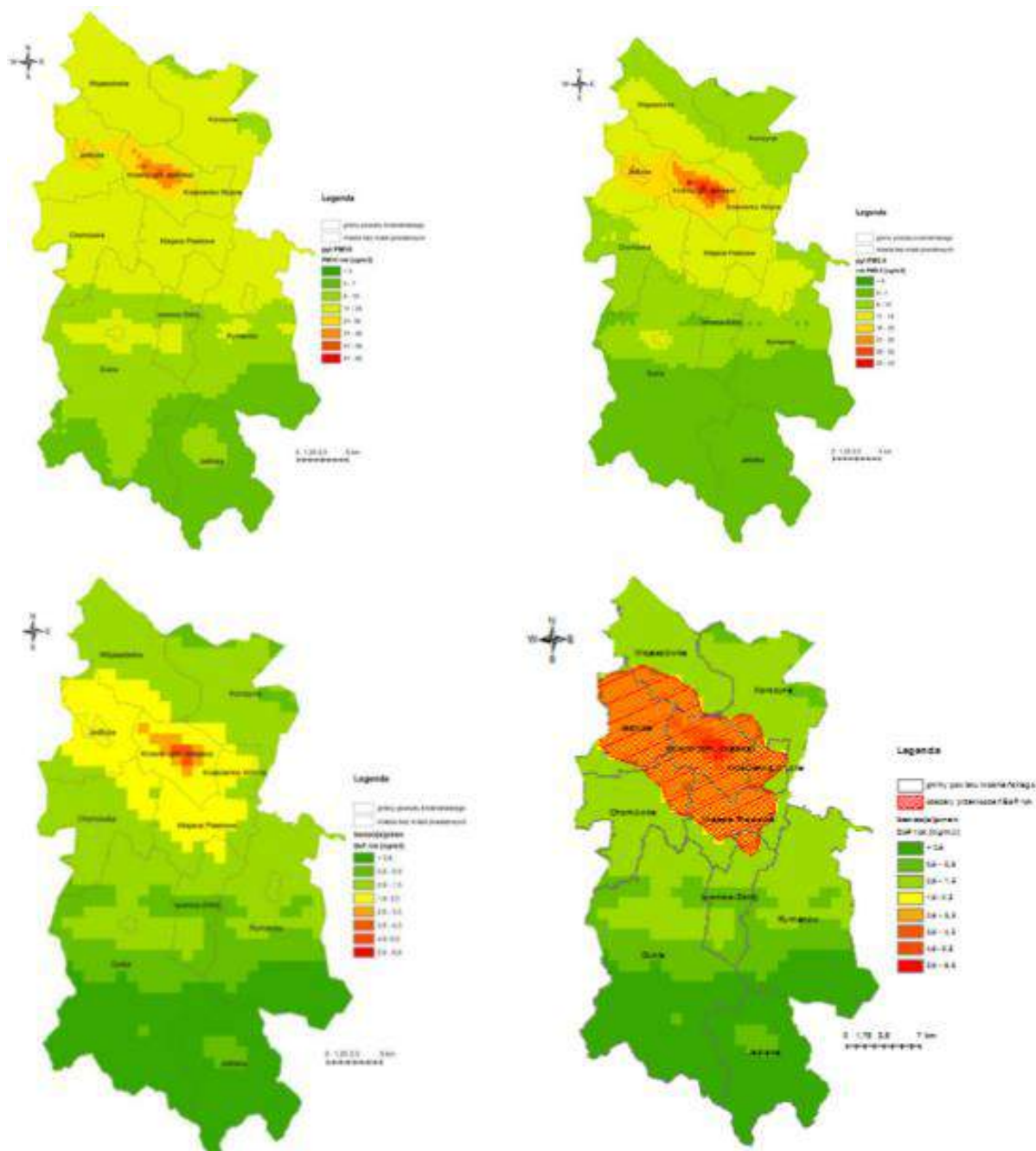
4.3. Zanieczyszczenie powietrza

Poziom jakości powietrza zależy od stężenia zawartych w nim związków, a szczególnie pyłów zawieszonych PM10 i PM2.5 oraz benzo(a)pirenu. Związki te mają bezpośredni wpływ rozwijanie się chorób układu oddechowego, chorób skórnych ale także nowotworów. Ponadto PM10 utrudnia roślinom przeprowadzanie fotosyntezy i produkcję tlenu.



W roku 2016 w gminie Miejsce Piastowe nie zostały przekroczone normy dopuszczalne dla pyłu zawieszonego PM10 i PM2,5. Gorzej przedstawiała się jednak sytuacja dotycząca stężenia benzo(a)pirenem. Na obszarze gminy Miejsce Piastowe wystąpiło przekroczenie średniorocznego stężenia benzo(a)pirenem. Objęło ono prawie całą powierzchnię gminy.

Rysunek 18. Rozkład stężenia średniorocznego pyłu zawieszonego PM10, PM2,5, benzo(a)pirenu na terenie powiatu krośnieńskiego w 2016 roku



Źródło: Opracowanie Wojewódzkiego Inspektoratu Ochrony Środowiska w Rzeszowie „Stan środowiska na terenie powiatu krośnieńskiego na podstawie wyników działalności badawczokontrolnej WIOŚ w Rzeszowie”, 2016 rok



I.5. WYNIKI BADANIA ANKIETOWEGO

5.1. Metodyka badania

W dniach od 30 stycznia do 17 marca 2017 roku przeprowadzone zostało badanie ankietowe w ramach projektu opracowania i przyjęcia do realizacji „Lokalnego Programu Rewitalizacji Gminy Miejsce Piastowe na lata 2017-2023”. Badanie było realizowane za pomocą dwóch technik:

- a. ankiety internetowej za pomocą metody CAWI (ang. Computer-Assisted Web Interview);
- b. papierowych kwestionariuszy do samodzielnego wypełniania PAPI (ang. Paper and Pencil Interview).

Celem badania było poznanie opinii mieszkańców gminy Miejsce Piastowe na temat aktualnych potrzeb w zakresie rewitalizacji problemowych obszarów gminy oraz oczekiwanych działań mających na celu ich ożywienie społeczno-gospodarcze.

Rewitalizacja stanowi proces wyprowadzania ze stanu kryzysowego obszarów zdegradowanych, prowadzony w sposób kompleksowy, poprzez zintegrowane działania na rzecz lokalnej społeczności, przestrzeni i gospodarki, skoncentrowane terytorialnie, prowadzone przez interesariuszy rewitalizacji na podstawie lokalnego programu rewitalizacji.

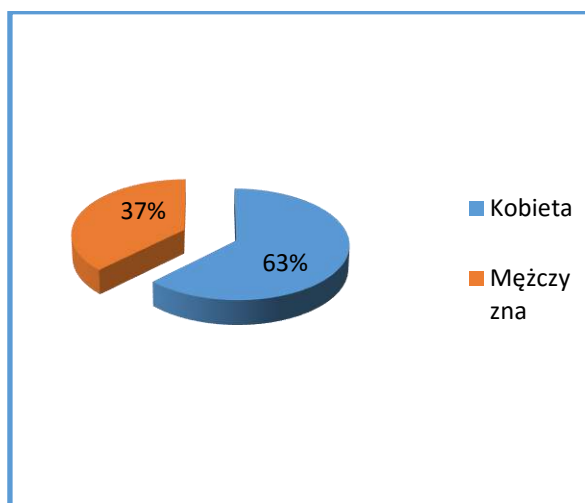
Obszar zdegradowany to obszar znajdujący się w stanie kryzysowym z powodu koncentracji negatywnych zjawisk społecznych, w szczególności bezrobocia, ubóstwa, przestępczości, niskiego poziomu edukacji lub kapitału społecznego, a także niewystarczającego poziomu uczestnictwa w życiu publicznym i kulturalnym. Jest to obszar charakteryzujący się ponadto: problemami gospodarczymi (np. niski poziom przedsiębiorczości), środowiskowymi (np. zanieczyszczenie środowiska), przestrzenno-funkcjonalnymi (np. niewystarczające wyposażenie w infrastrukturę techniczną i społeczną) i technicznymi (np. zły stan techniczny budynków).

5.2. Próba

W badaniu wzięło udział łącznie 333 osoby, wśród których przeważały kobiety (63%). Jeśli chodzi o wiek, najliczniejszą grupę stanowiły osoby w przedziale wiekowym 25-44 lata (55,90%). Na kolejnych miejscach znalazły się osoby w przedziale wiekowym 44-64 lata (26,40%), poniżej 20 roku życia (12,30%). Najmniej liczną grupę stanowiły osoby w przedziale wiekowym 65 lat i więcej (1,20%). Pełna informacja o cechach demograficznych respondentów została zaprezentowana na wykresach poniżej.

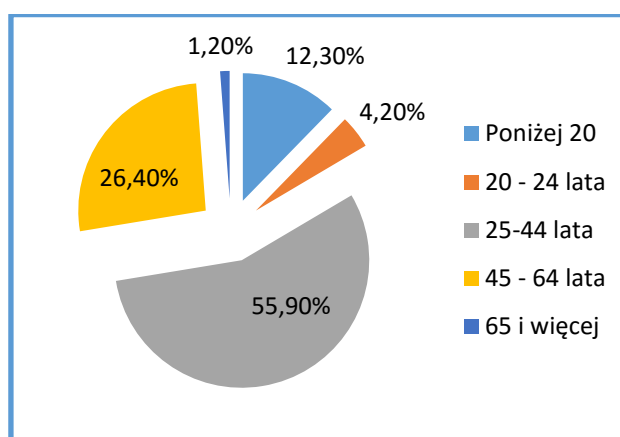


Wykres 1. Płeć respondentów



Źródło: Badanie ankietowe

Wykres 2. Wiek respondentów

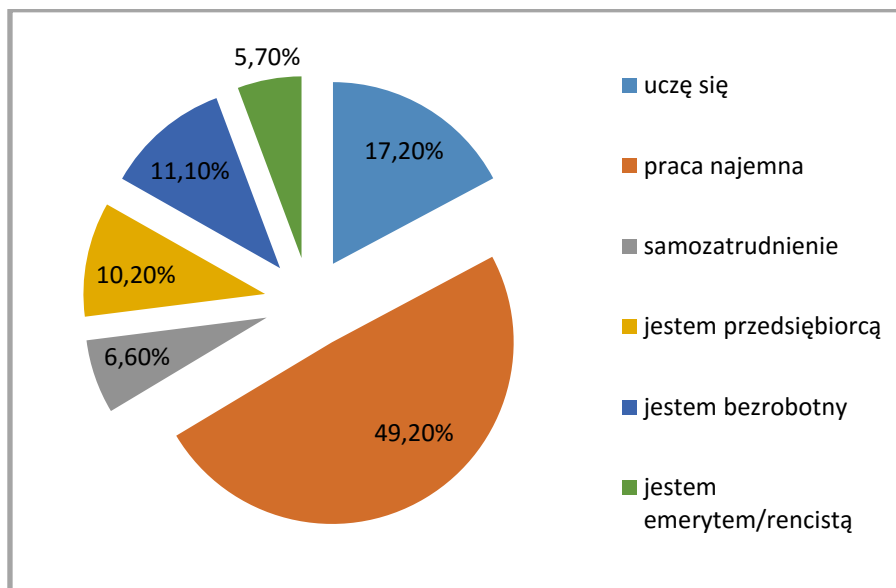


Źródło: Badanie ankietowe

Jeśli chodzi o sytuację na rynku pracy, najliczniejszą grupę stanowili pracujący – w tym na etacie lub jako przedsiębiorcy (59,40%). Natomiast najmniej osób, które wzięły w badaniu ankietowym to emeryci i renciści (5,70%).



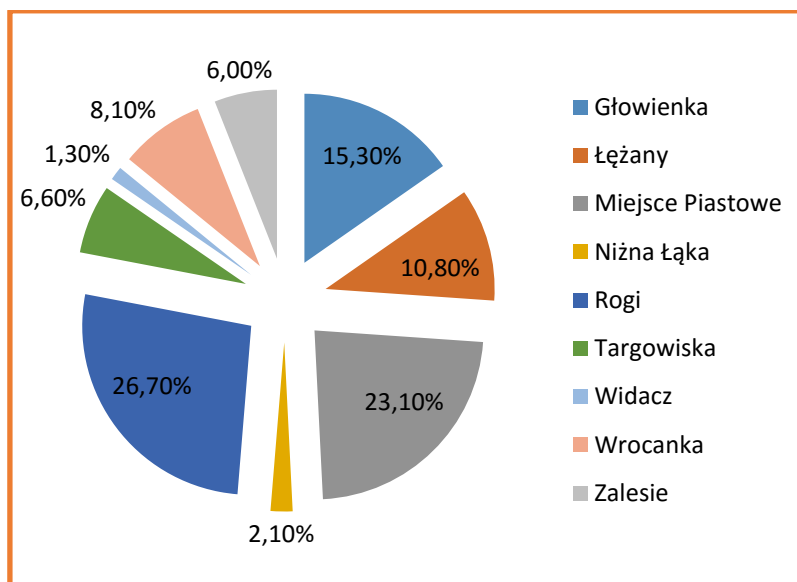
Wykres 3. Status zawodowy respondentów



Źródło: Badanie ankietowe

Jeżeli chodzi o miejsce zamieszkania ankietowanych, to najliczniejszą grupę stanowili mieszkańcy Rogów (26,70%), Miejsca Piastowego (23,10%) oraz miejscowości Głowienka (15,30%) i Łęzań (10,80%).

Wykres 4. Miejsce zamieszkania



Źródło: Badanie ankietowe

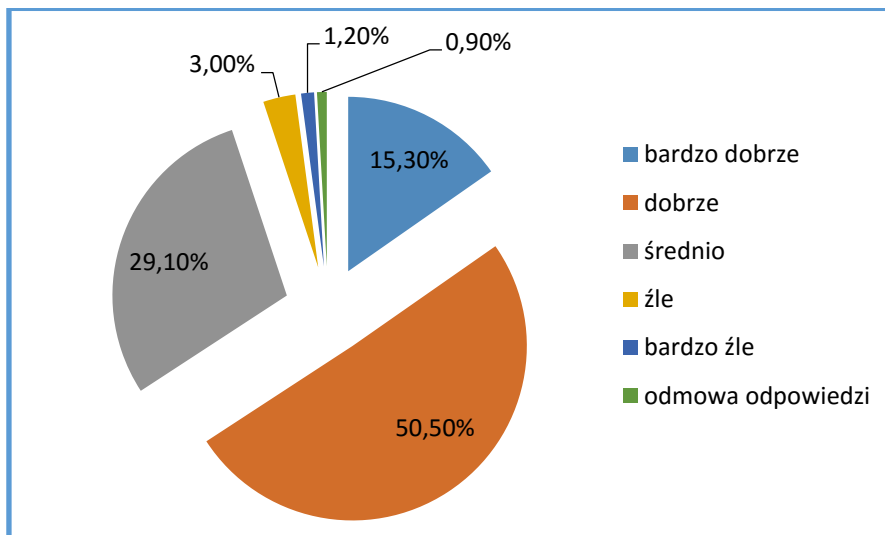
5.3. Wyniki badania

Pierwsze pytanie w ankiecie dotyczyło ogólnej opinii mieszkańców na temat życia w gminie. Z odpowiedzi wyłania się w miarę optymistyczny obraz – łącznie odpowiedzi „bardzo dobrze”



i „dobrze” udzieliło ponad 60% ankietowanych (65,80%). Natomiast 4,20% ankietowanych stwierdziło, że w gminie Miejsce Piastowe mieszka się źle lub bardzo źle.

Wykres 5. Ogólna ocena życia w gminie

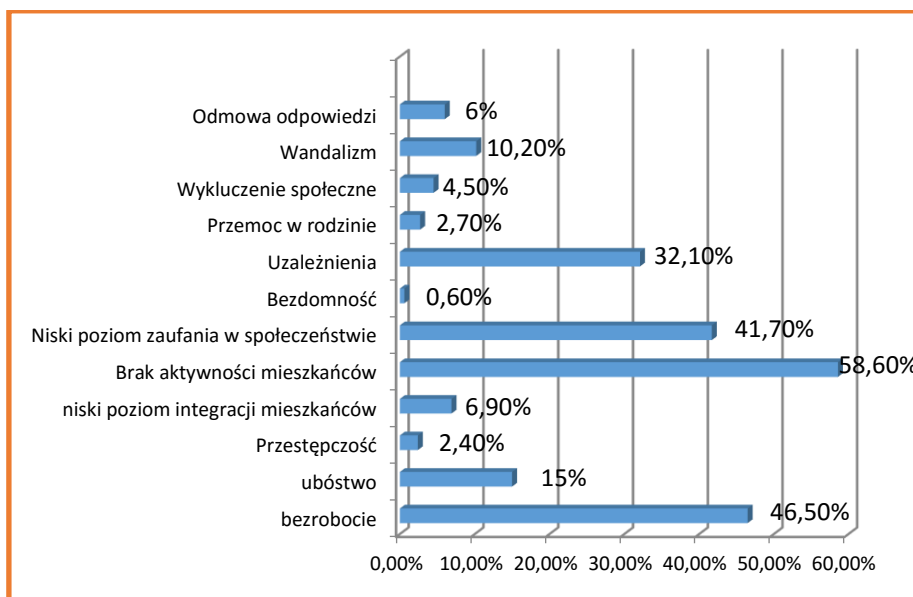


Źródło: Badanie ankietowe

Następnie kwestia ta została pogłębiona o wskazanie najważniejszych problemów społecznych, gospodarczych oraz problemów związanych ze środowiskiem naturalnym, zagospodarowaniem przestrzennym i stanem infrastruktury technicznej w gminie Miejsce Piastowe.

W zakresie problemów społecznych gminy Miejsce Piastowe za najważniejsze problemy uznano brak aktywności mieszkańców (58,60%), bezrobocie (46,50%) niski poziom zaufania w społeczeństwie (41,70%).

Wykres 6. Wskazanie najpoważniejszych problemów społecznych Gminy Miejsce Piastowe

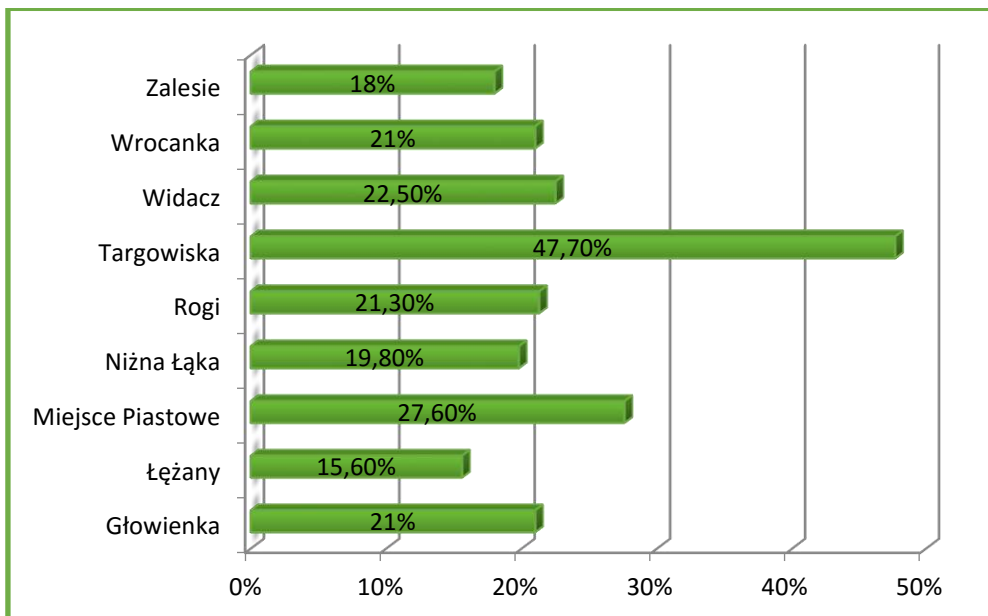


Źródło: Badanie ankietowe



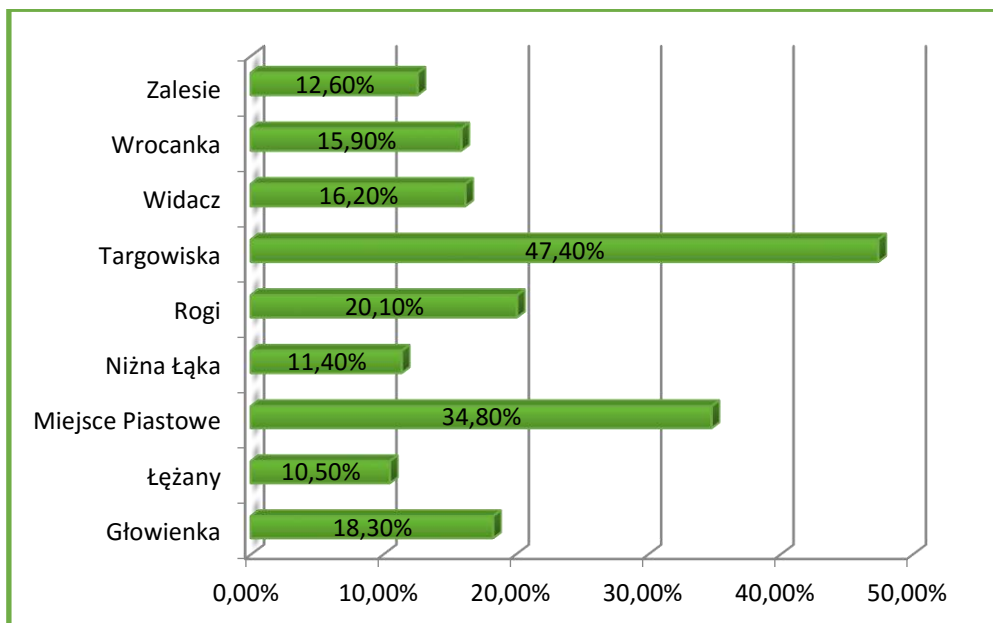
Ankietowani najczęściej wskazywali miejscowość Targowiska, Miejsce Piastowe, Widacz jako miejsca o największym natężeniu problemów społecznych.

Wykres 7. W których sołectwach występują państwa zdaniem problemy społeczne



Źródło: Badanie ankietowe

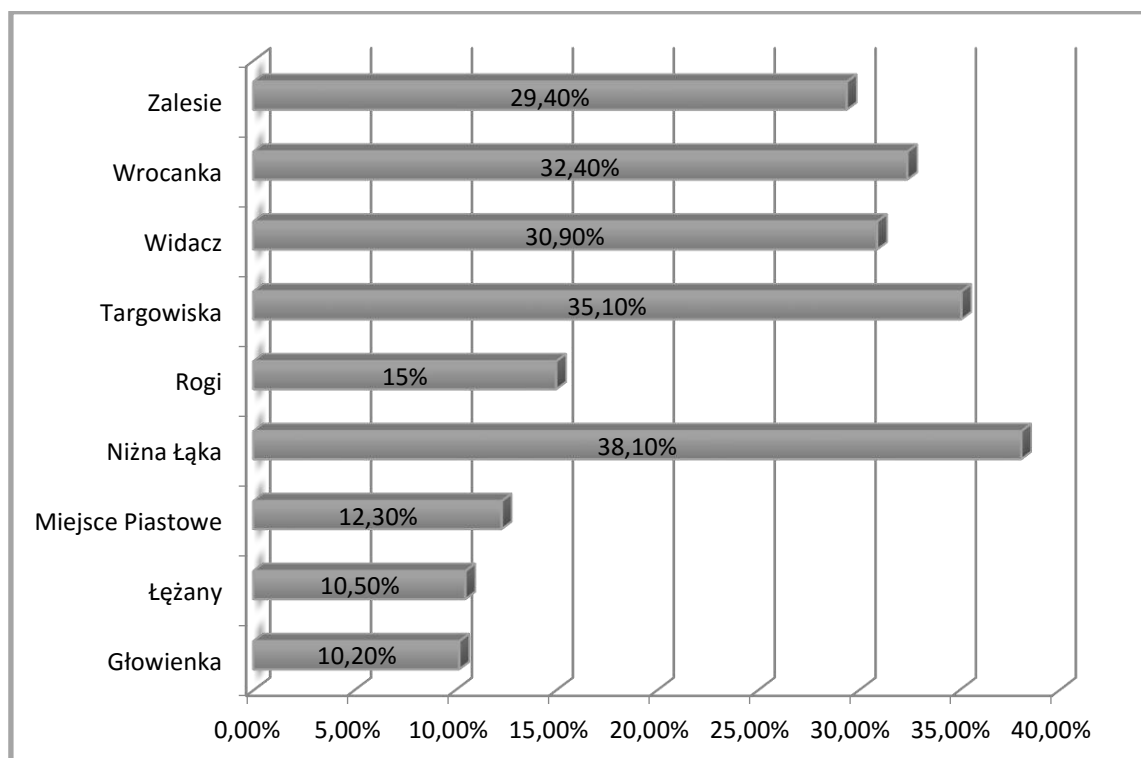
Wykres 8. W których sołectwach występują państwa zdaniem problemy środowiskowe



Źródło: Badanie ankietowe



Wykres 9. W których sołectwach występują państwa zdaniem problemy gospodarcze

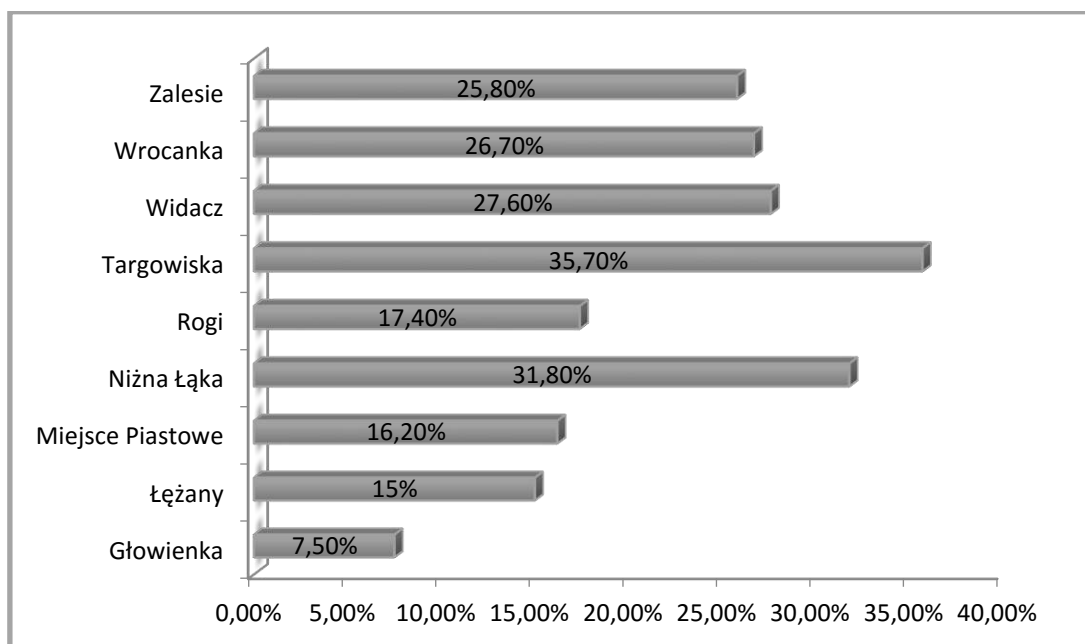


Źródło: Badanie ankietowe

Na pytanie – gdzie występują problemy gospodarcze – ankietowani najczęściej odpowiedzieli, że problemy dotyczą całej gminy i trudno wskazać konkretną lokalizację.



Wykres 10. W których sołectwach występują państwami zdaniem problemy przestrzenno-funkcjonalne gminy



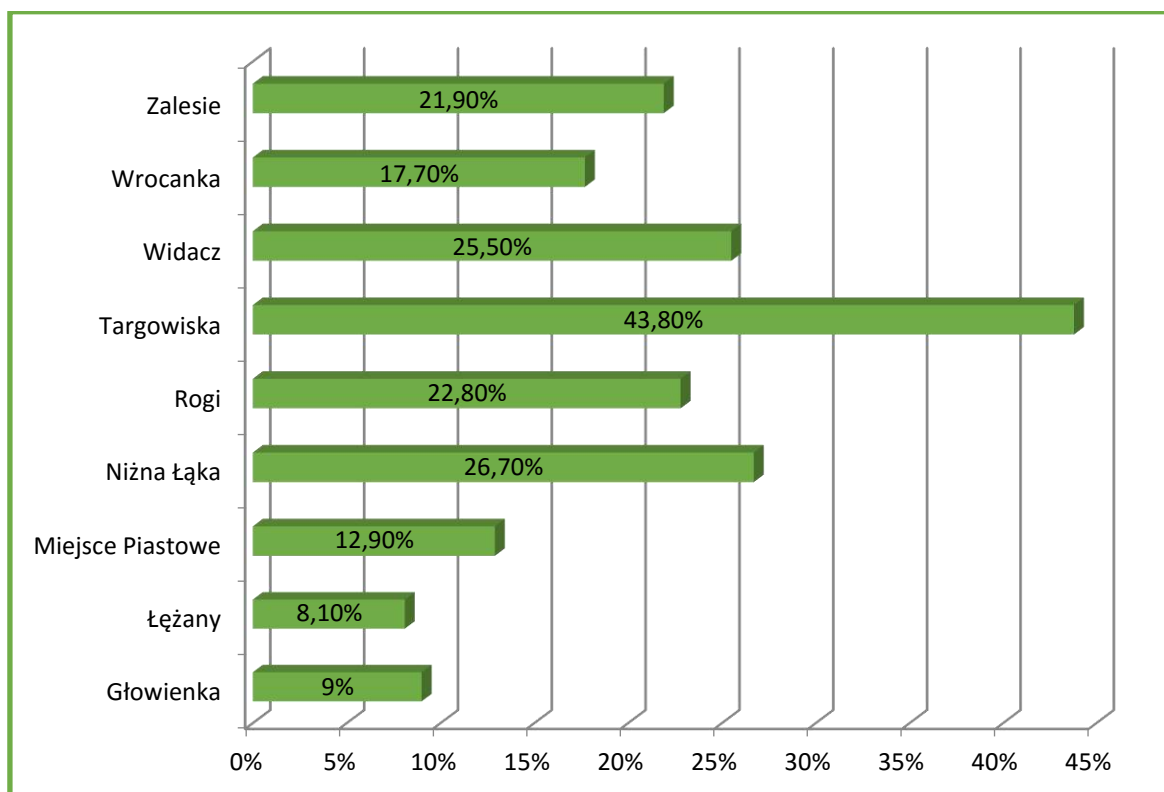
Źródło: Badanie ankietowe

Najwięcej respondentów wskazało na braki lub złą jakość infrastruktury technicznej.

Ankietowani najczęściej wskazywali lokalizację: ul. Dworska, ul. Szkolna, dworzec PKP, ul. Markiewicza, ul. Pańska, ul. Krośnieńska, ul. Podmiejska, ul. Miodowa, ul. Długa, ul. Jana Pawła II.



Wykres 11. W których sołectwach występują państwa zdaniem problemy techniczne budynków gminy



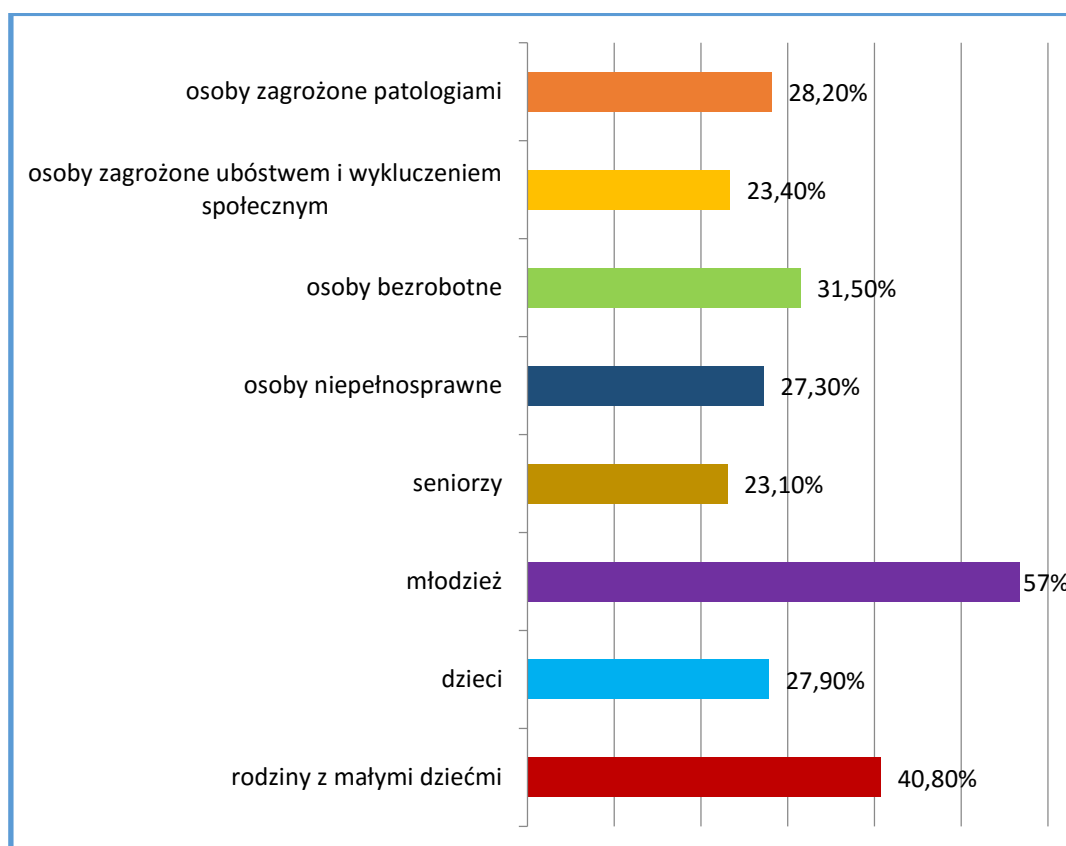
Źródło: Badanie ankietowe

Ankietowani najczęściej wskazywali lokalizację: ul. św. Jana, dworzec PKP, ul. Długa i ul. Nadrzeczna, ul. Jana Pawła II, ul. Kościelna, ul. Krzywa, Widacz, Łężany, ul. Pańska, dom ludowy/GOK, brak wodociągu, brak dostępu do światłowodu, brak kanalizacji.

Następnie poproszono ankietowanych o wskazanie tych grup społecznych, które ich zdaniem powinny być głównymi odbiorcami działań rewitalizacyjnych w gminie Miejsce Piastowe. Respondenci mogli wskazać więcej niż jedną grupę. W odpowiedziach wskazano przede wszystkim młodzież (57%) oraz na rodziny z dziećmi (40,00%). Na trzecim miejscu, znalazły się osoby bezrobotne (31,50%).



Wykres 12. Wskazanie grup społecznych, które powinny być głównymi odbiorcami działań rewitalizacyjnych w gminie Miejsce Piastowe



Źródło: Badanie ankietowe



I.6. WYNIKI WARSZTATU DIAGNOSTYCZNEGO

W dniu 30.03.2017 r. odbył się warsztat diagnostyczny, którego celem była identyfikacja obszarów problemowych wraz ze wskazaniem głównych problemów jakie na nich występują.

W trakcie warsztatu uczestnikom została przedstawiona tematyka rewitalizacji oraz podstawowe definicje. Następnie zostały zaprezentowane wstępne wyniki analizy diagnostycznej. Po prezentacji uczestnicy w grupach identyfikowali obszary problemowe.

Zdaniem uczestników warsztatu najpilniejszej interwencji rewitalizacyjnej wymaga miejscowość Targowiska. Na wyznaczonym terenie zostały zidentyfikowane następujące problemy:

- ✓ w sferze społecznej:
 - brak/zbyt mało postaw społeczeństwa obywatelskiego – niewystarczająca aktywność społeczna, niechęć do działalności społecznej;
 - zbyt mało członków organizacji pozarządowych;
 - postawy roszczeniowe części mieszkańców;
 - bierność zawodowa części osób bezrobotnych;
 - wykorzystywanie/nadużywanie pomocy społecznej i świadczeń dla rodziny;
 - rezygnowanie z dotychczasowych warunków finansowych zatrudnienia lub zatrudnienia na rzecz pobierania zasiłków/świadczeń;
 - częste przypadki aktów wandalizmu;
 - spożywanie alkoholu w miejscach publicznych (nadużywanie);
- ✓ w sferze technicznej i przestrzenno-funkcjonalnej
 - bardzo zły stan techniczny i niska funkcjonalność części obiektów użyteczności publicznej (np. Gminny Ośrodek Kultury i Gminna Biblioteka Publiczna w Miejscu Piastowym);
 - zły stan techniczny budynków po byłym dworcu PKP w Targowiskach;
 - niewykorzystane tereny i budynki pokolejowe Targowiskach;
 - wysoka energochłonność części obiektów komunalnych;
 - brak dostosowania części obiektów użyteczności publicznej do potrzeb osób niepełnosprawnych;
 - brak sieci wodociągowej w części Targowisk;
 - zły stan dróg powiatowych;
 - brak parkingu/miejsc parkingowych w centrum Miejsca Piastowego;
 - ograniczona dostępność specjalistycznych usług medycznych;
 - słabo zagospodarowane przestrzenie publiczne w centrach miejscowości – np. teren dworca PKP w Targowiskach, Miejsce Piastowe;
 - brak ścieżek rowerowych;
 - brak chodników dla pieszych oraz oświetlenia ulic w niektórych częściach miejscowości gminy.
- ✓ w sferze gospodarczej
 - zbyt słabo rozwinięty handel i usługi/brak handlu, usług w małych miejscowościach;
 - niski poziom zatrudnienia w lokalnych firmach;
 - zbyt mało miejsc noclegowych i lokali gastronomicznych;
 - niski standard/jakość oferowanych usług gastronomicznych;



- brak gospodarstw agroturystycznych.
- ✓ w sferze środowiskowej:
 - zanieczyszczenie powietrza – niska emisja;
 - spalanie odpadów stałych w paleniskach domowych;
 - wypalanie traw;
 - nielegalne wypiska śmieci;
 - zbyt małe wykorzystanie odnawialnych źródeł energii;
 - zaśmiecone rzeki i ich brzegi;
 - wysokie natężenie hałasu przy drogach krajowych nr 19 i 28;
 - występujące lokalne podtopienia;
 - niebezpieczne/wałęsające się psy;
 - obniżający się poziom wód gruntowych – występujące braki wody.





I.7. DELIMITACJA OBSZARÓW ZDEGRADOWANYCH I DO REWITALIZACJI

Powyższa diagnoza pozwoliła na przeprowadzenie analizy w oparciu o wystandaryzowane wskaźniki, a następnie wyliczenie wskaźnika syntetycznego dla miejscowości na poziomie poszczególnych sfer oraz dla wszystkich łącznie. Wystandaryzowanie wskaźników odbywało się w oparciu o następujący wzór:

$$W_s = \frac{W_w - W_{sr}}{\sigma}$$

Gdzie:

W_s – wskaźnik wystandaryzowany,

W_w – wartość wskaźnika dla osiedla,

W_{sr} – średnia arytmetyczna wskaźnika dla całej gminy,

σ – odchylenie standardowe wskaźnika.

Wystandaryzowanie wskaźnika oznacza jego odchylenie od jego wartości średniej dla gminy, która zawsze wynosi 0. Wartości wystandaryzowanych wskaźników mogą przyjmować wartości dodatnie lub ujemne. Wskaźniki dodatnie wskazują które miejscowości w gminie są zdegradowane w poszczególnych zagadnieniach, wartości ujemne natomiast wskazują na korzystniejszą sytuację na poszczególnych jednostkach. Standaryzując wskaźniki została uwzględniona również specyfika wskaźników, tzn. im niższa wartość wskaźnika tym większy poziom degradacji, został on pomnożony przez (-1).

Biorąc pod uwagę jedynie sferę społeczną najgorsze wyniki w przeprowadzonych analizach uzyskały sołectwa Targowiska i Łężany. Pod względem gospodarczym najgorzej wypadły sołectwa Wrocanka, Niżna Łąka, Widacz i Targowiska, pod względem przestrzenno-funkcyjnym i technicznym sołectwa Rogi i Targowiska a pod względem środowiskowym Zalesie, Widacz oraz Rogi. Biorąc pod uwagę wszystkie wymienione sfery najgorsze wyniki uzyskało sołectwo Targowiska.

Tabela 23 Wystandaryzowanie wskaźników według poszczególnych sfer

Sołectwo	Sfera społeczna	Sfera gospodarcza	Sfera przestrzenno-funkcyjna i techniczna	Sfera środowiskowa
Głowienka	-0,05	-0,34	-0,41	-0,82
Łężany	0,21	-0,49	-0,23	-0,67
Miejsce Piastowe	0,06	-2,21	0,01	-0,47
Niżna Łąka	-0,59	0,66	-0,42	-0,15
Rogi	-0,17	0,20	0,85	0,06
Targowiska	0,22	0,40	0,46	-0,99
Widacz	-0,05	0,42	-0,16	0,97
Wrocanka	0,16	1,04	-0,25	-0,11
Zalesie	0,20	0,32	0,15	2,17

Źródło: Opracowanie własne



Zgodnie z instrukcją przygotowania programów rewitalizacji w zakresie wsparcia w ramach Regionalnego Programu Operacyjnego Województwa Podkarpackiego na Lata 2014-2020 problemem pierwszoplanowym dla podjęcia programu rewitalizacji jest wskazanie obszaru zdegradowanego, na którym zidentyfikowano destrukcyjne procesy **społeczne**, przestrzenno-funkcjonalne, gospodarcze, techniczne oraz środowiskowe, które doprowadziły do jego trwałej degradacji. W związku z powyższym jako pierwsze zostały uwzględnione wskaźniki dotyczące sfery społecznej.

Zasięgi przestrzenne obszaru do rewitalizacji

Zgodnie z rozdziałem 5, pkt 1, lit. c oraz pkt 3 z załącznika „Cechy i elementy programów rewitalizacji” do „Wytucznych w zakresie rewitalizacji w programach operacyjnych na lata 2014-2020” opracowanym przez ministra rozwoju² program rewitalizacji zawiera m.in. zasięg przestrzenny obszaru lub obszarów rewitalizacji, czyli terytorium lub terytoriów, które w oparciu o inne dokumenty strategiczne gminy lub diagnozę i identyfikację potrzeb rewitalizacyjnych, najbardziej wymagają wsparcia, są obszarami o szczególnej koncentracji negatywnych zjawisk istotnych dla rozwoju gminy. Zasięg obszarów wyznaczany jest przez samorząd gminny, „w oparciu o rozstrzygnięcia wynikające z innych dokumentów strategicznych lub planistycznych gminy lub w oparciu o indywidualne kryteria (wraz z odniesieniem ich do wartości referencyjnych dla danej gminy) i przy uwzględnieniu kryteriów wskazanych przez IZ RPO, jeśli IZ RPO takie określi”. Obszar rewitalizacji nie może przekroczyć 20% powierzchni gminy oraz liczba ludności na terenie obszaru rewitalizacji nie może przekroczyć 30% mieszkańców całej gminy.

„Instrukcja przygotowania programów rewitalizacji w zakresie wsparcia w ramach Regionalnego Programu Operacyjnego Województwa Podkarpackiego na lata 2014-2020” potwierdza powyższe warunki. Ponadto określone jest, że „Gmina wyznacza obszar rewitalizacji w oparciu o rozstrzygnięcia dokumentów strategicznych lub planistycznych, albo indywidualne kryteria wraz z odniesieniem ich do wartości referencyjnych dla danej gminy i przy uwzględnieniu wartości referencyjnych wskazanych przez IZ RPO (jako kwalifikujących obszar rewitalizacji do wsparcia w ramach RPO WP 2014-2020). Wartości referencyjne są dodatkowym kryterium wyznaczenia obszaru rewitalizacji. Zgodnie z powyższym dokumentem należy wykazać, że wyznaczony obszar rewitalizacji charakteryzuje się minimum 4 wskaźnikami wymienionymi w dokumencie ale maksymalnie po jednym z każdej kategorii:

- ✓ **Demografia,**
- ✓ **Rynek pracy,**
- ✓ **Pomoc społeczna,**
- ✓ **Edukacja,**
- ✓ **Podmioty gospodarcze,**
- ✓ **Bezpieczeństwo publiczne,**
- ✓ **Uwarunkowania przestrzenne,**
- ✓ **Integracja społeczna,**
- ✓ **Ochrona środowiska,**

² Wytuczne w zakresie rewitalizacji w programach operacyjnych na lata 2014-2020” (MR/H 2014-2020/20(2)08/2016), Minister Rozwoju Mateusz Morawiecki, Warszawa 2016 r.



dla których „wartości oszacowane dla tego obszaru są mniej korzystne niż wartości referencyjne dla województwa podkarpackiego”.

Charakterystyka obszaru rewitalizacji

Targowiska to wieś, której historia sięga czasów neolitu czyli epoki kamienia gładzonego. Na terenie wsi znajdują cenne zabytki takie jak dwór Gołaszewskich z XVII w. w otoczeniu parku ze stawami czy kościół parafialny pw. św. Małgorzaty z XVIII w.

Po raz pierwszy wzmianki o osadzie zostały zawarte w dokumentach króla Kazimierza Wielkiego z 1365 roku. Jako osada królewska Targowiska rozwijały się w kierunku handlu i targu lecz w XV w. ich ranga spadła do miana wsi.

W roku 1884 w związku z działaniem linii kolei transwersalnej (państwowa linia kolejowa otwarta w 1884 roku w Galicji w Austrio-Węgrzech. Głównie pełniła funkcje militarne ale również prorozwojowe dla obszarach górskich) wybudowano we wsi stację kolejową Iwonicz, ze względu na to, że głównie wysiadali tu pasażerowie udający się do uzdrowiska w Iwoniczu Zdroju.

W związku z rozbudową infrastruktury komunikacyjnej wieś zaczęła intensywnie się rozwijać: powstała restauracja, hotel a mieszkańcy i przyjezdni mogli korzystać z usług drożkarskich.

W czasach międzywojennych jako alternatywę dla lotniska w Krośnie wybudowano lotnisko na północnym obrzeżu wsi.

W czasach II wojny światowej wieś znajdowała się pod okupacją niemiecką.

Obecnie Targowiska położone są w dolinie potoku Olszyny na powierzchni 1 175 ha. W sołectwie większość wskaźników w sferze społecznej osiąga wartości gorsze niż średnia dla gminy:

- ✓ Wskaźnik obciążenia demograficznego,
- ✓ Wskaźniki odnoszące się do bezrobocia,
- ✓ Pomoc społeczna z powodu: ubóstwa, potrzeby ochrony macierzyństwa, bezrobocia, niepełnosprawności, bezradności w sprawach opiekuńczo-wychowawczych i prowadzenia gospodarstwa domowego, alkoholizmu,
- ✓ Ogólna liczba przestępstw,
- ✓ Liczba wydanych „Niebieskich kart”,
- ✓ Liczba organizacji pozarządowych,
- ✓ Liczba osób korzystających z zajęć stałych w GOK,
- ✓ Liczba aktywnych czytelników bibliotek (co najmniej jedno wypożyczenie w ciągu ostatnich 12 miesięcy),
- ✓ Liczba osób korzystających z zajęć stałych w bibliotece.

Na podstawie analizy wskaźnikowej należy stwierdzić, iż występuje tam nawarstwienie negatywnych zjawisk w sferze społecznej oraz dodatkowo w sferze gospodarczej i przestrzenno-funkcjonalnej.

Z tego względu działania rewitalizacyjne powinny być kierowane głównie dla wsi Targowiska. Podjęcie odpowiednich działań przyczyni się do zniwelowania negatywnych zjawisk w sferze społecznej. Działania te będą służyły ożywieniu gospodarczemu miejscowości, poprawie ładu przestrzennego oraz warunków środowiskowych. Wszystko to będzie służyło poprawie wizerunku gminy.

Do obszaru rewitalizacji włączono również tereny pokolejowe w Targowiskach. Mimo, że teren ten nie jest zamieszkały, jest on istotny w procesie rewitalizacji z uwagi na swą wartość zabytkową i szczególną pozycję jaką zajmuje w historii okolicznych miejscowości. Właściwe zagospodarowanie terenów pokolejowych będzie odpowiedzią na zdiagnozowane problemy społeczno-gospodarcze obszaru zdegradowanego. Teren ten ma potencjał do ulokowania tam przedsięwzięć, które mogłyby wyprowadzić obszar ze stanu kryzysowego. Znajduje się przy terenach zamieszkałych, blisko drogi krajowej relacji Radom-Barwinek, a także posiada konieczne uzbrojenie terenu.

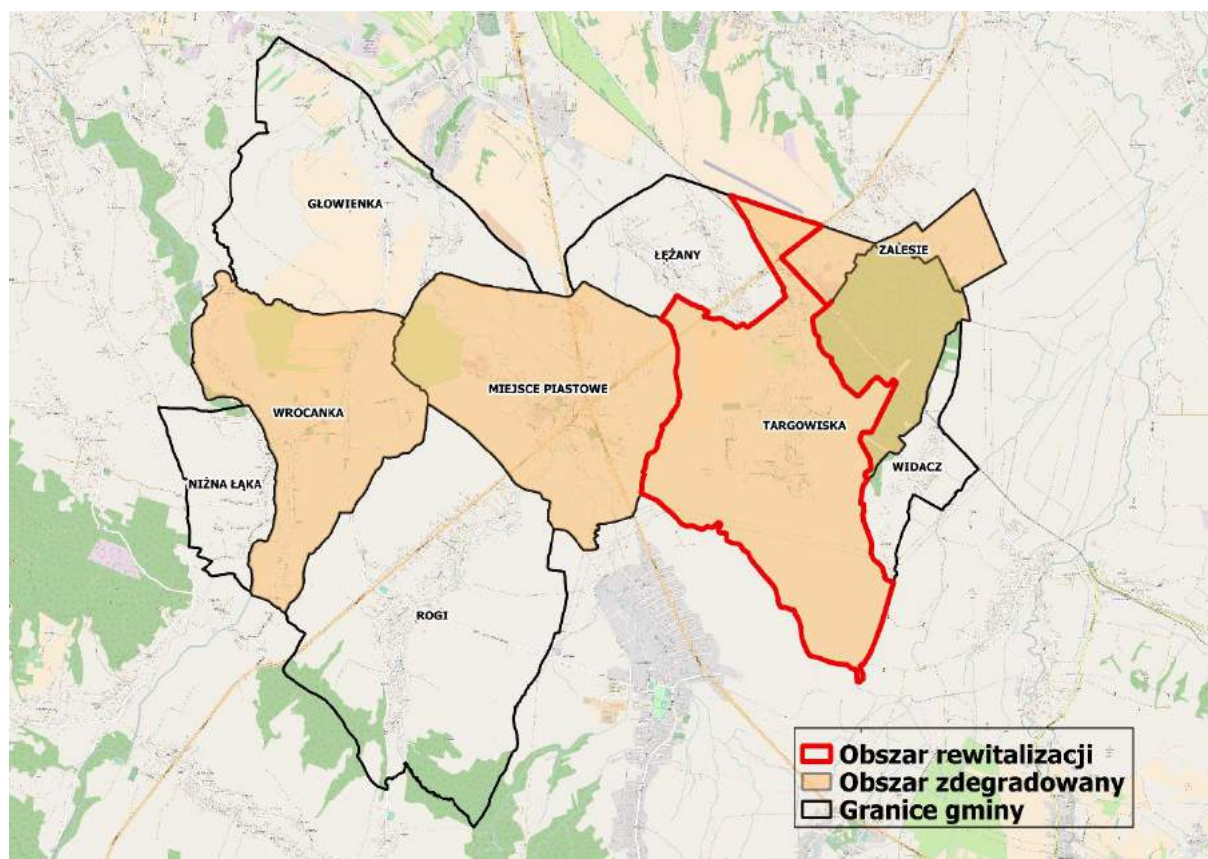
Budynek dworca wraz z zadaszeniem nad wejściem głównym jest wpisany do rejestru zabytków województwa podkarpackiego. Ochrona konserwatorska obejmuje wyłącznie budynek dworca. Został



on zbudowany w 1884 r. w ramach uruchomienia drugiej linii C. K. Galicyjskiej Kolei Transwersalnej, łączącej Wiedeń i Budapeszt z twierdzą Przemyśl i podobnie jak inne dworce zaboru austriackiego odznaczał się reprezentacyjnym wyglądem. Obecny wygląd dworca w bardzo niewielkim stopniu odbiega od pierwotnej wersji. Dworzec odgrywał ważną rolę w rozwoju okolicznych miejscowości, a zwłaszcza uzdrowiska Iwonicz. Funkcjonowała tu również stacja przeładunkowa oraz poczta. W latach 90. XX w. zlikwidowano większość połączeń kolejowych a w budynku umieszczono mieszkania i aptekę. Obecnie budynek jest nieużytkiem.

Wskazany obszar do rewitalizacji obejmuje 17,70% powierzchni całej gminy oraz zamieszkiwany jest przez 16,20 % mieszkańców.

Rysunek 19. Obszar zdegradowany i rewitalizacji na tle gminy



Źródło: opracowanie własne na podstawie danych z portalu Openstreet.org

Gmina Miejsce Piastowe wyznaczyła obszar rewitalizacji również przy uwzględnieniu wartości referencyjnych wskazanych przez IZ RPO (jako kwalifikujących obszar rewitalizacji do wsparcia w ramach RPO WP 2014-2020). Wartości referencyjne zostały użyte jako dodatkowe kryterium wyznaczenia obszaru rewitalizacji. Po przeprowadzonej analizie stwierdzono, że wyznaczony obszar rewitalizacji charakteryzuje się 4 wskaźnikami wymienionymi w „Instrukcji przygotowania programów rewitalizacji w zakresie wsparcia w ramach Regionalnego Programu Operacyjnego Województwa Podkarpackiego na lata 2014-2020”. Wskaźniki te należą do następujących kategorii:

- ✓ **Demografia,**
- ✓ **Pomoc społeczna,**
- ✓ **Bezpieczeństwo publiczne,**



✓ **Ochrona środowiska.**

W tych kategoriach zidentyfikowano wskaźniki, dla których wartości oszacowane dla obszaru rewitalizacji, tj. miejscowości Targowiska, są mniej korzystne niż wartości referencyjne dla województwa podkarpackiego.

Tabela 24 Wskaźniki referencyjne dla gminy Miejsce Piastowe

Wskaźnik nr 1

Kategoria Demografia		
Ludność w wieku poprodukcyjnym w stosunku do ludności w wieku produkcyjnym wg faktycznego miejsca zamieszkania		
Obszar rewitalizacji	Wskaźnik dla obszaru rewitalizacji (2014 r.)	Wartość referencyjna/średnia (2014 r.)
Targowiska	29,34%	27,90%

Wskaźnik nr 2

Kategoria Pomoc Społeczna		
Liczba osób korzystających ze świadczeń pomocy społecznej w przeliczeniu na 100 osób wg miejsca zamieszkania		
Obszar rewitalizacji	Wskaźnik dla obszaru rewitalizacji (2014 r.)	Wartość referencyjna/średnia (2014 r.)
Targowiska	6,78	6,10

Wskaźnik nr 3

Kategoria Bezpieczeństwo Publiczne		
Liczba stwierdzonych przestępstw ogółem w przeliczeniu na 100 osób wg faktycznego miejsca zamieszkania		
Obszar rewitalizacji	Wskaźnik dla obszaru rewitalizacji (2014 r.)	Wartość referencyjna/średnia (2014 r.)
Targowiska	1,37	1,32





Wskaźnik nr 4

Kategoria Ochrona Środowiska		
Odsetek ludności korzystającej z sieci wodociągowej		
Obszar rewitalizacji	Wskaźnik dla obszaru rewitalizacji (2014 r.)	Wartość referencyjna/średnia (2014 r.)
Targowiska	37,38%	80,20%

W wyniku analizy danych wskaźnikowych oraz badań społecznych i jakościowych na wyznaczonym obszarze zidentyfikowano ostatecznie następujące problemy.

Tabela 25. Zidentyfikowane problemy na obszarze zdegradowanym i rewitalizacji

Sfera	Zidentyfikowane problemy
Spółeczna	<ul style="list-style-type: none"> starzejące się społeczeństwo; brak/zbyt mało postaw społeczeństwa obywatelskiego – niewystarczająca aktywność społeczna, niechęć do działalności społecznej, zbyt mało członków organizacji pozarządowych; postawy roszczeniowe części mieszkańców; bierność zawodowa części osób bezrobotnych; ubóstwo części rodzin; duża liczba korzystających z zasiłków; wykorzystywanie/nadużywanie pomocy społecznej i świadczeń dla rodziny; rezygnowanie z dotychczasowych warunków finansowych zatrudnienia lub zatrudnienia na rzecz pobierania zasiłków/świadczeń; częste przypadki aktów wandalizmu; spożywanie alkoholu w miejscach publicznych (nadużywanie); niedostateczny dostęp do obiektów i wydarzeń z obszaru kultury.
Przestrzenno-funkcjonalna i techniczna	<ul style="list-style-type: none"> zły stan techniczny budynków po byłym dworcu PKP w Targowiskach; niewykorzystane tereny i budynki kolejowe Targowiskach; bardzo zły stan techniczny i niska funkcjonalność części obiektów użyteczności publicznej; wysoka energochłonność części obiektów komunalnych; brak dostosowania części obiektów użyteczności publicznej do potrzeb osób niepełnosprawnych. brak sieci wodociągowej w znacznej części Targowisk; zły stan dróg powiatowych;



	<ul style="list-style-type: none"> · brak parkingu/miejsc parkingowych w centrum Miejsca Piastowego; · ograniczona dostępność specjalistycznych usług medycznych; · słabo zagospodarowane przestrzenie publiczne – np. teren dworca PKP w Targowiskach; · słabe zagospodarowanie i wykorzystanie parku dla prowadzenia działań integrujących i aktywizujących mieszkańców; · brak ścieżek rowerowych; · brak chodników dla pieszych oraz oświetlenia ulic w niektórych częściach miejscowości gminy.
<p>Gospodarcza</p>	<ul style="list-style-type: none"> · niska przedsiębiorczość mieszkańców; · zbyt słabo rozwinięty handel i usługi / brak handlu i usług; · niski poziom zatrudnienia w lokalnych firmach; · zbyt mało miejsc noclegowych i lokali gastronomicznych; · niski standard/jakość oferowanych usług gastronomicznych; · zbyt mało atrakcji turystycznych; · brak oferty imprez dla turystów; · brak gospodarstw agroturystycznych.
<p>Środowiskowa</p>	<ul style="list-style-type: none"> · słabe wykorzystanie walorów przyrodniczych w edukacji, rekreacji i turystyce; · zanieczyszczenie powietrza – niska emisja; · spalanie odpadów stałych w paleniskach domowych; · wypalanie traw; · nielegalne wypiska śmieci; · zbyt małe wykorzystanie odnawialnych źródeł energii; · zaśmiecone rzeki i ich brzegi; · wysokie natężenie hałasu przy drogach krajowych nr 19 i 28; · występujące lokalne podtopienia; · niebezpieczne/wałęsające się psy; · obniżający się poziom wód gruntowych – występujące braki wody.

Źródło: Opracowanie własne

W związku z tym, że obszar przeznaczony do rewitalizacji powinien charakteryzować się potencjałami, w procesie pracy dokonano identyfikacji tego zagadnienia. Zidentyfikowane potencjały znajdują się w poniższej tabeli.



Tabela 26. Zidentyfikowane potencjały na obszarze zdegradowanym i rewitalizacji

Zidentyfikowane potencjały:

- bogate walory przyrodnicze,
- położenie w sąsiedztwie Krosna i Iwonicza-Zdroju oraz Beskidu Niskiego,
- położenie w bezpośrednim sąsiedztwie sanktuarium w Miejscu Piastowym,
- korzystne ukształtowanie terenu,
- niewykorzystane tereny i obiekty pokolejowe;
- bogate tradycje związane z działalnością kulturalną;
- aktywność lokalnych liderów.

Źródło: Opracowanie własne



I.8. SKALA I CHARAKTER POTRZEB REWITALIZACYJNYCH

Osiągnięcie wizji będzie możliwe, jeżeli gmina sprostą większości zidentyfikowanych potrzeb rewitalizacyjnych. Identyfikacja potrzeb rewitalizacyjnych nastąpiła w oparciu o przeprowadzoną diagnozę, w tym badania społeczne ilościowe i jakościowe oraz przeprowadzoną wizję lokalną.

Zidentyfikowane potrzeby rewitalizacyjne:

- ✓ **w sferze społecznej:**
 - zwiększona dostępność kultury, w tym instytucji kultury;
 - wsparcie dla organizacji pozarządowych;
 - aktywizacja społeczna mieszkańców;
 - aktywizacja i integracja młodzieży;
 - aktywizacja i integracja seniorów;
 - przeciwdziałanie wykluczeniu społecznemu;
 - aktywizacja mieszkańców na rynku pracy;
 - przeciwdziałanie aktom wandalizmu;
 - zmniejszenie skali ubóstwa i bezrobocia wśród mieszkańców;
 - zwiększenie poziomu integracji mieszkańców;

- ✓ **w sferze przestrzenno-funkcjonalnej i technicznej:**
 - stworzenie funkcjonalnych miejsc do integracji mieszkańców;
 - zagospodarowanie przestrzeni publicznych (w tym pokolejowych);
 - poprawa stanu i zagospodarowanie niewykorzystanych obiektów pokolejowych;

- ✓ **w sferze gospodarczej:**
 - aktywizacja gospodarcza – wzrost lokalnej przedsiębiorczości;

- ✓ **w sferze środowiskowej:**
 - zwiększenie świadomości ekologicznej wśród mieszkańców;



II. OPIS POWIĄZAŃ LOKALNEGO PROGRAMU REWITALIZACJI Z DOKUMENTAMI STRATEGICZNYMI GMINY, W TYM STRATEGIĄ ROZWOJU GMINY, STUDIUM UWARUNKOWAŃ I KIERUNKÓW ZAGOSPODAROWANIA PRZESTRZENNEGO GMINY ORAZ STRATEGIĄ ROZWIĄZYWANIA PROBLEMÓW SPOŁECZNYCH

Lokalny Program Rewitalizacji to jeden z podstawowych programów operacyjnych gminy. Planowane działania w ramach LPR powinny wpisywać się w rozwojową politykę prowadzoną przez Gminę oraz wizję, która przedstawia pożądany efekt całego procesu. Jednocześnie planowane działania rewitalizacyjne powinny być spójne z założeniami głównych dokumentów planistycznych i strategicznych obowiązujących w gminie.

Strategia Integracji i Rozwiązywania Problemów Społecznych w gminie Miejsce Piastowe na lata 2015-2021

Strategia Rozwiązywania Problemów Społecznych w gminie Miejsce Piastowe na lata 2015-2021 przyjęta uchwałą Rady Gminy nr: XV/110/2015 z dn. 10.12.2015 r. to dokument, który składa się z trzech zasadniczych części: wstępnej, diagnostycznej oraz programowej. W części wstępnej zostały przedstawione podstawy prawne strategii, zgodność z prawem wspólnotowym oraz strategiami narodowymi i wspólnotowymi. W części diagnostycznej została dokonana analiza danych zastanych oraz badań ankietowych. Dokonano również analizy SWOT, identyfikacji problemów oraz analizy zasobów umożliwiających rozwiązanie problemów społecznych. W części programowej została sformułowana misja i wizja, cele strategiczne i operacyjne oraz odpowiadające im kierunki działań, a także określono system monitorowania i ewaluacji strategii.

Dokonana diagnoza w ramach LPR oraz sformułowane w nim cele są zbieżne z celami polityki społecznej gminy Miejsce Piastowe. Jako kwestie kluczowe w diagnozie wskazano:

- Ubóstwo,
- Marginalizacja i wykluczenie społeczne,
- Kwestie rozwoju dzieci i młodzieży,
- Kwestia osób bezrobotnych,
- Kwestia uzależnień,
- Kwestie niepełnosprawności,
- Kwestie aktywności seniorów,
- Kwestie aktywności społecznej mieszkańców.

W części programowej misja brzmi następująco: *gmina Miejsce Piastowe dąży do tego, by stać się gminą bezpieczną, kreatywną, otwartą na potrzeby lokalnej społeczności. Wizją gminy Miejsce Piastowe jest sprawnie funkcjonujący system pomocy społecznej, umożliwiający osobom i rodzinom przewyciężenie trudnych sytuacji życiowych, których nie są one w stanie pokonać wykorzystując własne środki, możliwości i uprawnienia.* Przypisane do niej cele strategiczne i operacyjne brzmią następująco:

Cel strategiczny 1. Przeciwdziałanie bezrobociu, ubóstwu i uzależnieniom oraz zapobieganie ich skutkom.

Cel operacyjny 1. Wzrost kompetencji i wiedzy potrzebnej na rynku pracy.



Cel operacyjny 2. Pobudzenie lokalnych inicjatyw społecznych do rozwiązywania problemów rynku pracy.

Cel operacyjny 3. Ograniczenie marginalizacji spowodowanej ubóstwem.

Cel operacyjny 4. Ograniczenie zjawiska przemocy w rodzinie.

Cel strategiczny 2. Wspieranie rodzin oraz wspomaganie rozwoju dzieci i młodzieży.

Cel operacyjny 1. Wzrost kompetencji rodzicielskich.

Cel operacyjny 2. Wspomaganie rozwoju dzieci i młodzieży.

Cel operacyjny 3. Popularyzacja aktywnego wypoczynku przez uprawianie sportu i rekreację.

Cel operacyjny 4. Wspomaganie rodzin w procesie wychowania.

Cel operacyjny 5. Kształtowanie właściwych postaw społecznych.

Cel operacyjny 6. Promocja kultury.

Cel operacyjny 7. Poprawa funkcjonowania rodzin zagrożonych patologią.

Cel operacyjny 8. Wdrażanie do życia w rodzinie.

Cel operacyjny 9. Wychowanie zdrowotne.

Cel strategiczny 3. Utrzymanie osób starszych i niepełnosprawnych w środowisku zamieszkania oraz umożliwienie im udziału w życiu społecznym.

Cel operacyjny 1. Aktywizacja i integracja osób starszych i niepełnosprawnych.

Cel operacyjny 2. Świadczenie pomocy osobom niepełnosprawnym, starszym, przewlekle chorym.

Cel strategiczny 4. Rozwój kapitału społecznego i ludzkiego.

Cel operacyjny 1. Aktywizacja, integracja, wsparcie.

Cel operacyjny 2. Aktywizacja do działania na rzecz swojej społeczności poprzez zakładanie organizacji pozarządowych.

Realizacja powyższych celów odbędzie się poprzez zapisane w dokumencie kierunki działań oraz poprzez przedsięwzięcia rewitalizacyjne zaprojektowane w Lokalnym Programie Rewitalizacji Gminy Miejsce Piastowe na lata 2017-2023. Zapisy LPR stanowią uszczegółowienie założeń polityki socjalnej gminy. Dlatego też Strategia Integracji i Rozwiązywania Problemów Społecznych w Gminie Miejsce Piastowe na lata 2015-2021 jest komplementarna z celami LPR.

Miejscowy Plan Zagospodarowania Przestrzennego „Targowiska 1” w gminie Miejsce Piastowe

Miejscowy Plan Zagospodarowania Przestrzennego „Targowiska 1” w gminie Miejsce Piastowe został przyjęty Uchwałą nr XII/109/07 Rady Gminy Miejsce Piastowe z dnia 6 listopada 2007 roku.

Plan ten jest zgodny z Studium Uwarunkowań i Kierunków Zagospodarowania Przestrzennego Gminy Miejsce Piastowe.

Zapisy w Lokalnym Programie Rewitalizacji są zgodne z ustaleniami obowiązującymi na całym obszarze objętym planem.



Studium Uwarunkowań i Kierunków Zagospodarowania Przestrzennego Gminy Miejsce Piastowe

Studium Uwarunkowań i Kierunków Zagospodarowania Przestrzennego Gminy Miejsce Piastowe zostało przyjęte Uchwałą nr XXIV/167/2000 Rady Gminy Miejsce Piastowe z dnia 15 grudnia 2000 roku. Przedmiotem

„Studium” jest określenie polityki przestrzennej gminy, tj. między innymi wskazanie tych obszarów gminy, które są najodpowiedniejsze do pełnienia określonych funkcji. Studium jest zatem podstawowym dokumentem dotyczącym założeń polityki przestrzennej gminy. Studium Uwarunkowań i Kierunków Zagospodarowania Przestrzennego Gminy Miejsce Piastowe zawiera 25 celów szczegółowych, które mają służyć realizacji celów głównych rozwoju gminy Miejsce Piastowe, za które uznano osiągnięcie harmonijnego, wszechstronnego i trwałego rozwoju, zapewniającego zaspokojenie bieżących potrzeb mieszkańców oraz warunków umożliwiających wzrost poziomu jakości życia, a także zaspokojenia potrzeb następnych pokoleń.

Tabela 27 Opis powiązań Studium Uwarunkowań i Kierunków Zagospodarowania Przestrzennego Gminy Miejsce Piastowe z Lokalnym Programem Rewitalizacji

Cele strategiczne i operacyjne Studium Uwarunkowań i Kierunków Zagospodarowania Przestrzennego Gminy Miejsce Piastowe	Cele strategiczne i operacyjne Lokalnego Programu Rewitalizacji
<p>Cel szczegółowy: Uporządkowanie i zmodernizowanie struktury funkcjonalno-przestrzennej z uwzględnieniem obiektów zabytkowych podkreślających indywidualną wyrazistość zabudowy, poprawę atrakcyjności przestrzeni publicznych i wizerunku architektonicznego.</p>	<p>Cel strategiczny 2. Funkcjonalne i bezpieczne przestrzenie publiczne Cele operacyjne: 2.1. Zagospodarowane przestrzenie do prowadzenia działalności gospodarczej, 2.2. Zagospodarowane przestrzenie do prowadzenia działań związanych z zagospodarowaniem wolnego czasu mieszkańców.</p>
<p>Cel szczegółowy: Popieranie inicjatyw dotyczących działań w zakresie wyposażenia terenów w usługi</p>	<p>Cel strategiczny 2. Funkcjonalne i bezpieczne przestrzenie publiczne Cele operacyjne: 2.1. Zagospodarowane przestrzenie do prowadzenia działalności gospodarczej, Cel strategiczny 3. Wykorzystany potencjał techniczny Cele operacyjne: 3.1. Zagospodarowanie niewykorzystanych obiektów na cele społeczne, kulturalne i gospodarcze. Cel strategiczny 4. Wzrost aktywności gospodarczej 4.1. Stworzone warunki techniczne do rozwoju przedsiębiorczości, 4.2. Wzrost przedsiębiorczości wśród mieszkańców.</p>
<p>Cel szczegółowy: Zahamowanie degradacji stanu cennych obiektów zabytkowych i przywrócenie ich wartości użytkowych (szczególnie parków)</p>	<p>Cel strategiczny 2. Funkcjonalne i bezpieczne przestrzenie publiczne Cele operacyjne: 2.2. Zagospodarowane przestrzenie do prowadzenia działań związanych z zagospodarowaniem wolnego czasu mieszkańców. Cel strategiczny 3. Wykorzystany potencjał techniczny Cele operacyjne:</p>



<p>Cel szczegółowy: Osiągnięcie zadawalającego standardu obiektów użyteczności publicznej (szkół, do-mów ludowych, obiektów sportowych), terenów mieszkaniowych i mieszkań</p>	<p>3.1. Zagospodarowanie niewykorzystanych obiektów na cele społeczne, kulturalne i gospodarcze.</p> <p>Cel strategiczny 3. Wykorzystany potencjał techniczny</p> <p>Cele operacyjne: 3.1. Zagospodarowanie niewykorzystanych obiektów na cele społeczne, kulturalne i gospodarcze.</p>
<p>Cel szczegółowy: Zwiększenia atrakcyjności życia kulturalnego</p>	<p>Cel strategiczny 1. Aktywna społecznie i zawodowo społeczność Targowisk</p> <p>Cele operacyjne: 1.1 Aktywizacja społeczna i kulturalna mieszkańców.</p>

Źródło: Opracowanie własne

Strategia Miejskiego Obszaru Funkcjonalnego Krosno (MOF Krosno)

Strategia Miejskiego Obszaru Funkcjonalnego Krosno (MOF Krosno) określa w szerokim zakresie wspólne, uzgodnione cele rozwojowe i strategiczne kierunki działań gmin tworzących obszar funkcjonalny, ściśle ze sobą współpracujących. W strategii jest zapis, że rozwój społeczno– gospodarczy Miejskiego Obszaru Funkcjonalnego Krosno związany jest z podejmowaniem wielu wyzwań rozwojowych, wśród których należy między innymi - rewitalizację obszarów zdiagnozowanych jako obszary zdegradowane na terenie poszczególnych gmin MOF. Celem strategicznym współpracy gmin wchodzących w obszar jest: Zrównoważony rozwój MOF Krosno, bazujący na lokalnym potencjale, sprzyjający poprawie jakości życia mieszkańców. W skład Miejskiego Obszaru Funkcjonalnego Krosno, zwanego dalej MOF Krosno, wchodzi następujące podmioty: 1) Miasto Krosno – rdzeń MOF, 2) Gmina Jedlicze, 3) Gmina Chorkówka, 4) Gmina Korczyzna, 5) Gmina Krościenko Wyżne, **6) Gmina Miejsce Piastowe.**

Opracowana Strategia MOF w liście priorytetowych programów inwestycyjnych wskazuje m.in. cel operacyjny DZIAŁANIE 1.3. Zagospodarowanie przestrzeni publicznej służące poprawie jej estetyki i funkcjonalności.

Realizacja powyższego celu odbędzie się poprzez zapisane w dokumencie przedsięwzięcia rewitalizacyjne. Zapisy LPR stanowią uszczegółowienie założeń polityki strategicznej rozwoju gminy. Dlatego też Strategia Miejskiego Obszaru Funkcjonalnego Krosno (MOF Krosno) jest komplementarna z celami LPR.



III. OPIS WIZJI STANU OBSZARU PO PRZEPROWADZENIU REWITALIZACJI

Wizja przedstawia pożądany obraz rzeczywistości, który ma być osiągnięty poprzez realizację działań zapisanych w LPR. Jest ona opisem wizerunku obszaru rewitalizacji w przyszłości, przy założeniu wystąpienia korzystnych uwarunkowań. Wizja jest możliwie szczegółową „fotografią” stanu i sytuacji obszaru rewitalizacji w 2023 roku. Jest to koncepcja, która powinna być motywująca, sformułowana w sposób pozytywny, z uwzględnieniem lokalnych uwarunkowań. Jest ukierunkowana prognostycznie, tak więc wskazuje generalny kierunek jej rozwoju.

Podsumowując, wizja stanowi wzorzec określający stan i tożsamość obszaru rewitalizacji po realizacji zapisów LPR.

Wizja obszaru rewitalizacji w gminie Miejsce Piastowe – miejscowości Targowiska to:

Po przeprowadzonym procesie rewitalizacji Targowiska to miejsce bezpieczne, zadbane, zielone i atrakcyjne dla obecnych i nowych mieszkańców. Miejsce, w którym panują dobre warunki do życia i rozwoju, a infrastruktura społeczna i techniczna odpowiada potrzebom wszystkich mieszkańców. Mieszkańcy wsi są współodpowiedzialni za przestrzeń w której żyją – dbają o nią. Podejmują działania usprawniające jej funkcjonalność, przeciwdziałają aktom wandalizmu, pomagają sobie wzajemnie. Mieszkańcy chętnie angażują się we wspólne działania podejmowane w partnerstwach i włączają się w realizację przedsięwzięć na rzecz rozwoju swojego otoczenia i lokalnej społeczności.

Proces zmian inicjują lokalni liderzy.

Przedstawiona wizja odnosi się do zdiagnozowanych potrzeb mieszkańców obszaru rewitalizacji. Odpowiada na problemy opisane w diagnozie oraz wskazane w pogłębionej analizie obszaru rewitalizacji. Jest odpowiedzią na to, jak mieszkańcy chcieliby widzieć gminę po przeprowadzonych działaniach rewitalizacyjnych. Kluczowym zagadnieniem jest zniwelowanie zjawisk kryzysowych oraz wykorzystanie potencjału obszaru rewitalizacji w celu podniesienia jakości życia mieszkańców.



IV. CELE REWITALIZACJI ORAZ ODPOWIADAJĄCE IM KIERUNKI DZIAŁAŃ SŁUŻĄCYCH ELIMINACJI LUB OGRANICZENIU NEGATYWNYCH ZJAWISK

Wizja przedstawia pożądany stan obszarów rewitalizacji w przyszłości. Aby jego osiągnięcie było możliwe konieczne jest wyznaczenie celów rewitalizacji, które będą kierunkowały podejmowane działania. Poniżej prezentowana jest zakładana struktura rezultatów LPR.

Rysunek 20. Struktura rezultatów LPR



Cel nadrzędny rewitalizacji:

Obszar rewitalizacji to miejsce przyjazne jego mieszkańcom, z dobrymi warunkami do integracji międzyludzkiej i międzypokoleniowej, aktywności społecznej, kulturalnej i zawodowej.

Wyznaczony cel nadrzędny kieruje proces wyprowadzania obszaru rewitalizacji ze stanu kryzysowego. Wynika on ze zidentyfikowanych problemów i potrzeb rewitalizacyjnych i ma przyczynić się do odnowy oraz ożywienia podobszarów rewitalizacji. Powinien być on realizowany wspólnie z wszystkimi interesariuszami LPR.

Interesariuszami LPR zgodnie z ustawą o rewitalizacji są:

- mieszkańcy obszaru rewitalizacji – miejscowość Targowiska oraz właściciele, użytkownicy wiczyści nieruchomości i podmioty zarządzające nieruchomościami znajdującymi się na tym obszarze,
- inni mieszkańcy gminy Miejsce Piastowe,
- podmioty prowadzące lub zamierzające prowadzić na obszarze gminy działalność gospodarczą,
- podmioty prowadzące lub zamierzające prowadzić na obszarze gminy działalność społeczną, w tym organizacje pozarządowe i grupy nieformalne,
- jednostki samorządu terytorialnego i ich jednostki organizacyjne,
- organy władzy publicznej.





Cele rewitalizacji wskazują na rezultaty o kluczowym znaczeniu oraz długiej perspektywie czasowej. Ukierunkowują działania, których zadaniem jest wyprowadzenie obszaru rewitalizacji ze stanu kryzysowego, a w rezultacie poprawy jego sytuacji, co w konsekwencji przekłada się na całą gminę. Uszczegółowieniem celów strategicznych są cele operacyjne i przypisane im kierunki działań.

Cele operacyjne wskazują na sposób osiągnięcia celów strategicznych w zakresie przedsięwzięć właściwych dla wychodzenia z sytuacji kryzysowej obszaru rewitalizacji.

Przedsięwzięcia rewitalizacyjne odnoszą się do zidentyfikowanych na etapie diagnozy i jej pogłębienia problemów oraz potencjałów obszarów rewitalizacji. Skupiają się na priorytetach rewitalizacji, jakimi jest poprawa warunków i jakości życia mieszkańców poprzez zintegrowane działania w podsystemach: społecznym, przestrzenno-funkcyjnym i gospodarczym.

Cele wyznaczone w poszczególnych podsystemach zostały przedstawione w poniższej tabeli.

Tabela 28. Struktura celów strategicznych i operacyjnych w poszczególnych podsystemach

Podsystem	Cele strategiczne	Cele operacyjne
Społeczny	1. Aktywna społecznie i zawodowo społeczność Targowisk	1.1. Aktywizacja społeczna i kulturalna mieszkańców
		1.2. Aktywizacja zawodowa mieszkańców – zwiększona przedsiębiorczość mieszkańców
		1.3. Aktywizacja i integracja młodzieży
		1.4. Zapewniona opieka dla seniorów
Przestrzenno-funkcyjny	2. Funkcjonalne i bezpieczne przestrzenie publiczne	2.1. Zagospodarowane przestrzenie do prowadzenia działalności gospodarczej
		2.2. Zagospodarowane przestrzenie do prowadzenia działań związanych z zagospodarowaniem wolnego czasu mieszkańców
Techniczny	3. Wykorzystany potencjał techniczny	3.1. Zagospodarowanie niewykorzystanych obiektów na cele społeczne, kulturalne i gospodarcze
Gospodarczy	4. Wzrost aktywności gospodarczej	4.1. Stworzone warunki techniczne do rozwoju przedsiębiorczości
		4.2. Wzrost przedsiębiorczości wśród mieszkańców

Źródło: Opracowanie własne

W Lokalnym Programie Rewitalizacji zostały wyznaczone 4 cele strategiczne w czterech podsystemach. Wyznaczone cele skupiają się na niwelowaniu zdiagnozowanych zjawisk kryzysowych oraz wzmacnianiu istniejących potencjałów.

Podsystem społeczny

Aspekt społeczny jest priorytetowy w procesie prowadzenia rewitalizacji, dlatego też niezwykle ważne jest jego uwzględnienie we wszystkich wyznaczonych celach, które będą służyły osiągnięciu sformułowanej wizji obszaru po przeprowadzonym procesie rewitalizacji. Sformułowana wizja zakłada aktywizację społeczno-kulturalną i zawodową mieszkańców oraz zwiększenie poziomu integracji różnych grup społecznych, co będzie służyło wzrostowi poziomu kapitału społecznego i ludzkiego. Niezwykle ważnym aspektem poruszonym w wizji jest przeciwdziałanie wykluczeniu społecznemu, dlatego ten element również został zawarty w sformułowanych celach. Należy pamiętać, że problemy społeczne dotyczą określonych grup społecznych. W związku z tym ważne jest, aby działaniami rewitalizacyjnymi objąć wszystkie grupy zagrożone wykluczeniem społecznym.



Tabela 29. Kierunki działań oraz przypisane zjawiska kryzysowe i potencjały do celu strategicznego 1

Cel strategiczny 1. Aktywna społecznie i zawodowo społeczność Targowisk	
Cel operacyjny 1.1. Aktywizacja społeczna i kulturalna mieszkańców	
Kierunki działań	1.1.1. Realizacja programów aktywizacji społecznej 1.1.2. Wspieranie organizacji pozarządowych 1.1.3. Zwiększanie dostępności instytucji kultury i wydarzeń kulturalno-edukacyjnych 1.1.4. Wdrożenie programu edukacji społecznej, w tym dzieci, młodzieży, seniorów oraz osób zagrożonych wykluczeniem społecznym 1.1.5. Zwiększeniea porządku i bezpieczeństwa publicznego 1.1.6. Wspieranie postaw obywatelskich
Powiązanie ze zjawiskami kryzysowymi	<ul style="list-style-type: none"> – brak/zbyt mało postaw społeczeństwa obywatelskiego – niewystarczająca aktywność społeczna, niechęć do działalności społecznej, zbyt mało członków organizacji pozarządowych; – postawy roszczeniowe części mieszkańców; – częste przypadki aktów wandalizmu; – spożywanie alkoholu w miejscach publicznych (nadużywanie); – niedostateczny dostęp do obiektów i wydarzeń z obszaru kultury.
Powiązanie z potencjami	<ul style="list-style-type: none"> ✓ położenie w sąsiedztwie Krosna i Iwonicza-Zdroju oraz Beskidu Niskiego; ✓ położenie w bezpośrednim sąsiedztwie sanktuarium w Miejscu Piastowym; ✓ niewykorzystane tereny i obiekty pokolejowe; ✓ bogate tradycje związane z działalnością kulrualną; ✓ aktywność lokalnych liderów.
Cel operacyjny 1.2. Aktywizacja zawodowa mieszkańców – zwiększona przedsiębiorczość mieszkańców	
Kierunki działań	1.2.1. Realizacja działań służących aktywizacji zawodowej mieszkańców 1.2.2. Tworzenie nowych miejsc pracy dla mieszkańców
Powiązanie ze zjawiskami kryzysowymi	<ul style="list-style-type: none"> – bierność zawodowa części osób bezrobotnych; – ubóstwo części rodzin; – duża liczba osób korzystających z zasiłków; – wykorzystywanie/nadużywanie pomocy społecznej i świadczeń dla rodziny; – rezygnowanie z dotychczasowych warunków finansowych zatrudnienia lub zatrudnienia na rzecz pobierania zasiłków/świadczeń.
Powiązanie z potencjami	<ul style="list-style-type: none"> ✓ bogate walory przyrodnicze; ✓ położenie w sąsiedztwie Krosna i Iwonicza-Zdroju oraz Beskidu Niskiego; ✓ położenie w bezpośrednim sąsiedztwie sanktuarium w Miejscu Piastowym; ✓ niewykorzystane tereny i obiekty pokolejowe.
Cel operacyjny 1.3. Aktywizacja i integracja młodzieży	
Kierunki działań	1.3.1. Organizacja miejsc spotkań i wydarzeń dla młodzieży 1.3.2. Intensyfikacja promocji wydarzeń kulturalnych i rekreacyjnych 1.3.3. Promocja wolontariatu



Cel strategiczny 1. Aktywna społecznie i zawodowo społeczność Targowisk	
Powiązanie ze zjawiskami kryzysowymi	<ul style="list-style-type: none"> – brak/zbyt mało postaw społeczeństwa obywatelskiego – niewystarczająca aktywność społeczna, niechęć do działalności społecznej, zbyt mało członków organizacji pozarządowych; – częste przypadki aktów wandalizmu; – spożywanie alkoholu w miejscach publicznych (nadużywanie); – niedostateczny dostęp do obiektów i wydarzeń z obszaru kultury.
Powiązanie z potencjami	<ul style="list-style-type: none"> ✓ położenie w sąsiedztwie Krosna i Iwonicza-Zdroju oraz Beskidu Niskiego; ✓ położenie w bezpośrednim sąsiedztwie sanktuarium w Miejscu Piastowym; ✓ niewykorzystane tereny i obiekty pokolejowe; ✓ bogate tradycje związane z działalnością kulturalną; ✓ aktywność lokalnych liderów.
Cel operacyjny 1.4.: Zapewniona opieka dla seniorów	
Kierunki działań	1.4.1. Organizacja miejsc spotkań i wydarzeń dla seniorów. 1.4.2. Intensyfikacja promocji wydarzeń kulturalnych i rekreacyjnych.
Powiązanie ze zjawiskami kryzysowymi	<ul style="list-style-type: none"> – starzejące się społeczeństwo; – ubóstwo części rodzin.
Powiązanie z potencjami	<ul style="list-style-type: none"> ✓ położenie w sąsiedztwie Krosna i Iwonicza-Zdroju oraz Beskidu Niskiego; ✓ położenie w bezpośrednim sąsiedztwie sanktuarium w Miejscu Piastowym; ✓ niewykorzystane obiekty pokolejowe; ✓ bogate tradycje związane z działalnością kulturalną; ✓ aktywność lokalnych liderów.

Źródło: Opracowanie własne

Podsystem przestrzenno-funkcyjny

Realizacja celów i działań w podsystemie przestrzenno-funkcyjnym przyczyni się do uporządkowania przestrzeni publicznej na obszarze rewitalizacji oraz podniesienia jakości życia mieszkańców i wzmocnienia procesu integracji społecznej oraz rozwoju gospodarczego. Działania te dotyczą wszystkich mieszkańców.

Tabela 30. Kierunki działań oraz przypisane zjawiska kryzysowe i potencjały do celu strategicznego 2

Cel strategiczny 2. Funkcjonalne i bezpieczne przestrzenie publiczne	
Cel operacyjny 2.1. Zagospodarowane przestrzenie do prowadzenia działalności gospodarczej	
Kierunki działań	2.1.1. Przygotowanie i udostępnianie przestrzeni do prowadzenia działalności gospodarczej
Powiązanie ze zjawiskami kryzysowymi	<ul style="list-style-type: none"> – słabo zagospodarowane przestrzenie publiczne – np. teren dworca PKP w Targowiskach; – niska przedsiębiorczość mieszkańców; – bierność zawodowa części osób bezrobotnych; – ubóstwo części rodzin; – duża liczba korzystających z zasiłków.
Powiązanie z potencjami	<ul style="list-style-type: none"> ✓ bogate walory przyrodnicze, ✓ położenie w sąsiedztwie Krosna i Iwonicza-Zdroju oraz Beskidu Niskiego, ✓ położenie w bezpośrednim sąsiedztwie sanktuarium w Miejscu Piastowym,



	<ul style="list-style-type: none"> ✓ korzystne ukształtowanie terenu, ✓ niewykorzystane tereny i obiekty pokolejowe.
Cel operacyjny 2.2. Zagospodarowane przestrzenie do prowadzenia działań związanych z zagospodarowaniem wolnego czasu mieszkańców	
Kierunki działań	2.2.1. Zagospodarowanie i utrzymanie ładu przestrzeni publicznej 2.2.2. Utworzenie stref rekreacji i wypoczynku dla mieszkańców
Powiązanie ze zjawiskami kryzysowymi	<ul style="list-style-type: none"> – słabo zagospodarowane przestrzenie publiczne – np. teren dworca PKP w Targowiskach; – słabe zagospodarowanie i wykorzystanie parku dla prowadzenia działań integrujących i aktywizujących mieszkańców.
Powiązanie z potencjałami	<ul style="list-style-type: none"> ✓ bogate walory przyrodnicze; ✓ korzystne ukształtowanie terenu; ✓ niewykorzystane tereny i obiekty pokolejowe; ✓ bogate tradycje związane z działalnością kulturalną; ✓ aktywność lokalnych liderów.

Źródło: Opracowanie własne

Podsystem techniczny

Realizacja celów i działań w podsystemie technicznym przyczyni się do wykorzystania niezagospodarowanych obiektów zlokalizowanych na obszarze rewitalizacji oraz podniesienia jakości życia mieszkańców i wzmocnienia procesu integracji społecznej. Działania te dotyczą wszystkich mieszkańców.

Tabela 31. Kierunki działań oraz przypisane zjawiska kryzysowe i potencjały do celu strategicznego 2

Cel strategiczny 3. Wykorzystany potencjał techniczny	
Cel operacyjny 3.1. Zagospodarowanie niewykorzystanych obiektów i przestrzeni na cele społeczne, kulturalne i gospodarcze	
Kierunki działań	3.1.1. Poprawa stanu technicznego i wyposażenie niewykorzystanych obiektów i terenów celem nadania im nowych funkcji kulturalnych i społecznych oraz gospodarczych
Powiązanie ze zjawiskami kryzysowymi	<ul style="list-style-type: none"> – zły stan techniczny budynków po byłym dworcu PKP w Targowiskach; – niewykorzystane tereny i budynki pokolejowe Targowiskach ; – bardzo zły stan techniczny i niska funkcjonalność części obiektów użyteczności publicznej.
Powiązanie z potencjałami	<ul style="list-style-type: none"> ✓ bogate walory przyrodnicze; ✓ położenie w sąsiedztwie Krosna i Iwonicza-Zdroju oraz Beskidu Niskiego; ✓ położenie w bezpośrednim sąsiedztwie sanktuarium w Miejscu Piastowym; ✓ korzystne ukształtowanie terenu; ✓ niewykorzystane tereny i obiekty pokolejowe.

Źródło: Opracowanie własne



Podsystem gospodarczy

Realizacja celów w podsystemie gospodarczym przyczyni się do ożywienia ekonomicznego na całym rewitalizowanym obszarze. Poprawa warunków materialnych mieszkańców obszaru przyczyni się z kolei do poprawy ich warunków socjalno-bytowych. Jednocześnie realizacja działań w podsystemie gospodarczym będzie miała wpływ na integrację wśród mieszkańców oraz ich zrzeszanie się w formalne i nieformalne grupy społeczne.

Tabela 32. Kierunki działań oraz przypisane zjawiska kryzysowe i potencjały do celu strategicznego 3

Cel strategiczny 4. Wzrost aktywności gospodarczej	
Cel operacyjny 4.1. Stworzone warunki techniczne do rozwoju przedsiębiorczości	
Kierunki działań	4.1.1. Modernizacja i przywrócenie do użyteczności niezagospodarowanych obiektów
Powiązanie ze zjawiskami kryzysowymi	<ul style="list-style-type: none"> – niska przedsiębiorczość mieszkańców; – zbyt słabo rozwinięty handel i usługi/brak handlu, usług w małych miejscowościach; – niski poziom zatrudnienia w lokalnych firmach; – zbyt mało miejsc noclegowych i lokali gastronomicznych; – niski standard/jakość oferowanych usług gastronomicznych; – brak gospodarstw agroturystycznych; – bierność zawodowa części osób bezrobotnych; – ubóstwo części rodzin; – duża liczba korzystających z zasiłków; – wykorzystywanie/nadużywanie pomocy społecznej i świadczeń dla rodziny; – rezygnowanie z dotychczasowych warunków finansowych zatrudnienia lub zatrudnienia na rzecz pobierania zasiłków/świadczeń.
Powiązanie z potencjałami	<ul style="list-style-type: none"> ✓ bogate walory przyrodnicze; ✓ położenie w sąsiedztwie Krosna i Iwonicza-Zdroju oraz Beskidu Niskiego; ✓ położenie w bezpośrednim sąsiedztwie sanktuarium w Miejscu Piastowym; ✓ korzystne ukształtowanie terenu; ✓ niewykorzystane tereny i obiekty pokolejowe.
Cel operacyjny 4.2. Wzrost przedsiębiorczości wśród mieszkańców.	
Kierunki działań	4.2.1. Aktywizacja w zakresie podejmowania działalności gospodarczej
Powiązanie ze zjawiskami kryzysowymi	<ul style="list-style-type: none"> – niska przedsiębiorczość mieszkańców; – zbyt słabo rozwinięty handel i usługi/brak handlu, usług w małych miejscowościach; – niski poziom zatrudnienia w lokalnych firmach; – zbyt mało miejsc noclegowych i lokali gastronomicznych; – niski standard/jakość oferowanych usług gastronomicznych; – brak gospodarstw agroturystycznych; – bierność zawodowa części osób bezrobotnych; – ubóstwo części rodzin; – duża liczba korzystających z zasiłków;



	<ul style="list-style-type: none"> - wykorzystywanie/nadużywanie pomocy społecznej i świadczeń dla rodziny; - rezygnowanie z dotychczasowych warunków finansowych zatrudnienia lub zatrudnienia na rzecz pobierania zasiłków/świadczeń.
<p>Powiązanie z potencjałami</p>	<ul style="list-style-type: none"> ✓ bogate walory przyrodnicze; ✓ położenie w sąsiedztwie Krosna i Iwonicza-Zdroju oraz Beskidu Niskiego; ✓ położenie w bezpośrednim sąsiedztwie sanktuarium w Miejscu Piastowym; ✓ aktywność lokalnych liderów.

Źródło: Opracowanie własne



V. OPIS PRZEDSIĘWZIĘĆ REWITALIZACYJNYCH

Nabór przedsięwzięć rewitalizacyjnych został przeprowadzony w dniach 10-24 kwietnia 2017 roku metodą uspołecznioną, co oznacza, że każdy interesariusz procesu rewitalizacji mógł przedstawić swój pomysł na działania rewitalizacyjne. Wypełnione karty można było złożyć w Urzędzie Gminy w Miejscu Piastowym, drogą elektroniczną – wysyłając formularz mailem lub wypełniając poprzez stronę internetową Urzędu Gminy.

Łącznie zostało złożonych 8 kart.

V.1. OPIS PLANOWANYCH PODSTAWOWYCH PRZEDSIĘWZIĘĆ REWITALIZACYJNYCH

Realizacja celów możliwa będzie przede wszystkim poprzez wdrożenie przedsięwzięć rewitalizacyjnych o charakterze społecznym, a także technicznym, przestrzenno-funkcyjnym i gospodarczym. Lokalny Program Rewitalizacji zakłada realizację 7 przedsięwzięć, które przyczynią się w dużej mierze do zniwelowania negatywnych zjawisk społecznych zdiagnozowanych na obszarze rewitalizacji oraz dodatkowo przyczynią się do uporządkowania ładu przestrzennego i ożywienia gospodarczego. Realizacja przedsięwzięć zwiększy poziom integracji mieszkańców, w tym integracji międzypokoleniowej, ich aktywność społeczną i zawodową, a także poziom odpowiedzialności za dbałość o przestrzeń publiczną oraz za podejmowane przedsięwzięcia.

Tabela 33. Przedsięwzięcie rewitalizacyjne nr 1

Tytuł	Rewitalizacja zabytkowego obiektu poddworcowego wraz z jego otoczeniem w Targowiskach
Lokalizacja	Targowiska – działka 102/10
Podmiot realizujący	Gmina Miejsce Piastowe
Potencjalni partnerzy	-
Powiązanie z problemami	<p>W sferze społecznej przedsięwzięcie przyczyni się do rozwiązania następujących problemów:</p> <ul style="list-style-type: none"> – brak/zbyt mało postaw społeczeństwa obywatelskiego – niewystarczająca aktywność społeczna, niechęć do działalności społecznej, zbyt mało członków organizacji pozarządowych; – postawy roszczeniowe części mieszkańców; – częste przypadki aktów wandalizmu; – spożywanie alkoholu w miejscach publicznych (nadużywanie); – niedostateczny dostęp do obiektów i wydarzeń z obszaru kultury. <p>W sferze technicznej przedsięwzięcie przyczyni się do rozwiązania następujących problemów:</p> <ul style="list-style-type: none"> – zły stan techniczny budynków po byłym dworcu PKP w Targowiskach; – niewykorzystane tereny i budynki pokolejowe Targowiskach; – bardzo zły stan techniczny i niska funkcjonalność części obiektów użyteczności publicznej. <p>W sferze przestrzenno-funkcyjnej przedsięwzięcie przyczyni się do rozwiązania następujących problemów:</p> <ul style="list-style-type: none"> – słabo zagospodarowane przestrzenie publiczne – np. teren dworca PKP w Targowiskach.
Opis przedsięwzięcia	Gmina Miejsce Piastowe pozyskała na własność dawny budynek dworca kolejowego w Targowiskach. umową nieodpłatnego przekazania od PKP S.A., natomiast działka nr 102/10 przylegająca do budynku została zakupiona.



Tytuł	Rewitalizacja zabytkowego obiektu poddworcowego wraz z jego otoczeniem w Targowiskach
	<p>Budynek podworcowy został wpisany do rejestru zabytków (pod numerem rejestru A-1437) decyzją z dnia 11 stycznia 2017 roku.</p> <p>Obiekt obecnie nie jest użytkowany, a jego stan wymaga pilnej interwencji, szczególnie w obrębie dachu budynku.</p> <p>W ramach przedsięwzięcia przeprowadzony zostanie remont generalny wraz z przebudową wszystkich pomieszczeń wewnątrz obiektu.</p> <p>Wykonane zostaną nowe instalacje wewnętrzne, tynki, stolarka, posadzki, wymieniony zostanie dach, odnowiona zostanie także elewacja budynku. Wszystkie prace zostaną wykonane po wcześniejszym uzgodnieniu sposobu ich prowadzenia w WUOZ delegatura w Krośnie.</p> <p>Projekt przewiduje również zagospodarowanie terenu wokół, który zostanie uporządkowany, wyrównany, ułożona zostanie nawierzchnia z kostki, na placu ustawione zostaną stojaki rowerowe, kosze, ławki i tablica informacyjna.</p> <p>Zaplanowano przeznaczyć pozyskany obiekt dla potrzeb Gminnej Biblioteki w Miejscu Piastowym – Filii w Targowiskach. Obecnie filia mieści się w pomieszczeniu domu ludowego w Targowiskach, które jest stanowczo za małe na obecne potrzeby, zamierzenia kierownictwa i pracowników biblioteki gminnej.</p> <p>Ponadto w ramach zagospodarowania obiektu zaplanowano dwie nowe funkcje społeczne tj.</p> <ol style="list-style-type: none"> 1. Lokalna galeria - przestrzeń wystawowa dla ekspozycji prac lokalnych twórców i artystów. 2. Lokale dla bieżącej działalności lokalnych organizacji pozarządowych. <p>W otoczeniu zaplanowano zagospodarowanie przestrzeni publicznej jaką jest niezagospodarowana działka przy obiekcie dworocowym (nr 102/10) na cele rekreacyjne dla dzieci i osób dorosłych.</p> <p>Dzięki realizacji zadań w projekcie gmina:</p> <ul style="list-style-type: none"> • Powstrzymane zostaną procesy degradacji zabytkowego obiektu pokolejowego poprzez przeprowadzenie szeregu prac remontowych i konserwatorskich, • zmieni się sposób użytkowania obiektu i przeznaczenie pomieszczeń wewnątrz na cele społeczne i kulturalne (działalność kulturalna biblioteki gminnej), • stworzone zostanie miejsce spotkań i integracji społeczności Targowisk, co wpłynie na pobudzenie lokalnych inicjatyw społecznych i kulturalnych, • poprawi się estetyka terenów pokolejowych poprzez ich zagospodarowanie i urządzenie, • poprawią się warunki lokalowe dla Gminnej Biblioteki Publicznej w Miejscu Piastowym – Filii Targowiskach. <p>Celem projektu jest rewitalizacja niewykorzystanych obiektów pokolejowych poprzez zagospodarowanie na cele społeczne i kulturalne.</p>
Beneficjenci przedsięwzięcia	<p>- mieszkańcy miejscowości Targowiska; - odbiorcy oferty Gminnej Biblioteki Publicznej; - lokalni twórcy i artyści; - organizacje pozarządowe</p>
Szacunkowe ramy finansowe	2 000 000,00 zł



Tytuł	Rewitalizacja zabytkowego obiektu poddworcowego wraz z jego otoczeniem w Targowiskach
Okres realizacji	II kwartał 2018-III kwartał 2019
Potencjalne źródła finansowania	Regionalny Program Operacyjny dla Województwa Podkarpackiego na lata 2014-2020. Priorytet VI, Działanie 6.3. Rewitalizacja przestrzeni regionalnej – nabór dla MOF Budżet gminy Miejsce Piastowe.
Rezultaty	Liczba użytkowników zrewitalizowanego obiektu – 1500 osób. Liczba podmiotów korzystających z obiektu – 3 sztuki.
Sposób oceny i miary	Rejestr użytkowników biblioteki. Listy uczestników wydarzeń kulturalnych. Umowy użyczenia lokalu dla organizacji pozarządowych.

Źródło: Opracowanie własne na podstawie karty przedsięwzięcia

Tabela 34. Przedsięwzięcie rewitalizacyjne nr 2

Tytuł	Rewitalizacja parku podworskiego w Targowiskach
Lokalizacja	Targowiska, Działki nr ewid. 1108, 986, 1109, 1111
Podmiot realizujący	Gmina Miejsce Piastowe
Potencjalni partnerzy	-
Powiązanie z problemami	<p>W sferze społecznej przedsięwzięcie przyczyni się do rozwiązania następujących problemów:</p> <ul style="list-style-type: none"> – brak/zbyt mało postaw społeczeństwa obywatelskiego – niewystarczająca aktywność społeczna, niechęć do działalności społecznej, zbyt mało członków organizacji pozarządowych; – postawy roszczeniowe części mieszkańców; – częste przypadki aktów wandalizmu; – niedostateczny dostęp do obiektów i wydarzeń z obszaru kultury. <p>W sferze przestrzenno-funkcjonalnej przedsięwzięcie przyczyni się do rozwiązania następujących problemów:</p> <ul style="list-style-type: none"> – słabe zagospodarowanie i wykorzystanie parku dla prowadzenia działań integrujących i aktywizujących mieszkańców. <p>W sferze gospodarczej przedsięwzięcie przyczyni się do rozwiązania następujących problemów:</p> <ul style="list-style-type: none"> – brak oferty imprez dla turystów.
Opis przedsięwzięcia	<p>Gmina Miejsce Piastowe jest właścicielem parku, bezpośrednio przylegającego do zabytkowego dworu Gołaszewskich w Targowiskach i zabytkowej części parkowej ze stawami. Powierzchnia parku wynosi ponad 3,5 ha. Cały park jest dość zaniedbany i na skutek zaniechania pielęgnacji drzewostanu przypomina obecnie teren leśny. Teren jest odgradzony od drogi powiatowej siatką, na najbardziej płaskiej części parku urządzono prowizoryczne boisko sportowe. Wiele z drzew wymaga pilnej interwencji dendrologicznej, a cały park uporządkowania. Teren parku był dzierżawiony właścicielom pozostałej części kompleksu, obecnie umowa została rozwiązana w związku z planami inwestycyjnymi gminy.</p> <p>W ramach przedsięwzięcia zagospodarowany zostanie teren 3,5 ha parku podworskiego. Zaplanowano uporządkowanie drzewostanu, wycięcie bardzo licznych „samosiejek”, usunięcie powalonych starych drzew, uzupełnienie nasadzeń. Planuje się również wytyczenie i budowę alejek parkowych, które</p>



Tytuł	Rewitalizacja parku podworskiego w Targowiskach
	<p>zostaną wysypane specjalnym „samoklinującym” żwirkiem, przy alejkach ustawione zostaną tablice dydaktyczne. W miejscu obecnego boiska zaplanowano urządzenie placu przeznaczony na wypoczynek, tu zainstalowane zostaną elementy małej architektury, ławki, kosze itp.</p> <p>Działania te pozwolą na:</p> <ul style="list-style-type: none"> – przywrócenie dawnego wyglądu terenu parkowego poprzez wykonanie prac pielęgnacyjnych, – poprawę estetyki miejscowości, – podniesienie atrakcyjności terenu wokół zabytkowego dworu, – stworzenie ciekawego miejsca rekreacji i wypoczynku dla mieszkańców Targowisk, – przyciągnięcie turystów i zainteresowanie ich innymi ciekawymi miejscami na terenie Targowisk, – promocję miejscowości i jej ciekawej historii i miejsc z nią związanych wśród jak najszerszej grupy odbiorców. <p>Celem projektu jest poprawa atrakcyjności przestrzeni publicznej w Targowiskach poprzez utworzenie strefy rekreacji i wypoczynku dla mieszkańców w parku podworskim.</p>
Beneficjenci przedsięwzięcia	<ul style="list-style-type: none"> - mieszkańcy miejscowości Targowiska; - odbiorcy oferty Gminnej Biblioteki Publicznej; - lokalni twórcy ludowi i artyści; - organizacje pozarządowe; - turyści;
Szacunkowe ramy finansowe	1 000 000,00 zł
Okres realizacji	III kwartał 2018 – II kwartał 2019
Potencjalne źródła finansowania	<p>Regionalny Program Operacyjny dla Województwa Podkarpackiego na lata 2014-2020. Priorytet VI, Działanie 6.3. Rewitalizacja przestrzeni regionalnej – nabór dla MOF.</p> <p>Budżet gminy Miejsce Piastowe.</p>
Rezultaty	Liczba uczestników imprez organizowanych w zrewitalizowanym parku – 2500 osób.
Sposób oceny i miary	Rejestr uczestników wydarzeń rekreacyjnych i kulturalnych.

Źródło: Opracowanie własne na podstawie karty przedsięwzięcia

Tabela 35. Przedsięwzięcie rewitalizacyjne nr 3

Tytuł	Budowa wieży widokowej wraz z infrastrukturą turystyczną na terenie leśnym w Targowiskach
Lokalizacja	Teren lasu w Targowiskach
Podmiot realizujący	Gmina Miejsce Piastowe
Potencjalni partnerzy	Lasy Państwowe Nadleśnictwo Dukla
Powiązanie z problemami	<p>W sferze społecznej przedsięwzięcie przyczyni się do rozwiązania następujących problemów:</p> <ul style="list-style-type: none"> – ubóstwo części rodzin; – duża liczba korzystających z zasiłków. <p>W sferze gospodarczej przedsięwzięcie przyczyni się do rozwiązania następujących problemów:</p> <ul style="list-style-type: none"> – zbyt słabo rozwinięty handel i usługi/brak handlu, usług w małych miejscowościach;



Tytuł	Budowa wieży widokowej wraz z infrastrukturą turystyczną na terenie leśnym w Targowiskach
	<ul style="list-style-type: none"> - niski poziom zatrudnienia w lokalnych firmach; - zbyt mało miejsc noclegowych i lokali gastronomicznych; - niski standard/jakość oferowanych usług gastronomicznych; - zbyt mało atrakcji turystycznych. <p>W sferze środowiskowej przedsięwzięcie przyczyni się do rozwiązania następujących problemów:</p> <ul style="list-style-type: none"> - słabe wykorzystanie walorów przyrodniczych w edukacji, rekreacji i turystyce.
Opis przedsięwzięcia	<p>Obszar Targowisk jest terenem zróżnicowanym, oprócz pól uprawnych, terenów zabudowy wiejskiej, suchego jeziora i kompleksu podworskiego występuje tu również niewielki teren leśny. Las w Targowiskach to miejsce lubiane przez mieszkańców, często odwiedzane podczas spacerów, czy przejażdżek rowerowych. Właścicielem tego terenu są Lasy Państwowe.</p> <p>Projekt zakłada wybudowanie wieży widokowej wraz z infrastrukturą turystyczną na terenie kompleksu leśnego w Targowiskach. Zaprojektowano wieżę widokową o wys. 25 m. nawiązującą architektonicznie do lokalnych walorów środowiskowych i kulturowych. Budowa wieży ma na celu lepsze wyeksponowanie okolicznych atrakcji. Oprócz budowy wieży zaplanowano również budowę i oznakowanie ścieżek dydaktycznych, stworzenie miejsc do odpoczynku wyposażonych w wiatę do grillowania, ławki, kosze i miejsca postojowe.</p> <p>Działania te pozwolą na:</p> <ul style="list-style-type: none"> - rozwój i promocję turystyki przyrodniczej, - ochronę i rozsądne wykorzystanie lokalnego dziedzictwa przyrodniczego, - poszerzenie oferty edukacyjnej dla uczniów okolicznych szkół, - skuteczne i zrównoważone wykorzystanie dziedzictwa przyrodniczego celem podniesienia poziomu atrakcyjności obszaru Targowisk, - rozbudowę i podniesienie standardu lokalnej infrastruktury turystycznej. <p>Celem projektu jest poprawa atrakcyjności turystycznej i rekreacyjnej terenów leśnych w Targowiskach.</p>
Beneficjenci przedsięwzięcia	<ul style="list-style-type: none"> - mieszkańcy miejscowości Targowiska; - lokalni przedsiębiorcy (handle i usług gastronomiczne); - turyści;
Szacunkowe ramy finansowe	2 500 000,00 zł
Okres realizacji	II-IV kwartał 2020
Potencjalne źródła finansowania	<p>Budżet gminy.</p> <p>Poddziałanie 19.2. „Wsparcie na wdrażanie operacji w ramach strategii rozwoju lokalnego kierowanego przez społeczność” objętego Programem Rozwoju Obszarów Wiejskich na lata 2014-2020 w zakresie Rozwoju infrastruktury turystycznej i/lub rekreacyjnej i/lub kulturalnej.</p>
Rezultaty	Liczba użytkowników w pierwszym roku od zakończenia realizacji projektu – 1500 osób.
Sposób oceny i miary	Raport na podstawie monitoringu wizyjnego oraz rejestru nadleśnictwa.

Źródło: Opracowanie własne na podstawie karty przedsięwzięcia



Tabela 36. Przedsięwzięcie rewitalizacyjne nr 4

Tytuł	Turystyczny projekt młodzieżowy
Lokalizacja	Teren miejscowości Targowiska: obszar leśny, park dworski, kościół, dwór, okoliczne wzniesienia oraz pomieszczenie udostępnione dla organizacji pozarządowych w zrewitalizowanym obiekcie po dworcu kolejowym.
Podmiot realizujący	Towarzystwo Przyjaciół Targowisk
Potencjalni partnerzy	-
Powiązanie z problemami	<p>W gminie Miejsce Piastowe mieszka obecnie 1096 osób w wieku od 13 do 19 lat. Samorząd prowadzi siedem placówek: Zespół Szkół Publicznych w Miejscu Piastowym, cztery szkoły podstawowe z oddziałami przedszkolnymi oraz dwie szkoły podstawowe z punktami przedszkolnymi. Gmina jest organem prowadzącym dla Publicznego Gimnazjum w ZSP w Miejscu Piastowym. Obecnie w szkole tej, w 5 oddziałach, uczy się 99 osób. Działają również 3 gimnazja społeczne o uprawnieniach szkoły publicznej: w Rogach (5 oddziałów – 84 uczniów), Targowiskach (5 oddz. – 93 uczniów) oraz w Miejscu Piastowym (3 oddz. – 53 uczniów). Łącznie w gimnazjach na terenie gminy uczy się obecnie 329 uczniów. Na terenie gminy funkcjonują szkoły ponadgimnazjalne prowadzone przez zgromadzenie księży michalitów: zespół szkół oraz Liceum Ogólnokształcące przy Niższym Seminarium Duchownym w Miejscu Piastowym.</p> <p>Gmina obejmuje tereny wiejskie i sąsiaduje z Krosnem. Tu w przeważającej części (ponad 90%) trafiają absolwenci z terenu gminy celem podjęcia dalszej nauki, gdzie konfrontują z rówieśnikami z miasta. Konfrontacja ta wypada niekorzystnie dla nich i może budzić frustracje. Wynika to z istotnych różnic pomiędzy poziomem życia mieszkańców tych obszarów (niższy poziom dochodów), a także w dostępie do zajęć pozalekcyjnych dla uczniów. Badana grupa młodzieży w 70% mieszka w domach jednorodzinnych, 47% z babcią lub dziadkiem, 82% ma rodzeństwo. Jeśli chodzi o warunki materialne to: 63% badanych posiada swój pokój, w 72% rodzin jest samochód a w 89% komputer.</p> <p>Największym problemem młodych ludzi w gminie Miejsce Piastowe jest brak ciekawych, zorganizowanych form spędzania czasu wolnego. Stwierdziliśmy to na podstawie badań z dwóch, niezależnych od siebie źródeł: ankiety w ramach Strategii Rozwiązywania Problemów Społecznych Gminy Miejsce Piastowe na lata 2015-2021 oraz ankiety własnej przeprowadzonej wśród grupy młodzieży.</p> <p>Na podstawie przeprowadzonej ankiety na potrzeby opracowania Strategii Rozwiązywania Problemów Społecznych Gminy Miejsce Piastowe na lata 2015-2021, stwierdzono, że za najważniejsze problemy dotyczące gminę Miejsce Piastowe wśród dzieci i młodzieży są – alkohol i papierosy (25%) oraz brak zorganizowanych form spędzania wolnego czasu (22%). W dalszej kolejności są to: chuligaństwo (28 głosów), brak pozytywnych wzorców i autorytetów (27 głosów), przemoc ze strony rodziców i narkotyki (po 4 głosy).</p> <p>Wyniki ankiety, przeprowadzonej przez nas, wśród 218 uczniów z terenu gminy Miejsce Piastowe, dały odpowiedź na pytanie: jakie są największe problemy, które trapią mieszkańców gminy? 36% badanych odpowiedziało, że</p>



	<p>jest to brak ciekawych form spędzania wolnego czasu dla młodzieży, 10% za największy problem uznało brak rozrywek, po 3 osoby uznały, że są to: bezrobocie, bieda, brak ośrodków sportowych, 2 osoby uznały, że są to uzależnienia, po jednej, że jest to: nuda, zaśmiecanie gminy, wysokie podatki.</p> <p>Projekt w pełni odpowiada zapotrzebowaniu społeczeństwa na organizację ciekawych form spędzania wolnego czasu oraz na potrzebę działania razem z rówieśnikami. Dotychczas największą barierą w realizacji tych potrzeb była mała pewność siebie młodych ludzi oraz brak motywacji do działania ze strony dorosłych. Projekt poprzez zaplanowane inicjatywy stwarza możliwość ciekawych form spędzenia wolnego czasu, a swoboda samodzielnego podejmowania decyzji i planowania działań daje okazję do twórczej pracy z rówieśnikami.</p>
<p>Opis przedsięwzięcia</p>	<ol style="list-style-type: none"> 1. Rekrutacja – rozpoczęcie projektu. Spotkanie ma na celu lepsze poznanie się uczestników projektu, opracowanie dokładnych pomysłów na działanie. Pierwszy raz na początku projektu. Miejsce: imnazjum w Targowiskach. Spotkanie zainicjuje osoba pełniąca funkcje koordynatora projektu, która ma jedynie pomagać młodym w zaplanowaniu działań. Stosowane będą aktywizujące metody pracy m.in: technika burzy mózgów, gry i zabawy, metoda kuli śnieżnej, drzewko decyzyjne. Uczestnicy nuczają się jak pracować w grupie, jak dochodzić do wspólnych decyzji, za które będą odpowiedzialni. To działanie pozwoli młodzieży odkryć w sobie umiejętność planowania, która będzie niezbędna przez cały okres trwania projektu. 2. Spotkania szkoleniowe. Aby wyruszyć w nieznanie i odkrywać nowe terytorium trzeba najpierw nauczyć się być odpowiedzialnym za siebie i innych. W tym celu zorganizowane zostaną 4 spotkania w pomieszczeniach szkoły. 2 spotkania pn. „Palcem po mapie” – nauka organizowania wycieczek, czytania map i poruszania się w terenie. Natomiast spotkania „Jak przeżyć w głuszy” służyć będą przekazaniu młodym ludziom informacji na temat bezpieczeństwa w terenie i na szlaku. Projekt pozwoli uczestnikom sprawdzić się w nowych relacjach z ludźmi, będą musieli zjednywać sobie „sprzymierzeńców”, m.in. sponsorów, instytucje czy urzędy. To działanie pozwoli uczestnikom umocnić wiarę we własne siły. 3. Spotkania terenowe w poszukiwaniu atrakcji. Miejsce: teren wsi Targowiska. 6 spotkań przez trzy tygodnie (średnio 2 spotkania w tygodniu). Spotkania mają na celu spojrzenie na swoją miejscowość z innej perspektywy. Pozwolą na wyszukanie miejsc dotąd nieznanych lub w chwili obecnej zapomnianych, takich jak – pomniki przyrody, kapliczki itp. Kolejnym etapem będą ich dokumentacja, opisanie ciekawej historii z nimi związanej oraz naniesienie ich na tworzoną „mapę skarbów”. Dzięki realizacji tego zadania uczestnicy nauczą się patrzeć na swoją miejscowość w inny niż dotąd sposób, starając się dostrzec wszystko to, co w niej ciekawe – jej walory, kulturę i przyrodę. Młodzi ludzie poznają swoje ograniczenia i będą starali się je przezwyciężyć, zjednywać sobie sprzymierzeńców oraz dobrze planować swoje przyszłe zamierzenia. 4. Organizacja jednego, całonocnego rajdu terenowego oraz dwudniowego obozu leśnego. Miejsce: rajd – Beskid Niski, okolice Dukli lub Rymanowa, obóz – las targowicki. W realizacji tego zadania młodzież wykorzysta nabyte wcześniej umiejętności planowania wycieczek oraz bezpiecznego poruszania się w terenie. Obozy mają na celu „przetestowanie” w praktyce nabytych już umiejętności oraz zaplanowanie zorganizowanie ciekawych form spędzania czasu wolnego.



	<p>5. Stworzenie wirtualnej mapy (zajęcia raz w tygodniu przez 5 tygodni). W ramach projektu powstanie wirtualna mapa po Targowiskach, na której uczestnicy projektu zaznaczą ciekawe i tajemnicze miejsca w swojej miejscowości. W tym celu zakupiona zostanie strona internetowa domena oraz szablon strony internetowej, który umożliwi samodzielne jej redagowanie przez uczestników projektu. Odwiedzający stronę za jej pośrednictwem będą mogli wybrać pojedynczą atrakcję lub skorzystać z gotowych propozycji wycieczek po miejscowości.</p> <p>6. Podsumowanie projektu. Na zorganizowaną przez młodzież imprezę zaproszeni zostaną – rodzice, nauczyciele itp. Będzie to święto, na którym młodzież zaprezentuje efekty swojej pracy – zaprosi na wyprawę wokół Targowisk, w trakcie której uczestnicy przejdą opracowaną trasę. Zaproszeni goście otrzymają mapę w wersji papierowej, która na ten dzień zostanie specjalnie wydrukowana. Będzie to okazja do podsumowania przedsięwzięcia oraz do wypracowania pomysłów na nowe inicjatywy.</p> <p>Projekt pozwoli na podniesienie umiejętności w zakresie planowania samodzielnych działań przez młodzież, a co za tym idzie, umocnienie ich wiary we własne siły. 20 osobowa grupa młodzieży z Targowisk postanowiła potraktować swoją miejscowość jako temat wiodący i odkryć ją jak tytułową wyspę skarbów. Zagrody w tej miejscowości są ustawione zwarcie w krąg wokół środkowego placu, na którym kiedyś znajdowało się jezioro. Na trasie miejscowości Targowiska napotkamy: tajemniczy las, zabytkowy dwór pełen pamiątek po minionych czasach, historyczny kościół, cmentarz, kapliczki przydrożne, a to wszystko „otulone” pobliskimi wzniesieniami Beskidu Niskiego. Uczestnicy poprzez wykorzystanie lokalnych zasobów (materialnych oraz osobowych) oraz poprzez kreatywne spojrzenie na swoje najbliższe środowisko przeprowadzą szereg działań. Będą to: nauka poruszania się w terenie, czytania map, zajęcia terenowe odkrywające i dokumentujące lokalne atrakcje, organizacja rajdu, leśny obóz. Te wszystkie działania doprowadzą do powstania interaktywnej mapy przygody i atrakcji Targowisk. Uczestnicy, na zakończenie projektu oprowadzą po tak przygotowanej trasie rodziców, przyjaciół i nauczycieli. Działania będą miały formę warsztatów, spotkań, zajęć terenowych, rajdu, obozu, których efektem będzie stworzenie interaktywnej mapy/strony internetowej, która stanie się innowacyjnym produktem turystycznym.</p> <p>Cel projektu:</p> <ul style="list-style-type: none"> ✓ Aktywizacja i integracja młodzieży.
<p>Beneficjenci przedsięwzięcia</p>	<p>Młodzież w wieku od 13 do 19 lat zamieszkująca obszar Targowisk.</p>
<p>Szacunkowe ramy finansowe</p>	<p>12 400,00 zł</p>
<p>Okres realizacji</p>	<p>III kwartał 2017 roku</p>
<p>Potencjalne źródła finansowania</p>	<p>GRANT w ramach poddziałania 19.2. „Wsparcie na wdrażanie operacji w ramach strategii rozwoju lokalnego kierowanego przez społeczność” objętego Programem Rozwoju Obszarów Wiejskich na Lata 2014-2020r.</p> <p>Budżet gminy.</p>



	Budżet Towarzystwa Przyjaciół Targowisk
Rezultaty	<p>W wyniku realizacji projektu zostaną osiągnięta następujące produkty:</p> <ul style="list-style-type: none"> ✓ interaktywna mapa stworzona na stronie internetowej, ✓ 200 sztuk mapy w wersji papierowej, ✓ 4 spotkania szkoleniowe, ✓ 6 spotkań terenowych, ✓ 1 rajd terenowy, ✓ 1 dwudniowy obóz leśny, ✓ impreza podsumowująca. <p>Rezultat: Liczba uczestników projektu – 120 osób.</p>
Sposób oceny i miary	Listy obecności, programy zajęć, zdjęcia, relacje z przeprowadzonych działań, ankiety przed i po realizacji przedsięwzięcia, protokoły odbioru usług i dostaw.

Źródło: Opracowanie własne na podstawie karty przedsięwzięcia

Tabela 37. Przedsięwzięcie rewitalizacyjne nr 5

Tytuł	Aktywizacja zawodowa osób wykluczonych szansą na powrót i godne życie
Lokalizacja	Targowiska – pomieszczenie udostępnione dla organizacji pozarządowych oraz sale filii Gminnej Biblioteki Publicznej w zrewitalizowanym obiekcie po dworcu kolejowym.
Podmiot realizujący	Gmina Miejsce Piastowe
Potencjalni partnerzy	Powiatowy Urząd Pracy w Krośnie
Powiązanie z problemami	<p>W sferze społecznej przedsięwzięcie przyczyni się do rozwiązania następujących problemów:</p> <ul style="list-style-type: none"> – bierność zawodowa części osób bezrobotnych; – ubóstwo części rodzin; – duża liczba korzystających z zasiłków; – wykorzystywanie/nadużywanie pomocy społecznej i świadczeń dla rodziny. <p>W sferze gospodarczej przedsięwzięcie przyczyni się do rozwiązania następujących problemów:</p> <ul style="list-style-type: none"> – niska przedsiębiorczość mieszkańców; – zbyt słabo rozwinięty handel i usługi/brak handlu, usług; – niski poziom zatrudnienia w lokalnych firmach; – zbyt mało miejsc noclegowych i lokali gastronomicznych; – niski standard/jakość oferowanych usług gastronomicznych.
Opis przedsięwzięcia	Ważnym problemem na obszarze rewitalizacji jest duża liczba osób zagrożonych wykluczeniem społecznym. Na wykluczenie społeczne narażone są przede wszystkim osoby korzystające z pomocy społecznej, osoby w trudnej sytuacji materialnej czy osoby bezrobotne. Przedsięwzięcie zakłada wsparcie osób zagrożonych wykluczeniem społecznym, które będzie się odbywało poprzez:



Tytuł	Aktywizacja zawodowa osób wykluczonych szansą na powrót i godne życie
	<ul style="list-style-type: none"> – organizację spotkań i szkoleń dla wykluczonych osób ze wskazaniem kierunku powrotu na rynek pracy, w tym rozwijanie własnych umiejętności oraz przekazywanie tych umiejętności osobom bezrobotnym; – prowadzenie spotkań z udziałem wykwalifikowanych osób np.: <ul style="list-style-type: none"> · psycholog; · które zwalczyły problem bezrobocia; · które zwalczyły problem alkoholizmu; – prowadzenie spotkań z udziałem przedsiębiorców poszukujących pracowników; – organizacja staży i praktyk zawodowych. <p>Cele projektu:</p> <ul style="list-style-type: none"> ✓ Aktywizacja zawodowa mieszkańców – zwiększona przedsiębiorczość mieszkańców; ✓ Wzrost przedsiębiorczości wśród mieszkańców.
Beneficjenci przedsięwzięcia	<p>Mieszkańcy Targowisk – osoby bezrobotne, bierne zawodowo oraz poszukujące pracy, w wieku powyżej 29 lat, należące do jednej z grup:</p> <ul style="list-style-type: none"> ✓ osoby od 50 roku życia, ✓ osoby długotrwale bezrobotne.
Szacunkowe ramy finansowe	140 000,00 zł
Okres realizacji	I-IV kwartał 2019
Potencjalne źródła finansowania	Działanie 7.1. – Poprawa sytuacji osób bezrobotnych na rynku pracy – projekty konkursowe. Regionalny Program Operacyjny dla Województwa Podkarpackiego na lata 2014-2020. Budżet gminy.
Rezultaty	<ul style="list-style-type: none"> – Liczba zorganizowanych spotkań; – Liczba zorganizowanych szkoleń; – Liczba zorganizowanych staży i praktyk; – Liczba uczestników projektu; – Liczba osób długotrwale bezrobotnych objętych wsparciem; – Liczba osób w wieku 50 lat i więcej objętych wsparciem.
Sposób oceny i miary	<ul style="list-style-type: none"> – Listy obecności; – Umowy o staże i praktyki

Źródło: Opracowanie własne na podstawie karty przedsięwzięcia

Tabela 38. Przedsięwzięcie rewitalizacyjne nr 6

Tytuł	Wszyscy jesteśmy potrzebni sobie – sąsiedzkie formy samopomocy
Lokalizacja	Targowiska – pomieszczenie udostępnione dla organizacji pozarządowych oraz sale filii Gminnej Biblioteki Publicznej w zrewitalizowanym obiekcie po dworcu kolejowym.
Podmiot realizujący	Gmina Miejsce Piastowe
Potencjalni partnerzy	Gminny Ośrodek Pomocy Społecznej
Powiązanie z problemami	<p>W sferze społecznej przedsięwzięcie przyczyni się do rozwiązania następujących problemów:</p> <ul style="list-style-type: none"> – starzejące się społeczeństwo; – brak/zbyt mało postaw społeczeństwa obywatelskiego – niewystarczająca aktywność społeczna, niechęć do działalności społecznej, zbyt mało członków organizacji pozarządowych;



Tytuł	Wszyscy jesteśmy potrzebni sobie – sąsiedzkie formy samopomocy
	<ul style="list-style-type: none"> – postawy roszczeniowe części mieszkańców; – ubóstwo części rodzin; – duża liczba korzystających z zasiłków. <p>Cele projektu:</p> <ul style="list-style-type: none"> – Aktywizacja społeczna i kulturalna mieszkańców – Zapewniona opieka dla seniorów
Opis przedsięwzięcia	Realizacja przedsięwzięcia pozwoli na: zmianę postaw społecznych, integrację mieszkańców przedstawicieli różnych pokoleń, podniesienie aktywności seniorów, zapobieganie wykluczeniom społecznym, poprawę jakości życia, wymianę doświadczeń. W ramach projektu organizowana będzie pomoc osób młodych, członków lokalnych organizacji poarządowych dla seniorów w życiu codziennym (np. zakupy, sprząatanie). Wśród seniorów natomiast będą tworzone grupy opiekunów dla małych dzieci – opieka będzie sprawowana z wykorzystaniem miejsc rekreacji na terenie pokolejowym oraz w samej filii biblioteki i lokalnej galerii.
Beneficjenci przedsięwzięcia	Mieszkańcy Targowisk: <ul style="list-style-type: none"> – seniorzy; – młodzież; – młode rodziny.
Szacunkowe ramy finansowe	150 000,00 zł
Okres realizacji	IV kwartał 2018 – III kwartał 2019
Potencjalne źródła finansowania	Działanie 8.3 Zwiększenie dostępu do usług społecznych i zdrowotnych. Regionalny Program Operacyjny dla Województwa Podkarpackiego na lata 2014-2020. Budżet gminy.
Rezultaty	<ul style="list-style-type: none"> – Liczba osób objętych programem zajęć; – Liczba utworzonych nieformalnych grup.
Sposób oceny i miary	Listy obecności

Źródło: Opracowanie własne na podstawie karty przedsięwzięcia

Tabela 39 Przedsięwzięcie rewitalizacyjne nr 7

Tytuł	Biblioteka Seniorom
Lokalizacja	Targowiska – pomieszczenie udostępnione dla organizacji pozarządowych oraz sale filii Gminnej Biblioteki Publicznej w zrewitalizowanym obiekcie po dworcu kolejowym.
Podmiot realizujący	Gmina Miejsce Piastowe
Potencjalni partnerzy	Gminny Ośrodek Kultury
Powiązanie z problemami	<ul style="list-style-type: none"> – starzejące się społeczeństwo; – niedostateczny dostęp do obiektów i wydarzeń z obszaru kultury.
Opis przedsięwzięcia	<p>W ramach projektów będą realizowane:</p> <ul style="list-style-type: none"> ✓ Prezentacje propozycji książek i audiobooków dla seniorów; ✓ Spotkania z książką i autorami. <p>Cele projektu:</p> <ul style="list-style-type: none"> – Aktywizacja społeczna i kulturalna mieszkańców; – Zapewniona opieka dla seniorów;
Beneficjenci przedsięwzięcia	Mieszkańcy Targowisk: <ul style="list-style-type: none"> – seniorzy



Tytuł	Biblioteka Seniorom
Szacunkowe ramy finansowe	30 000,00 zł
Okres realizacji	III-IV kwartał 2021
Potencjalne źródła finansowania	GRANT w ramach poddziałania 19.2. „Wsparcie na wdrażanie operacji w ramach strategii rozwoju lokalnego kierowanego przez społeczność” objętego Programem Rozwoju Obszarów Wiejskich na lata 2014-2020 w zakresie. Budżet gminy.
Rezultaty	– Liczba osób objętych programem zajęć
Sposób oceny i miary	Listy obecności

Źródło: Opracowanie własne na podstawie karty przedsięwzięcia

Przedstawione powyżej przedsięwzięcia zostały ocenione merytorycznie i przyjęte jako spójny i powiązany pakiet przedsięwzięć podstawowych (bez wyodrębnienia przedsięwzięć uzupełniających).

Przedsięwzięcia infrastrukturalne finansowane z EFRR są komplementarne z priorytetami inwestycyjnymi EFS i powiązane z realizacją celów w zakresie włączenia społecznego i walki z ubóstwem, a także przyczyniają się do zwiększenia możliwości znalezienia zatrudnienia.

V.2. OPIS PLANOWANYCH UZUPEŁNIAJĄCYCH PRZEDSIĘWZIĘĆ REWITALIZACYJNYCH

Poza przedsięwzięciami głównymi planowana jest również realizacja przedsięwzięć uzupełniających. W ich realizacji zostanie uwzględniony szeroki aspekt partnerstwa z innymi podmiotami. Na etapie LPR nie są znane ich ramy finansowe oraz zakres organizacyjno-techniczny. Głównym założeniem przedsięwzięć uzupełniających będzie aktywizacja mieszkańców w aspektach społecznych, kulturalnych i ekonomicznych, m.in. poprzez działania w sferze przestrzenno-funkcjonalnej oraz technicznej.

W związku z tym planowana jest:

1. Rozbudowa sieci wodociągowej i kanalizacji sanitarnej w Targowiskach;
2. Budowa stadionu wraz z funkcjonalnym zagospodarowaniem otoczenia w Targowiskach;
3. Udostępnienie tzw. suchego jeziora w Targowiskach;
4. Budowa nowoczesnego obiektu Gminnego Ośrodka Kultury.

VI. MECHANIZMY INTEGROWANIA DZIAŁAŃ ORAZ PRZEDSIĘWZIĘĆ REWITALIZACYJNYCH

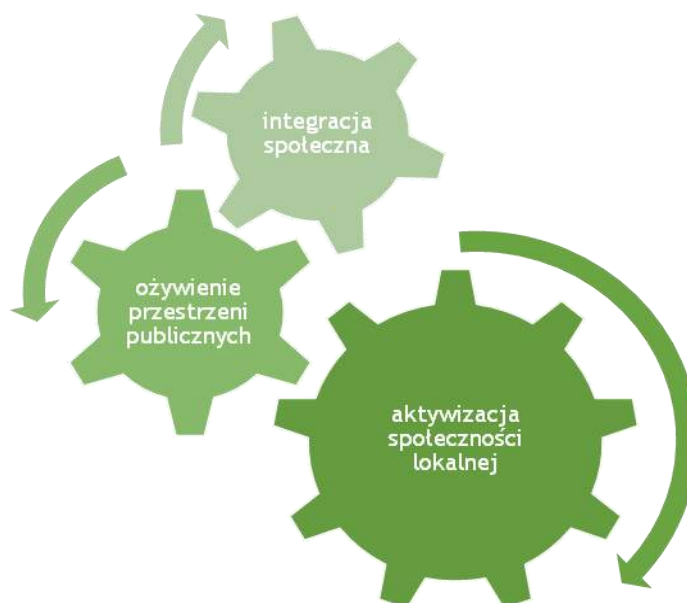
Niezwykle ważnym aspektem rewitalizacji jest zaplanowanie mechanizmów integrowania działań oraz przedsięwzięć. Wdrożenie tego elementu będzie opierało się o następujące zasady:

- Kompleksowości,
- Komplementarności przestrzennej,
- Komplementarności problemowej,
- Komplementarności międzyokresowej,
- Komplementarności proceduralno-instytucjonalnej,



- Komplementarności źródeł finansowania,
- Koncentracji.

Rysunek 21. Schemat integrowania działań rewitalizacyjnych



1. Zasada kompleksowości – oznacza, że w programie rewitalizacji działania ujęte są w sposób kompleksowy nie pomijający aspektu społecznego, gospodarczego i przestrzennego (w tym również infrastrukturalnego, środowiskowego i kulturowego) związanego zarówno z danym obszarem, jak i jego otoczeniem. Program złożony jest z różnorodnych przedsięwzięć mających w założeniu przyczynić się do kompleksowej interwencji na rzecz obszaru zdegradowanego. Program wyklucza realizację indywidualnych inwestycji nieskutkujących zmianami strukturalnymi w obszarze rewitalizacji.
2. Zasada komplementarności przestrzennej – polega na uwzględnieniu przy realizacji przedsięwzięć rewitalizacyjnych ciągłości przestrzeni i relacji przestrzennych, łączących obszary rewitalizacji z pozostałymi częściami gminy. Istotne jest traktowanie przestrzeni jako całości i zapobieganie realizacji projektów w sposób punktowy. Efekty działań rewitalizacyjnych powinny również pozytywnie wpływać na całe otoczenie, a w konsekwencji na całą gminę.

Zaplanowane przedsięwzięcia rewitalizacyjne będą realizowane na obszarze rewitalizacji i charakteryzują się komplementarnością przestrzenną. Planowane działania mają przede wszystkim wymiar społeczny. Zostały one wypracowane w odpowiedzi na zdiagnozowane problemy. Planowane działania będą oddziaływały na cały obszar rewitalizacji. Wszystkie działania będą prowadzone w taki sposób, aby niwelować zjawiska kryzysowe, a nie przenosić je w inne miejsca, czy też doprowadzać do niepożądanych efektów takich jak segregacja społeczna czy wykluczenie.

3. Zasada komplementarności problemowej – polega na konieczności realizacji przedsięwzięć rewitalizacyjnych, które się wzajemnie dopełniają pomiędzy różnymi sferami tematycznymi. Dodatkowo zasada ta wyraża się tym, że poszczególne przedsięwzięcia wpisują się w kierunki działań przewidziane do rewitalizacji, a co za tym idzie również w cele operacyjne i strategiczne. W związku z tym, że cele przypisane są bezpośrednio do podsystemów, część projektów wpisuje



się w więcej niż jeden cel. Wzajemne dopełnianie się przedsięwzięć oraz powiązanie ich z celami tematycznymi zapobiega zjawisku fragmentaryzacji, a sam program będzie oddziaływał na obszar rewitalizacji w sposób kompleksowy, zaś przyczyny zjawisk kryzysowych będą traktowane całościowo.

Tabela 40 Komplementarność projektów rewitalizacyjnych z celami LPR

Przedsięwzięcie	Cel strategiczny	Cel operacyjny
Rewitalizacja zabytkowego obiektu podworcowego wraz z jego otoczeniem w Targowiskach	1. Aktywna społecznie i zawodowo społeczność Targowisk	1.1. Aktywizacja społeczna i kulturalna mieszkańców
	2. Wykorzystany potencjał techniczny	2.1. Zagospodarowanie niewykorzystanych obiektów na cele społeczne, kulturalne i gospodarcze.
Rewitalizacja parku podworskiego w Targowiskach	1. Aktywna społecznie i zawodowo społeczność Targowisk	1.1. Aktywizacja społeczna i kulturalna mieszkańców
	2. Funkcjonalne i bezpieczne przestrzenie publiczne	2.2. Zagospodarowane przestrzenie do prowadzenia działań związanych z zagospodarowaniem wolnego czasu mieszkańców
Budowa wieży widokowej wraz z infrastrukturą turystyczną na terenie leśnym w Targowiskach	2. Funkcjonalne i bezpieczne przestrzenie publiczne	2.2. Zagospodarowane przestrzenie do prowadzenia działań związanych z zagospodarowaniem wolnego czasu mieszkańców
	3. Wzrost aktywności gospodarczej	3.2. Wzrost przedsiębiorczości wśród mieszkańców
Turystyczny projekt młodzieżowy	1. Aktywna społecznie i zawodowo społeczność Targowisk	1.3. Aktywizacja i integracja młodzieży
Aktywizacja zawodowa osób wykluczonych szansą na powrót i godne życie	1. Aktywna społecznie i zawodowo społeczność Targowisk	1.1. Aktywizacja zawodowa mieszkańców – zwiększona przedsiębiorczość mieszkańców
Wszyscy jesteśmy potrzebni sobie – sąsiedzkie formy samopomocy	1. Aktywna społecznie i zawodowo społeczność Targowisk	1.1. Aktywizacja społeczna i kulturalna mieszkańców 1.3. Aktywizacja i integracja młodzieży 1.4. Zapewniona opieka dla seniorów
Biblioteka seniorom	1. Aktywna społecznie i zawodowo społeczność Targowisk	1.1. Aktywizacja społeczna i kulturalna mieszkańców 1.4. Zapewniona opieka dla seniorów

Źródło: Opracowanie własne

4. Zasada komplementarności międzyokresowej – polega na ocenie działań rewitalizacyjnych zrealizowanych w latach 2007-2013 oraz na zachowaniu ciągłości programowej. Wybrane do



realizacji działania, chociaż nowe, w pewnej mierze stanowią już podjęte działania i inicjatywy we wcześniejszym okresie.

5. Zasada komplementarności proceduralno-instytucjonalnej – oznacza konieczność zaprojektowania systemu zarządzania programem rewitalizacji, który pozwoli na efektywne współdziałanie na jego rzecz różnych instytucji oraz wzajemne uzupełnianie się i spójność procedur.

Zasada ta została spełniona poprzez zaprojektowanie kompleksowego systemu zarządzania LPR. Struktura zarządzania LPR składać się będzie z następujących komórek – wójt gminy, zespół ds. rewitalizacji. Szczegółowy opis struktury zarządzania realizacją LPR przedstawiony został w kolejnym rozdziale IX.

6. Zasada komplementarności źródeł finansowania oznacza, że przedsięwzięcia rewitalizacyjne są komplementarne po kącie źródeł finansowania. Planowane do realizacji przedsięwzięcia uwzględniają ich finansowanie z różnych źródeł wzajemnie się dopełniających. Uwzględnione jest finansowanie ze źródeł publicznych (krajowych, unijnych, środków własnych) oraz prywatnych bez ryzyka podwójnego finansowania.

Przedsięwzięcia infrastrukturalne finansowane z EFRR są komplementarne z priorytetami inwestycyjnymi EFS i powiązane z realizacją celów w zakresie włączenia społecznego i walki z ubóstwem, a także przyczyniają się do zwiększenia możliwości znalezienia zatrudnienia.

7. Zasada koncentracji – oznacza prowadzenie działań rewitalizacyjnych na terenach o istotnym znaczeniu dla rozwoju gminy, obejmujących całość lub część obszaru zdegradowanego w miejscach szczególnej koncentracji negatywnych zjawisk.

Wszystkie planowane działania rewitalizacyjne zlokalizowane są na obszarze rewitalizacji i są kierowane do grup szczególnie narażonych na działanie zjawisk kryzysowych. Działania te są skoncentrowane terytorialnie.



VII. INDYKATYWNE RAMY FINANSOWE

W procesie wdrażania przedsięwzięć rewitalizacyjnych kluczowa jest dywersyfikacja źródeł finansowania. Finansowanie z różnych źródeł (komplementarność finansowa) sprawia, że realizacja przedsięwzięć rewitalizacyjnych będzie efektywna i bezpieczna (zwiększa szanse na powodzenie i pełną realizację założeń). Dywersyfikacja źródeł finansowania daje możliwość korzystania zarówno z funduszy komercyjnych, jak i niekomercyjnych. Przedsięwzięcia rewitalizacyjne mogą być realizowane przez różnorodne grupy podmiotów tj. przez podmioty z sektora publicznego, prywatnego i pozarządowego.

Do pierwszego rodzaju źródeł finansowania (tj. komercyjnych) zalicza się przede wszystkim kredyty, pożyczki, obligacje komunalne. Ponadto wskazuje się, że niektóre działania mogą być wspierane przez środki własne przedsiębiorstw i innych podmiotów prywatnych i pozarządowych. Na etapie realizacji zapisów LPR bardzo istotna jest współpraca różnych podmiotów gwarantująca powodzenie wdrażanych projektów/przedsięwzięć rewitalizacyjnych.

Wspomniany drugi rodzaj obejmuje źródła niekomercyjne. Wśród nich największe znaczenie mają środki własne budżetu gminy, fundusze europejskie, środki budżetu państwa. Należy wspomnieć o tym, że fundusze europejskie są wyposażone w dedykowane działania, które można wykorzystać planując i realizując działania rewitalizacyjne.

Poniższa tabela prezentuje przedsięwzięcia rewitalizacyjne wraz z wartością, okresem realizacji oraz źródłami finansowania.



Tabela 41. Udział środków finansowych z różnych źródeł w realizacji poszczególnych przedsięwzięć rewitalizacyjnych

Nazwa przedsięwzięcia	Źródła finansowania	Środki unijne w %			Budżet państwa w %	Środki własne (publiczne lub prywatne) w %	Środki unijne w zł			Budżet państwa w zł	Środki własne (publiczne lub prywatne) w zł
		EFS	EFRR	EFROW			EFS	EFRR	EFROW		
Rewitalizacja zabytkowego obiektu podworcowego wraz z jego otoczeniem w Targowiskach	Regionalny Program Operacyjny dla Województwa Podkarpackiego na lata 2014-2020. Priorytet VI, Działanie 6.3. Rewitalizacja przestrzeni regionalnej – nabór dla MOF. Budżet gminy Miejsce Piastowe.	-	95%	-	-	5%	-	1 900 000,00	-	-	100 000,00
Rewitalizacja parku podworskiego w Targowiskach	Regionalny Program Operacyjny dla Województwa Podkarpackiego na lata 2014-2020. Priorytet VI, Działanie 6.3. Rewitalizacja przestrzeni regionalnej – nabór dla MOF. Budżet gminy Miejsce Piastowe.	-	95%	-	-	5%	-	950 000,00	-	-	150 000,00
Budowa wieży widokowej wraz z infrastrukturą turystyczną na terenie leśnym w Targowiskach	Poddziałanie 19.2. „Wsparcie na wdrażanie operacji w ramach strategii rozwoju lokalnego kierowanego przez społeczność” objętego Programem Rozwoju Obszarów Wiejskich na lata 2014-2020 w zakresie Rozwoju infrastruktury turystycznej i/lub rekreacyjnej i/lub kulturalnej. Budżet gminy Miejsce Piastowe.	-	-	16%	-	84%	-	-	400 000,00	-	2 100 000,00



Nazwa przedsięwzięcia	Źródła finansowania	Środki unijne w %			Budżet państwa w %	Środki własne (publiczne lub prywatne) w %	Środki unijne w zł			Budżet państwa w zł	Środki własne (publiczne lub prywatne) w zł
		EFS	EFR R	EFRROW			EFS	EFRR	EFRROW		
Turystyczny projekt młodzieżowy	GRANT w ramach poddziałania 19.2. „Wsparcie na wdrażanie operacji w ramach strategii rozwoju lokalnego kierowanego przez społeczność” objętego Programem Rozwoju Obszarów Wiejskich na lata 2014-2020 w zakresie.	-	-	100%	-	-	-	12 400,00	-	-	
Aktywizacja zawodowa osób wykluczonych szansą na powrót i godne życie	Działanie 7.1. – Poprawa sytuacji osób bezrobotnych na rynku pracy - projekty konkursowe. Regionalny Program Operacyjny dla Województwa Podkarpackiego na lata 2014-2020. Budżet gminy Miejsce Piastowe.	85%	-	-	-	15%	119 000,00	-	-	-	21 000,00
Wszyscy jesteśmy potrzebni sobie – sąsiedzkie formy samopomocy	Działanie 8.3 Zwiększenie dostępu do usług społecznych i zdrowotnych. Regionalny Program Operacyjny dla Województwa Podkarpackiego na lata 2014-2020. Budżet gminy Miejsce Piastowe.	85%	-	-	-	15%	127 500,00	-	-	-	22 500,00
Biblioteka seniorom	GRANT w ramach poddziałania 19.2. „Wsparcie na wdrażanie operacji w ramach strategii rozwoju lokalnego	-	-	100%	-	-	-	30 000,00	-	-	



Nazwa przedsięwzięcia	Źródła finansowania	Środki unijne w %			Budżet państwa w %	Środki własne (publiczne lub prywatne) w %	Środki unijne w zł			Budżet państwa w zł	Środki własne (publiczne lub prywatne) w zł
		EFS	EFRR	EFRRROW			EFS	EFRR	EFRRROW		
	kierowanego przez społeczność" objętego Programem Rozwoju Obszarów Wiejskich na lata 2014-2020 w zakresie. Budżet Gminy Miejsce Piastowe.										
Łącznie		4%	48%	7%	0%	41%	246 500,00	2 850 000,00	442 400,00	0,00	2 393 500,00

Źródło: Opracowanie własne



VIII. MECHANIZMY WŁĄCZENIA MIESZKAŃCÓW, PRZEDSIĘBIORCÓW I INNYCH PODMIOTÓW ORAZ GRUP AKTYWNYCH NA TERENIE GMINY W PROCES REWITALIZACJI

VIII.1. PODSTAWOWE ZAŁOŻENIA PARTYCYPACJI

8.1.1. Podstawowe założenia partycypacji

Ustawa o rewitalizacji³ wyraźnie zaznacza, że przeprowadzanie zarówno prac wstępnych, jak i samej rewitalizacji powinno zachodzić w sposób jawny, przejrzysty, z aktywnym udziałem interesariuszy – poprzez opiniowanie – uczestnictwo w konsultacjach i w pracach nad programem rewitalizacji.

Również „Instrukcja dotycząca przygotowania projektów rewitalizacyjnych w ramach Regionalnego Programu Operacyjnego dla Województwa Podkarpackiego na lata 2014-2020 oraz preferencji dla projektów mających na celu przywrócenia ładu przestrzennego”⁴ podkreśla, że partycypacja społeczna nie powinna ograniczać się jedynie do informacji i konsultacji podejmowanych przez władze lokalne, ale także dążyć do współdecydowania i kontroli obywatelskiej. Wiąże się to z włączaniem obywateli na każdym możliwym stopniu tworzenia programów rewitalizacji i realizacji działań w nich opisanych. Dzięki temu możliwe jest stworzenie efektywnego, bo odpowiadającego na potrzeby i oczekiwania interesariuszy, programu rewitalizacji.

Program rewitalizacji został dopasowany do potrzeb lokalnej społeczności dzięki przeprowadzeniu pogłębionej diagnozy, która uwzględniała perspektywy różnych grup wiekowych, a także dzięki przeprowadzonym warsztatom. Część projekcyjna programu opracowywana była w dużej mierze przez interesariuszy, co skutkowało będzie pozytywnym nastawieniem do działań realizowanych w ramach poszczególnych projektów. Aktywny udział różnych grup interesariuszy przewiduje się także w etapach wdrażania i monitorowania Lokalnego Programu Rewitalizacji. W przyszłości partycypacja będzie miała charakter kontroli obywatelskiej.

8.1.2. Główne zasady partycypacji w ramach projektu

Podczas opracowywania Lokalnego Programu Rewitalizacji przyjęto następujące zasady dotyczące organizacji i przebiegu partycypacji społecznej:

1. Zaangażowanie społeczności przez cały czas trwania projektu,
2. Włączenie w proces rewitalizacji różnych grup interesariuszy,
3. Równouprawnienie wszystkich uczestników konsultacji,
4. Dwustronny przepływ informacji – koncentracja na dojrzałych formach partycypacji (współdecydowanie i kontrola obywatelska),
5. Wieloaspektowość partycypacji,
6. Jawność przebiegu partycypacji oraz jej efektów,
7. Responsywność i dopasowanie form oraz treści partycypacji do potrzeb interesariuszy.

8.1.3. Główne zasady partycypacji w ramach projektu

³ Ustawa z dnia 9 października 2015 r. o rewitalizacji (Dz. U. poz. 1777)

⁴ Instrukcja dotycząca przygotowania projektów rewitalizacyjnych w ramach Regionalnego Programu Operacyjnego dla Województwa Podkarpackiego na lata 2014-2020 oraz preferencji dla projektów mających na celu przywrócenia ładu przestrzennego, Wersja 1.2, Urząd Marszałkowski Województwa Podkarpackiego w Warszawie, Warszawa 2016





Wieloaspektowość procesu rewitalizacji rodzi potrzebę aktywnego udziału wszystkich grup interesariuszy w jego planowaniu. Co do obszaru rewitalizacji różne osoby i podmioty mają różne potrzeby, preferencje, różne oczekiwania i punkty widzenia. Zaplanowano organizację prac nad Lokalnym Programem Rewitalizacji w sposób umożliwiający aktywne włączenie się grup interesariuszy:

- różnych grup mieszkańców (rodziny z dziećmi, młodzież, seniorzy, osoby zagrożone wykluczeniem społecznym),
- przedstawiciele jednostek samorządu terytorialnego i ich jednostek organizacyjnych (m.in. szkół i przedszkoli, ZGRP, GOPS),
- przedsiębiorców i pracodawców,
- działacze organizacji pozarządowych (w tym działających w sferze kultury, sportu oraz działających na rzecz dziedzictwa historycznego i tradycji lokalnych),
- przedstawiciele kościołów i związków wyznaniowych.

Szczególną uwagę przywiązywać się będzie do aktywnego udziału bezpośrednich odbiorców działań na obszarze rewitalizacji, a więc mieszkańców, właścicieli, zarządców i użytkowników wieczystych nieruchomości oraz przedsiębiorców prowadzących działalność na tym terenie. Rewitalizacja wyznaczonego obszaru będzie miała znaczenie dla rozwoju całej gminy, toteż partycypacja będzie mieć charakter otwarty.

VIII.2. TECHNIKI I NARZĘDZIA PARTYCYPACYJNE ORAZ DZIAŁANIA AKTYWIZACYJNE

1.2.1. Działania promocyjno-informacyjne

Informacje o postępach prac nad Lokalnym Programem Rewitalizacji były na bieżąco publikowane na stronie internetowej Urzędu Gminy Miejsce Piastowe – www.miejscepiastowe.pl.

Niezbędnym etapem przygotowawczym do partycypacji społecznej w przygotowywaniu i wdrażaniu Lokalnego Programu Rewitalizacji jest rozpowszechnianie informacji dotyczących procesu rewitalizacji i zachęcenie mieszkańców do aktywnego udziału w pracach. Dzięki nowoczesnemu kanałowi komunikacji jakim jest m.in. internet zwiększono zasięg działań informacyjno-promocyjnych – pozwoliło to dotrzeć do większej liczby mieszkańców.

1.2.2. Badania społeczne

W dniach od 30 stycznia do 17 marca 2017 r. przeprowadzone zostało badanie opinii mieszkańców gminy. Zrealizowano je poprzez metodę mixed-mode, która łączy techniki ankiet papierowych (SAQ) oraz internetowych do samodzielnego wypełnienia (CAVI).

Trafność postawionej diagnozy zależy w dużym stopniu od opinii i preferencji mieszkańców. Zebranie ankiet umożliwia także weryfikację i uzupełnienie otrzymanych danych. Wybór obszaru zdegradowanego i do rewitalizacji w dużej mierze wynikał z uzyskanych w ankietach odpowiedzi. Badanie opinii lokalnych społeczności wytwarza pozytywne nastawienie do samego procesu rewitalizacji i przeprowadzanych w jego ramach prac. Ankiety do samodzielnego wypełnienia pozwoliły na uzyskanie rzeczywistych opinii lokalnej społeczności, bez efektu ankietarskiego, którego ryzyko występuje przy angażowaniu w przeprowadzanie badania ankietarów. Dzięki zastosowaniu ankiet internetowych respondenci mogli podzielić się opinią w dogodnym dla nich miejscu i czasie. Dodatkowo, ankiety internetowe wiążą się ze zwiększonym poczuciem anonimowości, co zwiększa poziom szczerości w udzielanych odpowiedziach.

1.2.3. Spotkanie konsultacyjne nr 1 – warsztat diagnostyczny

Warsztat diagnostyczny odbył się 30 marca 2017 r. w godzinach 13.00 – 15.30 w obiekcie Dziennego Domu Senior-WIGOR. Podczas spotkania zaprezentowano etapy prac nad Lokalnym Programem





Rewitalizacji, i podstawowe informacje o samym procesie rewitalizacji. Pokazano również wstępne wyniki diagnozy opierające się zarówno na analizie danych zastanych, jak i opracowaniu badań ankietowych. Uczestnicy warsztatów zostali poproszeni o wskazanie obszarów zdegradowanych oraz kolejności według której powinny być poddane procesowi rewitalizacji, a następnie o wskazanie obszarów do rewitalizacji i scharakteryzowaniu ich pod względem funkcji, jaką pełnią oraz pod względem ich potencjałów.

Warsztaty diagnostyczne są formą jakościowego badania potrzeb i preferencji społeczności lokalnych, pokrewną metodologii action research. Technika ta ma charakter partycypacyjny i aktywizujący, wykorzystuje efekt synergii, zwiększonej motywacji i poczucia bezpieczeństwa uczestników warsztatów. Przeprowadzenie spotkania umożliwiło uzupełnienie analiz o dane jakościowe. Warsztaty miały charakter otwarty, co pozwoliło na zestawienie różnych punktów widzenia.

1.2.4. Spotkanie konsultacyjne nr 2 – warsztat strategiczny

Warsztat strategiczny odbył się 10 kwietnia 2017 r. w godzinach 13.00 – 15.30 w Domu Ludowym w miejscowości Targowiska. Stanowił on kontynuację prac podjętych podczas warsztatu diagnostycznego. Na spotkaniu pojawiły się także osoby nieobecne na wcześniejszym spotkaniu, dlatego przypomniano podstawowe informacje o procesie rewitalizacji. Ponadto zaprezentowano wynik poprzedniego warsztatu i analiz opartych o dane zastane – wyznaczony obszar zdegradowany i do rewitalizacji. Przedstawiono problemy występujące na tym terenie w sferach: społecznej, gospodarczej, środowiskowej, przestrzenno-funkcjonalnej i technicznej. Uczestnicy warsztatów zostali następnie poproszeni o określenie wizji obszaru w 2023 r. oraz działań, jakie należy podjąć, by wizję zrealizować. Działania te przyporządkowywane były do poszczególnych sfer rewitalizacji: społecznej, gospodarczej, technicznej, środowiskowej oraz przestrzenno-funkcjonalnej. Na zakończenie spotkania zaprezentowano uczestnikom kartę projektów i poinformowano o możliwości wypełnienia w formie papierowej lub elektronicznej.

Dzięki pracy grupowej swoją opinią mogli podzielić się uczestnicy o różnych punktach widzenia, co wpłynęło na weryfikację pojedynczo zgłaszanych propozycji oraz końcowe wypracowanie konsensusu. Warsztaty przyczyniły się także do aktywizacji interesariuszy rewitalizacji. Dzięki warsztatom finalna część Lokalnego Programu Rewitalizacji – wizja obszaru i projekty do realizacji są efektem wypracowanym przez mieszkańców. Prace odbywały się w partnerstwie między władzami samorządowymi a obywatelami.

1.2.5. Konsultacje społeczne – zgłaszanie uwag on-line i papierowo

W dniach 30.03-14.04.2017 r. odbyły się konsultacje społeczne obszaru rewitalizacji. Uwagi można było zgłaszać on-line poprzez zakładkę „Rewitalizacja” na stronie internetowej gminy, korespondencyjnie za pomocą poczty elektronicznej, a także bezpośrednio w Urzędzie Gminy. Informacje o konsultacjach zostały opublikowane na stronie www gminy. W ramach ww. form nie wpłynęła żadna uwaga.

VIII.3. ETAP WDRAŻANIA I OCENY LOKALNEGO PROGRAMU REWITALIZACJI

Wdrażanie, monitoring oraz ocena Lokalnego Programu Rewitalizacji będzie realizowana z możliwie najszerszym udziałem interesariuszy, którzy będą źródłem pełnej informacji o sytuacji społeczno-gospodarczej oraz o zmianach, które zaszły na podobszarach rewitalizacji. Związane jest to przede wszystkim z koniecznością powodzenia realizacji przedsięwzięć rewitalizacyjnych w długookresowej perspektywie, zwłaszcza w przypadku ograniczenia możliwości finansowania niektórych z nich.

Na powyższym etapie przewidywane są otwarte spotkania z interesariuszami procesu rewitalizacji, a także sprawozdania partnerów z realizacji przedsięwzięć rewitalizacyjnych. Jednocześnie planowane jest badanie ankietowe opinii społecznej na temat realizowanych projektów i efektów ich wdrażania.





IX. SYSTEM REALIZACJI (WDRAŻANIA) PROGRAMU REWITALIZACJI

Zarządzanie Lokalnym Programem Rewitalizacji jest zadaniem trudnym i skomplikowanym. Ma na to wpływ duża liczba partnerów uczestniczących w jego realizacji oraz multidyscyplinarny charakter przedsięwzięć, które zostały przewidziane do realizacji.

Skuteczna realizacja Lokalnego Programu Rewitalizacji będzie prowadzona w oparciu o następujące zasady:

1. **Kompleksowość** – realizacja działań i projektów wieloaspektowo, z perspektywy całej gminy; zasada jest weryfikowana na poziomie programu, a nie pojedynczych projektów.
2. **Koncentracja terytorialna** – LPR realizowany jest na wskazanym obszarze kryzysowym, który charakteryzuje się szczególnymi warunkami w skali gminy. Jednocześnie zachowana jest koncentracja środków na zadania priorytetowe o największych korzyściach społecznych.
3. **Komplementarność** – projekty realizowane w ramach różnych działań i priorytetów wzajemnie się uzupełniają; inwestycje publiczne są realizowane równoległe z projektami wspierającymi i towarzyszącymi partnerów zewnętrznych.
4. **Partnerstwo** – do realizacji LPR włączają się partnerzy społeczni, gospodarczy i instytucjonalni. Warunkiem skutecznego partnerstwa jest otwarta i ciągła komunikacja.
5. **Współpraca** – współdziałanie wewnątrz komórek i jednostek organizacyjnych LPR, pomiędzy partnerami publicznymi, społecznymi i prywatnymi; realizacja zasady dotyczy zarówno ustalania priorytetów, realizacji projektów, jak i mierzenia ich efektów.
6. **Stały monitoring** realizacji programu rewitalizacji i jego ewaluacja.

Główne strony współpracy przy wdrażaniu programu rewitalizacji:

1. Poszczególne wydziały Urzędu Gminy w Miejscu Piastowym oraz jego jednostki organizacyjne.
2. Zarządy spółdzielni i wspólnot mieszkaniowych wchodzących w skład obszaru rewitalizacji.
3. Beneficjenci zewnętrzni odpowiadający za realizację projektów rewitalizacyjnych tj. instytucje kultury, instytucje polityki społecznej, organizacje samorządu gospodarczego, fundacje i stowarzyszenia, lokalni przedsiębiorcy, parafie, osoby prywatne.
4. Mieszkańcy obszaru rewitalizacji.
5. Inni interesariusze Lokalnego Programu Rewitalizacji.

Głównym celem wdrażania LPR jest budowanie partnerstwa między koordynatorem procesu – Urzędem Gminy w Miejscu Piastowym a innymi podmiotami publicznymi oraz prywatnymi i pozarządowymi działającymi w gminie. Właściwe zarządzanie wdrażaniem wymaga przyjęcia odpowiednich rozwiązań organizacyjnych prezentowanych poniżej.





IX.1. PODMIOTY ODPOWIEDZIALNE ZA WDRAŻANIE LOKALNEGO PROGRAMU REWITALIZACJI

Dla sprawnego wdrażania i monitorowania Lokalnego Programu Rewitalizacji zostanie powołany zespół ds. rewitalizacji (projektowy). Będzie on stanowił organ pomocniczy wójta gminy Miejsce Piastowe do podejmowania decyzji w sprawie wdrażania „Lokalnego Programu Rewitalizacji Gminy Miejsce Piastowe na lata 2017 – 2020”.

Zespół będzie się składał z przedstawicieli władz Urzędu Gminy oraz interesariuszy procesu rewitalizacji. Do głównych zadań zespołu należało będzie przede wszystkim koordynowanie wszystkich działań związanych z wdrażaniem programu, bieżąca ocena i monitorowanie procesu rewitalizacji, reagowanie na wszystkie pojawiające się problemy i wdrażanie środków zaradczych. Ponadto zespół ds. rewitalizacji będzie odpowiadał za informację i promocję wszystkich działań rewitalizacyjnych, będzie czynnie współpracował z osobami wdrażającymi projekty infrastrukturalne i społeczne w miejscowości Targowiska.

We współpracy przy wdrażaniu Lokalnego Programu Rewitalizacji kluczowa jest komunikacja dwustronna: gmina – mieszkańcy, niewystarczające jest jedynie informowanie lokalnej społeczności, konieczne jest umożliwienie zainteresowanym aktywnego udziału na każdym etapie procesu rewitalizacji. Realizacja tego założenia nastąpi w ramach zespołu ds. rewitalizacji, w skład którego wejdą:

- Wójt gminy Miejsce Piastowe – będzie to osoba odpowiedzialna za wdrożenie zapisów LPR. Do głównych zadań będzie należało:
 - zwoływanie spotkań,
 - nadzór nad przebiegiem prac i wdrażaniem LPR,
 - akceptowanie rezultatów cząstkowych i końcowych,
 - rozwiązywanie bieżących i przeciwdziałanie potencjalnym problemom,
 - podejmowanie decyzji o zmianie LPR,
 - reprezentowanie projektu na zewnątrz i promowanie celów, koncepcji, rozwiązań i rezultatów.
- Konsultanci ds. rewitalizacji – będzie to trzon zespołu. W jego skład wejdą przedstawiciele władz gminy tj. zastępca wójta, sekretarz gminy i skarbnik. Zespół może się składać wyłącznie z pracowników następujących komórek organizacyjnych gminy: Biura Funduszy Pomocowych, Referatu Gospodarki Przestrzennej i Inwestycyjnej, Gminnego Ośrodka Kultury oraz Gminnego Ośrodka Pomocy Społecznej. Przewiduje się powołanie 4 konsultantów: 1 z Biura Funduszy Pomocowych, 1 z Referatu Gospodarki Przestrzennej i Inwestycyjnej, 1 z Gminnego Ośrodka Kultury oraz 1 z Gminnego Ośrodka Pomocy Społecznej. Do ich zadań należeć będzie:
 - Działalność informacyjno-promocyjna;
 - Przyjmowanie propozycji przedsięwzięć rewitalizacyjnych od interesariuszy procesu rewitalizacji według zasad ustalonych przez zespół;
 - Monitorowanie i ocena stopnia (prowadzenie audytów) realizacji Lokalnego Programu Rewitalizacji. Audyty będą przeprowadzane w pierwszym kwartale kolejnego roku począwszy od 2018 i będą obejmowały całość działań wykonanych w roku poprzednim;
 - Nadzór nad realizacją przedsięwzięć rewitalizacyjnych zawartych w dokumencie, w tym także monitorowanie ich wdrażania;
 - Wnioskowanie do wójta gminy Miejsce Piastowe i Rady Gminy Miejsce Piastowe o uzasadnione zmiany w treści LPR;
 - Sporządzenie raportu końcowego na zakończenie horyzontu czasowego Lokalnego Programu Rewitalizacji;



- Sołtys Targowisk, jako lider miejscowości, w której zlokalizowany jest obszar rewitalizacji. Głównym zadaniem lidera jest zapewnienie rozwoju wsi, dlatego zasadnym jest włączenie go w proces rewitalizacji. Do pozostałych zadań sołtysa w ramach zespołu ds. rewitalizacji należą:
 - uczestniczenie w spotkaniach zespołu i reprezentowanie na nich lokalnej społeczności;
 - prowadzenie konsultacji i spotkań z mieszkańcami Targowisk w celu pozyskania ich opinii, a także informowaniu ich o działalności zespołu.

IX.2. PRZEDSIĘWZIĘCIA REWITALIZACYJNE

Podstawowymi instrumentami wdrażania LPR są kluczowe przedsięwzięcia, które zostały wyłonione w procesie partycypacji społecznej na etapie programowania.

Zakłada się, że przedsięwzięcia będą finansowane przez poszczególne podmioty ze sfery publicznej, prywatnej i pozarządowej – poszczególnych wnioskodawców przedsięwzięć ujętych w programie. Współfinansowanie przedsięwzięć rewitalizacyjnych przez podmioty z trzech sektorów (publicznego, prywatnego i pozarządowego) będzie wyrazem partnerstwa.

Realizacja projektów będzie również finansowana ze środków UE, jak i środków z funduszy celowych. Zróżnicowanie i zachowanie niezależności źródeł finansowania jest niezbędne w poprawnym zarządzaniu i realizacji projektów rewitalizacyjnych. Za pozyskiwanie informacji dotyczących konkursów organizowanych w ramach programów krajowych, RPO Województwa Podkarpackiego oraz przygotowanie wniosków o dofinansowanie i ich realizację będą odpowiedzialni indywidualnie poszczególni właściciele (wnioskodawcy) przedsięwzięć, znajdujących się w Lokalnym Programie Rewitalizacji.

Wsparcie ekspertów zewnętrznych w przygotowaniu projektów, dokumentacji oraz wniosków aplikacyjnych o współfinansowanie przedsięwzięć z środków zewnętrznych będzie następowało w drodze nawiązywanej indywidualnie współpracy (na własną odpowiedzialność i własny koszt) przez poszczególnych właścicieli (wnioskodawców) przedsięwzięć, znajdujących się w LPR.

Planowane przedsięwzięcia rewitalizacyjne obejmują całą perspektywę czasową LPR. Poniżej prezentowany jest harmonogram realizacji poszczególnych przedsięwzięć rewitalizacyjnych.

Tabela 42 Harmonogram realizacji przedsięwzięć rewitalizacyjnych

	2017	2018	2019	2020	2021	2022	2023
Rewitalizacja zabytkowego obiektu podworcowego wraz z jego otoczeniem w Targowiskach							
Rewitalizacja parku podworskiego w Targowiskach							
Budowa wieży widokowej wraz z infrastrukturą turystyczną na terenie leśnym w Targowiskach							
Turystyczny projekt młodzieżowy							
Aktywizacja zawodowa osób wykluczonych szansą na powrót i godne życie							
Wszyscy jesteśmy potrzebni sobie – sąsiedzkie formy samopomocy							
Biblioteka Seniorom							

Źródło: Opracowanie własne



X. SYSTEM MONITORINGU I OCENY SKUTECZNOŚCI DZIAŁAŃ ORAZ SYSTEM WPROWADZENIA MODYFIKACJI W REAKCJI NA ZMIANY W OTOCZENIU PROGRAMU

Monitorowanie skuteczności działań rewitalizacyjnych jest konieczne z punktu widzenia osiągnięcia celów rewitalizacji, jak również zachowywania efektywności wykorzystania środków finansowych. System monitoringu będzie również wspomagał koordynację działań, ułatwiał zarządzanie nimi oraz wspierał budowanie opartego na odpowiedzialności partnerstwa różnych podmiotów. Podstawą do opracowania systemu monitoringu jest logika interwencji, w której ponoszone nakłady umożliwiają wypracowanie określonych produktów, które z kolei przekładać się mają na rezultaty (skutki bezpośrednie dla bezpośrednich odbiorców) oraz oddziaływanie (skutki długookresowe o bardziej uniwersalnym zasięgu).

Lokalny Program Rewitalizacji podlega ocenie pod względem aktualności jego założeń, a także postępu realizacji przedsięwzięć rewitalizacyjnych. Monitoring Programu ma na celu wykrywanie nieprawidłowości oraz podejmowanie działań naprawczych. Odpowiedni system monitorowania i ewaluacji Programu Rewitalizacji zapobiega ewentualnej dezaktualizacji jego założeń. Ocena skuteczności Programu nastąpi w oparciu o wartości wskaźników, które zostały przyjęte jako mierniki przeprowadzania procesu rewitalizacji. Wskaźniki wykorzystane w celu monitorowania procesu rewitalizacji powinny spełniać następujące warunki:

- Trafności – czyli dostosowanie wskaźnika do charakteru przedsięwzięcia i oczekiwanych rezultatów jego realizacji;
- Mierzalności – powinny być wyrażone w wartościach liczbowych, umożliwiającymi ich weryfikację;
- Wiarygodności – czyli takie zdefiniowanie wskaźnika, które nie powoduje trudności z jego weryfikacją;
- Dostępności – powinny być łatwe do wygenerowania.

Badanie efektów wdrażania nastąpi na podstawie dwóch rodzajów wskaźników – wskaźnika produktu oraz rezultatu. Wskaźniki wyróżniono zgodnie z metodologią badania efektów wdrażania stosowaną przy tworzeniu dokumentów o charakterze strategicznym oraz programowym. Wskaźniki produktu odnoszą się do wszystkich produktów, które powstały w trakcie realizowania programu oraz w rezultacie wydatkowania przyznanych środków. Mierzony jest w jednostkach rzeczowych. Natomiast wskaźnik rezultatu dotyczy efektów działań, które nastąpiły po zakończeniu i w wyniku realizowania programu. Informuje o zmianach jakie nastąpiły w wyniku wcielenia w życie danego przedsięwzięcia. W poniższej tabeli zestawiono wskaźniki produktu projektów planowanych do realizacji w ramach procesu rewitalizacji, a także wskaźniki rezultatu w celu monitoringu realizacji przedsięwzięć rewitalizacyjnych.

Tabela 43 Wskaźniki monitoringu LPR i przedsięwzięć

Cel strategiczny	Wskaźnik	Rodzaj	Wartość bazowa	Wartość docelowa	Źródło
1. Aktywna społecznie i zawodowo społeczność Targowisk	Liczba osób korzystających z zasiłków pomocy społecznej w 2016 roku z powodu ubóstwa na 100 mieszkańców	Rezultatu	1,52	1,19%	Gminny Ośrodek Pomocy Społecznej
	Liczba organizacji pozarządowych w gminie Miejsce Piastowe w roku 2016	Rezultatu	3	4	Krajowy Rejestr Sądowy



Cel strategiczny	Wskaźnik	Rodzaj	Wartość bazowa	Wartość docelowa	Źródło
2. Funkcjonalne i bezpieczne przestrzenie publiczne	Liczba stwierdzonych przestępstw ogółem w przeliczeniu na 100 osób wg faktycznego miejsca zamieszkania	Rezultatu	0	10	Komenda Powiatowa Policji
3. Wykorzystany potencjał techniczny	Liczba aktywnych czytelników bibliotek (co najmniej jedno wypożyczenie w ciągu ostatnich 12 m-cy) w przeliczeniu na 100 mieszkańców	Rezultatu	9,9	11,39	Gminna Biblioteka Publiczna
	Liczba osób korzystających z zajęć stałych w bibliotece w przeliczeniu na 100 mieszkańców	Rezultatu	16,94	19,48	Gminna Biblioteka Publiczna
4. Wzrost aktywności gospodarczej	Liczba osób korzystających z zasiłków pomocy społecznej w 2016 roku z powodu bezrobocia na 100 mieszkańców	Rezultatu	1,16	1,04	Gminny Ośrodek Pomocy Społecznej

Źródło: Opracowanie własne

Wskaźniki oddziaływania to długofalowe skutki podjętych interwencji i prowadzonych działań dla obszaru w szerszym kontekście czasowym i przestrzennym. Osiąganie wskaźników oddziaływania jest faktycznie poza kontrolą instytucji wdrażających program. Jest to spowodowane tym, że poza realizowanymi przedsięwzięciami istnieje wiele czynników makrospołecznych i makroekonomicznych, które mają wpływ na ogólną sytuację w programie tj. jego strukturę demograficzną, system gospodarowania i strukturę gospodarki, dochody ludności i tym podobne.

Monitoring i ocena realizowanych działań pozwolą na wprowadzanie koniecznych korekt w przypadku stwierdzenia nieprawidłowości oraz zmian zachodzących w społeczności lokalnej i przestrzeni. Zmiany mogą wynikać bezpośrednio z wyników monitoringu. Wnioskować o nie mogą także członkowie Zespołu Projektowego, jeśli zmiany te wynikają z uwarunkowań zewnętrznych. Każda zmiana Lokalnego Programu Rewitalizacji wymaga jednak zatwierdzenia przez uchwałę Rady Gminy.

Monitorowanie metodą jakościową będzie odbywało się za pomocą danych jakościowych mierzących skuteczność prowadzonych działań, tj. systematycznym prowadzeniu badań społecznych (wywiadów, spotkań) z odbiorcami rewitalizacji.

W ramach LPR będą prowadzone audyty, które pozwolą na ocenę stopnia jego realizacji oraz sformułowanie rekomendacji zawierających możliwe kierunki zmian (zgodnie z wynikami oceny). Za przeprowadzenie audytów będzie odpowiadał wójt gminy. Będą one dokonywane w pierwszym kwartale każdego roku poczynając od roku 2018.

Narzędziami monitoringu i ewaluacji LPR będą także okresowe otwarte spotkania organizowane przez Urząd Gminy dla wszystkich zainteresowanych podmiotów, a także sprawozdania partnerów rewitalizacji dotyczące realizowanych przez nich przedsięwzięć rewitalizacyjnych.





Okresowe sprawozdania dotyczące realizacji LPR będą przedkładane do akceptacji wójtowi oraz zamieszczane na stronie internetowej i BIP Urzędu Gminy.

W przypadku zaistnienia potrzeby aktualizacji zespół zgłosi wniosek do wójta, a ten przedłoży projekt do uchwalenia przez Radę Gminy. W proces aktualizacji LPR będą zaangażowani wszyscy interesariusze rewitalizacji, którzy będą informowani na bieżąco o przebiegu procesu wdrażania i monitoringu LPR. Aktualizacja programu zostanie dokonana zgodnie z obowiązującymi w danym momencie wytycznymi oraz regulacjami prawnymi.

Materiał zebrany w procedurze monitoringu będzie podstawą do przeprowadzenia oceny (ewaluacji) skuteczności działań rewitalizacyjnych zarówno po ich zakończeniu (ewaluacja ex-post), jak również w wyznaczonych momentach jej realizacji (ewaluacja mid-term).

Ocena (ewaluacja) procesu rewitalizacji jest sformalizowaną oceną stopnia osiągnięcia celów rewitalizacji w danej chwili i będzie dokonywana w oparciu o odpowiednio zaplanowane badania społeczno-ekonomiczne, które będą dotyczyły w szczególności następujących kryteriów:

- skuteczności i efektywności procesu rewitalizacji,
- użyteczności, trwałości i trafności osiągniętych rezultatów.

Do oceny będą miały zastosowanie oparte na wytycznych Komisji Europejskiej poniższe kryteria:

- trafność (ang. relevance) – czy cele rewitalizacji odpowiadają potrzebom beneficjentów (różnych grup mieszkańców, przedsiębiorców)?
- efektywność (ang. efficiency) – czy działania rewitalizacyjne są racjonalne z ekonomicznego punktu widzenia? Czy ponoszone koszty są proporcjonalne do osiągniętych efektów?
- skuteczność (ang. effectiveness) – czy wdrażanie działań rewitalizacyjnych przyczynia się do realizacji założonych celów strategicznych?
- użyteczność (ang. utility) – czy realizacja działań rewitalizacyjnych przyczynia się do lepszego zaspokojenia potrzeb beneficjentów i rozwiązywania zidentyfikowanych problemów? Czy beneficjenci faktycznie korzystają z efektów działań? Czy pojawiają się niepożądane, negatywne efekty uboczne realizowanych działań?
- trwałość (ang. sustainability) – czy pozytywne skutki działań rewitalizacyjnych mają charakter stały? Czy efekty działań będą trwałe?





Procedura monitorowania i oceny:

Tabela 44 Kroki w procedurze monitorowania i oceny

1.	Pozyskiwanie i dokumentowanie danych	Zakres monitoringu
2.	Gromadzenie danych i ich weryfikacja	
3.	Porównywanie danych ze wskaźników z zakładanymi wartościami planowanymi (o ile zostały określone)	
4.	Przeprowadzenie badań opinii mieszkańców, opracowanie raportów	
5.	Opracowanie wniosków na podstawie wskaźników monitoringu oraz badań opinii	Zakres oceny
6.	Udostępnienie wniosków z oceny	
7.	Weryfikacja i aktualizacja programu, w tym działań rewitalizacyjnych	Wykorzystanie wyników oceny
8.	Przeprowadzenie konsultacji społecznych w ramach aktualizacji programu	
9.	Realizacja działań rewitalizacyjnych określonych w programie	

Źródło: Opracowanie własne

Organem odpowiedzialnym za wprowadzanie modyfikacji w reakcji na zmiany w otoczeniu jest Rada Gminy Miejsce Piastowe, która będzie to czyniła to na wniosek wójta. Wójt może wystąpić z wnioskiem podjętym na skutek analizy raportów opracowywanych okresowo na podstawie wyników monitoringu LPR i sytuacji w gminie.

Jeżeli w wyniku przeprowadzonej oceny stopnia realizacji LPR, stwierdzone zostanie osiągnięcie celów rewitalizacji, Rada Gminy powinna uchylić uchwałę w sprawie LPR w całości albo w części, z własnej inicjatywy albo na wniosek wójta. Jednakże program nie może być uchylony w wymaganym okresie zachowania trwałości produktów będących wynikiem zrealizowanych przedsięwzięć w ramach dofinansowania z środków RPO Województwa Podkarpackiego lub programów krajowych.



XI. STRATEGICZNA OCENA ODDZIAŁYWANIA NA ŚRODOWISKO

Program posiada pozytywną opinię sanitarną Państwowego Wojewódzkiego Inspektora Sanitarnego w Rzeszowie – opinia znak SNZ.9020.1.198.2017.BW z dnia 06.07.2017 r., oraz pozytywną decyzję Regionalnego Dyrektora Ochrony Środowiska w Rzeszowie w sprawie odstąpienia od przeprowadzenia strategicznej oceny oddziaływania na środowisko – pismo znak WOOŚ.410.1.222.2017.AP.2 z dnia 28.07.2017 r.



SPIS TABEL

Tabela 1. Liczba ludności gminy Miejsce Piastowe w 2016 roku	5
Tabela 2. Wskaźnik obciążenia demograficznego i współczynnik feminizacji dla gminy Miejsce Piastowe w 2016 roku	5
Tabela 3. Liczba bezrobotnych w 2016 roku w gminie Miejsce Piastowe.....	6
Tabela 4. Liczba osób korzystających z zasiłków pomocy społecznej w 2016 roku według przyczyn na 100 mieszkańców w gminie Miejsce Piastowe.....	8
Tabela 5. Liczba złożonych wniosków programu „Rodzina 500+” w 2016 roku w gminie Miejsce Piastowe.	10
Tabela 6. Liczba przestępstw w 2016 roku w gminie Miejsce Piastowe w przeliczeniu na 100 mieszkańców	13
Tabela 7. Liczba wydanych "Niebieskich Kart" w 2016 roku w przeliczeniu na 100 mieszkańców w gminie Miejsce Piastowe	14
Tabela 8. Liczba uczniów uczących się w szkołach w gminie Miejsce Piastowe w roku szkolnym 2016.....	15
Tabela 9. Liczba komputerów z dostępem do internetu w szkołach w gminie Miejsce Piastowe w roku szkolnym 2016.....	16
Tabela 10. Liczba organizacji pozarządowych w gminie Miejsce Piastowe w roku 2016	16
Tabela 11. Frekwencja w wyborach samorządowych w 2014 r.	17
Tabela 12. Liczba uczestników zajęć stałych w GOK w gminie Miejsce Piastowe w roku 2016.....	19
Tabela 13. Liczba czytelników i uczestników zajęć stałych w przeliczeniu na 100 mieszkańców w gminie Miejsce Piastowe w 2016 roku	20
Tabela 14. Zestawienie gruntów w gminie Miejsce Piastowe stan na 10.02.2017 r.	23
Tabela 15. Powierzchnia terenów zieleni w gminie Miejsce Piastowe w roku 2016	24
Tabela 16. Liczba budynków podłączonych do wodociągów i kanalizacji w gminie Miejsce Piastowe w roku 2016.....	24
Tabela 17. Liczba budynków podłączonych do sieci gazowej w gminie Miejsce Piastowe w roku 2016.....	26
Tabela 18. Długość dróg do remontu w gminie Miejsce Piastowe – dane z roku 2016.....	28
Tabela 19. Zabytki w gminie Miejsce Piastowe – dane na rok 2016	28
Tabela 20. Liczba podmiotów gospodarki narodowej i podatników prowadzących działalność gospodarczą w gminie Miejsce Piastowe w 2016 roku	30
Tabela 21. Masa eternitu i azbestu w gminie Miejsce Piastowe w 2016 roku.....	32
Tabela 22. Formy ochrony przyrody na terenie gminy	34
Tabela 23. Wystandaryzowanie wskaźników według poszczególnych sfer	47
Tabela 24. Wskaźniki referencyjne dla gminy Miejsce Piastowe	51
Tabela 25. Zidentyfikowane problemy na obszarze zdegradowanym i rewitalizacji	52
Tabela 26. Zidentyfikowane potencjały na obszarze zdegradowanym i rewitalizacji.....	54
Tabela 26. Opis powiązań Studium Uwarunkowań i Kierunków Zagospodarowania Przestrzennego Gminy Miejsce Piastowe z Lokalnym Programem Rewitalizacji.....	58
Tabela 27. Struktura celów strategicznych i operacyjnych w poszczególnych podsystemach	62
Tabela 28. Kierunki działań oraz przypisane zjawiska kryzysowe i potencjały do celu strategicznego 1	63
Tabela 29. Kierunki działań oraz przypisane zjawiska kryzysowe i potencjały do celu strategicznego 2	64
Tabela 30. Kierunki działań oraz przypisane zjawiska kryzysowe i potencjały do celu strategicznego 2	65
Tabela 31. Kierunki działań oraz przypisane zjawiska kryzysowe i potencjały do celu strategicznego 3	66





Tabela 32. Przedsięwzięcie rewitalizacyjne nr 1	68
Tabela 33. Przedsięwzięcie rewitalizacyjne nr 2	70
Tabela 34. Przedsięwzięcie rewitalizacyjne nr 3	71
Tabela 35. Przedsięwzięcie rewitalizacyjne nr 4	72
Tabela 36. Przedsięwzięcie rewitalizacyjne nr 5	76
Tabela 37. Przedsięwzięcie rewitalizacyjne nr 6	77
Tabela 38. Przedsięwzięcie rewitalizacyjne nr 7	78
Tabela 39. Komplementarność projektów rewitalizacyjnych z celami LPR.....	81
Tabela 40. Udział środków finansowych z różnych źródeł w realizacji poszczególnych przedsięwzięć rewitalizacyjnych	84
Tabela 41. Harmonogram realizacji przedsięwzięć rewitalizacyjnych	92
Tabela 42. Wskaźniki monitoringu LPR i przedsięwzięć	93
Tabela 43. Kroki w procedurze monitorowania i oceny.....	96

SPIS WYKRESÓW

Wykres 1. Płeć respondentów.....	37
Wykres 2. Wiek respondentów	37
Wykres 3. Status zawodowy respondentów	38
Wykres 4. Miejsce zamieszkania	38
Wykres 5. Ogólna ocena życia w gminie	39
Wykres 6. Wskazanie najpoważniejszych problemów społecznych Gminy Miejsce Piastowe	39
Wykres 7. W których sołectwach występują państwa zdaniem problemy społeczne	40
Wykres 8. W których sołectwach występują państwa zdaniem problemy środowiskowe.....	40
Wykres 9. W których sołectwach występują państwa zdaniem problemy gospodarcze.....	41
Wykres 10. W których sołectwach występują państwa zdaniem problemy przestrzenno-funkcjonalne gminy.....	42
Wykres 11. W których sołectwach występują państwa zdaniem problemy techniczne budynków gminy	43
Wykres 12. Wskazanie grup społecznych, które powinny być głównymi odbiorcami działań rewitalizacyjnych w gminie Miejsce Piastowe	44

SPIS RYSUNKÓW

Rysunek 1. Liczba osób bezrobotnych oraz liczba osób bezrobotnych powyżej 12 miesięcy w przeliczeniu na 100 mieszkańców	7
Rysunek 2. Liczba osób bezrobotnych oraz liczba osób bezrobotnych bez wykształcenia średniego w przeliczeniu na 100 mieszkańców	7
Rysunek 3. Liczba osób korzystających z zasiłków pomocy społecznej w powodu niepełnosprawności w przeliczeniu na 100 mieszkańców.....	9
Rysunek 4. Liczba złożonych wniosków w ramach programu „Rodzina 500+” na pierwsze dziecko w przeliczeniu na 100 mieszkańców	11
Rysunek 5. Liczba przestępstw w przeliczeniu na 100 mieszkańców.....	14
Rysunek 6. Liczba wydanych „Niebieskich Kart” w przeliczeniu na 100 mieszkańców.....	15
Rysunek 7. Liczba organizacji pozarządowych w przeliczeniu na 100 mieszkańców	17
Rysunek 8. Frekwencja w wyborach samorządowych w 2014 r. (%)	18
Rysunek 9. Liczba osób korzystających z zajęć stałych w GOK w przeliczeniu na 100 mieszkańców ...	19
Rysunek 10. Liczba aktywnych czytelników bibliotek oraz osób korzystających z zajęć stałych w bibliotece w przeliczeniu na 100 mieszkańców	21
Rysunek 11. Granice gminy	22
Rysunek 12. Liczba odbiorców wody w gospodarstwach domowych indywidualnych w przeliczeniu na 100 mieszkańców.....	25



Rysunek 13. Liczba dostawców ścieków w gospodarstwach domowych indywidualnych w przeliczeniu na 100 mieszkańców	26
Rysunek 14. Liczba budynków podłączonych do sieci gazowniczej w przeliczeniu na 100 mieszkańców	27
Rysunek 15. Liczba podmiotów gospodarki narodowej i podatników prowadzących działalność gospodarczą w przeliczeniu na 100 mieszkańców	31
Rysunek 16. Masa azbestu zinwentaryzowanego oraz masa eternitu w przeliczeniu na 100 mieszkańców	33
Rysunek 17. Występowanie form ochrony przyrody na terenie gminy	34
Rysunek 18. Rozkład stężenia średniorocznego pyłu zawieszonego PM10, PM2.5, benzo(a)pirenu na terenie powiatu krośnieńskiego w 2016 roku	35
Rysunek 18. Obszar zdegradowany i rewitalizacji na tle gminy	50
Rysunek 19. Struktura rezultatów LPR	61
Rysunek 20. Schemat integrowania działań rewitalizacyjnych	80