

**UCHWAŁA Nr VIII/57/2015
RADY GMINY MIEJSCE PIASTOWE**

z dnia 22 lipca 2015 r.

**w sprawie zgody na obciążenie służebnością przesyłu nieruchomości stanowiącej własność
Gminy Miejsce Piastowe**

Na podstawie 18 ust. 2 pkt 9 lit. a ustawy z dnia 8 marca 1990 r. o samorządzie gminnym (Dz. U. z 2013 r. poz. 594 z późn. zm.), art. 13 ust. 1, art. 24 ust. 1, art. 25 ust. 1 i 2 ustawy z dnia 21 sierpnia 1997 r. o gospodarce nieruchomościami (Dz. U. z 2015 r. poz. 782), art. 305¹ - art. 305⁴ ustawy z dnia 23 kwietnia 1964 r. Kodeks cywilny (Dz. U. z 2014 r. poz. 121 z późn. zm.) oraz § 8 uchwały Nr XXXIII/268/13 Rady Gminy Miejsce Piastowe z dnia 19 czerwca 2013 r. w sprawie zasad nabywania, zbywania i obciążania nieruchomości stanowiących własność Gminy Miejsce Piastowe oraz ich wydzierżawiania lub wynajmowania na czas oznaczony dłuższy niż trzy lata lub na czas nieoznaczony (Dz. Urz. Woj. Podkarpackiego z 2013 r. poz. 2635) uchwała się, co następuje:

§ 1. 1. Wyraża się zgodę na obciążenie nieruchomości gruntowych, położonych w miejscowości Rogi, stanowiących własność Gminy Miejsce Piastowe, oznaczonych: działkami nr: 1512, 2916, 3021, 3040, 2331/2, 2353/2, 2418/3 objętymi księgą wieczystą nr KS1K/00089405/9, oraz działką nr 2322 objętą księgą wieczystą nr KS1K/00066243/8, służebnością przesyłu na rzecz PGE Dystrybucja S.A Oddział Rzeszów, 35-065 Rzeszów, ul. 8-go Marca 8, w związku z planowaną na działkach budową napowietrznej linii elektroenergetycznej 110 kV relacji Nowy Żmigród – Iwonicz.

2. Służebność przesyłu na nieruchomościach, o których mowa w ust. 1 polegać będzie na korzystaniu z niej w celu wybudowania urządzeń, ich eksploatacji, remontu, naprawy, dojazdu.

3. Zakres służebności, o której mowa w ust. 1 określają załączniki graficzne nr 1-8 do niniejszej uchwały

§ 2. Wykonanie uchwały powierza się Wójtowi Gminy Miejsce Piastowe.

§ 3. Uchwała wchodzi w życie z dniem podjęcia.

PRZEWODNICZĄCY
RADY GMINY
Wiktor Skwara

Załącznik graficzny Nr 1
do Uchwały Nr VIII/57/2015
Rady Gminy Miejsce Piastowe
z dnia 22 lipca 2015 r.



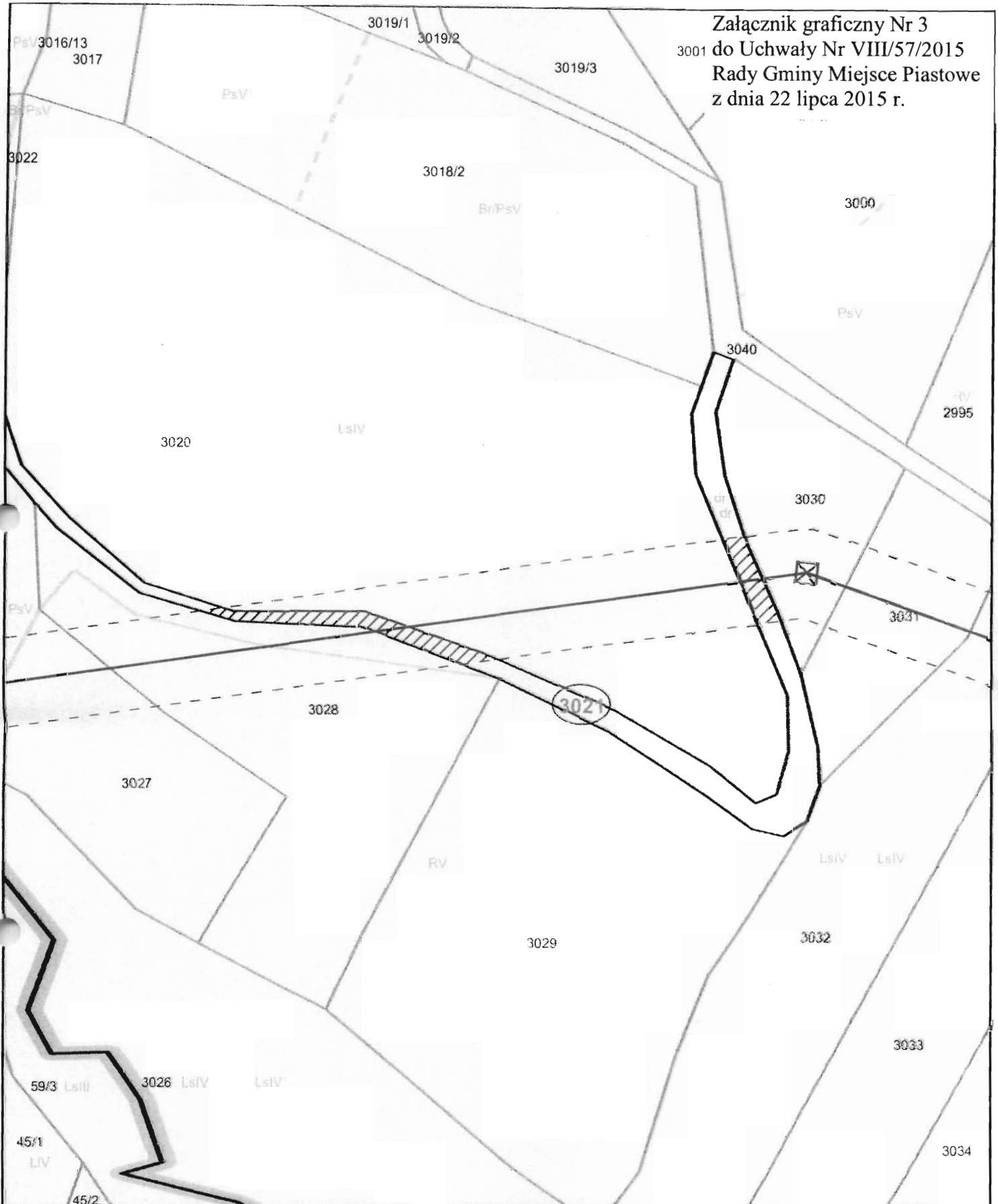
	Projektowany odcinek linii z zakreskowaną powierzchnią pasa technologicznego o szerokości 18m		Stanowisko słupa mocnego		Plan trasy linii 110 kV Nowy Żmigród - Iwonicz
	Stanowisko słupa przelotowego				
Skala: 1 : 1 000	Nr umowy:		Długość osi linii na przedmiotowej działce [m]:	3	Podpis właściciela
Data opracowania mapy: 2015-05-06	Gmina:	Miejsce Piastowe	Powierzchnia służebności na przedmiotowej działce [m ²]	56	Podpis przedstawiciela Inwestora:
	Obręb:	Rogi			 PRZEWODNICZĄCY RADY GMINY Wiktor Skwara
	Nr działki:	1512			

Załącznik graficzny Nr 2
do Uchwały Nr VIII/57/2015
Rady Gminy Miejsce Piastowe
z dnia 22 lipca 2015 r.



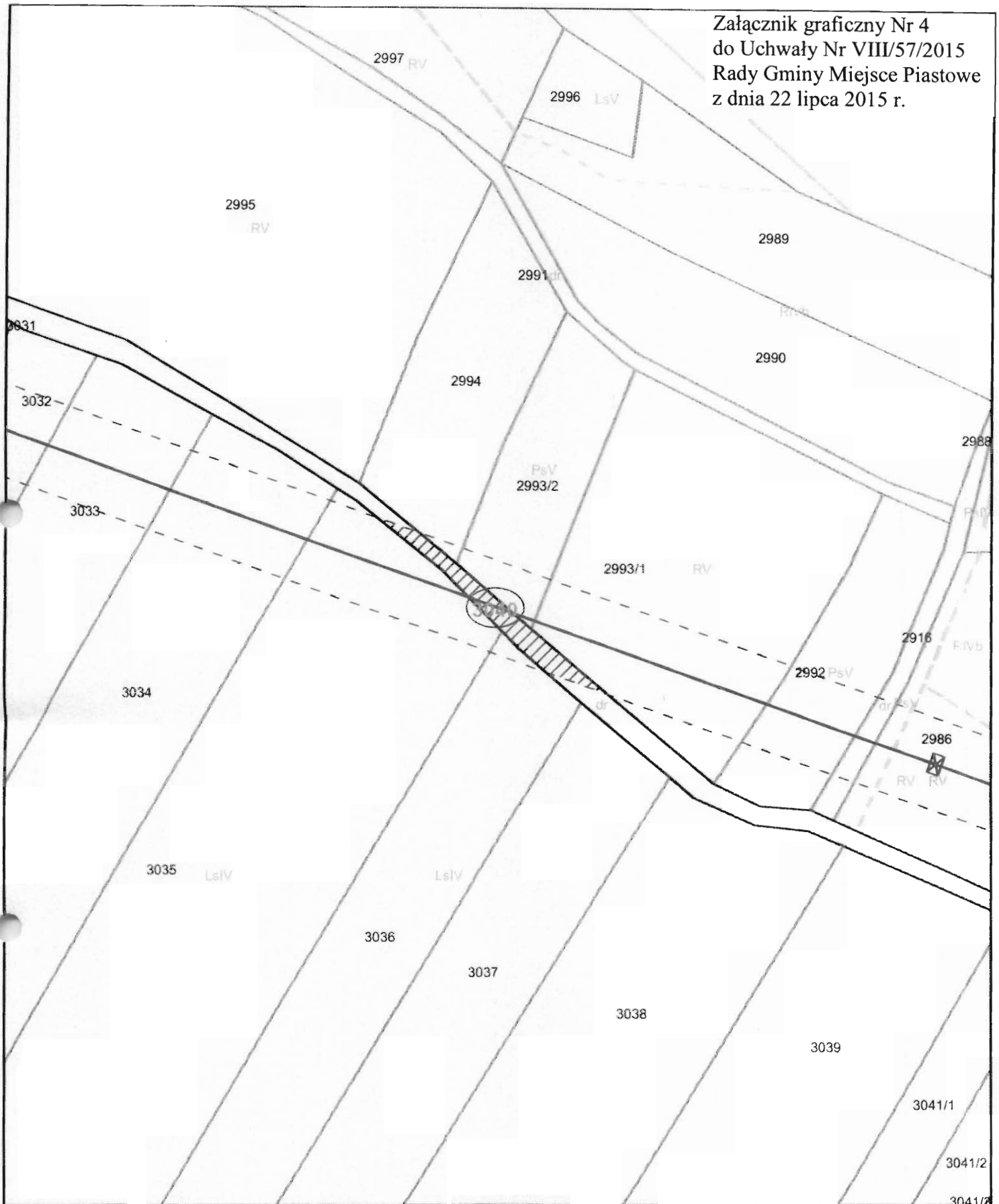
	Projektowany odcinek linii z zakreskowaną powierzchnią pasa technologicznego o szerokości 18m		Stanowisko słupa mocnego		Plan trasy linii 110 kV Nowy Żmigród - Iwonicz
	Stanowisko słupa przelotowego				
Skala: 1 : 1 000	Nr umowy:		Długość osi linii na przedmiotowej działce [m]:	4	Podpis właściciela
Data opracowania mapy: 2015-05-06	Gmina:	Miejsce Piastowe	Powierzchnia służebności na przedmiotowej działce [m2]	78	Podpis przedstawiciela inwestora:
	Obręb:	Rogi			 PRZEWODNICZĄCY RADY GMINY Wiktor Skwara
	Nr działki:	2916			


Załącznik graficzny Nr 3
do Uchwały Nr VIII/57/2015
Rady Gminy Miejsce Piastowe
z dnia 22 lipca 2015 r.





	Projektowany odcinek linii z zakreskowaną powierzchnią pasa technologicznego o szerokości 18m.		Stanowisko słupa mocnego Stanowisko słupa przekątowego		<p align="center">Plan trasy linii 110 kV Nowy Żmigród - Iwonicz</p>
	Nr umowy:		Długość osi linii na przedmiotowej działce [m]:	11	
Skala: 1 : 1 000	Gmina:	Miejsce Piastowe			Podpis przedstawiciela inwestora: PRZEWODNICZĄCY RADY GMINY <i>Wiktor Skwara</i>
Data opracowania mapy: 2015-05-06	Obręb:	Rogi	Powierzchnia służebności na przedmiotowej działce [m ²]:	245	
	Nr działki:	3021			

Załącznik graficzny Nr 4
do Uchwały Nr VIII/57/2015
Rady Gminy Miejsce Piastowe
z dnia 22 lipca 2015 r.



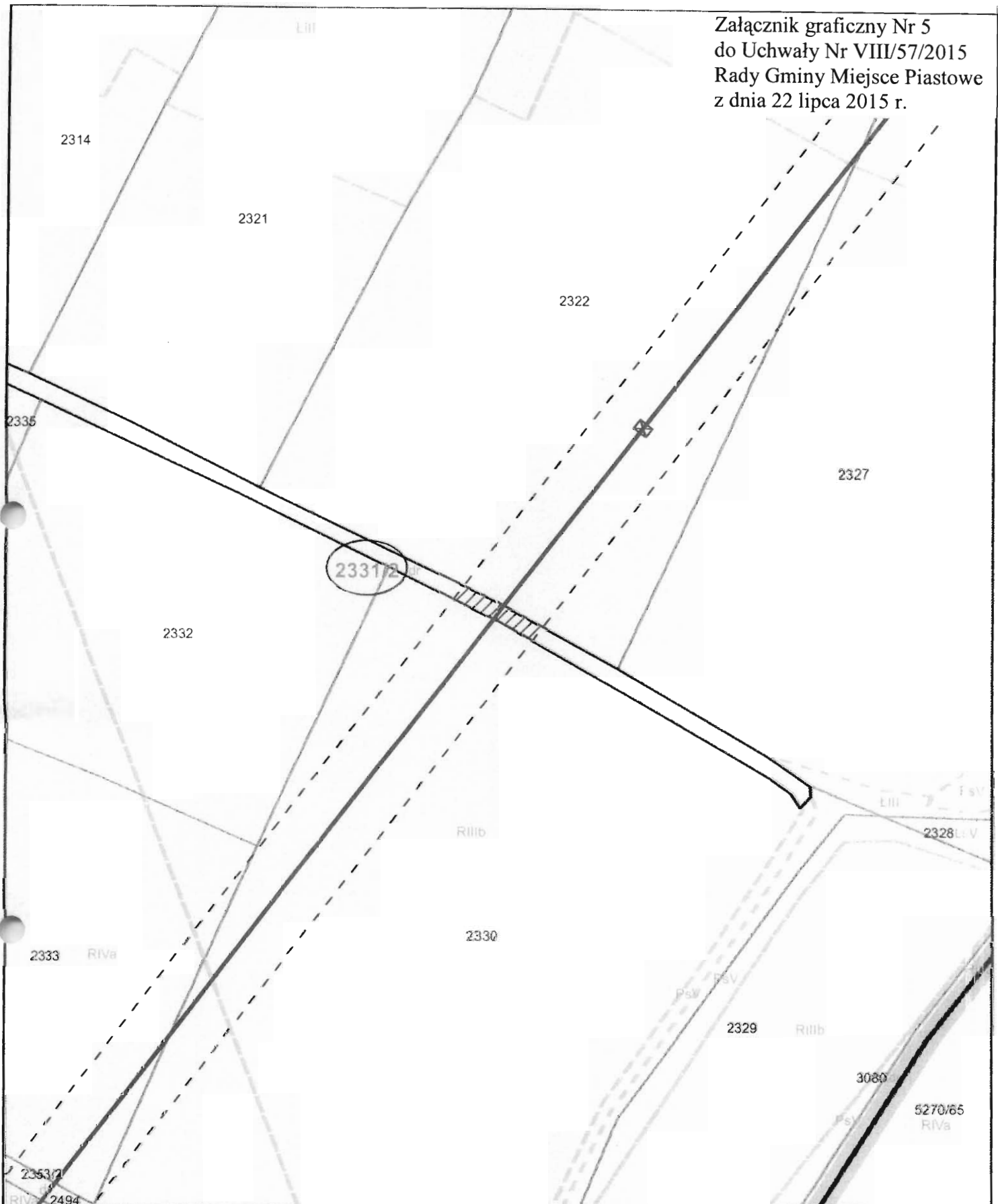
 Projektowany odcinek linii z zakreskowaną powierzchnią pasa technologicznego o szerokości 18m

 Stanowisko słupa mocnego
 Stanowisko słupa przelotowego

**Plan trasy linii 110 kV
Nowy Żmigród - Iwonicz**

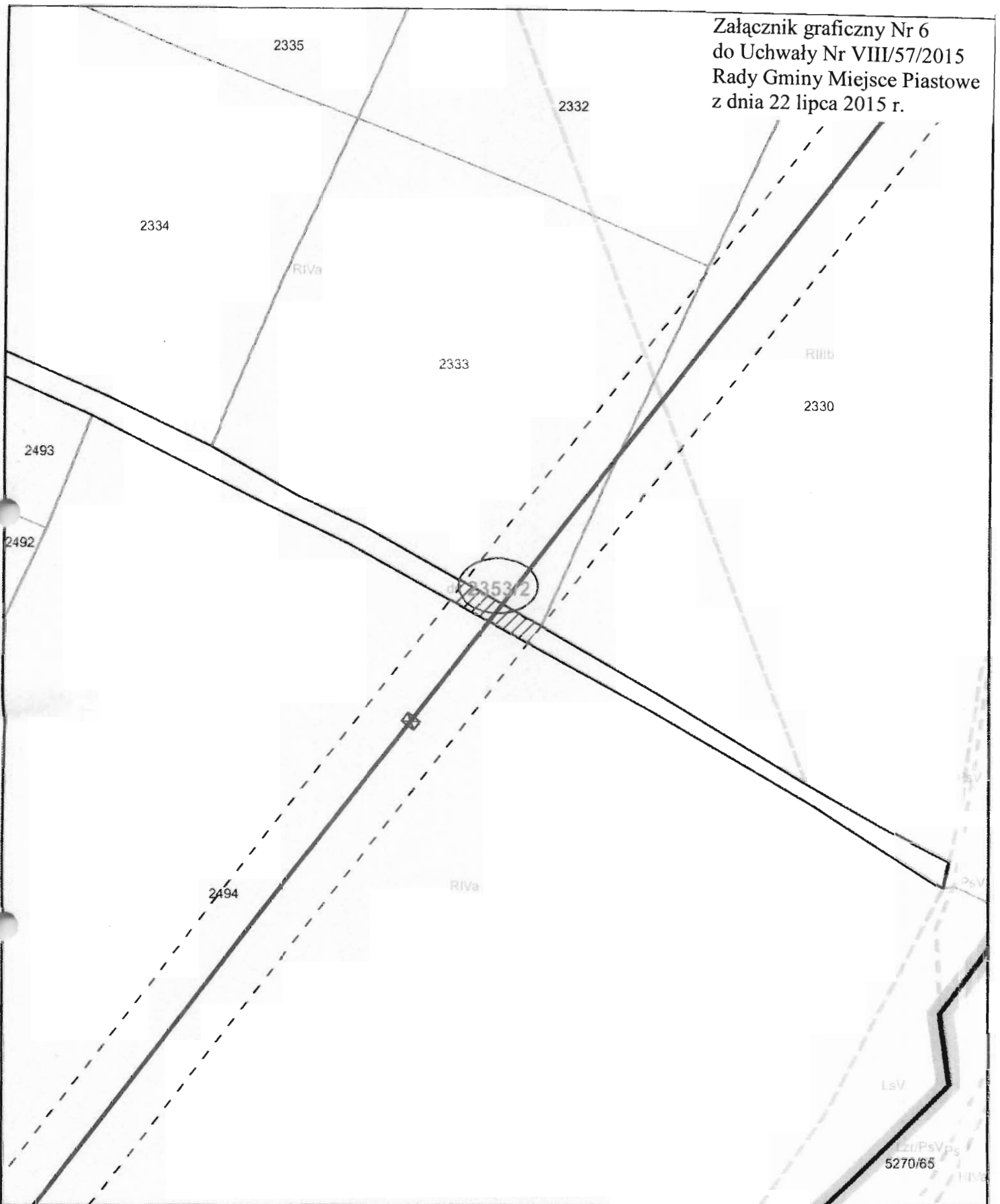
Skala: 1 : 1 000	Nr umowy:		Długość osi linii na przedmiotowej działce [m]:	10	Podpis właściciela:
	Gmina:	Miejsce Piastowe			
Data opracowania mapy: 2015-05-06	Obręb:	Rogi	Powierzchnia służebności na przedmiotowej działce [m ²]:	187	Podpis przedstawiciela inwestora: PRZEWODNICZĄCY RADY GMINY <i>Wiktor Skwara</i>
	Nr działki:	3040			

Załącznik graficzny Nr 5
do Uchwały Nr VIII/57/2015
Rady Gminy Miejsce Piastowe
z dnia 22 lipca 2015 r.



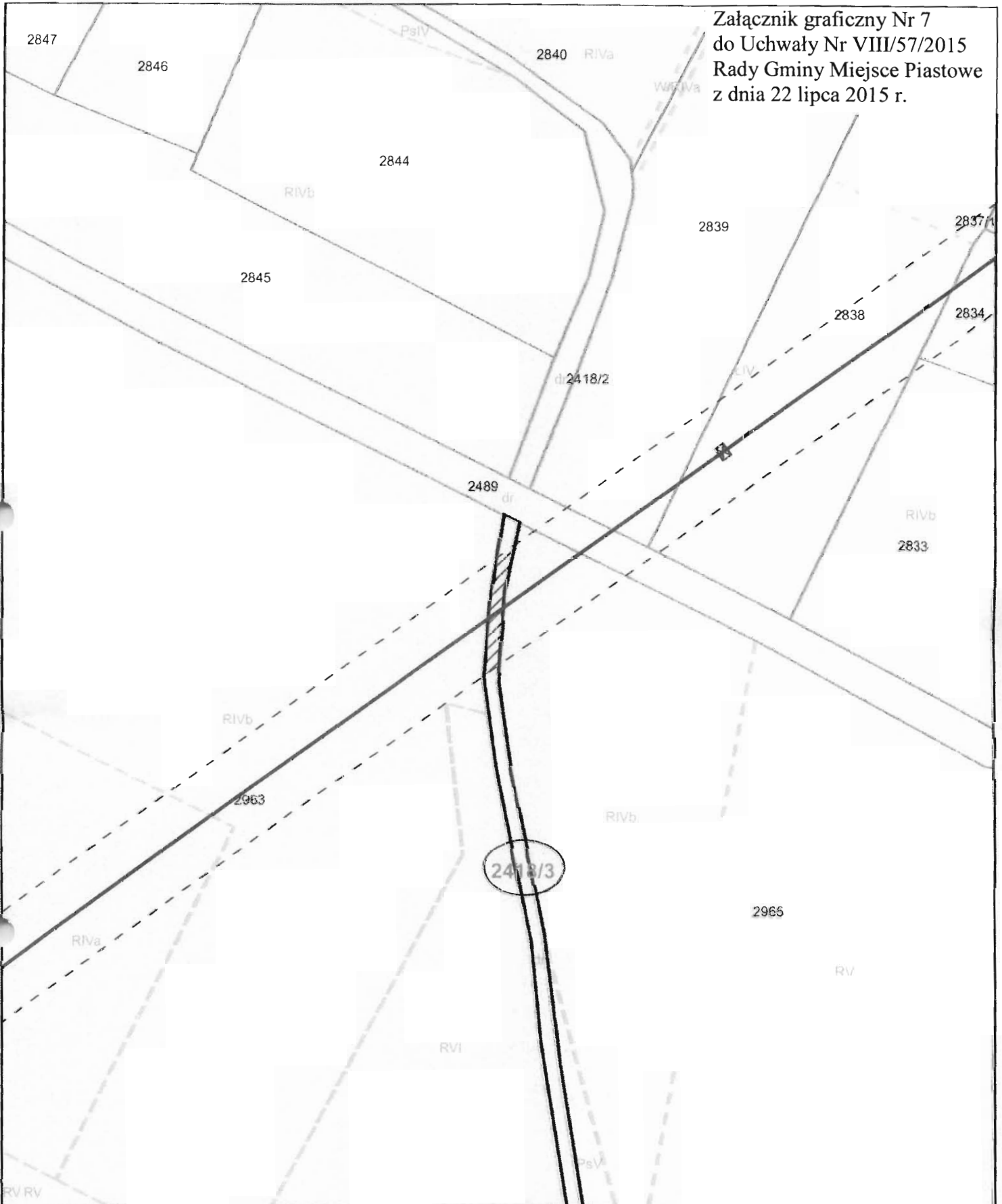
	Projektowany odcinek linii z zakreskowaną powierzchnią pasa technologicznego o szerokości 18m		Stanowisko słupa mocnego		Plan trasy linii 110 kV Nowy Żmigród - Iwonicz
	Stanowisko słupa przetofowego		Podpis właściciela:		
Skala: 1 : 1 000	Nr umowy:		Długość osi linii na przedmiotowej działce [m]:	3	Podpis przedstawiciela inwestora: PRZEWODNICZĄCY RADY GMINY Wiktor Skwara
Data opracowania mapy: 2015-05-06	Gmina:	Miejsce Piastowe	Powierzchnia służebności na przedmiotowej działce [m ²]:	62	
	Obręb:	Rogi			
	Nr działki:	2331/2			

Załącznik graficzny Nr 6
do Uchwały Nr VIII/57/2015
Rady Gminy Miejsce Piastowe
z dnia 22 lipca 2015 r.



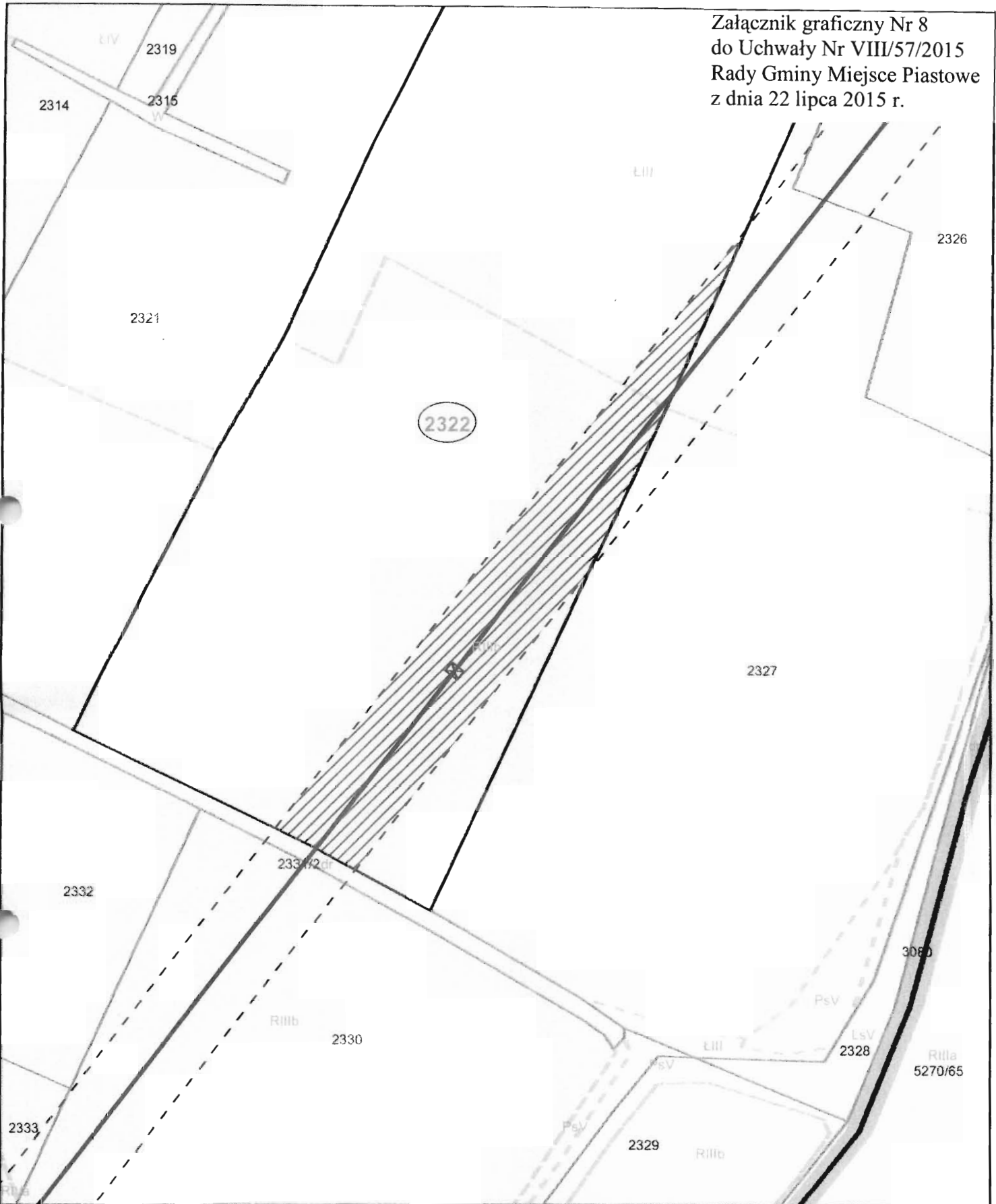
					<p>Plan trasy linii 110 kV Nowy Żmigród - Iwonicz</p>
Skala: 1 : 1 000	Nr umowy:		Długość osi linii na przedmiotowej działce [m]:	4	Podpis właściciela:
Data opracowania mapy: 2015-05-06	Gmina:	Miejsce Piastowe	Powierzchnia służebności na przedmiotowej działce [m ²]:	80	Podpis przedstawiciela Inwestora:
	Obręb:	Rogi			<p>PRZEWODNICZĄCY RADY GMINY Wiktor Skwara</p>
	Nr działki:	2353/2			

Załącznik graficzny Nr 7
do Uchwały Nr VIII/57/2015
Rady Gminy Miejsce Piastowe
z dnia 22 lipca 2015 r.



	Projektowany odcinek linii z zakreskowaną powierzchnią pasa technologicznego o szerokości 18m		Stawisko słupa mocnego Stawisko słupa przekładowego		<p align="center">Plan trasy linii 110 kV Nowy Żmigród - Iwonicz</p>
	Nr umowy:		Długość osi linii na przedmiotowej działce [m]:	4	
Skala: 1 : 1 000	Gmina:	Miejsce Piastowe	Powierzchnia służebności na przedmiotowej działce [m ²]	71	Podpis przedstawiciela Inwestora:
Data opracowania mapy: 2015-05-06	Obręb:	Rogi	Nr działki:	2418/3	<p align="center">PRZEWÓDNICZĄCY RADY GMINY <i>Wiktor Skwara</i></p>

Załącznik graficzny Nr 8
do Uchwały Nr VIII/57/2015
Rady Gminy Miejsce Piastowe
z dnia 22 lipca 2015 r.



					<p align="center">Plan trasy linii 110 kV Nowy Żmigród - Iwonicz</p>
	Nr umowy:		Długość osi linii na przedmiotowej działce [m]:	118	
Skala 1 : 1 000	Gmina:	Miejsce Piastowe	Powierzchnia służebności na przedmiotowej działce [m ²]	2107	Podpis przedstawiciela inwestora:
Data opracowania mapy 2015-05-06	Obręb:	Rogi			<p align="center">PRZEWODNICZĄCY RADY GMINY</p> <p align="right"><i>Wiktor Skwara</i></p>
	Nr działki:	2322			