

**UCHWAŁA Nr XXXIV/238/2017
RADY GMINY MIEJSCE PIASTOWE**

z dnia 3 kwietnia 2017 r.

**w sprawie przystąpienia do sporządzenia Miejscowego Planu Zagospodarowania
Przestrzennego „Widacz 2”**


Działając na podstawie art.18 ust. 2 pkt. 5 ustawy z dnia 8 marca 1990 r. o samorządzie gminnym (Dz. U. z 2016 r. poz. 446 z późn. zm.) oraz art. 14 ust. 1, 2 i 4 ustawy z dnia 27 marca 2003 r. o planowaniu i zagospodarowaniu przestrzennym (Dz. U. z 2016 r. poz. 778 z późn. zm.) uchwala się, co następuje:

§ 1. Przystępuje się do sporządzenia Miejscowego Planu Zagospodarowania Przestrzennego „Widacz 2” w Gminie Miejsce Piastowe.

§ 2. Przedmiotem planu, o którym mowa w § 1, jest obszar w miejscowości Widacz przeznaczony pod budowę kościoła z obiektami towarzyszącymi, w granicach oznaczonych w załączniku graficznym stanowiący integralną część uchwały.

§ 3. Wykonanie uchwały powierza się Wójtowi Gminy Miejsce Piastowe.

§ 4. Uchwała wchodzi w życie z dniem podjęcia.

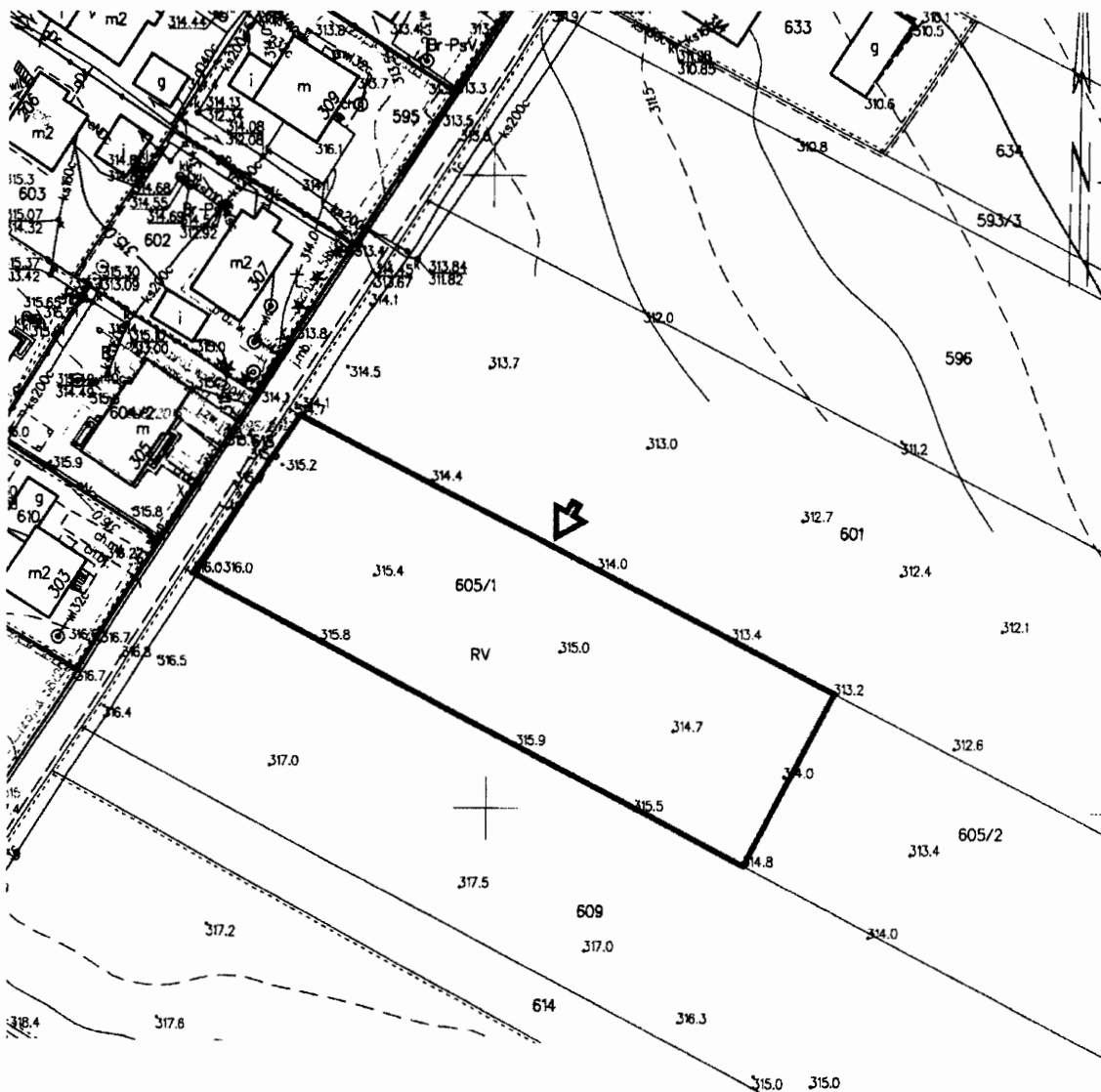

PRZEWODNICZĄCY
RADY GMINY
Wiktor Skwara

**ZAŁĄCZNIK GRAFICZNY DO UCHWAŁY Nr XXXIV/238/2017
RADY GMINY MIEJSCE PIASTOWE
z dnia 3 kwietnia 2017 r.**

KOPIA MAPY ZASADNICZEJ

Sekcje mapy: 7.115.28.04.3
obr. Widacz 0007: dz. 605/1

SKALA 1:1000



GRANICA OBSZARU OBJĘTEGO UCHWAŁĄ

Przyznaje się zgodność niniejszej kopii z treścią materiału państwowego zasobu geodezyjnego i kartograficznego	
Organ prowadzący państwowy zasob geodezyjny i kartograficzny	STAROSTWA KROŚNIEŃSKA
Nazwa materiału osobu	605/1
Identyfikator ewidencyjny materiału osobu	605/1
Data wykonania kopii	23-03-2017
Imię, nazwisko i podpis osoby reprezentującej organ	Zdzisław STAROSTY

Inspektor ds. Wydziału
Geodezji i Gospodarki Nieruchomościami

**PRZEWODNICZĄCY
RADY GMINY**

Wiktor Skwara

ANALIZA

ZASADNOŚCI PRZYSTĄPIENIA DO SPORZĄDZENIA MIEJSCOWEGO PLANU ZAGOSPODAROWANIA PRZESTRZENNEGO „WIDACZ 2” ORAZ STOPNIA ZGODNOŚCI PRZEWIDYWANYCH ROZWIĄZAŃ Z USTALENIAMI STUDIUM UWARUNKOWAŃ I KIERUNKÓW ZAGOSPODAROWANIA PRZESTRZENNEGO GMINY MIEJSCE PIASTOWE


(art. 14 ust. 5 ustawy z dnia 27 marca 2003 r. o planowaniu i zagospodarowaniu przestrzennym Dz. U. z 2016 r. poz. 778 z późn. zm.)

Parafia Rzymskokatolicka pw. Św. Małgorzaty w Targowiskach zwróciła się do Wójta Gminy Miejsce Piastowe z prośbą o wykonanie opracowań planistycznych umożliwiającym budowę kościoła na wskazanej działce w miejscowości Widacz.

Budowę kościoła uznano za zasadną.

Przewidywane przeznaczenie będzie zgodne z projektowanym przeznaczeniem w opracowywanej obecnie zmianie Studium Uwarunkowań i Kierunków Zagospodarowania Przestrzennego Gminy Miejsce Piastowe.

Pomniejszony wyrys z obowiązującego Studium ze wskazaniem obszaru projektowanej zmiany poniżej.



WÓJT

mgr Małgorzata Klara

.....
Wójt Gminy Miejsce Piastowe

Miejsce Piastowe 3 kwietnia 2017 r.