

**UCHWAŁA Nr XXXIV/.../2017
RADY GMINY MIEJSCE PIASTOWE**

z dnia 3 kwietnia 2017 r.

**w sprawie wyrażenia zgody na zaciągnięcie zobowiązania na realizację zadania pn.
„Rozwój transportu niskoemisyjnego na obszarze Miejskiego Obszaru Funkcjonalnego
Krosno”**

Na podstawie art. 18 ust. 2 pkt 9 lit. e i art. 58 ust. 1 ustawy z dnia 8 marca 1990 r. o samorządzie gminnym (Dz. U. z 2016 r. poz. 446 z późn. zm.), art. 3 pkt 4 ustawy z dnia 27 sierpnia 2009 r. o finansach publicznych (Dz. U. z 2016 r. poz. 1870 z późn. zm.) uchwala się, co następuje:

§ 1. Wyraża się zgodę na zaciągnięcie zobowiązania na 2018 r. w kwocie 830.000,00 zł (słownie: osiemset trzydzieści tysięcy złotych) na realizację zadania w ramach Regionalnego Programu Operacyjnego Województwa Podkarpackiego na lata 2014-2020 oś priorytetowa V. Infrastruktura komunikacyjna, działanie: 5.4 Niskoemisyjny transport miejski pn. "Rozwój transportu niskoemisyjnego na obszarze Miejskiego Obszaru Funkcjonalnego Krosno" ponad kwotę określoną w budżecie Gminy Miejsce Piastowe na 2017 r.

§ 2. Zobowiązanie o którym mowa w § 1, pokryte będzie z dochodów własnych gminy, przewidzianych w budżecie na 2018 r. – z dochodów z tytułu udziałów w podatku dochodowym od osób fizycznych.

§ 3. Wykonanie uchwały powierza się Wójtowi Gminy Miejsce Piastowe.

§ 4. Uchwała wchodzi w życie z dniem podjęcia.



KADCA PRAWNY
Mariusz Ślusarczyk
Kz - K - 387

*Pod względem
formalno-prawnym
nie budzi zastrzeżeń*

Uzasadnienie

do uchwały w sprawie wyrażenia zgody na zaciągnięcie zobowiązania na realizację zadania pn. „Rozwój transportu niskoemisyjnego na obszarze Miejskiego Obszaru Funkcjonalnego Krosno”

Uchwała jest wyrażeniem zgody na zawarcie umowy w zakresie dofinansowania projektu pod nazwą "Rozwój transportu niskoemisyjnego na obszarze Miejskiego Obszaru Funkcjonalnego Krosno" planowanego do realizacji w 2018 roku w ramach Regionalnego Programu Operacyjnego Województwa Podkarpackiego na lata 2014-2020 oś priorytetowa V. Infrastruktura komunikacyjna, działanie: 5.4 Niskoemisyjny transport miejski.



WÓJT
mgr Marek Klara

**UCHWAŁA Nr XXXIV/.../2017
RADY GMINY MIEJSCE PIASTOWE**

z dnia 3 kwietnia 2017 r.

**w sprawie przystąpienia do sporządzenia Miejscowego Planu Zagospodarowania
Przestrzennego „Widacz 2”**

Działając na podstawie art.18 ust. 2 pkt. 5 ustawy z dnia 8 marca 1990 r. o samorządzie gminnym (Dz. U. z 2016 r. poz. 446 z późn. zm.) oraz art. 14 ust. 1, 2 i 4 ustawy z dnia 27 marca 2003 r. o planowaniu i zagospodarowaniu przestrzennym (Dz. U. z 2016 r. poz. 778 z późn. zm.) uchwala się, co następuje:

§ 1. Przystępuje się do sporządzenia Miejscowego Planu Zagospodarowania Przestrzennego „Widacz 2” w Gminie Miejsce Piastowe.

§ 2. Przedmiotem planu, o którym mowa w § 1, jest obszar w miejscowości Widacz przeznaczony pod budowę kościoła z obiektami towarzyszącymi, w granicach oznaczonych w załączniku graficznym stanowiący integralną część uchwały.

§ 3. Wykonanie uchwały powierza się Wójtowi Gminy Miejsce Piastowe.

§ 4. Uchwała wchodzi w życie z dniem podjęcia.


RADCA PRAWNY
Mariusz Ślusarczyk
Rz - K - 387

**Pod względem
formalno - prawnym
nie budzi zastrzeżeń**

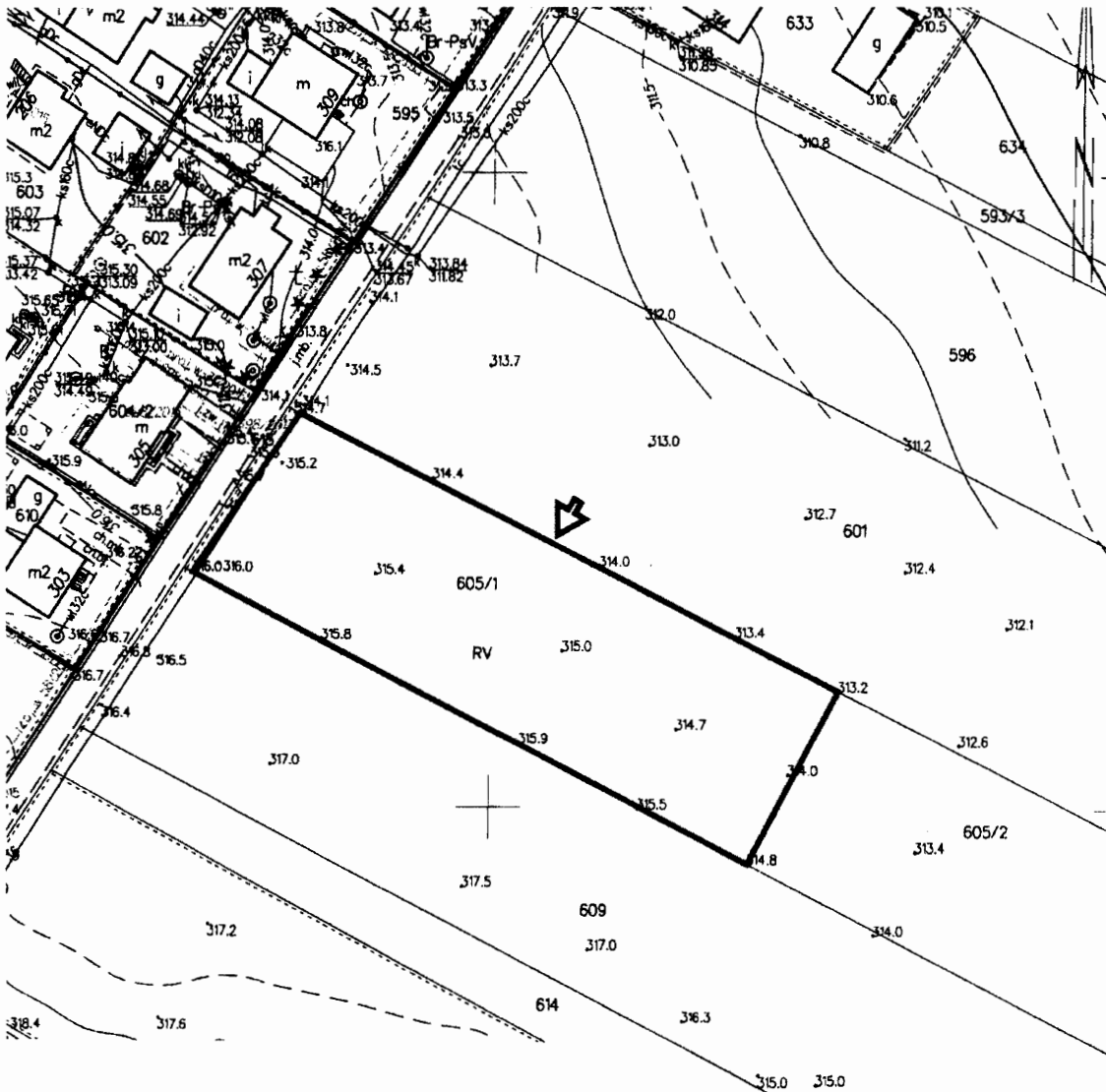
**ZAŁĄCZNIK GRAFICZNY DO UCHWAŁY Nr XXXIV/.../2017
RADY GMINY MIEJSCE PIASTOWE
z dnia 3 kwietnia 2017 r.**

KOPIA MAPY ZASADNICZEJ

Sekcje mapy: 7.115.28.04.3

obr. Widacz 0007: dz. 605/1

SKALA 1:1000



GRANICA OBSZARU OBJĘTEGO UCHWAŁĄ

Przyłącza się zgodność niniejszej kopii z treścią materiału państwowego zasobu geodezyjnego i kartograficznego	
Organ prowadzący państwowy zasob geodezyjny i kartograficzny	STAROSTA KRUSZYŃSKI
Nazwa materiału osobno	605/1
Identyfikator ewidencyjny materiału osobno	605/1
Data wykonania kopii	2.3-03-2017
Imię, nazwisko i podpis osoby reprezentującej organ	Z. STAROSTY

Załącznik do Uchwały
Inspektor w Wydziale
Geodezji i Gospodarki Nieruchomościami

ANALIZA

ZASADNOŚCI PRZYSTĄPIENIA DO SPORZĄDZENIA MIEJSCOWEGO PLANU ZAGOSPODAROWANIA PRZESTRZENNEGO „WIDACZ 2” ORAZ STOPNIA ZGODNOŚCI PRZEWIDYWANYCH ROZWIĄZAŃ Z USTALENIAMI STUDIUM UWARUNKOWAŃ I KIERUNKÓW ZAGOSPODAROWANIA PRZESTRZENNEGO GMINY MIEJSCE PIASTOWE

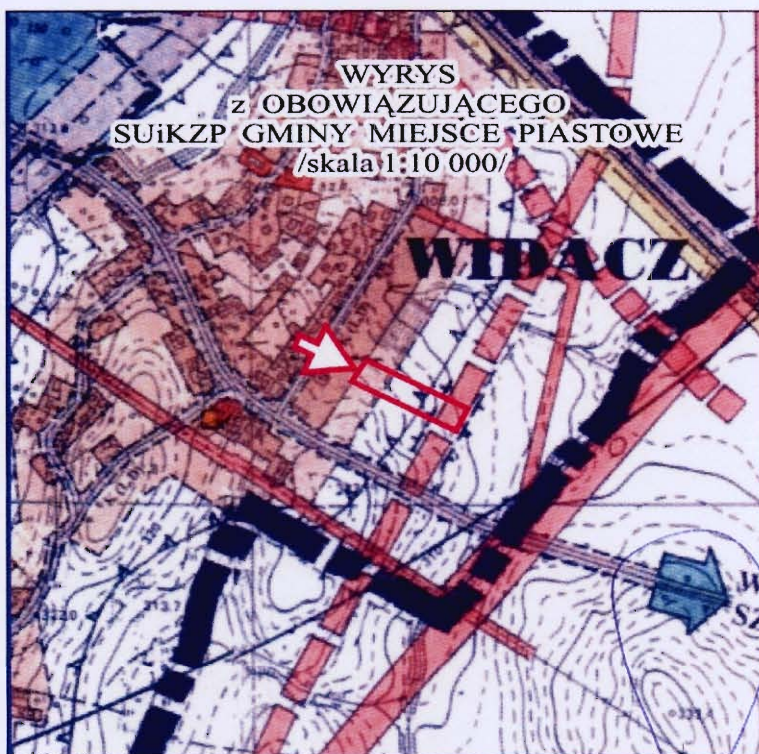
(art. 14 ust. 5 ustawy z dnia 27 marca 2003 r. o planowaniu i zagospodarowaniu przestrzennym Dz. U. z 2016 r. poz. 778 z późn. zm.)

Parafia Rzymskokatolicka pw. Św. Małgorzaty w Targowiskach zwróciła się do Wójty Gminy Miejsce Piastowe z prośbą o wykonanie opracowań planistycznych umożliwiającym budowę kościoła na wskazanej działce w miejscowości Widacz.

Budowę kościoła uznano za zasadną.

Przewidywane przeznaczenie będzie zgodne z projektowanym przeznaczeniem w opracowywanej obecnie zmianie Studium Uwarunkowań i Kierunków Zagospodarowania Przestrzennego Gminy Miejsce Piastowe.

Pomniejszony wyrys z obowiązującego Studium ze wskazaniem obszaru projektowanej zmiany poniżej.



WÓJT

mgr Marek Klara

.....
Wójt Gminy Miejsce Piastowe

Miejsce Piastowe 3 kwietnia 2017 r.