

**UCHWAŁA Nr VI/34/2015
RADY GMINY MIEJSCE PIASTOWE**

z dnia 6 maja 2015 r.

**w sprawie przystąpienia do sporządzenia zmiany Studium Uwarunkowań i Kierunków
Zagospodarowania Przestrzennego Gminy Miejsce Piastowe**


Działając na podstawie art. 18 ust. 2 pkt 15 ustawy z dnia 8 marca 1990 r. o samorządzie gminnym (Dz. U. z 2013 r. poz. 594 z późn. zm.) oraz art. 9 ust.1 w związku z art. 27 ustawy z dnia 27 marca 2003 r. o planowaniu i zagospodarowaniu przestrzennym (Dz. U. z 2015 r. poz. 199) uchwała się, co następuje:

§ 1. Przystępuje się do sporządzenia zmiany Studium Uwarunkowań i Kierunków Zagospodarowania Przestrzennego Gminy Miejsce Piastowe uchwalonego uchwałą Nr XXIV/167/2000 Rady Gminy Miejsce Piastowe z dnia 15 grudnia 2000 r. z późniejszymi zmianami.

§ 2. Przedmiotem zmiany studium jest obszar w miejscowości Rogi przeznaczony na lokalizację linii elektroenergetycznej 110 kV z jednoczesną korektą przebiegu granicy Gminy Miejsce Piastowe w miejscowości Rogi, w granicach oznaczonych na załączniku graficznym, stanowiącym integralną część uchwały.

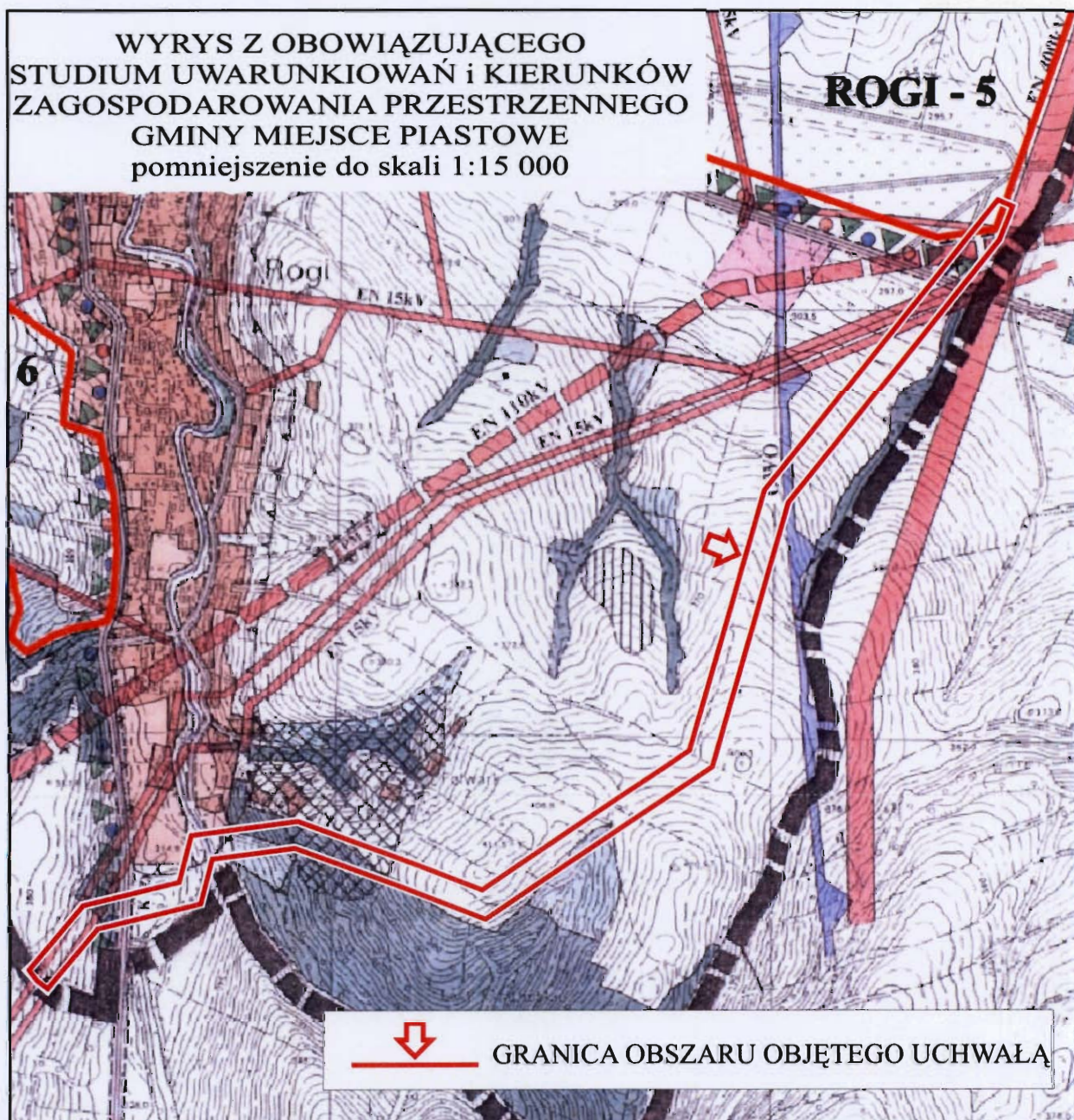
§ 3. Wykonanie uchwały powierza się Wójtowi Gminy Miejsce Piastowe.

§ 4. Uchwała wchodzi w życie z dniem podjęcia.


PRZEWODNICZĄCY
RADY GMINY
Wiktor Szwara

**ZAŁĄCZNIK GRAFICZNY DO UCHWAŁY Nr VI/34/2015
RADY GMINY MIEJSCE PIASTOWE**

z dnia 6 maja 2015 r.



PRZEWODNICZĄCY
RADY GMINY
Wiktor Stwara

Uzasadnienie

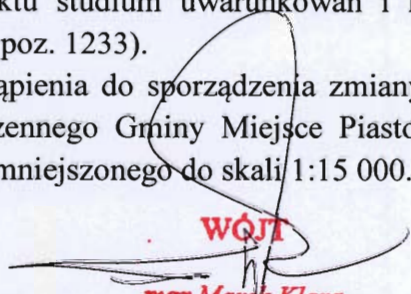
do uchwały w sprawie przystąpienia do sporządzenia Zmiany Studium Uwarunkowań i Kierunków Zagospodarowania Przestrzennego Gminy Miejsce Piastowe

Celem zmiany Studium Uwarunkowań i Kierunków Zagospodarowania Przestrzennego Gminy jest umożliwienie opracowania zmiany Miejscowego Planu Zagospodarowania Przestrzennego „Rogi 9 – linia elektroenergetyczna 110 kV”.

Przewidywane przeznaczenie terenu nie odpowiada ustaleniom w obowiązującym Studium, stąd niezbędna jest jego zmiana.

Zmiana Studium Uwarunkowań i Kierunków Zagospodarowania Przestrzennego Gminy Miejsce Piastowe zostanie sporządzona zgodnie z przepisami art. 10 ustawy o planowaniu i zagospodarowaniu przestrzennym z uwzględnieniem Rozporządzenia Ministra Infrastruktury z dnia 28 kwietnia 2004 r. w sprawie zakresu projektu studium uwarunkowań i kierunków zagospodarowania przestrzennego gminy (Dz. U. Nr 118, poz. 1233).

Załącznik graficzny do uchwały w sprawie przystąpienia do sporządzenia zmiany Studium Uwarunkowań i Kierunków Zagospodarowania Przestrzennego Gminy Miejsce Piastowe został wykonany na fragmencie jednolitego rysunku studium pomniejszonego do skali 1:15 000.

WÓJT

.....mgr. Marek Klara.....
Wójt Gminy Miejsce Piastowe