

UCHWAŁA NR XL/306/13
RADY GMINY MIEJSCE PIASTOWE

z dnia 30 grudnia 2013 r.

**w sprawie przystąpienia do sporządzenia zmiany Miejscowego Planu Zagospodarowania
Przestrzennego „Głowienka 4”**

Na podstawie art. 18 ust. 2 pkt 15 ustawy z dnia 8 marca 1990 r. o samorządzie gminnym (Dz. U. z 2013 r. poz. 594 z późn. zm.) oraz art. 14 ust. 1, 2 i 4 w związku z art. 27 ustawy z dnia 27 marca 2003 r. o planowaniu i zagospodarowaniu przestrzennym (Dz. U. z 2012 r. poz. 647 z późn. zm.) uchwala się, co następuje:

§ 1. Przystępuje się do sporządzenia zmiany Miejscowego Planu Zagospodarowania Przestrzennego „Głowienka 4” w Gminie Miejsce Piastowe, uchwalonego uchwałą Nr XIV/124/07 Rady Gminy Miejsce Piastowe z dnia 28 grudnia 2007 r., ogłoszoną w Dzienniku Urzędowym Województwa Podkarpackiego z 2008 r., Nr 7, poz. 152.

§ 2. Przedmiotem zmiany planu, o którym mowa w § 1 są obszar w miejscowości Głowienka, na których nastąpi likwidacja lub zmiana lokalizacji ciągów komunikacyjnych w granicach oznaczonych na załącznikach graficznych nr 1, 2, 3 i 4, stanowiących integralną część uchwały.

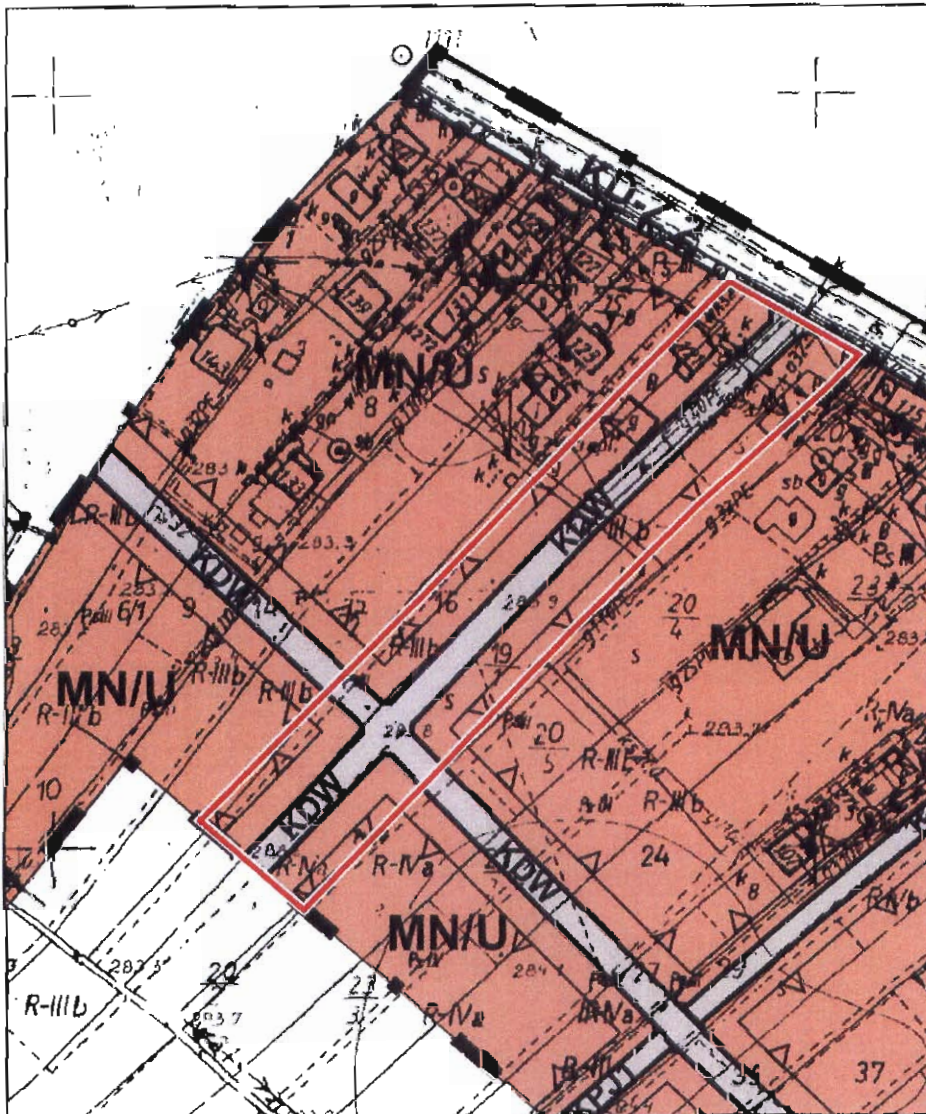
§ 3. Wykonanie uchwały powierza się Wójtowi Gminy Miejsce Piastowe.

§ 4. Uchwała wchodzi w życie z dniem podjęcia.

PRZEWODNICZĄCY
RADY GMINY
Wiktor Szwara

ZAŁĄCZNIK GRAFICZNY NR 1 DO UCHWAŁY
Nr ~~XL~~/306/13 Rady Gminy Miejsce Piastowe
z dnia ~~30 GRUDNIA~~..... 2013 r.

WYRYS
z OBOWIĄZUJĄCEGO MPZP "GŁOWIENKA 4"
/skala 1:2000/

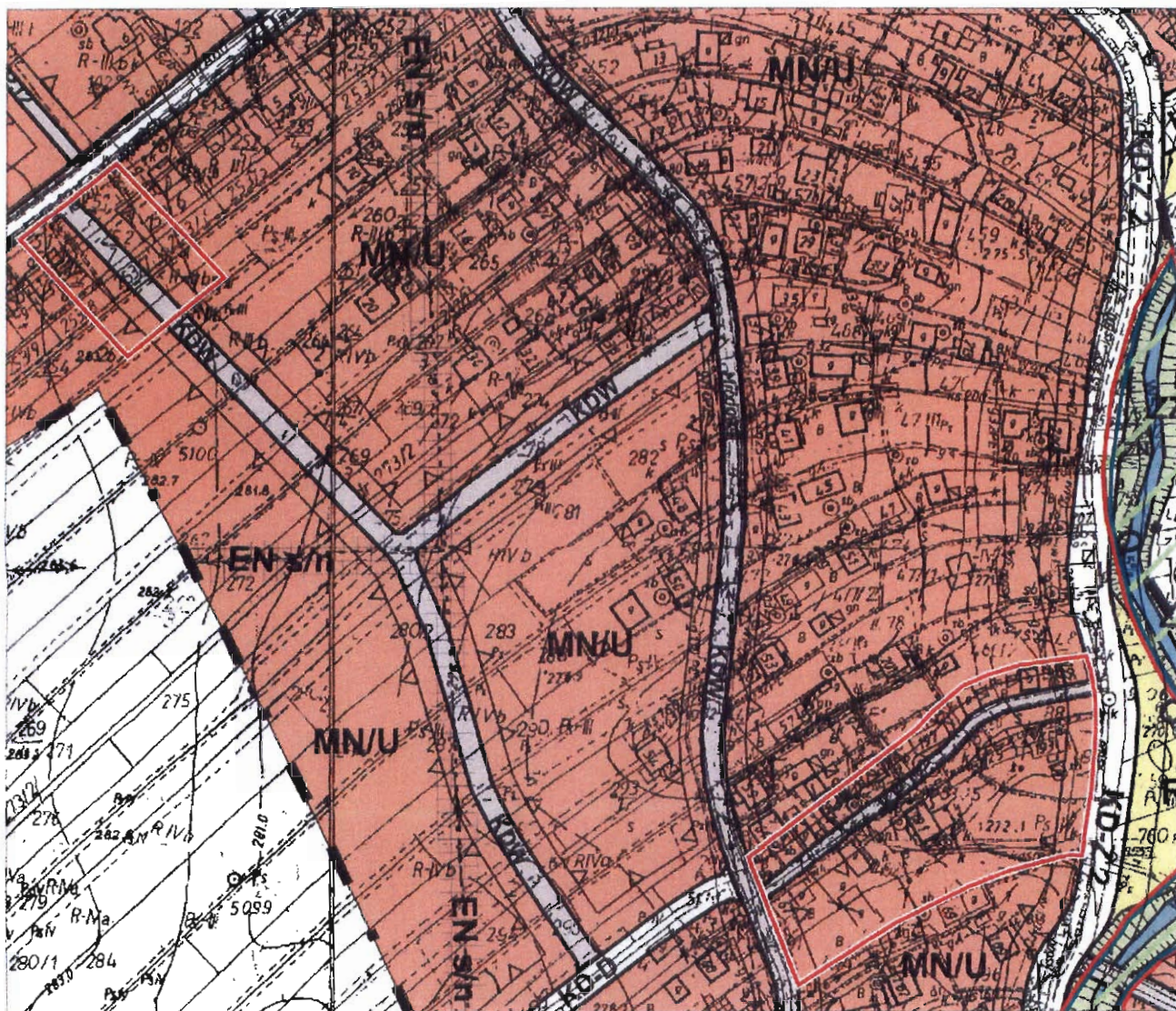


— GRANICE OBSZARÓW OBJĘTYCH UCHWAŁĄ

PRZEWODNICZĄCY
RADY GMINY
Wiktor Skwara

ZAŁĄCZNIK GRAFICZNY NR 2 DO UCHWAŁY
Nr XL.../306/13 Rady Gminy Miejsce Piastowe
z dnia 30 GRUDNIA... 2013 r.

WYRYS
z OBOWIĄZUJĄCEGO MPZP "GŁOWIENKA 4"
/pomniejszenie do skali 1:2500/

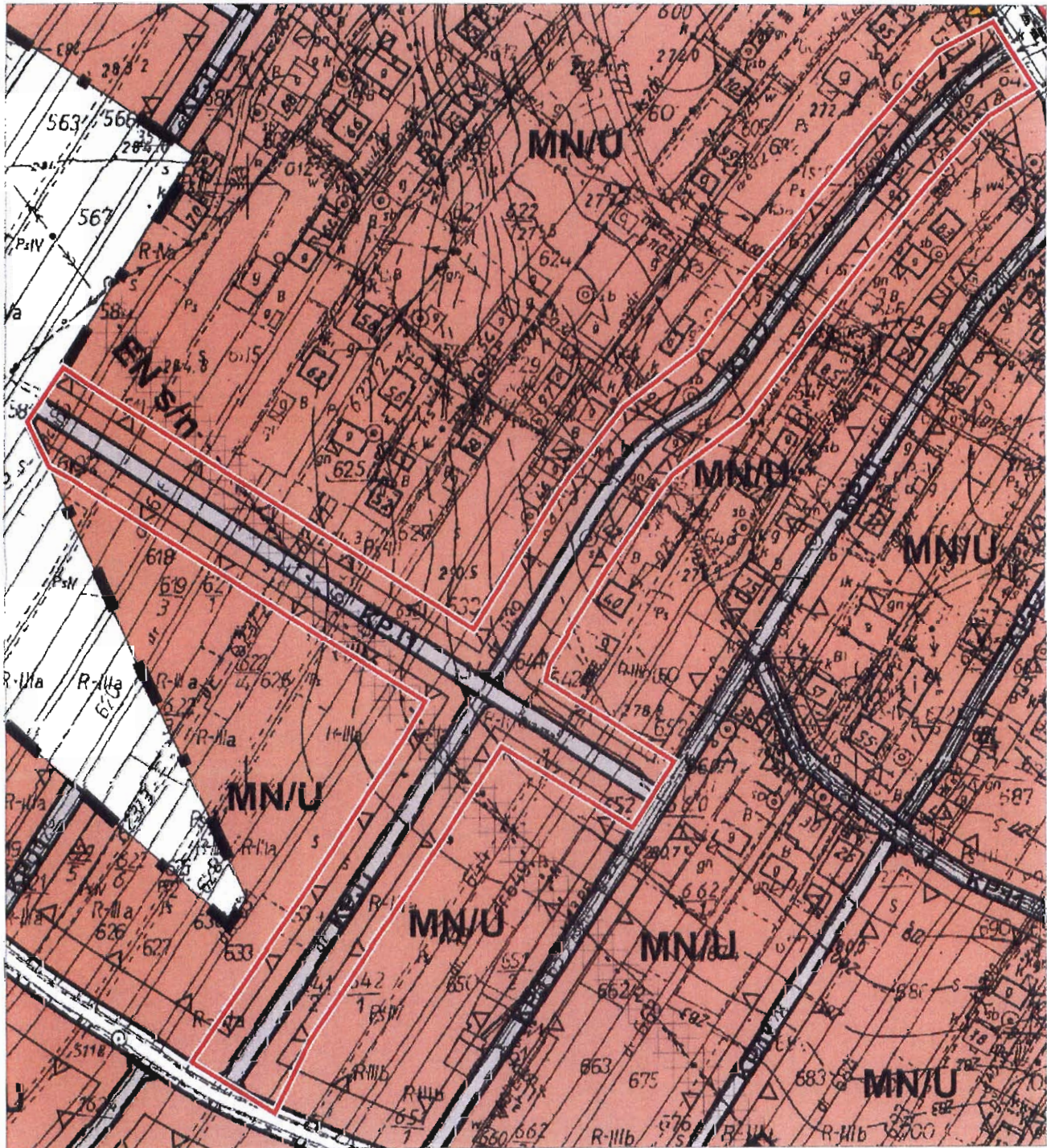


— GRANICE OBSZARÓW OBJĘTYCH UCHWAŁĄ

PRZEWODNICZĄCY
RADY GMINY
Wiktor Skwara

ZAŁĄCZNIK GRAFICZNY NR 3 DO UCHWAŁY
Nr XL.../306/13 Rady Gminy Miejsce Piastowe
z dnia 30 GRUDNIA... 2013 r.

WYRYS
z OBOWIĄZUJĄCEGO MPZP "GŁOWIENKA 4"
/skala 1:2000/

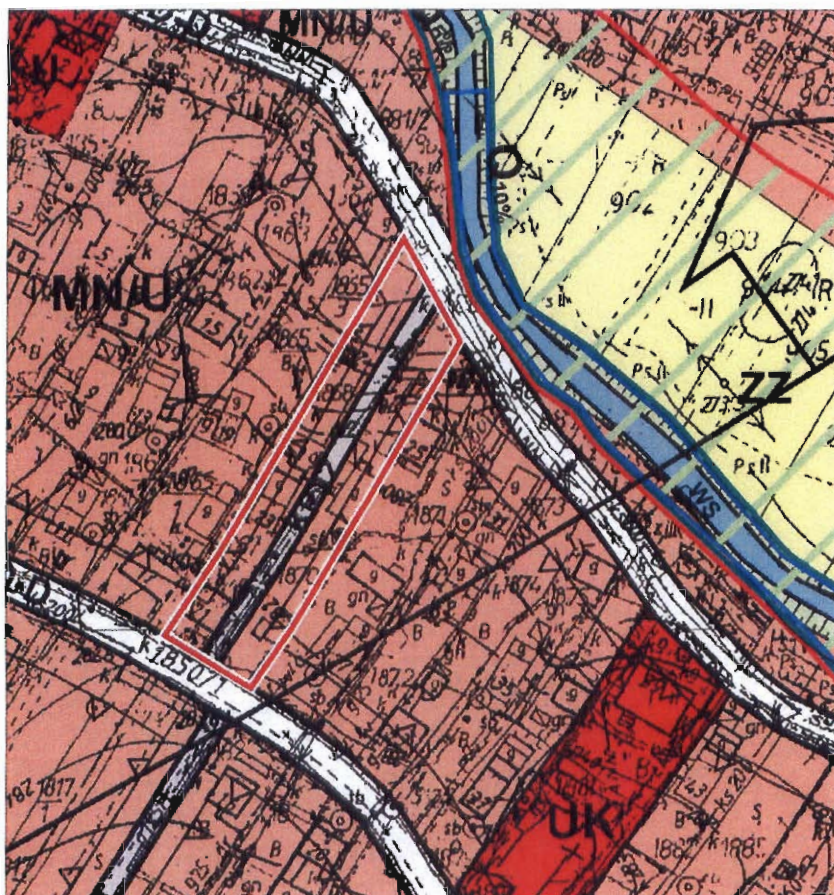


— GRANICE OBSZARÓW OBJĘTYCH UCHWAŁĄ

PRZEWODNICZĄCY
RADY GMINY
Wiktoria Skwara

ZAŁĄCZNIK GRAFICZNY NR 4 DO UCHWAŁY
Nr ~~XI~~.../306/13 Rady Gminy Miejsce Piastowe
z dnia ~~30 GRUDNIA~~... 2013 r.

WYRYS
z OBOWIĄZUJĄCEGO MPZP "GŁOWIENKA 4"
/skala 1:2000/



— GRANICE OBSZARÓW OBJĘTYCH UCHWAŁĄ

PRZEWODNICZĄCY
RADY GMINY
Wiktoria Skwara

ANALIZA

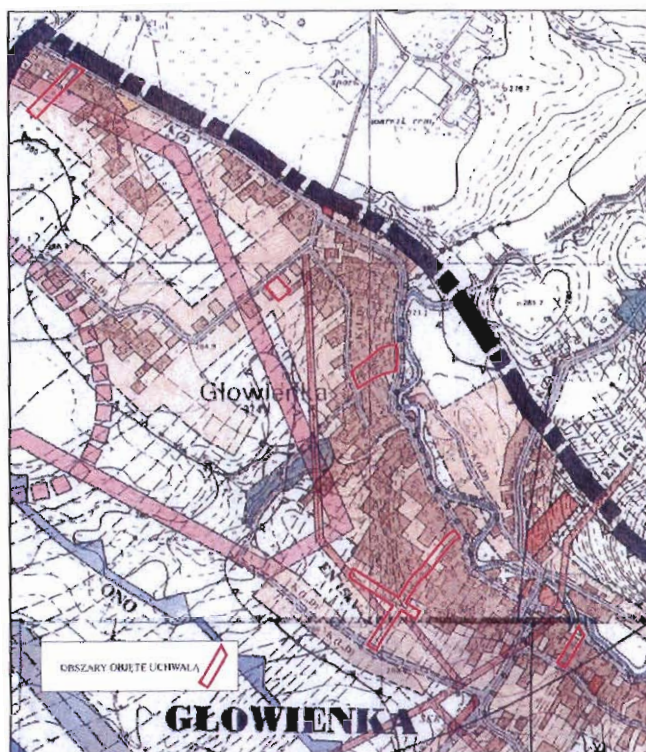
ZASADNOŚCI PRZYSTĄPIENIA DO SPORZĄDZENIA ZMIANY MIEJSCOWEGO PLANU ZAGOSPODAROWANIA PRZESTRZENNEGO „GŁOWIENKA 4” ORAZ STOPNIA ZGODNOŚCI PRZEWIDYWANYCH ROZWIĄZAŃ Z USTALENIAMI STUDIUM UWARUNKOWAŃ I KIERUNKÓW ZAGOSPODAROWANIA PRZESTRZENNEGO GMINY MIEJSCE PIASTOWE.

(art. 14 ust. 5 ustawy z dnia 27 marca 2003 r. o planowaniu i zagospodarowaniu przestrzennym,
Dz. U. poz. 647 z dnia 12 czerwca 2012 r. z późn. zm.)

Do Wójta Gminy Miejsce Piastowe wpłynęły wnioski mieszkańców Głowienki dotyczące likwidacji niektórych ciągów pieszo-jezdnych i dróg wewnętrznych, które po analizie uznano za zasadne.

Analizując stopień zgodności przewidywanych rozwiązań z ustaleniami Studium Uwarunkowań i Kierunków Zagospodarowania Przestrzennego Gminy Miejsce Piastowe, stwierdza się, że opracowanie zmiany Miejscowego Planu Zagospodarowania Przestrzennego „Głowienka 4” nie naruszy ustaleń Studium.

Wyrys (pomniejszony) z obowiązującego Studium ze wskazaniem obszarów objętych uchwałą poniżej.



WÓJT

mgr Marek Klara

Wójt Gminy Miejsce Piastowe