

UCHWAŁA NR XXVIII/201/12
RADY GMINY MIEJSCE PIASTOWE

z dnia 30 listopada 2012 r.

w sprawie zatwierdzenia Sołeckiej Strategii Rozwoju Wsi Rogi

Na podstawie art. 18 ust. 2 pkt 6 ustawy z dnia 8 marca 1990 r. o samorządzie gminnym (Dz. U. z 2001 r. Nr 142, poz. 1591 z późn. zm.) w związku z uchwałą Nr 96/2207/11 Zarządu Województwa Podkarpackiego w Rzeszowie z dnia 29 listopada 2011 r. w sprawie przyjęcia "Podkarpackiego Programu Odnowy Wsi na lata 2011 - 2016" uchwała się, co następuje:

§ 1. Zatwierdza się Sołecką Strategię Rozwoju Wsi Rogi, opracowaną przez Grupę Odnowy Wsi Rogi w czasie Warsztatów Odnowy Wsi w ramach Podkarpackiego Programu Odnowy Wsi na lata 2011 – 2016, zatwierdzoną uchwałą Nr 5/2012 Zebrania Wiejskiego w Rogach z dnia 25 listopada 2012 r., stanowiącą załącznik do niniejszej uchwały.

§ 2. Wykonanie uchwały powierza się Wójtowi Gminy Miejsce Piastowe.

§ 3. Uchwała wchodzi w życie z dniem podjęcia.

PRZEWODNICZĄCY
RADY GMINY
Wiktor Skwara

Załącznik do Uchwały Nr XXVIII/201/12
Rady Gminy Miejsce Piastowe
z dnia 30 listopada 2012 r.



Krajowy Fundusz
Rozwoju



SOŁECKA STRATEGIA ROZWOJU WSI ROGI

LIPIEC 2012

Spis Treści

1. Wstęp	3
2. Karta diagnozy zaawansowania odnowy wsi.....	4
3. Analiza zasobów	6
4. Analiza SWOT	9
5. Analiza potencjału rozwojowego wsi	10
6. Wizja rozwoju	11
7. Program długoterminowy	12
8. Program krótkoterminowy.....	14

1. Wstęp

Celem planowanych warsztatów dla liderów odnowy wsi jest wskazanie mieszkańcom nowych możliwości w działaniu na rzecz rozwoju obszarów wiejskich. Istotą jest spojrzenie na wieś jako miejsca występowania szeregu zasobów materialnych i niematerialnych, których odpowiednie wykorzystanie może świadczyć o sukcesie miejscowości i umożliwić jego dalszy rozwój. Warunkiem efektywnego funkcjonowania Programu Odnowy Wsi w województwie podkarpackim było sformalizowanie zasad uczestnictwa i wymagań w stosunku do uczestników. Przyjęcie tych zasad nastąpiło 22 lutego 2012 roku. Urząd marszałkowski województwa podkarpackiego podjął uchwałę nr 117/2660/12 w Rzeszowie.

Zasady uczestnictwa w programie Odnowy Wsi w województwie podkarpackim zawierają rozwiązania pozwalające na jakościową ocenę efektywności programu oraz wprowadzają narzędzia pogłębionej oceny ilościowej i jakościowej umożliwiającej ustalenie zaawansowania procesu odnowy wsi oraz efektów rzeczowych.

Głównym celem Podkarpackiego Programu Odnowy Wsi:

1. Integracja i aktywizacja społeczności wiejskich.
2. Zaspokojenie potrzeb społecznych i kulturalnych oraz zachowanie dziedzictwa kulturowego.
3. Modernizacja przestrzeni wiejskiej.

2. Karta diagnozy zaawansowania odnowy wsi

Karta diagnozy zaawansowania odnowy wsi ROGI		w gminie Miejsce Piastowe		Mieszkańców	
Faza odnowy	Zakres działań	*	Rozwój organizacyjny	*	Sterowanie rozwojem
A Inicjalna	Brak działań		Istnieje tylko rada sołecka,		Brak planowania działań w wymiarze całej wsi
	działania fragment. lub dot. wąskiej grupy		Rozproszone działania organizacji	x	
	Działania spontaniczne	x	Zawiązana grupa odnowy wsi,	x	Opracowanie planu i programu odnowy dla całej wsi
	Porządkowanie wsi	x			
B Początkowa	Projekty startowe (z programu krótkoterminowego)	x	Podjęmuje się kroki na rzecz skoordynowania działań organizacji we wsi	x	Planowanie w krótkim horyzoncie czasowym
	Przekonywanie mieszkańców do idei odnowy wsi i integrowanie wokół pierwszych przedsięwzięć	x			
	Różnorodne projekty (z programu długoterminowego) nastawione na usunięcie podstawowych barier i zaspokojenie głównych potrzeb		Liczna grupa odnowy wsi (skupia przedstawicieli organizacji i instytucji)		Systematyczne planowanie działań, (np. roczne plany rzeczowo-finansowe, kalendarze imprez)
	Pobudzenie mieszkańców do odnowy własnych posesji.	x	Zawiązane stowarzyszenie na rzecz rozwoju (odnowy) wsi	x	Wykorzystywanie gminnych instrumentów wsparcia
C Zaawansowana	Projekty jakościowo zmieniające kluczowe obszary życia oraz kształtujące strukturę wsi	x	Skoordynowane działanie organizacji obecnych we wsi		Proste instrumenty komunikacji wewnętrznej
	Projekty wyróżniające wieś, kształtuje się centrum wiejskie		„Koalicja” organizacji i instytucji na rzecz odnowy wsi		Projektowanie działań (projekty)
	Powszechne zaangażowanie mieszkańców w projekty publiczne.	x	Liczne stowarzyszenie odnowy wsi	x	Pozyskiwanie środków zewnętrznych
	Powszechna odnowa prywatnych posesji.		Animacja aktywności poszczególnych grup mieszkańców		Promocja wsi
D Całościowa	Lokalnie oraz regionalnie powiązane ze sobą projekty wywołujące efekt synergiczny (nacisk na tworzenie miejsc pracy)		Stowarzyszenie odnowy wsi instytucją rozwoju lokalnego (Centrum Aktywności Lokalnej)	x	Systematyczne planowanie rozwoju (aktualizowanie planu i programu o.w.)
	Ukształtowane „centrum wiejskie”		Rozwinięta komunikacja wewnętrzna		Rozwinięta komunikacja wewnętrzna
	Świadome kształtowanie czynników rozwoju (np. wykorzystania odnawialnych energii)				Promocja wsi
			Rozwój wsi oparty na aktywności kluczowych grup mieszkańców (rolników, przedsiębiorców, młodzieży, kobiet) i stowarzyszeń		Kompleksowe i szczegółowe planowanie przestrzenne

	Projekty kreujące „wiesi tematyczną”,				Instrumenty wsparcia działań prywatnych	
	Dostosowanie projektów prywatnych do programu odnowy wsi.					

* Wstaw X gdy spełnia warunek

Data 14.06.2012 Sporządził Piotr Bębenek

3. Analiza zasobów

ANALIZA ZASOBÓW CZ I				
Rodzaj zasobu	Opis (nazwanie) zasobu jakim wleś dysponuje	Znaczenie zasobu (odpowiednio wstaw X)		
		Małe	Duże	Wyróżniające
1	2	3	4	5
Przyrodniczy				
-walory krajobrazu, rzeźby terenu.....	Góra Kochanówka, Góra Rogowska			x
-stan środowiska.....	wichury, wiatry od Przłęczy Dukielskiej, stan środowiska - bardzo dobry			x
-walory klimatu.....	klimat umiarkowany - bardzo silne wiatry = halny			x
-walory szaty roślinnej.....	lipa, dąb - pomniki przyrody		x	
-cenne przyrodniczo obszary lub obiekty.....	teren podworski - własność prywatna		x	
-świat zwierzęcy (ostoje, siedliska).....	sarny, dziki, wilki, sowy, bociany, lisy			
-wody powierzchniowe (cieki, rzeki, stawy).....	rzeka Lubatówka z rakami			
-wody podziemne.....	łupki, ily	x		
-gleby.....	tereny roponośne	x		
-kopaliny.....				
-walory geotechniczne.....				
Kulturowy				
-walory architektury.....	tradycyjne zabudowy, wiejskie oplotki, kopalnie, szyby, domy, spichlerz			x
-walory przestrzeni wiejskiej publicznej.....	Szkoła, Kościół z XIV wieku, gumno, oficyna			x
-walory przestrzeni wiejskiej prywatnej.....	nije - „śmtech uzupełniających analizę”			x
-zabytki i pamiątki historyczne.....	wiatrak, około 50 kapliczek przydrożnych - odnowionych			x
-osobliwości kulturowe.....	kopiec konfederatów 1768, szubienica, cmentarz choleryczny, stare nagrobki			x
-miejsca, osoby i przedmioty kultu.....	obelisk z I wojny światowej			x
-święta, odpusty, pielgrzymki.....	źródło św. Anny			
-tradycje, obrzędy, gwara.....	odpust związany z świętem św. Bartłomieja		x	
-legendy, podania i fakty historyczne.....	specyficzne nazwy			x
-przekazy literackie.....	legenda związana z polowaniem K. Wielkiego na terenie dzisiejszych Rogów,			x
-ważne postacie i przekazy historyczne.....	o kościółku św. Anny, o Żydzie i handlowaniu w święto			x
-specyficzne nazwy.....	Kroniki: Ignacy Mościcki, K. Pułaski, M. Konopnicka		x	
-specyficzne potrawy.....				
-dawne zawody.....	specyficzne nazwy: piekielko, kalwaryja, kolarcówka, pańska, itp.			x
-zespoły artystyczne, twórcy.....	sucha polewka z kwaśnego mleka			x
	serwaczanie	x		
	Rogowice, Stowarzyszenie Miłośników Wsi Rogi.			x
	haft, rzeźbiarstwo, kowalstwo, malarstwo, itp.			
	sztuki artystyczne prowadzone w zaciszu domowym			

Zasoby – wszelkie elementy materialne i niematerialne wsi i związanego z nią obszaru, które mogą być wykorzystane obecnie badz w przyszłości w realizacji publicznych bądź prywatnych przedsięwzięć odnowy wsi. Zwrócić uwagę na elementy specyficzne i rzadkie (wyróżniające wieś). *Opracowanie: Ryszard Wilczyński*



ANALIZA ZASOBÓW CZ II

Rodzaj zasobu	Opis (nazwanie) zasobu jakim wies dysponuje	Znaczenie zasobu (odpowiednio wstaw X)		
		Małe	Duże	Wyróżniające
1	2	3	4	5
Obiekty i tereny				
-działki pod zabudowę mieszkaniową.....	prywatne			
-działki pod domy letniskowe.....	prywatne			
-działki pod zakłady usługowe i przemysł.....				
-pustostany mieszkaniowe.....	pustostany mieszkaniowe – prywatne	x		
-pustostany przemysłowe.....	brak			
-tradycyjne nie użytkowane obiekty gospodarskie (stodoły, spichlerze, kuźnie, młyny, itp.).....	stodoły, spichlerze, kuźnie, młyny, piwnice ziemne			
Infrastruktura społeczna				
-placze publicznych spotkań, festynów.....	Kochanówka, Dom Ludowy. Remiza OSP, Stadion Burzy Rogi, Oriłk SP, Świątlica, Biblioteka. Plac przed Szkołą Podstawową		x	
-sale spotkań, świetlice, kluby.....				
-miejsca uprawiania sportu.....				
-miejsca rekreacji.....	Szlaki leśne – „wydeptane ścieżki” Rogowski Szlak Rowerowy			x
-ścieżki rowerowe, szlaki turyst.				
-szkoły.....	SP Rogi. Społeczne Gimnazjum Rogi			
-przedszkola.....	Przedszkole przy SP Rogi			
-biblioteki.....	Biblioteka Publiczna			
-placówki opieki społecznej.....				
-placówki służby zdrowia.....	Prywatny i Publiczny Ośrodek Zdrowia		x	
Infrastruktura techniczna				
-wodociąg, kanalizacja.....	kanalizacja	x		
-drogi (nawierzchnia, oznakowanie oświetlenie).....	krajowa, powiatowa, gminna		x	
chodniki, parkingi, przystanki.....	około 6 km chodnika	x		
sieć telefoniczna i dostępność internetu.....	bezpłatny internet dla mieszkańców z Gminy Miejsce Piastowe		x	
telefonnia komórkowa.....	Dostęp do wszystkich operatorów sieci			
inne.....				

Zasoby – jak w części pierwszej

Opracowanie: Ryszard Wilczyński


4. Analiza SWOT

SILNE strony (atuty wewnętrzne)	SŁABE strony (słabości wewnętrzne)
<ol style="list-style-type: none"> 1. Położenie geograficzne, 2. Bliskość ważnych szlaków komunikacyjnych, 3. Operatywność mieszkańców, 4. Rozbudowany sektor prywatnych przedsiębiorstw, 5. Dbalność o otoczenie domostwa 6. Dbalność o zachowanie tradycji, 7. Zdolna i utalentowana młodzież (wysokie wyniki w sporcie i nauce), 8. Zangażowanych osób zrządzonych w organizacjach, 9. Walory przyrodnicze, 10. Niska przestępczość, 11. Wysoki poziom wykształcenia mieszkańców, 12. Powszechny bezpłatny dostęp do internetu, 13. Uchwalony plan zagospodarowania przestrzennego. 	<ol style="list-style-type: none"> 1. brak terenów pod inwestycje przemysłowe, 2. brak wodociągu, 3. rak agroturystyki, 4. słabe angazowanie się mieszkańców w życie wsi, 5. skromne warunki materialne wielu rodzin spowodowane likwidacją miejsc pracy,

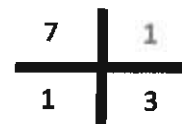
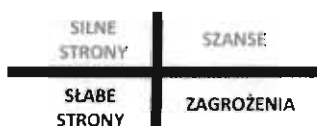
SZANSE (elementy zewnętrzne płynące z otoczenia)	ZAGROŻENIA (zagrożenia płynące z otoczenia)
<ol style="list-style-type: none"> 1. Położenie przy projektowanej drodze S-19, 2. Rozwój agroturystyki (dogodne położenie w sąsiedztwie miejscowosci Uzdrowiskowych), 3. Przedsiębiorczość mieszkańców, 4. Zakłady rodzinne, 5. Aktywność obywatelska organizacji pozarządowych, 6. Dobry poziom nauczania w szkole, 7. Możliwość rozwoju kultury fizycznej w czterech sekcjach sportowych, 8. Budowa wodociągu przy wykorzystaniu Funduszy UE, 	<ol style="list-style-type: none"> 1. Zmniejszone zainteresowanie młodzieży działaniem w organizacjach i w życiu lokalnym, 2. Migracja młodych za granice i do dużych miast, 3. Niski przyrost naturalny, 4. Bezrobocie, 5. Wykluczenia kulturowe (np. teatr), 6. Niska opłacalność produkcji rolnej, 7. Słaba integracja mieszkańców (rozwój komunikacji wirtualnej),

1. Analiza potencjału rozwojowego wsi

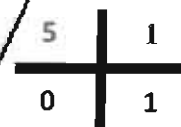
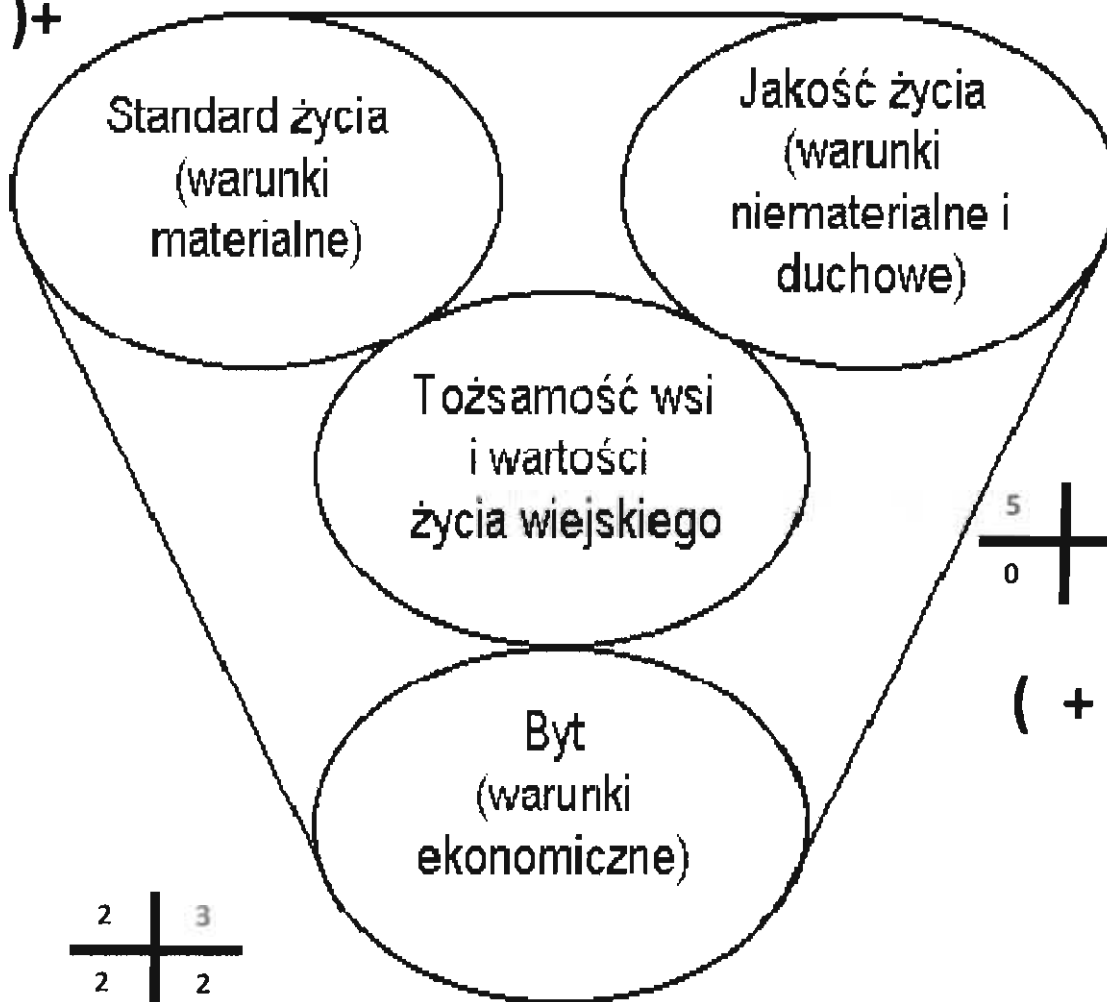
Analiza potencjału rozwojowego wsi



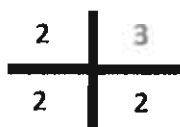
(-)+



(+)-



(+)=



(=)+

2. **Wizja rozwoju**

Rogi wsią nowoczesną, posiadającą bogatą infrastrukturę techniczną, komunikacyjną, oraz atrakcyjne położenie geograficzne. W wiosce można zauważyć ciągły rozwój małych przedsiębiorstw. Wieś posiada bardzo dobrze rozwinięte zaplecze sportowe. Jesteśmy wsią kultywującą kulturę ludową i obrzędy. Dbamy o zabytki i przekazywanie historii i tradycji wsi młodszymi pokoleniom. Głównym celem jest integracja wszystkich mieszkańców z naciskiem na integrację międzypokoleniową. Co może w przyszłości skutkować większym i szybszym rozwojem wsi.

3. Program długoterminowy

Plan i program odnowy wsi ROGI Wizja wsi:

I. Plan		II. Program odnowy wsi	
1. Cele		3. Co może przeskodzić?	
2. Co pomoże osiągnąć cel?		BARIERY	
Zasoby czego użyjemy		Stabe strony	
2. Co pomoże osiągnąć cel?		Co wyeliminujemy?	
Zasoby czego użyjemy		Zagrożenia	
2. Co pomoże osiągnąć cel?		Czego unikniemy	
ATUTY			
Silne strony i szanse			
Co wykorzystamy?			
A. TOŻSAMOŚĆ WSI I WARTOŚCI ŻYCIA WIEJSKIEGO			
1. Zadbanie o zachowanie tradycji,	Zagroda etnograficzna,	Mieszkańcy i działacze lokalni, eksponaty historyczne, zapiski, zdjęcia,	Brak zaangażowania mieszkańców, tzw. Krzykaczy,
2. Przeniesienie obiektów historycznych,			
3. Doposażenie muzeum,			
4. Organizacja lekcji pogładowych dla dzieci i młodzieży,			
5. Imprez kultywujące kulturę ludową,			
3-5 lat,			
B. STANDARD ŻYCIA			
1. Poprawa estetyki otoczenia nowego Kościoła,	Niezagospodarowany teren nowego Kościoła,	Projektanci, inicjatywa mieszkańców,	Niskie zainteresowanie, estetyka mienia publicznego,
1. Nowy projekt zagospodarowanie otoczenia Kościoła,			
2. Zaangażowanie miejscowej ludności do zmiany otoczenia kościoła, 10-12 lat,			
3. Budowa dwóch placów zabaw w różnych częściach wsi,			
4. Miejsce spotkań mieszkańców,			
8-10 lat,			
C. JAKOŚĆ ŻYCIA			
1. Zwiększenie zaangażowania mieszkańców w życie wsi,	Teren pod inwestycje gminy,	Ludzie chętni do podjęcia działań, wykorzystanie danej działki,	Bierność mieszkańców, brak zaangażowania, prace na rzecz wsi,
1. Zbudowanie miejsca spotkań (budowa altany, plac zabaw),			
2. Tor rolkowy dla dzieci,			
1-2 lat,			
D. BYT			

<p>1. Pozyskiwanie środków finansowych związane z poprawą życia mieszkańców,</p> <p>2. Promocja przedsiębiorczości poza rolniczej i produktów firm</p> <p>4. Tworzenie nowych miejsc pracy i możliwości sprzedawania produktów</p>	<p>Działki należące do gminy, sołectwa,</p>	<p>Ludzie chętni do pracy i rozwoju wsi,</p>	<p>Stabe zainteresowanie ze strony mieszkańców, trudności w pozyskiwaniu sponsorów,</p>	<p>1. Projekt: „nasze produkty na wirtualnym stoisku”- promocja produktów na stronach internetowych</p> <p>2. Aktywne warsztaty z funkcjonowania gospodarstwa agroturystycznego – wyjazd studyjny</p> <p>3. Utworzenie pracowni rękodzieła artystycznego</p>
--	---	--	---	--

3. Program krótkoterminowy

PROGRAM KRÓTKOTERMINOWY ROZWOJU WSI

Kluczowy problem	Odpowiedź	Propozycja projektu (nazwa)	Czy nas stać na realizację? (tak/nie)		Punkcja	Hierarcia
			Organizacyjnie	Finansowo		
Co nas najbardziej zintegruje?	Otwarcie izby pamięci i towarzysząca temu impreza/zabawa	Współorganizacja otwarcia izby pamięci.	tak	tak	24	2
Na czy nam najbardziej zależy?	Integracja mieszkańców.	Rewitalizacja terenu wzdłuż drogi wjazdowej do centrum wsi (wzdłuż trybuny stadionu). Postawienie tablic informacyjnych o ciekawych miejscach na terenie wsi Rogi.	tak	tak	30	1
Co nam najbardziej przeszkadza?	Nieświadomość ludzka.	Organizacja spotkań informacyjnych o działaniach.	tak	tak	8	5
Co najbardziej zmieni nasze życie?	Większe zaangażowanie mieszkańców do wspólnych działań.	Ognisko.	tak	tak	9	4
Co nam przyjdzie najłatwiej?	Organizacja imprez świata pieśni.	Kochanówka 2012.	tak	tak	18	3
Projekt Małych Grantów	„Zagospodarowanie pasa zieleni przyległego do trybuny stadionu oraz wykonanie tablicy informacyjnej w miejscowości Rogi”,					

4. Informacje dodatkowe

PRZEWODNICZĄCY
RADY GMINY
Wiktoria Skwara