

**UCHWAŁA Nr XXI/.../12
RADY GMINY MIEJSCE PIASTOWE**

z dnia 12 marca 2012 r.

**w sprawie przyjęcia „Programu usuwania wyrobów zawierających azbest z terenu Gminy
Miejsce Piastowe na lata 2012-2032”**

Na podstawie art. 18 ust.2 pkt 6 ustawy z dnia 8 marca 1990 r. o samorządzie gminnym (Dz. U. z 2001 r. Nr 142, poz. 1591 z późn. zm.) w związku z uchwałą Nr 122/2009 Rady Ministrów z dnia 14 lipca 2009 r. w sprawie ustanowienia programu wieloletniego pod nazwą „Program Oczyszczania Kraju z Azbestu na lata 2009–2032” (M.P. Nr 50, poz. 735), zmienionej uchwałą Nr 39/2010 Rady Ministrów z dnia 15 marca 2010 r. zmieniającą uchwałę w sprawie ustanowienia programu wieloletniego pod nazwą „Program Oczyszczania Kraju z Azbestu na lata 2009–2032” (M.P. Nr 33, poz. 481) uchwała się, co następuje:

§ 1. Przyjmuje się „Program usuwania wyrobów zawierających azbest z terenu Gminy Miejsce Piastowe na lata 2012-2032” w brzmieniu określonym w załączniku do niniejszej uchwały.

§ 2. Wykonanie uchwały powierza się Wójtowi Gminy Miejsce Piastowe.

§ 3. Uchwała wchodzi w życie z dniem podjęcia.

*Pod względem
formalno - prawnym
nie budzi zastrzeżeń*

RADCA PRAWNY
Shwacz - Olej
Agnieszka Mercik-Meier
Rz-K-817


Uzasadnienie

do uchwały w sprawie przyjęcia „Programu usuwania wyrobów zawierających azbest z terenu Gminy Miejsce Piastowe na lata 2012-2032”

W 2009 r. Rada Ministrów przyjęła „Program oczyszczania kraju z azbestu na lata 2009-2032”. Program obejmuje usunięcie i unieszkodliwienie wyrobów zawierających azbest, minimalizację negatywnych skutków zdrowotnych spowodowanych obecnością azbestu na terytorium kraju oraz likwidację szkodliwego oddziaływania azbestu na środowisko. Zadania przewidziane w Programie są realizowane na trzech szczeblach: centralnym, wojewódzkim i lokalnym. W związku z powyższym na gminy nałożony został obowiązek opracowania programów usuwania azbestu i wyrobów zawierających azbest.

Dla realizacji tego celu opracowany został „Program usuwania wyrobów zawierających azbest z terenu Gminy Miejsce Piastowe na lata 2012-2032”. Dokument ten wskazuje m. in. cele i zadania, ramy prawne w tym zakresie oraz ujmuje tezy wynikające z programu krajowego w odniesieniu do zagadnień gospodarowania azbestem na terenie Gminy Miejsce Piastowe. Ponadto wskazuje aktualny stan w zakresie wyrobów zawierających azbest oraz określa harmonogram realizacji programu.

WÓJT
mgr Marek Klara



Załącznik
do uchwały Nr XXI/.../12
Rady Gminy Miejsce Piastowe
z dnia 12 marca 2012 r.

**Program usuwania wyrobów zawierających azbest z terenu
Gminy Miejsce Piastowe
na lata 2012 - 2032**



PROJEKT NR: 11-0543

RAPORT NR: IWR-0543-R-1

Urząd Gminy Miejsce Piastowe

ZLECENIODAWCA: ul. Dukielska 14

38-430 Miejsce Piastowe

OPRACOWAŁ: Paweł Kot

ZATWIERDZIŁ: Agata Błaszczyk Pasteczka

30 września 2011 r., Warszawa

WESSLING Consult sp. z o.o., ul. Stepińska 22/30, 00-739 Warszawa, Sąd Rejonowy
dla Mst. Warszawy, XII Wydział Gospodarczy Krajowego Rejestru Sądowego,
KRS nr: 0000253147, K.Z.: 50000,00 PLN

Bez pisemnej zgody WESSLING Consult Sp. z o.o. raport nie może być powielany inaczej jak tylko w całości.
Reklamacje można składać w formie pisemnej w ciągu 14 dni od daty otrzymania raportu.

Zawartość

1	Wstęp	3
2	Szkodliwość azbestu dla zdrowia ludzkiego.....	5
3	Założenia i dane wyjściowe do przygotowania „Programu usuwania wyrobów zawierających azbest”	9
3.1	Ogólne informacje o gminie/mieście	9
4	Prawne aspekty użytkowania i usuwania wyrobów zawierających azbest.....	10
4.1	Postępowanie podczas demontażu	17
5	Inwentaryzacja wyrobów zawierających azbest	22
5.1	Zalecenia	23
6	Ustalenie polityki, celów i zadań	23
7	Ustalenie długoterminowego programu strategicznego.....	25
7.1	Cele długoterminowe	25
7.2	Działania	25
8	Kalkulacja finansowa wynikająca z „Programu usuwania wyrobów zawierających azbest”.....	25
9	Ustalenie krótkoterminowego planu działań dla „Programu usuwania wyrobów azbestowych”	31
9.1	Cele krótkoterminowe.....	31
9.2	Działania	31
9.3	Wtyczne do programu edukacji społeczeństwa w zakresie usuwania wyrobów i gospodarki odpadami zawierającymi azbest.....	32
10	Analiza oddziaływania „Programu usuwania wyrobów azbestowych” na środowisko.....	33
11	Wdrożenie dla „Programu usuwania wyrobów azbestowych”	33
12	Sposób monitoringu i oceny wdrażania „Programu usuwania wyrobów azbestowych”	34

1 Wstęp

Azbest stanowi poważne zagrożenie dla zdrowia i życia ludzi. W związku z tym powstało wiele regulacji prawnych zakazujących stosowania i produkcji wyrobów zawierających ten minerał, a także nakazujących usunięcie wyrobów obecnie użytkowanych.

14 lipca 2009 r. Rada Ministrów Rzeczypospolitej Polskiej przyjęła *Program Oczyszczania Kraju z Azbestu na lata 2009-2032*. Dokument ten utrzymuje cele przyjętego przez Radę Ministrów 14 maja 2002 r. *Programu usuwania azbestu i wyrobów zawierających azbest stosowanych na terytorium Polski*:

1. usunięcie i unieszkodliwienie wyrobów zawierających azbest;
2. minimalizacja negatywnych skutków zdrowotnych spowodowanych obecnością azbestu na terytorium kraju;
3. likwidacja szkodliwego oddziaływania azbestu na środowisko.

Określa jednak również nowe zadania niezbędne do oczyszczenia kraju z azbestu w okresie 24 lat, wynikające ze zmian gospodarczych i społecznych, jakie nastąpiły m.in. w związku ze wstąpieniem Polski do Unii Europejskiej.

Program grupuje zadania przewidziane do realizacji na poziomie centralnym, wojewódzkim i lokalnym, w pięciu blokach tematycznych:

1. zadania legislacyjne;
2. działania edukacyjno-informacyjne skierowane do dzieci i młodzieży, szkolenia pracowników administracji rządowej i samorządowej, opracowywanie materiałów szkoleniowych, promocja technologii unicestwiania włókien azbestowych, organizacja krajowych i międzynarodowych szkoleń, seminariów, konferencji kongresów i udział w nich;
3. zadania w zakresie usuwania azbestu i wyrobów zawierających azbest z obiektów budowlanych, z obiektów użyteczności publicznej, terenów byłych producentów wyrobów azbestowych, oczyszczania terenów nieruchomości, budowy składowisk oraz instalacji do unicestwiania włókien azbestowych;
4. monitoring realizacji *Programu* przy pomocy elektronicznego systemu informacji przestrzennej;
5. działania w zakresie oceny narażenia i ochrony zdrowia.

Producenci płyt azbestowo-cementowych, stosowanych przede wszystkim, jako pokrycia dachowe, określali czas użytkowania swoich wyrobów na około 30 lat, jak wynikało z doświadczeń w użytkowaniu płyt wytwarzanych powszechnie stosowaną tzw. moką metodą produkcji. Prawidłowo położone i zamontowane płyty, pomalowane farbą akrylową oraz regularnie konserwowane mogą być użytkowane ponad 30 lat, dlatego terminem docelowym realizacji programu jest 31 grudnia 2032 r.

Przy założonym okresie usuwania do 2032 r., wiele z tych wyrobów przestanie spełniać wszelkie normy i granice bezpiecznego użytkowania. Dlatego niezwykle istotne jest określenie kolejności usuwania wyrobów zawierających azbest.

Podstawą prawną wykonania „Programu usuwania wyrobów zawierających azbest” jest obowiązek wynikający z *Programu Oczyszczania Kraju z Azbestu na lata 2009-2032*.

Cele niniejszego „Programu...” są następujące:

1. oczyszczenie obszaru gminy z azbestu oraz wyrobów zawierających azbest,
2. wyeliminowanie negatywnych skutków zdrowotnych u mieszkańców gminy spowodowanych azbestem oraz ustalenie koniecznych do tego uwarunkowań,
3. spowodowanie sukcesywnej likwidacji oddziaływania azbestu na środowisko i doprowadzenie, w określonym horyzoncie czasowym, do spełnienia wymogów ochrony środowiska,
4. stworzenie odpowiednich warunków do wdrożenia przepisów prawnych oraz norm postępowania z wyrobami zawierającymi azbest,
5. pomoc mieszkańcom gminy w realizacji kosztownej wymiany płyt azbestowo - cementowych zgodnie z obowiązującymi przepisami prawa.

Zadaniem „Programu...” jest określenie warunków sukcesywnego usuwania wyrobów zawierających azbest. W „Programie...” zawarte zostały:

1. ilości wyrobów azbestowych oraz ich rozmieszczenie na terenie gminy,
2. szacunki jednostkowych kosztów usuwania dachowych pokryć azbestowych i płyt azbestowo - cementowych,
3. propozycje odnośnie udzielania przez samorząd pomocy mieszkańcom w realizacji programu,
4. potrzeby kredytowe.

2 Szkodliwość azbestu dla zdrowia ludzkiego

Azbest jest wspólną nazwą handlową sześciu minerałów z grupy serpentynów i amfiboli występujących w postaci włóknistych skupień. Pod względem chemicznym są uwodnionymi krzemianami magnezu, żelaza, wapnia i sodu. Chorobotwórcze działanie azbestu powstaje w wyniku wdychania włókien, zawieszonych w powietrzu. Dopóki włókna nie są uwalniane do powietrza i nie występuje ich wdychanie, wyroby z udziałem azbestu nie stanowią zagrożenia dla zdrowia. Na typ patologii wpływa rodzaj azbestu, wymiary tworzących go włókien i ich stężenie oraz czas trwania narażenia. Azbest jest materiałem praktycznie niezniszczalnym, nie ulega on bowiem ani degradacji biologicznej, ani termicznej, w związku z czym po wprowadzeniu do środowiska może on pozostawać tam przez dziesiątki, a nawet setki lat.

Przez lata powszechnie stosowano trzy rodzaje minerałów:

1. krokidolit, „azbest niebieski” ma najkorzystniejsze właściwości mechaniczne, przez co był najchętniej wykorzystywany w przemyśle. Należy do grupy amfiboli, jest najbardziej szkodliwy, rakotwórczy i mutagenny - najwcześniej wycofany z użytkowania w latach 80 - tych,
2. amosyt, „azbest brązowy”, należący do grupy amfiboli, o szkodliwości pośredniej między krokidolitem i chryzotylem. Ma włókna sztywniejsze i mniej giętkie w porównaniu z chryzotylem. Nie spotykany w wyrobach produkcji polskiej, stosowany w wyrobach europy zachodniej, często w formie tynków i natrysków ogniochronnych,
3. chryzotyl „azbest biały” – przedstawiciel grupy serpentynu, – najczęściej stosowany w produkcji wyrobów azbestowo – cementowych oraz popularnych wyrobów tkanych i przędz termoizolacyjnych.

Aby uniknąć groźby wystąpienia schorzeń, organizm nie powinien być ekspozowany na powietrze „znacznie” zanieczyszczone pyłami azbestowymi. Wyróżnia się trzy rodzaje narażenia na pyły azbestowe, a mianowicie ekspozycję:

1. zawodową – związaną z pracą w kopalni oraz w zakładach produkujących i stosujących wyroby azbestowe, oraz z pracą w warsztatach samochodowych i pracą przy usuwaniu wyrobów i materiałów zawierających azbest,
2. parazawodową – dotyczy mieszkańców terenów sąsiadujących z kopalniami i zakładami przetwarzającymi azbest oraz rodzin pracowników tych zakładów,

3. środowiskową – związana z występowaniem azbestu w powietrzu atmosferycznym, wodzie pitnej i artykułach spożywczych.

Pomimo tego, iż azbest był wykorzystywany od czasów starożytnych, to jego szkodliwy wpływ na organizm człowieka rozpoznano dopiero na początku XX wieku. Biologiczna agresywność pyłu azbestowego jest zależna od stopnia penetracji i liczby włókien, które uległy retencji w płucach, jak również od fizycznych i aerodynamicznych cech włókien. Szczególne znaczenie ma w tym przypadku średnica włókien. Włókna cienkie, o średnicy poniżej 3 μm , przenoszone są łatwiej i docierają do końcowych odcinków dróg oddechowych, podczas gdy włókna grube, o średnicy powyżej 5 μm , zatrzymują się w górnych odcinkach dróg oddechowych. Skręcone włókna chryzotyli o dużej średnicy, mają tendencję do zatrzymywania się wyżej, w porównaniu z igłowymi włóknami azbestów amfibolowych, z łatwością przenikających do obwodowych części płuc. Największe zagrożenie dla organizmu ludzkiego stanowią włókna respirabilne, to znaczy takie, które mogą występować w trwałej postaci w powietrzu i przedostawać się z wdychanym powietrzem do pęcherzyków płucnych. Są one dłuższe od 5 μm , mają grubość mniejszą od 3 μm , a stosunek długości włókna do jego grubości nie jest mniejszy niż 3 : 1. Ze względu na to, że włókna azbestu chryzotylowego są łatwiej zatrzymywane w górnych partiach układu oddechowego, w porównaniu z włóknami azbestów amfibolowych oraz ze względu na fakt, że są także skuteczniej usuwane z płuc, narażenie na kontakt z azbestem amfibolowym niesie ze sobą ryzyko zdrowotne.

Krótkookresowe narażenie na działanie azbestu może prowadzić do zaburzeń oddechowych, bólów w klatce piersiowej oraz podrażnienia skóry i błon śluzowych. Z kolei chroniczna ekspozycja na włókna azbestowe może być przyczyną takich chorób układu oddechowego jak:

1. pylica azbestowa (azbestoza) – rodzaj pylicy płuc spowodowanej wdychaniem włókien azbestowych. Przejawia się suchym, męczącym kaszlem, dusznością wysiłkową, bólami w klatce piersiowej oraz objawami nieżyty oskrzeli i rozedmy płuc. Włókna azbestowe wnikają aż do najgłębszych części płuc. Powstają ciała żelaziste, które powodują uszkodzenia i zwłóknienia tkanki płucnej. W latach 1976-96 rozpoznano w Polsce 1314 przypadków azbestozy płuc. Powodowana jest przez stosunkowo duże stężenia włókien, a jej okres rozwoju może trwać nawet 30 - 40 lat.
2. zmiany opłucnowe – występują już przy niewielkim narażeniu na włókna azbestowe. Powodują one ograniczenie funkcjonowania płuc, a także zwiększają ryzyko zachorowania na raka oskrzeli i międzybłoniaka opłucnej.
3. rak płuc – najczęściej powodowanym przez azbest nowotworem dróg oddechowych jest rak oskrzeli. Jest to seria nienaprawionych defektów genetycznych w komórkach prowadzących do

rozwoju guza. Ekspozycja na azbest powoduje powstawanie międzybłoniaków opłucnej i otrzewnej. Jest to postępująca choroba prowadząca do śmierci. Okres rozwoju może wynosić nawet 25 – 40 lat, a śmierć następuje po dwóch latach od wystąpienia objawów. Nowotwór ten rozwija się u osób zawodowo narażonych na kontakt z azbestem oraz u osób mieszkających w okolicach kopalni i zakładów przetwórstwa azbestu. Za powstanie tego typu schorzeń odpowiedzialne są wszystkie rodzaje azbestu, ale największą szkodliwość przypisuje się azbestom amfibolowym. Ilość wykrywanych tego typu nowotworów zwiększa się o około 10% rocznie. W Polsce, co roku umiera na międzybłoniaka około 120 osób, natomiast we Francji 400 – 600 osób.

Minister Pracy i Polityki Społecznej Rozporządzeniem z dnia 29 listopada 2002 r. w sprawie najwyższych dopuszczalnych stężeń i natężeń czynników szkodliwych dla zdrowia w środowisku pracy ustalił wartości najwyższych dopuszczalnych stężeń chemicznych i pyłowych czynników szkodliwych dla zdrowia. Wśród pyłów znalazły się również pyły zawierające azbest. Jednakże należy pamiętać, że pojęcie stężeń dopuszczalnych w przypadku azbestu jest umowne i stanowi kompromis pomiędzy wymaganiami medycyny a możliwościami technicznymi, a działania Unii Europejskiej dążą do zminimalizowania wpływu azbestu na zdrowie ludzkie. Szkodliwe działanie azbestu może zostać wielokrotnione w momencie jednoczesnego narażenia organizmu na inne substancje rakotwórcze (np. węglowodory aromatyczne, metale ciężkie czy dym tytoniowy).

Lp.	Nazwa i nr CAS czynnika szkodliwego dla zdrowia	Najwyższe dopuszczalne stężenie	
		mg/m ³	włókien w cm ³
1	Pyły zawierające azbest (jeden lub więcej rodzajów azbestu wymienionych poniżej): <ul style="list-style-type: none"> - aktynolit [77536-66-4] - antofilit [77536-67-5] - chryzotyl [12001-29-5] - grueneryt (amozyt) [12172-73-5] - krokidolit [12001-28-4] - tremolit [77536-68-6] - pył całkowity¹ - włókna respirabilne³ 	0,5 -	- 0,1
2	Pyły talku i talku zawierającego włókna mineralne (w tym azbest): [14807-96-6] b) talk zawierający włókna mineralne (w tym azbest): <ul style="list-style-type: none"> - pył całkowity¹ - włókna respirabilne³ 	1 -	- 0,5

¹ Pył całkowity – zbiór wszystkich cząstek otoczonych powietrzem w określonej objętości powietrza

² Pył respirabilny – zbiór cząstek przechodzących przez selektor wstępny o charakterystyce przepuszczalności wg wymiarów cząstek opisanej logarytmicznie – normalną funkcją prawdopodobieństwa ze średnią wartością średnicy aerodynamicznej $3,5 \pm 0,3 \mu\text{m}$ i z geometrycznym odchyleniem standardowym $1,5 \pm 0,1$.

³ Włókna respirabilne - włókna o długości powyżej $5 \mu\text{m}$ o maksymalnej średnicy poniżej $3 \mu\text{m}$ i o stosunku długości do średnicy > 3 .

⁴ CAS (Chemical Abstracts Service Registry Number) jest oznaczeniem numerycznym substancji pozwalającym jednoznacznie zidentyfikować substancję chemiczną.

Przeprowadzone badania kontrolne środowiskowych stężeń włókien azbestu w aglomeracjach wielkomiejskich wykazały najwyższe, ponadnormatywne stężenia przy węzłach komunikacyjnych zlokalizowanych w Warszawie, Katowicach i Łodzi. Na obszarze gminy Miejsce Piastowe nie prowadzono podobnych badań, dlatego brak danych dotyczących stężeń włókien azbestu na terenie gminy.

Polska powinna zostać objęta stałym monitoringiem stanu zdrowia ludności pod kątem efektów oddziaływania azbestu, gdyż zagrożenie to wciąż się zwiększa, z racji nie usunięcia przyczyn zachorowalności. Sytuację pogarsza fakt, że często ma miejsce usuwanie wyrobów azbestowych

z dachów i elewacji przez przypadkowe i nieprofesjonalne firmy lub na własną rękę. Te praktyki dodatkowo zwiększają zagrożenie pyłem azbestowym dla mieszkańców kraju.

Nie ma dowodów świadczących o tym, że azbest spożyty w wodzie jest szkodliwy dla zdrowia. Zarówno raport WHO jak i stanowisko Państwowego Zakładu Higieny są w tej sprawie jednoznaczne. Dlatego zastępowanie rur azbestowo-cementowych w instalacjach ziemnych wyrobami bezazbestowymi powinno następować sukcesywnie, w miarę technicznego zużycia lub w przypadku woli wymiany na rury bezazbestowe.

3 Założenia i dane wyjściowe do przygotowania „Programu usuwania wyrobów zawierających azbest”

3.1 Ogólne informacje o gminie

Gmina Miejsce Piastowe liczy ponad 13,5 tys. mieszkańców, natomiast jej powierzchnia to 51,46 km². Gmina położona jest w południowo – wschodniej części województwa podkarpackiego w bezpośredniej bliskości Krosna (leżącego w odległości 6 km w kierunku północnym), w Kotlinie Krośnieńskiej, stanowiącej środkową część Dołów Jasielsko-Sanockich. Na południe od Kotliny Krośnieńskiej ciągną się Garby Iwonicko - Rymanowskie, które wraz z Górami Dukielskimi stanowią strefę przejściową pomiędzy Dołami Jasielsko - Sanockimi, a środkową częścią Beskidu Niskiego. Przez teren gminy przepływają rzeki Jasiołka i Lubatówka, oraz potoki Iwonicki i Badoń. Obszar Gminy Miejsce Piastowe położony jest na terenie pozostającym pod wpływem zarówno wilgotnych mas powietrza pochodzących z północy kraju, jak i suchych mas z głębi kontynentu euroazjatyckiego. Cała Gmina znajduje się w strefie klimatu górskiego i podgórskiego.

Gmina posiada bardzo dobre warunki komunikacyjne. W Miejscu Piastowym krzyżują się dwie drogi krajowe:

- droga krajowa międzyregionalna nr 28 relacji: Wadowice - Nowy Sącz – Jasło – Krosno – Sanok – Przemyśl,
- droga krajowa międzyregionalna nr 9 i międzynarodowa nr E371 relacji: Radom – Rzeszów – Domaradz – Miejsce Piastowe – Barwinek.

Najbliższe drogowe przejście graniczne w Barwinku odległe jest o 30 km od Miejsca Piastowego.

Do obszarów chronionych zaliczają się:

- Obszar Chronionego Krajobrazu Beskidu Niskiego.
- Obszar w północnej części Beskidu Niskiego, o powierzchni 82.360 ha, obejmujący tereny w gminach: Miejsce Piastowe, Dębowiec, Krempna, Nowy Żmigród, Osiek Jasielski, Dukla, Rymanów, Iwonicz-Zdrój, Besko, Bukowsko, Komańcza, Sanok, Zagórz i Zarszyn. Pełni rolę otuliny dla Magurskiego Parku Narodowego i Jaśliskiego Parku Krajobrazowego. Utworzono tu kilka rezerwatów przyrody, między innymi najbardziej znany i najczęściej odwiedzany „Tysiąclecia

na Cergowej Górze” niedaleko Dukli. Na terenie Obszaru Chronionego Krajobrazu Beskidu Niskiego działają dwa uzdrowiska: Iwonicz Zdrój i Rymanów Zdrój.

- Obszar Ochrony Uzdrawiskowej Uzdrawiska Iwonicz Zdrój (w Gminie obejmuje on wschodnią część wsi Rogi wzdłuż drogi Iwonicz – Rogi Lubatówka).

Na terenie gminy Miejsce Piastowe znajdują się następujące **pomniki przyrody**: – dwa dęby – obwód pni 340 i 330 m, wys. 24 i 23 m, wiek około 250 lat rosnące w miejscowości Wrocanka.

4 Prawne aspekty użytkowania i usuwania wyrobów zawierających azbest

Ustawa z dnia 19 czerwca 1997 r. o zakazie stosowania wyrobów zawierających azbest (tekst jednolity z 2004 r. Nr 3, poz. 20). Ustawa weszła w życie 28 września 1997 r. Zakazuje ona wprowadzania na polski obszar celny azbestu, wyrobów zawierających azbest, produkcji wyrobów zawierających azbest oraz obrotu azbestem i wyrobami zawierającymi ten surowiec. Zgodnie z ustawą produkcja płyt azbestowo-cementowych została zakończona we wszystkich zakładach do 28 września 1998 r., a z dniem 28 marca 1999 r. nastąpił zakaz obrotu tymi płytami. Wyjątek stanowi tylko azbest i wyroby zawierające azbest dopuszczone do produkcji lub do wprowadzenia na polski obszar celny spośród wyrobów określonych w załączniku nr 1 do ustawy. Wykaz tych wyrobów określa corocznie Minister właściwy do spraw gospodarki w drodze rozporządzenia. Wymieniona ustawa praktycznie zamknęła okres stosowania wyrobów zawierających azbest w Polsce, pozostaje natomiast problem sukcesywnego usuwania zużytych wyrobów w sposób niezagrażający zdrowiu ludzi i zanieczyszczeniu środowiska. Ustawa porządkuje również zagadnienia związane z opieką zdrowotną pracowników, którzy mieli kontakt z azbestem.

Ustawa z dnia 27 kwietnia 2001 r. o odpadach (tekst jednolity z 2010 r. Nr 185, poz.1243 z późn. zm.). Ustawa określa zasady postępowania z odpadami, w sposób zapewniający ochronę życia i zdrowia ludzi oraz ochronę środowiska zgodnie z zasadą zrównoważonego rozwoju, a w szczególności zasady zapobiegania powstawaniu odpadów i ich negatywnego oddziaływania na środowisko, a także odzysku lub unieszkodliwiania odpadów. W ustawie określone są obowiązki wytwórców i posiadaczy odpadów, w tym odpadów niebezpiecznych. Ustawa reguluje całokształt spraw administracyjnych, związanych z postępowaniem przy zbieraniu, transporcie, odzysku i unieszkodliwianiu, w tym składowaniu odpadów, a także wymagań technicznych i organizacyjnych dotyczących składowisk odpadów. Ustawa wprowadza obowiązek opracowania planów gospodarki odpadami na szczeblu krajowym, wojewódzkim, powiatowym i gminnym. Zgodnie z art. 31 ustawy z dnia 27 lipca 2001r. o wprowadzeniu ustawy – Prawo ochrony środowiska, ustawy o odpadach oraz zmianie niektórych ustaw, krajowy plan gospodarki odpadami został przyjęty pod koniec 2002 roku. Art. 10, ust. 4 tej samej ustawy stanowi, iż wojewódzkie, powiatowe i gminne programy ochrony

środowiska, zawierające plany gospodarki odpadami mają być uchwalone przez odpowiednie organy w następujących terminach: o programy wojewódzkie – do 30 czerwca 2003 r. – uchwalane przez sejmiki województw, o programy powiatowe – do 31 grudnia 2003 r. - uchwalane przez rady powiatów, o programy gminne – do 30 czerwca 2004 r. - uchwalane przez rady gmin. Ustawa reguluje tryb postępowania oraz obowiązki podmiotów określanych ustawą. W art. 54 ustawa odnosi się do odpowiednich zapisów ustawy z dnia 19 czerwca 1997 r. o zakazie stosowania wyrobów zawierających azbest. Ustawa udziela delegacji ministrowi właściwemu do spraw gospodarki, do określenia w drodze rozporządzenia w porozumieniu z ministrem właściwym do spraw wewnętrznych, ministrem właściwym do spraw transportu oraz ministrem właściwym do spraw środowiska – sposobów i warunków bezpiecznego użytkowania i usuwania wyrobów zawierających azbest.

Ustawa z dnia 7 lipca 1994 r. Prawo budowlane (Dz. U. z 2010 r. Nr 243, poz. 1623 z póź. zm.)

Wśród wielu przepisów znajduje się zapis mający zastosowanie w przypadkach występowania azbestu. Art. 30 ust. 3 stanowi: właściwy organ może nałożyć, w drodze decyzji, obowiązek uzyskania pozwolenia na wykonanie określonego obiektu lub robót budowlanych, objętych obowiązkiem zgłoszenia, o którym mowa w ust. 1 tego art. jeżeli ich realizacja może naruszyć ustalenia miejscowego planu zagospodarowania przestrzennego lub spowodować:

1. zagrożenie bezpieczeństwa ludzi lub mienia,
2. pogorszenie stanu środowiska lub stanu zachowania zabytków,
3. pogorszenie warunków zdrowotno – sanitarnych,
4. wprowadzenie, utrwalenie bądź zwiększenie ograniczeń lub uciążliwości dla terenów sąsiednich.

Ustawa z dnia 27 kwietnia 2001 r. Prawo ochrony środowiska (Dz. U. z 2008 r. Nr 25, poz. 150)

Ustawa określa zasady ochrony środowiska oraz warunki korzystania z jego zasobów, z uwzględnieniem wymagań zrównoważonego rozwoju. Ustawa zawiera szereg istotnych i ważnych postanowień dotyczących m.in.:

1. państwowego monitoringu środowiska, jako systemu pomiarów, ocen i prognoz stanu środowiska oraz gromadzenia, przetwarzania i rozpowszechniania informacji o środowisku,
2. opracowania prognoz oddziaływania na środowisko, w tym gospodarki odpadami, a także programów wojewódzkich, zmierzających do przestrzegania standardów jakości środowiska,
3. ochrony powietrza przed zanieczyszczeniem, sposobu postępowania z substancjami stwarzającymi szczególne zagrożenie dla środowiska, o kar i odpowiedzialności za nieprzestrzeganie zasad i przepisów dotyczących ochrony środowiska,

4. konieczności oznaczenia instalacji lub urządzeń, w których był lub jest wykorzystywany azbest oraz miejsc, w których on się znajduje.

Ustawa z dnia 25 lutego 2011 r. o substancjach chemicznych i ich mieszaninach (Dz. U. Nr 63, poz. 322, z późn. zm.). Ustawa reguluje – na gruncie prawa europejskiego – problematykę dotyczącą substancji i preparatów chemicznych, w tym niebezpiecznych. Ustawa określa warunki, zakazy lub ograniczenia produkcji, wprowadzania do obrotu lub stosowania substancji i preparatów chemicznych, w celu ochrony przed szkodliwym wpływem tych substancji i preparatów na zdrowie człowieka lub na środowisko. Zgodnie z ustawą tworzy się urząd Inspektora do Spraw Substancji i Preparatów Chemicznych.

Ustawa z dnia 28 października 2002 r. o przewozie drogowym towarów niebezpiecznych (Dz. U. Nr 199, poz. 1671 z późn. zm.). Ustawa określa zasady przewozu drogowego towarów niebezpiecznych, wymagania w stosunku do kierowców i innych osób wykonujących czynności związane z tym przewozem oraz organy właściwe do sprawowania nadzoru i kontroli w tych sprawach. Przy przewozach materiałów niebezpiecznych w kraju obowiązują przepisy zawarte w załącznikach A i B do Umowy europejskiej dotyczącej międzynarodowego przewozu drogowego towarów niebezpiecznych (ADR) – *Jednolity tekst Umowy ADR* (Dz. U. z 2005 r. Nr 178, poz. 1481). Przepisy umowy ADR oraz ustawy określają warunki załadunku i wyładunku oraz przewozu odpadów niebezpiecznych na składowisko. Pojazdy powinny być zaopatrzone w świadectwo dopuszczenia pojazdu do przewozu materiałów niebezpiecznych wydane przez upoważnioną stację kontroli pojazdów, zaś kierowcy pojazdów winni być przeszkoleni w zakresie przewozu towarów niebezpiecznych.

Rozporządzenie Ministra Środowiska z dnia 27 września 2001 r. w sprawie katalogu odpadów (Dz. U. Nr 112, poz. 1206). Zamieszcza rodzaje odpadów zawierających azbest na liście odpadów niebezpiecznych w wymienionych poniżej grupach i podgrupach z przypisanym kodem klasyfikacyjnym:

- 06 07 01* – odpady azbestowe z elektrolizy
- 06 13 04* – odpady z przetwarzania azbestu
- 10 11 81* – odpady zawierające azbest (z hutnictwa szkła)
- 10 13 09* – odpady zawierające azbest z produkcji elementów cementowo - azbestowych
- 15 01 11* – opakowania z metali zawierające niebezpieczne, porowate elementy wzmocnienia konstrukcyjnego (np. azbest) włącznie z pustymi pojemnikami ciśnieniowymi
- 16 01 11* – okładziny hamulcowe zawierające azbest
- 16 02 12* – zużyte urządzenia zawierające azbest

17 06 01* – materiały izolacyjne zawierające azbest

17 06 05* – materiały konstrukcyjne zawierające azbest

UWAGA: gwiazdka oznacza odpady niebezpieczne

Rozporządzenie Ministra Środowiska z dnia 8 grudnia 2010 r. w sprawie wzorów dokumentów stosowanych na potrzeby ewidencji odpadów (Dz. U. Nr 249, poz. 1673). Określa wzory dokumentów stosowanych do prowadzenia ilościowej i jakościowej ewidencji odpadów celem zapewnienia kontroli ich przemieszczania. Do prowadzonej ewidencji odpadów obowiązani są posiadacze odpadów, w tym także wytwórcy odpadów. Ewidencje odpadów prowadzi się za pomocą dwóch dokumentów: karty ewidencji odpadów oraz karty przekazania odpadów. Karta przekazania odpadu wypełniana jest w dwóch egzemplarzach przez posiadacza przekazującego odpady na rzecz innego posiadacza odpadów. Posiadacz odpadów, który odpady przejmuje (np. zarządzający składowiskiem odpadów) zobowiązany jest do potwierdzenia na karcie przekazania odpadu faktu przyjęcia odpadu. Karty informacyjne służą do naliczania opłat za umieszczenie w danym roku odpadów na składowisku wnoszonych na rachunek dystrybucyjny urzędu marszałkowskiego właściwego ze względu na miejsce składowania odpadów.

Rozporządzenie Ministra Pracy i Polityki Socjalnej z dnia 29 listopada 2002 r. w sprawie najwyższych dopuszczalnych stężeń i natężeń czynników szkodliwych dla zdrowia w środowisku pracy (Dz. U. Nr 217, poz. 1833 z póź. zm.). Określa najwyższe dopuszczalne stężenia w środowisku pracy pyłów zawierających azbest:

- a) pyły zawierające azbest chryzotyl – 1,0 mg/m³
 - włókna respirabilne – 0,2 włókien w cm³
- b) pyły zawierające azbest krokydolit – 0,5 mg/m³
 - włókna respirabilne – 0,2 włókien w cm³

Rozporządzenie Ministra Infrastruktury z dnia 19 grudnia 2002 r. w sprawie zakresu i sposobu stosowania przepisów o przewozie drogowym towarów niebezpiecznych do transportu odpadów niebezpiecznych (Dz. U. Nr 236, poz. 1986). Przepisy o przewozie drogowym materiałów niebezpiecznych stosuje się odpowiednio do transportu odpadów niebezpiecznych spełniających określone w tych przepisach kryteria klasyfikacyjne dla zaliczenia ich do jednej z klas towarów niebezpiecznych. Przy przewozach materiałów niebezpiecznych w kraju obowiązują przepisy zawarte w załącznikach A i B do Umowy europejskiej dotyczącej międzynarodowego przewozu drogowego towarów niebezpiecznych (ADR). – *Jednolity tekst Umowy ADR* (Dz. U. z 2005 r. Nr 178, poz. 1481). Odpady zawierające azbest pochodzące z budowy, remontu i demontażu obiektów budowlanych oraz odpady izolacyjne zawierające azbest zgodnie z ADR zaliczone zostały do klasy 9 – różne materiały

i przedmioty niebezpieczne, z czego wynikają określone wymagania przy ich transporcie. Posiadacz odpadów zawierających azbest, który prowadzi działalność w zakresie zbierania lub transportu odpadów, obowiązany jest do uzyskania zezwolenia na prowadzenie tej działalności. Zgodnie z ustawą o odpadach zezwolenie wydaje, w drodze decyzji starosta, właściwy ze względu na miejsce siedziby lub zamieszkania posiadacza odpadów. Transportujący odpady niebezpieczne obowiązany jest do posiadania karty ewidencji odpadu, dokumentu obrotu odpadami niebezpiecznymi i dokumentu przewozowego materiałów niebezpiecznych według wymagań ADR.

Rozporządzenie Ministra Infrastruktury z dnia 23 grudnia 2002 r. w sprawie świadectwa dopuszczenia pojazdu do przewozu niektórych towarów niebezpiecznych (Dz. U. Nr 237, poz. 2011 z późn. zm.). Określa szczegółowe warunki i tryb wydawania świadectwa dopuszczenia pojazdów do przewozu towarów niebezpiecznych, jego wzór i sposób wypełnienia.

Rozporządzenie Ministra Środowiska z dnia 23 lipca 2009 r. w sprawie sposobu przedkładania marszałkowi województwa informacji występowaniu substancji stwarzających szczególne zagrożenie dla środowiska (Dz. U. Nr 124, poz. 1033). Określa terminy, sposoby przedkładania marszałkowi województwa przez organa władz samorządowych informacji o rodzaju, ilości i miejscu występowania azbestu oraz wyrobów zawierających azbest.

Rozporządzenie Ministra Infrastruktury z dnia 23 czerwca 2003 r. w sprawie informacji dotyczącej bezpieczeństwa i ochrony zdrowia oraz planu bezpieczeństwa i ochrony zdrowia (Dz. U. Nr 120, poz. 1126). Określa zakres i formę informacji dotyczącej bezpieczeństwa i ochrony zdrowia, planu bezpieczeństwa i ochrony zdrowia (zwanego "planem bioz") oraz szczegółowy zakres rodzajów robót budowlanych, stwarzających zagrożenia bezpieczeństwa i zdrowia ludzi (wyroby zawierające azbest).

Rozporządzenie Rady Ministrów z dnia 9 listopada 2010 r. w sprawie przedsięwzięć mogących znacząco oddziaływać na środowisko (Dz. U. 2010 r. Nr 213, poz. 1397 z późn. zm.). Sporządzenia raportu o oddziaływaniu przedsięwzięcia na środowisko wymaga wydobywanie lub instalacja przetwarzania azbestu lub produktów zawierających azbest, w ilości nie niższej niż 200 ton rocznie, lub 50 ton rocznie materiałów ciernych w ilości gotowego produktu.

Rozporządzenie Ministra Środowiska z dnia 26 stycznia 2010 r. w sprawie wartości odniesienia dla niektórych substancji w powietrzu (Dz. U. 2010 r. Nr 16 poz. 87). Wartość odniesienia dla azbestu (włókna na m³) wynosi uśredniona 2350 w ciągu godziny i 250 dla roku kalendarzowego.

Rozporządzenie Ministra Środowiska z dnia 9 grudnia 2002 r. w sprawie zakresu, czasu i sposobu oraz warunków prowadzenia monitoringu składowisk odpadów (Dz. U. Nr 220, poz. 1858 z późn. zm.). Przepisy rozporządzenia nie stosuje się do składowiska odpadów materiałów izolacyjnych oraz konstrukcyjnych zawierających azbest oraz składowiska odpadów obojętnych.

Rozporządzenie Ministra Gospodarki z dnia 30 października 2002 r. w sprawie rodzajów odpadów, które mogą być składowane w sposób nieselektywny (Dz. U. Nr 191, poz. 1595).

W sposób nieselektywny mogą być składowane odpady:

Grupy 17 06 01* – materiały izolacyjne zawierające azbest

Grupy 17 06 05* – materiały konstrukcyjne zawierające azbest

Oznacza to, że odpady obu grup mogą być składowane wspólnie, na tym samym składowisku odpadów niebezpiecznych zawierających azbest. Natomiast nie wolno tych odpadów mieszać i składować z innymi odpadami niebezpiecznymi.

Rozporządzenie Ministra Środowiska z dnia 24 marca 2003 r. w sprawie szczegółowych wymagań dotyczących lokalizacji, budowy, eksploatacji i zamknięcia, jakim powinny odpowiadać poszczególne typy składowisk odpadów (Dz. U. Nr 61, poz. 549 z późn. zm.). Określa m.in. wymagania dotyczące składowania dla odpadów zawierających azbest, wymienionych w katalogu odpadów oznaczonych kodami: 17 06 01* i 17 06 05*.

Rozporządzenie Ministra Gospodarki, Pracy i Polityki Społecznej z dnia 2 kwietnia 2004 r. w sprawie sposobów i warunków bezpiecznego użytkowania i usuwania wyrobów zawierających azbest (Dz. U. 2004 r. Nr 71, poz. 649, zmienione Dz. U. 2010 r. Nr 162 poz. 1089). Określa obowiązki wykonawcy prac polegających na bezpiecznym użytkowaniu i usuwaniu wyrobów zawierających azbest sposoby i warunki bezpiecznego użytkowania oraz usuwania wyrobów zawierających azbest; warunki przygotowania do transportu i transportu wyrobów i odpadów zawierających azbest do miejsca ich składowania; wymagania, jakim powinno odpowiadać oznakowanie wyrobów i odpadów zawierających azbest. Prace polegające na usuwaniu lub naprawie wyrobów zawierających azbest mogą być wykonywane wyłącznie przez wykonawców posiadających odpowiednie wyposażenie techniczne do prowadzenia takich prac oraz zatrudniających pracowników przeszkolonych w zakresie bezpieczeństwa i higieny pracy przy usuwaniu i wymianie materiałów zawierających azbest. Wykonawcy prac powinni posiadać zezwolenie na prowadzenie działalności, w wyniku której powstają odpady niebezpieczne. Prace przy naprawie wyrobów zawierających azbest w obiektach i urządzeniach budowlanych lub prace mające na celu jego usunięcie z obiektu lub urządzenia budowlanego powinny być poprzedzone zgłoszeniem tego faktu właściwemu terenowemu organowi nadzoru budowlanego. Ponadto wykonawca prac polegających na zabezpieczeniu lub

usunięciu wyrobów zawierających azbest z miejsca, obiektu, urządzenia budowlanego lub instalacji przemysłowej, a także z terenu prac obowiązany jest do zgłoszenia zamiaru przeprowadzenia tych prac właściwemu inspektorowi pracy oraz właściwemu państwowemu inspektorowi sanitarnemu w terminie, co najmniej 7 dni przed rozpoczęciem prac.

Rozporządzenie Ministra Gospodarki i Pracy z dnia 14 października 2005 r. w sprawie zasad bezpieczeństwa i higieny pracy przy zabezpieczaniu i usuwaniu wyrobów zawierających azbest oraz programu szkolenia w zakresie bezpiecznego użytkowania takich wyrobów (Dz. U. z 2005 r. Nr 216, poz. 1824). Określa obowiązki pracodawcy zatrudniającego pracowników przy usuwaniu wyrobów zawierających azbest.

Rozporządzenie Ministra Zdrowia z dnia 10 stycznia 2005 r. w sprawie wzoru książeczki badań profilaktycznych dla osoby, która była lub jest zatrudniona w warunkach narażenia zawodowego w zakładach stosujących azbest w procesach technologicznych, sposobu jej wypełnienia i aktualizacji (Dz. U. z 2005 r. Nr 13, poz. 109). Pracodawca, który zatrudnia lub zatrudniał osobę w warunkach narażenia zawodowego na działanie pyłów zawierających włókna azbestu, wpisuje i aktualizuje w książeczce badań profilaktycznych tej osoby dane osobowe wraz z danymi dotyczącymi okresu zatrudnienia w warunkach narażenia na pył azbestu oraz szczegółowe parametry tego narażenia.

Rozporządzenie Ministra Środowiska z dnia 8 grudnia 2010 r. w sprawie wzorów dokumentów stosowanych na potrzeby ewidencji odpadów (Dz. U. Nr 249, poz. 1673) Rozporządzenia określa wzory dokumentów stosowanych do prowadzenia ilościowej i jakościowej ewidencji odpadów celem zapewnienia kontroli ich przemieszczania. Do prowadzenia ewidencji odpadów obowiązani są posiadacze odpadów (w tym wytwórcy). Ewidencję odpadów prowadzi się za pomocą dwóch dokumentów: karty ewidencji odpadów oraz karty przekazania odpadów (prowadzący działalność związaną tylko z transportem odpadów nie mają obowiązku prowadzenia kart ewidencji odpadów).

Rozporządzenie Ministra Zdrowia z dnia 15 września 2005 r. w sprawie leków związanych z chorobami wywołanymi pracą przy azbeście (Dz. U. Nr 189, poz. 1603). Rozporządzenie określa wykaz bezpłatnych leków związanych z chorobami wywołanymi pracą przy azbeście, sposób realizacji recept oraz tryb rozliczania przez oddziały wojewódzkie Narodowego Funduszu Zdrowia z budżetem państwa kosztów tych leków.

Rozporządzenie Ministra Gospodarki z dnia 13 grudnia 2010 r. w sprawie wymagań w zakresie wykorzystywania wyrobów zawierających azbest oraz wykorzystywania i oczyszczania instalacji lub urządzeń, w których były lub są wykorzystywane wyroby zawierające azbest (Dz. U. 2011 r. Nr 8, poz. 31). Właściciele lub zarządcy nieruchomości są zobowiązani do sporządzenia informacji o wyrobach zawierających azbest i do przekazania jej wójtowi gminy oraz corocznego aktualizowania. Ponadto, wyroby azbestowe mogą być wykorzystywane nie dłużej niż do dnia 31 grudnia 2032 r. Zgodnie z przyjętym przez Radę Ministrów **Programem Oczyszczania Kraju z Azbestu na lata 2009-2032**, każda z gmin opracowuje we własnym zakresie gminny program usuwania azbestu.

4.1 Postępowanie podczas demontażu

Wykonawca prac, polegających na naprawie lub usuwaniu wyrobów zawierających azbest z obiektów i urządzeń budowlanych zobowiązany jest do:

1. izolowania od otoczenia obszaru prac przez stosowanie osłon zabezpieczających przenikanie azbestu do środowiska;
2. ogrodzenia terenu prac z zachowaniem bezpiecznej odległości od traktów komunikacyjnych dla osób pieszych, nie mniejszej niż 1 m, przy zastosowaniu osłon zabezpieczających przed przenikaniem azbestu do środowiska;
3. zabezpieczających przed przenikaniem azbestu do środowiska;
4. umieszczenia w strefie prac w widocznym miejscu tablic informacyjnych o następującej treści: "Uwaga! Zagrożenie azbestem"; w przypadku prowadzenia prac z wyrobami zawierającymi krokidolit treść tablic informacyjnych powinna być następująca: "Uwaga! Zagrożenie azbestem - krokidolitem";
5. zastosowania odpowiednich środków technicznych ograniczających do minimum emisję azbestu do środowiska;
6. zastosowania w obiekcie, gdzie prowadzone są prace, odpowiednich zabezpieczeń przed pyleniem i narażeniem na azbest, w tym uszczelnienia otworów okiennych i drzwiowych, a także innych zabezpieczeń przewidzianych w planie bezpieczeństwa i ochrony zdrowia;
7. codziennego usuwania pozostałości pyłu azbestowego ze strefy prac przy zastosowaniu podciśnieniowego sprzętu odkurzającego lub metodą czyszczenia na mokro;
8. izolowania pomieszczeń, w których zostały przekroczone dopuszczalne wartości stężeń pyłu azbestowego dla obszaru prac, w szczególności izolowania pomieszczeń w przypadku prowadzenia prac z wyrobami zawierającymi krokidolit;
9. stosowania zespołu szczelnych pomieszczeń, w których następuje oczyszczenie pracowników z azbestu (komora dekontaminacyjna), przy usuwaniu pyłu azbestowego przekraczającego dopuszczalne wartości stężeń;

10. zapoznania pracowników bezpośrednio zatrudnionych przy pracach z wyrobami zawierającymi azbest lub ich przedstawicieli z planem prac, a w szczególności z wymogami dotyczącymi bezpieczeństwa i higieny pracy w czasie wykonywania prac.

Po wykonaniu prac, o których mowa powyżej wykonawca ma obowiązek złożenia właścicielowi, użytkownikowi wieczystemu lub zarządcy nieruchomości, urządzenia budowlanego, instalacji przemysłowej lub innego miejsca zawierającego azbest pisemnego oświadczenia o prawidłowości wykonania prac oraz o oczyszczeniu terenu z pyłu azbestowego, z zachowaniem właściwych przepisów technicznych i sanitarnych. Oświadczenie przechowuje się przez okres co najmniej 5 lat.

Wszelkie prace związane z usuwaniem wyrobów zawierających azbest należy dokonywać zgodnie z przepisami **ustawy z dnia 7 lipca 1994 r. Prawo budowlane**, rozdz. 4 "Postępowanie poprzedzające rozpoczęcie robót budowlanych", rozdz. 5 "Budowa i oddawanie do użytku obiektów budowlanych".

W przypadku konieczności usunięcia elementów zawierających azbest z obiektów budowlanych, inwestor musi przestrzegać przepisów Prawa Budowlanego oraz przepisów specjalnych dotyczących azbestu.

Inwestor jest zobowiązany do zorganizowania procesu budowy, z uwzględnieniem zawartych w przepisach zasad bezpieczeństwa i ochrony zdrowia, a w szczególności zapewnienie:

1. opracowania projektu budowlanego i stosownie do potrzeb innych projektów,
2. objęcia kierownictwa budowy przez kierownika budowy,
3. opracowania planu bezpieczeństwa i ochrony zdrowia,
4. wykonania i odbioru robót budowlanych przez osoby o odpowiednich kwalifikacjach zawodowych – art. 18 ust. 1 Ustawy z dnia 27 lipca 2001 r. o zmianie ustawy – Prawo budowlane.

Jeżeli przy usuwaniu, demontażu i rozbiórce elementów azbestowych lub materiałów zawierających azbest nie wystąpi naruszenie ani wymiana fragmentów konstrukcji budynku oraz gdy nie ulegnie zmianie wygląd elewacji, to pozwolenie na budowę, będące jednocześnie pozwoleniem na rozbiórkę, nie jest wymagane. W przeciwnym wypadku uzyskanie takiego pozwolenia jest konieczne. Prace mające na celu usunięcie azbestu z obiektu budowlanego, powinny być poprzedzone zgłoszeniem tego faktu właściwemu organowi administracji architektoniczno – budowlanej na 30 dni przed planowanym rozpoczęciem robót. Tylko przedsiębiorcy posiadający odpowiednią decyzję sankcjonującą wytwarzanie odpadów niebezpiecznych mogą wykonywać prace związane z usuwaniem azbestu. Wykonanie prac we własnym (np. samodzielne oczyszczeni obiektów przez właściciela będącego osobowością prawną) zakresie także wymaga uzyskania takiej decyzji. Wykonawca prac zobowiązany jest sporządzić szczegółowy plan prac, który zawiera przede wszystkim:

1. ilość wytworzonych odpadów,
2. identyfikację rodzaju azbestu,
3. klasyfikację wytworzonego odpadu,
4. warunki ochrony zdrowia i bezpieczeństwa pracy.

Prace związane z usuwaniem wyrobów zawierających azbest prowadzi się w sposób uniemożliwiający emisję azbestu do środowiska oraz powodujący zminimalizowanie pylenia poprzez:

1. nawilżanie wodą wyrobów zawierających azbest przed ich usuwaniem lub demontażem i utrzymywanie w stanie wilgotnym przez cały czas pracy;
2. demontaż całych wyrobów (płyt, rur, kształtek) bez jakiegokolwiek uszkodzenia, tam gdzie jest to technicznie możliwe;
3. odspajanie materiałów trwale związanych z podłożem przy stosowaniu wyłącznie narzędzi ręcznych lub wolnoobrotowych, wyposażonych w miejscowe instalacje odciągające powietrze;
4. prowadzenie kontrolnego monitoringu powietrza w przypadku stwierdzenia występowania przekroczeń najwyższych dopuszczalnych stężeń pyłu azbestu w środowisku pracy, w miejscach prowadzonych prac, w tym również z wyrobami zawierającymi krokidolit; codzienne zabezpieczanie zdemontowanych wyrobów i odpadów zawierających azbest oraz ich magazynowanie na wyznaczonym i zabezpieczonym miejscu.

Wykonawca usuwający azbest zobowiązany jest złożyć właścicielowi/zarządcy nieruchomości pisemne oświadczenie o prawidłowości wykonanych prac i oczyszczeniu terenu z pyłu azbestowego. Oświadczenie to przechowuje się przez okres co najmniej 5 lat. Ponadto wykonawca pakuje i przygotowuje odpady azbestowe do transportu.

Transport wyrobów i odpadów zawierających azbest, należy wykonać w sposób uniemożliwiający emisję azbestu do środowiska, w szczególności przez:

1. szczelne opakowanie w folię polietylenową o grubości nie mniejszej niż 0,2 mm wyrobów i odpadów o gęstości objętościowej równej lub większej niż 1.000 kg/m^3 ;
2. zestalenie przy użyciu cementu, a następnie po utwardzeniu szczelne opakowanie w folię polietylenową o grubości nie mniejszej niż 0,2 mm odpadów zawierających azbest o gęstości objętościowej mniejszej niż 1.000 kg/m^3 ;
3. szczelne opakowanie odpadów pozostających w kontakcie z azbestem i zakwalifikowanych jako odpady o gęstości objętościowej mniejszej niż 1.000 kg/m^3 w worki z folii polietylenowej o grubości nie mniejszej niż 0,2 mm, a następnie umieszczenie w opakowaniu zbiorczym z folii polietylenowej i szczelne zamknięcie;
4. utrzymywanie w stanie wilgotnym odpadów w trakcie ich przygotowywania do transportu;
5. oznakowanie opakowań;

6. magazynowanie przygotowanych do transportu opakowań w osobnych miejscach zabezpieczonych przed dostępem osób niepowołanych.

Odpady można przekazać tylko podmiotom, które uzyskały zezwolenie właściwego organu na prowadzenie działalności w zakresie unieszkodliwiania odpadów azbestowych i transportu tych odpadów.

Przedsiębiorca, który prowadzi działalność w zakresie transportu odpadów jest obowiązany uzyskać zezwolenie na prowadzenie tej działalności (zezwolenie to wydaje starosta).

Transport odpadów zawierających azbest, które zaliczane są do niebezpiecznych z miejsc powstawania na miejsce składowania odbywa się z zachowaniem przepisów obowiązujących przy transporcie materiałów niebezpiecznych zawartych w Rozporządzeniu Ministrów Transportu i Gospodarki Morskiej oraz Spraw Wewnętrznych i Administracji z dnia 15 czerwca 1999 r. w sprawie przewozu drogowego materiałów niebezpiecznych. Zgodnie z tym rozporządzeniem przy przewozach materiałów niebezpiecznych obowiązują przepisy zawarte w załącznikach A i B do Umowy Europejskiej dotyczącej międzynarodowego przewozu drogowego towarów niebezpiecznych (ADR). Odpady zawierające azbest pochodzące z budowy, remontu i demontażu obiektów budowlanych oraz odpady izolacyjne zawierające azbest zgodnie z ADR zaliczone zostały do klasy 9 (różne przedmioty i materiały niebezpieczne) z czego wynikają określone wymagania w zakresie ich transportu. Przemieszczanie opakowań z odpadami zawierającymi azbest powinno się odbywać w taki sposób by nie nastąpiło ich otwarcie lub uszkodzenie i wydostanie się włókien azbestowych do otoczenia.

Przewoźnik odpadów musi posiadać dokument przewozowy materiałów niebezpiecznych, który według wymagań ADR powinien zawierać:

1. numer rozpoznawczy odpadu nadawanego do przewozu i jego pełną nazwę,
2. klasę do której należy odpad nadawany do przewozu,
3. liczbę sztuk przesyłki,
4. nazwy i adresy nadawcy i odbiorców przewożonych odpadów.

Pojazdy przewożące odpady powinny być zaopatrzone w świadectwo dopuszczenia pojazdu do przewozu odpadów niebezpiecznych. Przed przewożeniem odpadów zawierających azbest przyczepa powinna być oczyszczona z wszelkich ostrych i twardych przedmiotów, które mogłyby uszkodzić folię. Przewoźnik powinien odmówić przyjęcia przesyłki odpadów, która nie posiada oznakowania wyrobów i odpadów zawierających azbest oraz w przypadku gdy opakowanie zostało uszkodzone przy załadunku. Odpady należy przewozić w taki sposób, aby nie były one narażone na tarcie, wstrząsy przewracanie się i wypadnięcia podczas jazdy.

Odpady zawierające azbest nie mogą być poddawane odzyskowi i z tego względu jedynym sposobem ich unieszkodliwiania jest składowanie. Zasady składowania tych odpadów regulowane są **ustawą**

z dnia 27 kwietnia 2001 r. o odpadach. Szczegółowe przepisy zawarte są w stanowiącym akt wykonawczy do wymienionej ustawy **Rozporządzeniu Ministra Środowiska z dnia 26 lutego 2009 r. zmieniające rozporządzenie w sprawie szczegółowych wymagań dotyczących lokalizacji, budowy, eksploatacji i zamknięcia, jakim powinny odpowiadać poszczególne typy składowisk odpadów** (Dz. U. 2009 r. Nr 39, poz. 320). Zgodnie z tym rozporządzeniem odpady zawierające azbest należy deponować na składowiskach odpadów niebezpiecznych przeznaczonych wyłącznie do tego celu lub na wydzielonych częściach składowisk odpadów niebezpiecznych mogących przyjmować również inne odpady niebezpieczne oraz na wydzielonych częściach składowisk odpadów innych niż niebezpieczne i obojętne pod warunkiem, że spełnione są warunki techniczne do bezpiecznego składowania tych odpadów.

Odpady pochodzące z budowy, remontu i demontażu obiektów budowlanych oraz infrastruktury drogowej mogą być deponowane na składowiskach urządzonych w specjalnie wykonanych zagłębieniach terenu ze ścianami bocznymi zabezpieczonymi przed rozsypywaniem. Odpady zawierające azbest powinny być składowane selektywnie, w izolacji od innych, a miejsce składowania musi być oznakowane i zaznaczone na planie sytuacyjnym składowiska.

Powierzchnia składowiska odpadów powinna być zabezpieczana przed emisją pyłów poprzez przykrycie folią lub warstwą gruntu każdorazowo po złożeniu odpadów. Składowanie odpadów zawierających azbest powinno być zakończone na poziomie 2 m poniżej poziomu terenu otoczenia, a następnie składowisko należy wypełnić ziemią do poziomu terenu. Dno składowiska powinno być usytuowane w odległości nie mniejszej niż jeden metr od maksymalnego poziomu górnego zwierciadła wód podziemnych. Składowisko powinno posiadać ogrodzenie i stały nadzór w okresie eksploatacji. Teren składowiska, którego eksploatacja została zakończona powinien podlegać okresowej kontroli stanu powierzchni, na której nie dopuszcza się wykonywania wykopów, instalacji podziemnych oraz naziemnych oraz budynków. Zarządzający składowiskiem zobowiązany jest do ewidencjonowania rodzaju i ilości odpadów umieszczonych na składowisku odpadów oraz czasu ich składowania.

Według zapisów **ustawy z dnia 22 stycznia 2010 r. o zmianie ustawy o odpadach oraz innych ustaw** (Dz. U. Nr 28, poz. 145) odpady zawierające azbest mogą być również unieszkodliwiane w specjalnych urządzeniach przewoźnych. Usuwanie i unieszkodliwianie odpadów zawierających azbest należy do właściciela nieruchomości.

Zgodnie z zapisami *Programu Oczyszczania Kraju z Azbestu na lata 2009 -2032*, biorąc pod uwagę wyniki przeprowadzonych badań i opinie lekarskie świadczące o znikomej szkodliwości jednorazowego przeprowadzenia demontażu produktów zawierających azbest, planowane jest rozszerzenie kręgu podmiotów uprawnionych do usuwania wyrobów zawierających azbest. Program nie precyzuje jednak, kiedy to nastąpi, i jakich podmiotów będzie dotyczyć.

5 Inwentaryzacja wyrobów zawierających azbest

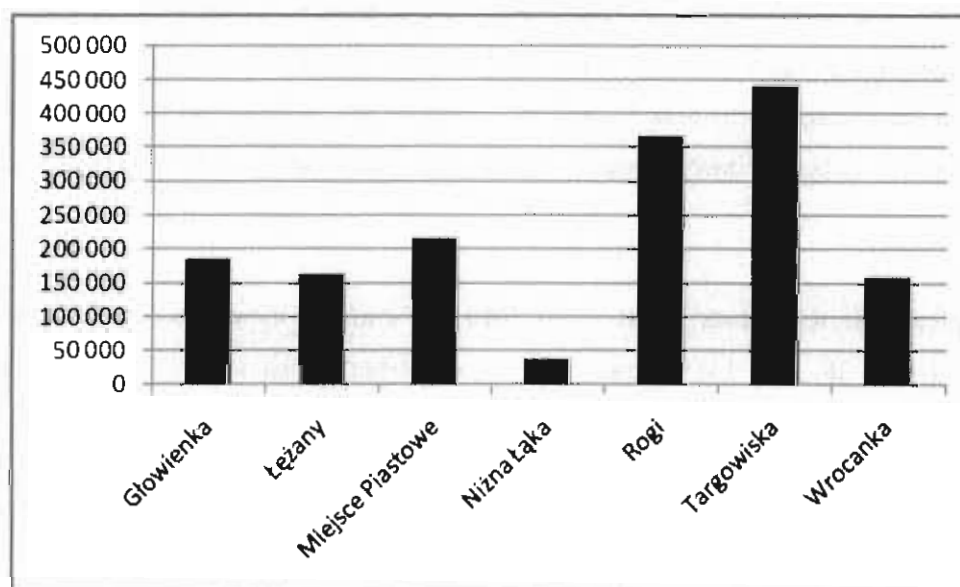
Całkowita powierzchnia pokryć dachowych zawierających azbest na terenie gminy Miejsce Piastowe – 142 899,00 m².

Całkowita masa pokryć dachowych zawierających azbest na terenie gminy Miejsce Piastowe (przy założeniu średniej masy 11kg/m²) – 1571 887,0 [kg].

Tab.1 Stan techniczny wyrobów zawierających azbest.

Określenie stanu	Ilość	
	kg	%
Stopień pilności I (wymiana lub naprawa wymagana bezzwłocznie)	55 198,0	3,5
Stopień pilności II (ponowna ocena wymagana w czasie do 1 roku)	369 699,0	23,5
Stopień pilności III (ponowna ocena w terminie do 5 lat)	1 146 990,0	73
Ogółem	1 571 887	100,0

Rys. 1 Wykres przedstawiający udział wyrobów azbestowych znajdujących się na obszarze gminy w poszczególnych miejscowościach (wartości w kg.).



W/w pokrycia dachowe w momencie ich demontażu staną się odpadem o kodzie 17 06 05* – Materiały konstrukcyjne zawierające azbest.

5.1 Zalecenia

Ogromna większość dachów pokrytych wyrobami zawierającymi azbest w gminie Miejsce Piastowe jest w stanie surowym (tzn. niezabezpieczone warstwą ochronną). Pokrycia azbestowe znajdują się w większości przypadków na terenie prywatnych posesji; bywają także pozostawiane po zdjęciu z dachów na podwórzach, w ogrodach i na polach. Jak wynika z przeprowadzonej oceny wyroby zawierające azbest znajdujące się w budynkach na terenie gminy Miejsce Piastowe w większości mają stopień pilności 3 (w przeciągu pięciu lat do ponownej oceny określającej czy ich stan się nie pogorszył) oraz 2 (w przeciągu roku do ponownej oceny określającej czy ich stan się nie pogorszył), a stopień pilności 1 (do natychmiastowego usunięcia) charakteryzuje jedynie 3,5% zinwentaryzowanych wyrobów.

W toku inwentaryzacji na terenie gminy nie odkryto tzw. dzikich wysypisk odpadów azbestowo – cementowych, nie uzyskano też od mieszkańców informacji o podwórzach utwardzanych odpadami azbestowo – cementowymi. Na terenie gminy nie stwierdzono również występowania rurociągów azbestowo – cementowych oraz dróg utwardzonych produktami zawierającymi azbest.

W celu przedłużenia użytkowania wyrobów zawierających azbest i możliwa jest impregnacja lub pomalowanie. Dotyczy to tylko wyrobów, które są w dobrym stanie technicznym i których powierzchnia jest czysta. Są to mimo wszystko rozwiązania tymczasowe, gdyż jedynie przesuwają w czasie istniejący problem, nie rozwiązując go. Z kolei wyroby znajdujące się wewnątrz obiektów, zwłaszcza wyroby w obiektach systematycznie użytkowanych, należy bezwarunkowo usunąć. Właściciel (zarządca) obiektów i urządzeń budowlanych z zabudowanymi wyrobami zawierającymi azbest powinien dokonać ich przeglądu technicznego, zgodnie z Rozporządzeniem Ministra Gospodarki, Pracy i Polityki Społecznej z dnia 2 kwietnia 2004r w sprawie sposobów i warunków bezpiecznego użytkowania i usuwania wyrobów zawierających azbest (Dz. U. Nr 71, poz. 649 z późn. zm.) oraz Rozporządzeniem Ministra Gospodarki z dnia 13 grudnia 2010 r w sprawie wymagań w zakresie wykorzystania wyrobów zawierających azbest oraz wykorzystania i oczyszczania instalacji lub urządzeń, w których były lub są wykorzystywane wyroby zawierające azbest (Dz. U. Nr 8, poz. 31).

6 Ustalenie polityki, celów i zadań

Podstawowym celem niniejszego dokumentu jest doprowadzenie do usunięcia azbestu i wyrobów zawierających azbest z terenu gminy Miejsce Piastowe, a przez to wyeliminowanie szkodliwego wpływu i niebezpiecznych dla zdrowia skutków działania azbestu. Osiągając ten cel wypełnione zostanie zobowiązanie, jakie Polska złożyła Unii Europejskiej, deklarując oczyszczenie terenu państwa z azbestu i wyrobów go zawierających do 2032 roku. Gmina Miejsce Piastowe zakłada

usunięcie całej ilości azbestu zgodnie z obowiązującym planem. W związku z tym „Program...” zakłada realizację szeregu zadań.

Wyznaczoną politykę usuwania wyrobów zawierających azbest należy przeprowadzić według harmonogramów, wyszczególnionych w kolejnych rozdziałach. W celu zapewnienia logicznej spójności prowadzonych działań w „Programie...” wyznaczone zostały ustalenia długoterminowego programu (lata 2012 – 2032, tj. okres 21 lat) oraz przyjęto zadania krótkoterminowe (lata 2012 – 2016, tj. okres 5 lat).

W harmonogramach uwzględniono kolejność wykonywania oraz wskazano odpowiedzialność jednostek, podmiotów za wykonywanie poszczególnych zadań.

„Program...” zakłada realizację następujących zadań:

1. Inwentaryzacja i utworzenie bazy danych o lokalizacji istniejących wyrobów zawierających azbest – inwentaryzacja została przeprowadzona.
2. Opracowanie mapy zagrożeń działania azbestu.
3. Edukacja mieszkańców w zakresie szkodliwości azbestu, obowiązków dotyczących postępowania z wyrobami zawierającymi azbest oraz sposobów bezpiecznego ich usuwania oraz unieszkodliwiania.
4. Mobilizowanie właścicieli budynków do usunięcia wyrobów zawierających azbest poprzez system pomocy edukacyjnej i finansowej.
5. Mobilizowanie właścicieli obiektów przemysłowych do usunięcia wyrobów zawierających azbest.
6. Odbiór odpadów azbestowych z nieruchomości osób fizycznych, wspólnot mieszkaniowych, jednostek budżetowych i innych (kontynuacja działań prowadzonych obecnie).
7. Podjęcie działań w kierunku pozyskania funduszy ze źródeł zewnętrznych na realizację Programu.
8. Przeznaczenie części środków finansowych z budżetu gminy na realizację Programu.
9. Pomoc w poszukiwaniu źródeł finansowania osobom fizycznym, wspólnotom mieszkaniowym, innym właścicielom zasobów mieszkaniowych i przedsiębiorcom na wymianę pokryć dachowych i elewacji z azbestu.
10. Eliminacja możliwości powstawania „dzikich” wysypisk z odpadami zawierającymi azbest.
11. Bieżący monitoring realizacji Programu i okresowe raportowanie jego realizacji władzom samorządowym oraz mieszkańcom.
12. Okresowa weryfikacja i aktualizacja Programu.

7 Ustalenie długoterminowego programu strategicznego

7.1 Cele długoterminowe

Cele długoterminowe obejmują działania związane z gospodarką odpadami, które realizowane będą do roku 2032. W ramach realizacji tych celów Gmina Miejsce Piastowe planuje:

1. wdrożenie systemu usuwania azbestu i wyrobów zawierających azbest oraz systemu ich magazynowania i wywozu na składowisko odpadów niebezpiecznych;
2. oczyszczenie terenów z odpadów azbestowych;
3. wyeliminowanie i unieszkodliwienie ich poprzez deponowanie odpadów zawierających azbest na bezpiecznych składowiskach odpadów azbestowych;
4. prowadzenie monitoringu realizacji Programu i okresowe raportowanie jego realizacji władzom samorządowym oraz mieszkańcom.

7.2 Działania

Wyznacza się następujący plan działań, który pozwoli na osiągnięcie celów i wykonanie zadań w ramach planowanego systemu usuwania wyrobów zawierających azbest:

1. Wykonanie inwentaryzacji wyrobów zawierających azbest na terenie gminy Miejsce Piastowe – termin 14.10.2011;
2. Opracowanie „Programu usuwania wyrobów zawierających azbest z terenu gminy Miejsce Piastowe – termin 14.10.2011;
3. Działalność informacyjna i edukacyjna skierowana do właścicieli, zarządców i użytkowników budynków, budowli i instalacji zawierających azbest – 2012 – 2032;
4. Realizacja „Programu...”, sukcesywne usuwanie eternitu – 2012 – 2032;
5. Monitoring i ocena realizacji „Programu...” w ramach Planu Gospodarki Odpadami gminy Miejsce Piastowe, wraz z niezbędnymi aktualizacjami „Programu...” i inwentaryzacji wyrobów azbestowych (co pięć lat) – 2012 – 2032.

8 Kalkulacja finansowa wynikająca z „Programu usuwania wyrobów zawierających azbest”

W celu ustalenia kosztów usunięcia wyrobów zawierających azbest uzyskano informację od kilku firm posiadających zezwolenie na wytwarzanie tego typu odpadów. Pod uwagę wzięta została cena demontażu azbestu, pakowanie, transport i utylizacja na składowisku. Na terenie kraju istnieje kilkadziesiąt składowisk przyjmujących odpady azbestowe, jednak ze względów ekonomicznych (koszty transportu) wzięto pod uwagę najbliższe składowisko znajdujące się w województwie podkarpackim:

Składowisko Odpadów w Młynach, gm. Radymno – zarządcą jest Zakład Gospodarki Komunalnej Gminy Radymno z/s w Skołoszowie, ul. Dworska 67, 37-550 Radymno.

Składowisko jest czynne w ciągłej eksploatacji. Całkowita pojemność składowiska wynosi 38.309 m³ natomiast wolna pojemność składowiska to 35.643 m³

Koszty usunięcia 1 m² płyt azbestowo-cementowych (demontaż, pakowanie, transport, utylizacja) kształtują się następująco:

1. Firma 1 – 24,00 zł netto
2. Firma 2 – 23,00 zł netto
3. Firma 3 – 25,00 zł netto
4. Firma 4 – 18,00 zł netto

Natomiast koszty utylizacji 1 Mg płyt azbestowo – cementowych na składowisku wynoszą 200,00 zł netto.

Średni koszt usunięcia 1m² płyty cementowo-azbestowej wynosi 22,50 zł netto. Na kwotę tę składa się:

1. demontaż i zapakowanie płyt
2. transport
3. utylizacja na składowisku

Przy utylizacji dużych ilości azbestu cena podlega negocjacji.

Cena demontażu uzależniona jest również od wysokości budynku, gdyż przy zabudowie wysokiej konieczne jest rozstawienie rusztowań, co także wiąże się z dodatkowymi kosztami.

Przybliżony łączny koszt usunięcia wyrobów azbestowo-cementowych z zabudowań na terenie gminy wynosi zatem:

$$142\ 899\ \text{m}^2 \times 22,50 = 3\ 215\ 227,00\ \text{zł netto}$$

Ze względu na skalę występowania wyrobów azbestowych na terenie gminy, władzom zaleca się pozyskać środki ze źródeł zewnętrznych lub, jeśli pojawią się umożliwiające to regulacje prawne, uwzględnić problem dofinansowania usuwania azbestu w budżecie gminy, by zgodnie z „Programem oczyszczania kraju z azbestu” do 31 grudnia 2032 r. całkowicie usunąć azbest z jej terenu.

O kolejności usuwania wyrobów azbestowych powinny decydować wyniki badań stanu technicznego i sposobu użytkowania pokrycia dachowego, oraz rodzaj budynku, w jakim jest zastosowane (z przyznaniem absolutnego priorytetu budynkom mieszkalnym).

Urząd gminy w Miejscu Piastowym obecnie nie dofinansowuje bezpośrednio działań związanych z usuwaniem azbestu z budynków mieszkalnych i gospodarskich przez osoby fizyczne. Od 1 stycznia 2010 r., po likwidacji gminnego funduszu ochrony środowiska i gospodarki wodnej z budżetu gminy nie mogą być realizowane zadania ochrony środowiska, jeśli ich beneficjentami miałyby być osoby fizyczne. Także przedsiębiorcy nie mogą być beneficjentami tych środków. Urząd Gminy może finansować jedynie te zadania, które wynikają z zaspokajania potrzeb mieszkańców oraz które mieszczą się w katalogu zadań określonym w art. 403 ust. 2 ustawy z dnia 27 kwietnia 2001 r. Prawo ochrony środowiska (tekst jedn.: Dz. U. z 2008 r. Nr 25, poz. 150 z późn. zm.); jednocześnie stoi temu na przeszkodzie treść ustawy z dnia 27 sierpnia 2009 r. o finansach publicznych (Dz. U. Nr 157, poz. 1240), która zakazuje finansowania osób fizycznych z budżetu gminy. Osoby fizyczne mogą uzyskać dofinansowanie za pośrednictwem Urzędu Gminy na likwidację płyt eternitowych, ze środków wojewódzkiego funduszu ochrony środowiska.

Pomimo braku możliwości udzielenia mieszkańcom bezpośredniego wsparcia finansowego, począwszy od roku 2005 Gmina Miejsce Piastowe pomaga mieszkańcom pozbyć się azbestowo – cementowych pokryć dachowych, zmniejszając koszty wymiany w/w pokryć poprzez odbiór ich (po demontażu, przeprowadzonym przez specjalistyczną firmę) od zainteresowanego i przekazanie ich do utylizacji. Powyższe działania, finansowane w całości z budżetu Gminy, wykonuje firma, posiadająca wszelkie niezbędne uprawnienia, wybierana corocznie w trybie przetargu.

Ilość odebranych odpadów azbestowych		
rok	Ilość [Mg]	Ilość budynków
2005	64,640	41
2006	80,800	41
2007	91,000	46
2008	104,620	31
2009	89,800	47
2010	85,280	55
razem	516,140	261

Działania te powinny być w miarę możliwości finansowych budżetu gminy kontynuowane i rozszerzane, także o kompleksową usługę zdjęcia, transportu i utylizacji odpadów azbestowych.

Dla województwa podkarpackiego istnieją następujące źródła wsparcia finansowego:

1. Wojewódzki Fundusz Ochrony Środowiska i Gospodarki Wodnej w Rzeszowie

ul. Zygmuntowska 9, 35-025 Rzeszów

tel. 17 852-23-44; fax. 17 853-63-61

e-mail: biuro@wfos.rzeszow.pl

Finansowanie zadań z dziedziny ochrony środowiska i gospodarki wodnej zwane dalej „pomocą finansową” realizowane jest przez Fundusz w formie:

- a. udzielania oprocentowanych pożyczek, w tym pożyczek przeznaczonych na zachowanie płynności finansowej przedsięwzięć współfinansowanych ze środków Unii Europejskiej,
- b. udzielania dotacji, w tym dopłat do oprocentowania kredytów bankowych,
- c. nagród za działalność na rzecz ochrony środowiska i gospodarki wodnej, niezwiązaną z wykonywaniem obowiązków pracowników administracji rządowej i samorządowej.

Fundusz może również przekazywać środki na dofinansowanie zadań z zakresu ochrony środowiska i gospodarki wodnej realizowanych przez jednostki budżetowe. Fundusz może udostępniać środki finansowe bankom z przeznaczeniem na udzielanie kredytów, pożyczek lub dotacji na wskazane przez siebie programy i przedsięwzięcia z zakresu zadań ochrony środowiska i gospodarki wodnej, na zasadach określonych w umowie z bankiem.

Przyznana pomoc w formie pożyczki lub dotacji bądź łącznie pożyczki z dotacją, z wyłączeniem dotacji w formie dopłat do oprocentowania kredytów bankowych, nie może przekroczyć 70% kosztów zadania. W przypadku przedsięwzięć z zakresu gospodarki wodnej oraz realizowanych przez przedsiębiorców, pomoc może być przyznana maksymalnie do wysokości 50% kosztów zadania.

Pomoc finansowa może być udzielona po stwierdzeniu przez Zarząd Funduszu, że zapewnione jest pełne zbilansowanie finansowania kosztów zadania. Przyznanie pożyczki uzależnione jest od zdolności kredytowej wnioskodawcy w rozumieniu przepisów prawa bankowego oraz uzyskania odpowiednich zabezpieczeń. Maksymalny okres spłaty pożyczki łącznie z karencją nie może przekraczać 15 lat. Przy udzielaniu pożyczek Fundusz stosuje preferencyjne oprocentowanie, ustalane w odniesieniu do stopy redyskonta weksli.

Pożyczka może być częściowo umorzona na wniosek pożyczkobiorcy po spełnieniu łącznie odpowiednich warunków.

Dotacje mogą być udzielane na edukację ekologiczną, monitoring środowiska, ochronę przyrody, zalesianie gruntów nieprzydatnych rolniczo, przeciwdziałanie klęskom żywiołowym i likwidację ich skutków, zapobieganie i likwidację poważnych awarii i ich skutków, odbudowę istniejących w przeszłości zbiorników małej retencji wodnej na terenach objętych ochroną na podstawie przepisów o ochronie zabytków i opiece nad zabytkami oraz inne zadania, określone w planach działalności Funduszu.

Dotacje mogą być udzielane także na inne zadania związane z ochroną środowiska i gospodarką wodną, jeżeli przedsięwzięcie jest realizowane przez samorząd terytorialny oraz podmioty prowadzące działalność statutową w zakresie ochrony zdrowia, profilaktyki zdrowotnej, pomocy społecznej, kultu religijnego, nauki, oświaty, kultury, ochrony zabytków i krajobrazu.

2. Bank Ochrony Środowiska. Oddział w Rzeszowie, 35-017 Rzeszów, ul. Moniuszki 8

Przedmiot kredytowania: Zadania z zakresu:

- a. ocieplania budynków,
- b. montażu i wymiany stolarki zewnętrznej w budynkach termomodernizowanych,
- c. usuwania i utylizacji wyrobów zawierających azbest,
- d. systemów ciepłowniczych (modernizacja i budowa systemów ciepłowniczych),
- e. budowy małych i przydomowych oczyszczalni ścieków o przepustowości do 500 m³/d,
- f. zagospodarowania odpadów (zakup urządzeń, linii technologicznych, środków transportu odpadów).

Procedura: Wnioski kredytowe składane są w Banku; za zgodą Wojewódzkiego Funduszu dopuszcza się refundowanie wydatków poniesionych przed udzieleniem kredytu

Warunki kredytowania:

- a. kwota kredytu: do 90% kosztów całego zadania, przy zaangażowaniu minimum 10% środków własnych kredytobiorcy; jednostkowy kredyt może być udzielony do kwoty 170 000 PLN,
- b. okres kredytowania: do 8 lat,
- c. okres karencji: do 6 m-cy od daty zakończenia zadania,
- d. okres realizacji zadania: do 12 m-cy od daty postawienia przez Bank kredytu do dyspozycji Kredytobiorcy,
- e. oprocentowanie: 0,86 s.r.w.,
- f. prowizja: min. 1% wysokości kredytu, lecz nie mniej niż 100 PLN.

3. Mechanizm Finansowy EOG

Fundusze te zostaną przeznaczone na tzw. projekty miękkie, polegające głównie na podnoszeniu świadomości ekologicznej społeczeństwa.

Główne cele Mechanizmu Finansowego EOG na lata 2009-2014 obejmują przyczynianie się do zmniejszania różnic ekonomicznych i społecznych w obrębie Europejskiego Obszaru Gospodarczego oraz wzmacnianie stosunków dwustronnych pomiędzy Państwami – Darczyńcami a Państwem – Beneficjentem poprzez przyznawanie pomocy finansowej w następujących obszarach priorytetowych.

- (a) Ochrona i zarządzanie środowiskiem;
- (b) Zmiany klimatyczne i odnawialne źródła energii;
- (c) Społeczeństwo obywatelskie;
- (d) Rozwój społeczny i zasobów ludzkich, oraz
- (e) Ochrona dziedzictwa kulturowego.

Badania naukowe mogą kwalifikować się do wsparcia finansowego w zakresie, w jakim ukierunkowane są na jeden lub więcej obszarów priorytetowych. Dokładne wytyczne podane są na stronie www.eog.gov.pl.

Odbiorcy wsparcia:

Wnioskodawcami mogą być podmioty prywatne czy też publiczne, komercyjne bądź niekomercyjne, oraz organizacje pozarządowe ustanowione jako podmiot prawny w Polsce, jak również organizacje międzyrządowe działające w Polsce.

Szczegółowe zasady kwalifikowalności zostaną określone w programach operacyjnych dla poszczególnych obszarów wsparcia.

Obszar programowy: Monitoring środowiska oraz zintegrowane planowanie i kontrola.

Program: Wzmocnienie monitoringu środowiska oraz działań kontrolnych.

Rezultaty:

- Wzmocnienie potencjału władz, w zakresie których znajdują się kompetencje dot. środowiska w relacji do zintegrowanego planowania i kontroli,
- Pełniejsze informacje na temat wpływu, stanu i tendencji w zakresie ochrony środowiska,
- Zwiększona świadomość na temat monitorowania środowiska oraz zintegrowanego planowania i kontroli oraz edukacja w tym zakresie.

Operator Programu: Ministerstwo Środowiska z pomocą Narodowego Funduszu Ochrony Środowiska i Gospodarki Wodnej.

Partner programu z krajów darczyńców: Norweska Agencja ds. Klimatu i Zanieczyszczeń (KLIF)

Projekt(y) predefiniowane:

1. Wzmocnienie systemu oceny jakości powietrza w Polsce w oparciu o doświadczenia norweskie (Norweski Instytut Badań Powietrza (NILU)),
2. Wzmocnienie potencjału technicznego Głównego Inspektoratu Ochrony Środowiska poprzez zakup urządzeń pomiarowych, sprzętu laboratoryjnego i narzędzi informatycznych (Norweski Instytut Badań Powietrza (NILU)),
3. Monitorowanie efektów realizacji projektu PL100 "Wzrost efektywności działalności Głównego Inspektoratu Ochrony Środowiska na podstawie doświadczeń norweskich" (Norweska Agencja ds. Klimatu i Zanieczyszczeń (KLIF)),
4. Model bazy danych przestrzennych dotyczących środowiska przyrodniczego wraz z systemem zarządzania w aspekcie kartograficznych opracowań tematycznych (Główny Urząd Geodezji i Kartografii i Norweski Urząd ds. Kartografii (Norwegian Mapping Authority)).

9 Ustalenie krótkoterminowego planu działań dla „Programu usuwania wyrobów azbestowych”

9.1 Cele krótkoterminowe

Cele krótkoterminowe obejmują działania związane z gospodarką odpadami, które realizowane będą w latach 2012 – 2016. W ramach realizacji tych celów dla gminy Miejsce Piastowe przyjęto następujące cele:

1. Inwentaryzacja i utworzenie bazy danych o lokalizacji istniejących wyrobów zawierających azbest – inwentaryzacja została przeprowadzona;
2. Edukacja mieszkańców w zakresie szkodliwości azbestu, obowiązków dotyczących postępowania z wyrobami zawierającymi azbest oraz sposobów bezpiecznego ich usuwania oraz unieszkodliwiania;
3. Pozyskiwanie funduszy ze źródeł zewnętrznych na realizację Programu;
4. Usuwanie wyrobów zawierających azbest;
5. Odbiór odpadów azbestowych z nieruchomości osób fizycznych, wspólnot mieszkaniowych, jednostek budżetowych i innych;
6. Transport i unieszkodliwianie odpadów zawierających azbest;
7. Monitoring realizacji Programu i okresowe raportowanie jego realizacji władzom samorządowym oraz mieszkańcom.

9.2 Działania

Dla gminy Miejsce Piastowe na lata 2012 – 2016 wyznacza się następujący plan działań, który pozwoli na osiągnięcie celów i wykonanie zadań w ramach planowanego systemu usuwania wyrobów zawierających azbest:

Działanie 1 – Podjęcie działań w kierunku pozyskania funduszy ze źródeł zewnętrznych na realizację Programu;

Rola samorządu – Pozyskanie środków z Wojewódzkiego Funduszu Ochrony Środowiska;

Termin – rozpoczęcie – 2012, kontynuacja w latach kolejnych.

Działanie 2 – Zorganizowanie spotkań z mieszkańcami, którzy wedle inwentaryzacji posiadają wyroby zawierające azbest, przekazanie informacji o możliwościach dofinansowania usunięcia azbestu oraz o trybie otrzymania dotacji;

Rola samorządu – Informacja o spotkaniach, zorganizowanie i przeprowadzenie spotkań;

Termin – wiosna – lato 2012.

Działanie 3 – Pomoc w poszukiwaniu źródeł finansowania osobom fizycznym, wspólnotom mieszkaniowym, innym właścicielom zasobów mieszkaniowych i przedsiębiorcom na wymianę pokryć dachowych i elewacji z azbestu;

Rola samorządu – Pozyskanie środków z Wojewódzkiego Funduszu Ochrony Środowiska;

Termin – 2012 – 2016.

Działanie 4 – Usuwanie wyrobów zawierających azbest:

- usunięcie wyrobów zawierających azbest z obiektów oświatowych, użyteczności publicznej, budynków komunalnych i innych będących własnością gminy;
- kontynuacja obecnie prowadzonych działań wspomagających usuwanie azbestu z terenu gminy;

Termin – 2012 – 2016

Działanie 5 – Działania informacyjne i edukacyjne w zakresie bezpiecznego użytkowania i usuwania wyrobów i odpadów zawierających azbest;

Rola samorządu – Prowadzenie szerokiej akcji informacyjnej na temat postępowania z wyrobami zawierającymi azbest, sposobu ich usuwania, wpływu azbestu na organizm ludzki;

Termin – 2012 – 2016.

Działanie 6 – Aktualizacja Programu usuwania wyrobów zawierających azbest z terenu gminy Miejsce Piastowe oraz aktualizacja inwentaryzacji, opracowanie nowego planu działań krótkoterminowych na lata 2017 – 2020;

Termin – 2016.

9.3 Wytyczne do programu edukacji społeczeństwa w zakresie usuwania wyrobów i gospodarki odpadami zawierającymi azbest

Usuwanie i wymiana wyrobów zawierających azbest jest zadaniem złożonym i długotrwałym ze względu na dużą ilość i różnorodność stosowanych wyrobów, a także wysokość niezbędnych nakładów finansowych na usuwanie tych wyrobów. Szacuje się, że do przeprowadzenia tego procesu niezbędny będzie okres – około 20–tu lat. Tak rozległe w przestrzeni i czasie zadanie wymaga określonej strategii postępowania. Niezbędnym jest więc systematyczne rozpowszechnianie wśród społeczności lokalnej informacji o skutkach dla zdrowia i środowiska powodowanych przez azbest i wyroby zawierające azbest. W tym celu istotnym jest przyjęcie następujących celów edukacyjnych:

1. Opracowanie metod edukacji społeczeństwa wiejskiego;
2. Współpraca na płaszczyźnie edukacyjnej z zainteresowanymi osobami prawnymi i fizycznymi (np. stowarzyszeniami);
3. Edukacja w zakresie możliwości skutecznego pozyskiwania środków na usuwanie azbestu;
4. Zorganizowanie fachowej pomocy wszystkim właścicielom obiektów zawierających azbest przy wypełnianiu „arkusza oceny stanu i możliwości bezpiecznego użytkowania...”;
5. Działania edukacyjno – informacyjne skierowane do mieszkańców o skutkach dla zdrowia i środowiska narażenia na azbest i obowiązku sukcesywnego usuwania go przez właścicieli nieruchomości.

10 Analiza oddziaływania „Programu usuwania wyrobów azbestowych” na środowisko

Potrzeba opracowania „Programu usuwania wyrobów zawierających azbest z terenu Gminy Miejsce Piastowe została podyktowana koniecznością wsparcia działań polegających na likwidacji, znajdujących się na terenie gminy, znacznych ilości wyrobów zawierających azbest. Należy mieć na uwadze fakt, że, pomimo wprowadzenia zakazu stosowania azbestu, będzie on elementem struktury wielu obiektów jeszcze przez wielolecia. Bardzo ważne jest zastosowanie się właścicieli i zarządców obiektów budowlanych do obowiązku prowadzenia okresowych kontroli i oceny stanu technicznego wyrobów zawierających azbest oraz przekazywania właściwym jednostkom danych o ilości, stanie i miejscu występowania azbestu. Upowszechnienie programu będzie skutkowało podnoszeniem świadomości społeczności lokalnej w zakresie zagrożeń związanych z eksploatacją i usuwaniem azbestu, a także w istotny sposób zwiększy ilość unieszkodliwianych zgodnie z prawem odpadów azbestowych.

11 Wdrożenie dla „Programu usuwania wyrobów azbestowych”

Wdrożenie programu usuwania wyrobów zawierających azbest jest etapem istotnym z punktu widzenia, czy plan pozostanie dokumentem jakim był w momencie opracowywania czy też będzie realizowany zgodnie z przyjętym harmonogramem działań i czy będzie dokumentem „żywym”, aktualizowanym w zależności od warunków jego realizacji. Wdrożenie planu powinno być spójne z innymi działaniami gminy w zakresie ochrony środowiska i zdrowia ludzi, a w szczególności z:

1. Gminnym programem ochrony środowiska,
2. Gminnym planem gospodarki odpadami, jak również w powiązaniu z:
3. „Programem usuwania azbestu i wyrobów zawierających azbest stosowanych na terytorium Polski”,
4. Wojewódzkim i powiatowym programem usuwania wyrobów i odpadów zawierających azbest

Zasadami wdrażania planu są:

1. Zasada odpowiedzialności za wdrożenie planu – tj. wybór osoby lub jednostki odpowiedzialnej za realizację planu,
2. Zasada spójności z programami i planami na poziomie kraju, województwa, powiatu,
3. Zasada uaktualniania planu,
4. Zasada współpracy w realizacji planu zarówno z organami szczebla publicznego i prywatnego,
5. Zasada ciągłej edukacji ekologicznej i dostępu do informacji w zakresie realizacji planu społeczeństwa i bezpośrednich uczestników w realizacji planu.

12 Sposób monitoringu i oceny wdrażania „Programu usuwania wyrobów azbestowych”

Program usuwania azbestu powinien być uważany za „żywy” dokument podlegający aktualizacji. Wynika z obowiązku właścicieli, zarządców i Użytkowników przedkładania corocznych informacji o wyrobach zawierających azbest i miejscu ich wykorzystywania. Również konieczność aktualizacji planu powinna wynikać ze sporządzenia przez właściciela, zarządcę lub użytkownika wyrobów zawierających azbest tj. sporządzenia oceny po 5 latach lub po roku, w zależności od stanu technicznego wyrobów.

Lista wskaźników zaproponowanych do oceny wdrażania planu powinna być przedmiotem aktualizacji, co do ich liczby i rodzajów, w zależności od danych zebranych w trakcie realizacji planu.

A. Wskaźniki efektywności realizacji „Programu usuwania wyrobów azbestowych” i zmiany presji na środowisko

1. Ilość zdjętej zabudowy „eternitowej” – wytworzonych odpadów niebezpiecznych – Mg/rok;
2. Ilość unieszkodliwionych odpadów niebezpiecznych zawierających azbest – Mg/rok;
3. Ilość odpadów składowanych na składowiskach – Mg/rok;
4. Stopień usunięcia wyrobów azbestowych – % usuniętych odpadów, w odniesieniu do wyników inwentaryzacji z roku 2011;
5. Stopień wykorzystania środków finansowych zaplanowanych na realizację „Programu...” w danym roku – %.

B. Wskaźniki świadomości społecznej

1. Liczba i jakość i skuteczność wydawnictw, publikacji, kampanii edukacyjno-informacyjnych z zakresu usuwania wyrobów i odpadów zawierających azbest – ilość/opis;
2. Liczba szkół uczestniczących w konkursach związanych z problematyką azbestową – ilość/opis;
3. Ilość i jakość interwencji zgłoszonych przez mieszkańców – ilość/opis;
4. Szkolenie kadry administracyjnej jednostek samorządowych w zakresie problematyki azbestowej – ilość/opis;
5. Inicjatywy społeczności lokalnej w zakresie problematyki azbestowej – ilość/opis;
6. Interwencje podejmowane przez jednostki kontrolne (Nadzór budowlany, Inspekcja Ochrony Środowiska, Inspekcja Sanitarna, jednostki gminy) – ilość/opis.

**UCHWAŁA Nr XXI/.../12
RADY GMINY MIEJSCE PIASTOWE**

z dnia 12 marca 2012 r.

w sprawie rozpatrzenia skargi

Na podstawie art. 18 ust. 2 pkt 15 ustawy z dnia 8 marca 1990 r. o samorządzie gminnym (Dz. U. z 2001 r. Nr 142, poz. 1591 z późn. zm.) w związku z art. 229 pkt 3 ustawy z dnia 14 czerwca 1960 r. Kodeks postępowania administracyjnego (Dz. U. z 2000 r. Nr 98, poz. 1071 z późn. zm.), po wysłuchaniu opinii Komisji Rewizyjnej uchwala się, co następuje:

§ 1. 1. Uznaje się skargę Pana Mieczysława Boronia, zawartą w piśmie z dnia 4 stycznia 2012 r., która wpłynęła do Urzędu Gminy Miejsce Piastowe w dniu 9 stycznia 2012 r., na działalność Wójta Gminy Miejsce Piastowe, za bezzasadną.

2. Rozstrzygnięcie, o którym mowa w ust. 1, opiera się na stwierdzeniu Komisji Rewizyjnej, że Wójt Gminy Miejsce Piastowe pismem z dnia 24.01.2012 r., znak: GP.7212.4.2012, udzielił odpowiedzi na pismo Pana Mieczysława Boronia dotyczące sprawy zabezpieczenia skarpy w Głowience.

§ 2. Uchwała wchodzi w życie z dniem podjęcia.

*Pod względem
formalno - prawnym
nie budzi zastrzeżeń*

RADCA PRAWNY
Agnieszka Mercik-Meier
Agnieszka Mercik-Meier
Rz - K - 317

**UCHWAŁA Nr XXI/.../12
RADY GMINY MIEJSCE PIASTOWE**

z dnia 12 marca 2012 r.

w sprawie udzielenia odpowiedzi na wniosek

Na podstawie art. 18 ust. 2 pkt 15 ustawy z dnia 8 marca 1990 r. o samorządzie gminnym (Dz. U. z 2001 r. Nr 142, poz. 1591 z późn. zm.) oraz art. 241, art. 242 § 1, art. 244 § 2 i art. 247 ustawy z dnia 14 czerwca 1960 r. Kodeks postępowania administracyjnego (Dz. U. z 2000 r. Nr 98 z późn. zm.), po wysłuchaniu opinii Komisji Rewizyjnej uchwala się, co następuje:

§ 1. Udziela się odpowiedzi na wniosek Pana Piotra Jureczko zawarty w piśmie z dnia 20 stycznia 2012 r., którą stanowi opinia Komisja Rewizyjnej z dnia 21 lutego 2012 r., będąca załącznikiem do niniejszej uchwały.

§ 2. Uchwała wchodzi w życie z dniem podjęcia.

*Pod względem
formalno - prawnym
nie budzi zastrzeżeń*

RADCA PRAWNY
Mierak Elzeier
Agnieszka Mercik-Meier
Rz - K - 317

OPINIA KOMISJI REWIZYJNEJ
z dnia 21 luty 2012 r.

Działając na podstawie uchwały XIX/130/12 Rady Gminy Miejsce Piastowe z dnia 7 luty 2012 r. w sprawie zlecenia Komisji Rewizyjnej przeprowadzenia kontroli problemowej, Komisja Rewizyjna rozpatrzyła wniosek z dnia 20 stycznia 2012 r. wniesiony przez pana Piotra Jureczko zam. ,do Rady Gminy Miejsce Piastowe pismem, dotyczący przeprowadzenia kontroli prawidłowości i wysokości(rzetelności), naliczania przez Wójta kwot za wybudowanie kanalizacji panu Jureczko i mieszkańcom Głowienki. Pismo znak: OA.3162122G. K2011 z dnia 12 września 2011 r.

Komisja ustaliła, co następuje:

- 1) Wójt Gminy Miejsce Piastowe, działając na podstawie art. 455 w związku z art. 405 i art. 410 ustawy z dnia 23.04.1964 r. Kodeks cywilny (Dz. U. Nr 16, poz. 93 z późn. zm.) wezwał pana Piotra Jureczko do zwrotu na rzecz Gminy Miejsce Piastowe kwot pieniężnych, wynikających z wybudowania wewnętrznej instalacji kanalizacyjnej, przyłącza kanalizacyjnego oraz studzienek kanalizacyjnych. .
- 2) Wezwania Wójta Gminy Miejsce Piastowe wynikały z konieczności całkowitego rozliczenia kosztów budowy kanalizacji sanitarnej w Gminie Miejsce Piastowe, w świetle postępowań sądowych jakie toczyły się z udziałem Gminy Miejsce Piastowe w latach 2006-2009, zakończonych wydaniem prawomocnych orzeczeń sądowych. Orzeczenia te zapadły w sprawach rozpoznawanych przez Sąd Rejonowy w Krośnie i Sąd Okręgowy w Krośnie o sygn. akt:

- I C 321/06 (I Ca 169/08);
- I C 365/06 (I Ca 97/08);
- I C 346/06 (I Ca 29/08);
- I C 419/06 (I Ca 78/08);
- I C 427/06;
- I C 2/09;
- I C 6/08 (I Ca 318/09);
- I C 389/07;
- I C 322/06 (I Ca 34/08);
- I C 375/07;
- I C 27/08;
- I C 30/08 (I Ca 209/08);
- I Nc 270/07;
- I Nc 268/07;
- I Nc 252/07;
- I Nc 237/07
- I Nc 230/07;
- I Nc 228/07;
- I Nc 234/07;
- I Nc 253/07

Sądy rozpoznające w/w sprawy uznały słuszność poglądów Gminy Miejsce Piastowe w kwestii wzajemnych rozliczeń stron związanych z budową przyłączy kanalizacyjnych, wewnętrznej instalacji kanalizacyjnej i studzienek kanalizacyjnych, czego wyrazem są uzasadnienia wyroków wydanych przez Sąd Okręgowy w Krośnie.

Komisja Rewizyjna zwróciła uwagę, iż podstawa prawna obecnych wezwań, które skierowane zostały m.in. do wnioskodawcy jest taka sama jak podstawa prawna wezwań, w oparciu, o które Gmina dokonała rozliczeń w 2006 r. i które były przedmiotem kontroli sądowej. Na właścicielach nieruchomości ciążył i nadal ciąży ustawowy obowiązek przyłączenia ich nieruchomości do istniejącej kanalizacji sanitarnej (sieci kanalizacyjnej), o czym stanowi art. 5 ust. 1 pkt 2 ustawy z dnia 13 września 1996 r. o utrzymaniu czystości i porządku w gminach

(Dz. U. Nr 132, poz. 622 z późn.zm.) – według stanu prawnego na dzień realizacji i zakończenia inwestycji. Nadmienić należy, że inwestycja polegająca na budowie kanalizacji sanitarnej w miejscowości Głowienka została zakończona 04. 07.2002 r. Obowiązek przyłączenia nieruchomości do istniejącej sieci kanalizacyjnej został doprecyzowany w art. 2 pkt. 5 i 7 i art. 15 ust. 2 ustawy z dnia 7 czerwca 2001 r. o zbiorowym zaopatrzeniu w wodę i zbiorowym odprowadzaniu ścieków (Dz. U. Nr 72, poz. 744) – według stanu prawnego w czasie realizacji i zakończenia wymienionej inwestycji. Z art. 2 pkt 5 powołanej ustawy wynika, że „przyłączem kanalizacyjnym jest odcinek przewodu łączącego wewnętrzną instalację kanalizacyjną w nieruchomości odbiorcy usług z siecią kanalizacyjną, za pierwszą studzienką, licząc od strony budynku, a w przypadku jej braku – od granicy nieruchomości”. Z art. 2 pkt 7 cyt. ustawy wynika z kolei, że siecią są przewody wodociągowe lub kanalizacyjne wraz z uzbrojeniem i urządzeniami, którymi dostarczana jest woda lub którymi odprowadzane są ścieki, będące w posiadaniu przedsiębiorstwa wodociągowo-kanalizacyjnego. Urządzeniami kanalizacyjnymi są natomiast sieci kanalizacyjne, wyloty urządzeń kanalizacyjnych służących do wprowadzania ścieków do wód lub do ziemi oraz urządzenia podczyszczające i oczyszczające ścieki oraz przepompownie ścieków (art. 2 pkt 14 ustawy). Z brzmienia zaś art. 15 ust. 2 cytowanej ustawy, które nie zmieniło się od chwili wejścia w życie tej ustawy, tj. od dnia 14 stycznia 2002 r. wynika, że realizację budowy przyłączy do sieci oraz studni wodomierzowej, pomieszczenia przewidzianego do lokalizacji wodomierza głównego i urządzenia pomiarowego zapewnia na własny koszt osoba ubiegająca się o przyłączenie nieruchomości do sieci.

- 3) Kierownik Referatu Gospodarki Przestrzennej i Inwestycyjnej w Urzędzie Gminy Miejsce Piastowe pan Jan Węgrzyn, wyjaśnił Komisji Rewizyjnej na jakiej zasadzie, były wyliczane koszty przyłączy kanalizacyjnych. Komisja stwierdza, że koszty te były naliczane na podstawie kosztorysu ofertowego wykonawcy wybranego w przetargu nieograniczonym do realizacji zadania, polegającego na budowie kanalizacji sanitarnej w miejscowości Głowienka oraz inwentaryzacji powykonawczej.
- 4) Dodatkowo na uwagę zasługuje to, iż obowiązkiem Wójta Gminy Miejsce Piastowe jest dochodzenie należności przysługujących Gminie Miejsce Piastowe, ponieważ to on odpowiada za prawidłową gospodarkę finansową gminy, po myśli art. 60 ust. 1 ustawy z dnia 8 marca 1990 r. o samorządzie gminnym (Dz. U. z 2001 r. Nr 142, poz. 1591 z późn. zm.).

Po wnikliwej analizie, zapoznaniu się z dokumentacją i wyjaśnieniach złożonych przez pana Jana Węgrzyna, Kierownika Referatu Gospodarki Przestrzennej i Inwestycyjnej, Komisja Rewizyjna stwierdza, że sposób naliczania kosztów był prawidłowy i rzetelny .

Elżbieta Głuchor

Przewodnicząca

Dobry wieczór



**UCHWAŁA Nr XXI/.../12
RADY GMINY MIEJSCE PIASTOWE**

z dnia 12 marca 2012 r.

w sprawie zaciągnięcia pożyczki na wyprzedzające finansowanie działań finansowanych ze środków pochodzących z budżetu Unii Europejskiej

Na podstawie art. 18 ust. 2 pkt 9 lit. e, art. 58 ustawy z dnia 8 marca 1990 r. o samorządzie gminnym (Dz. U. z 2001 r. Nr 142, poz. 1591 z późn. zm.), art. 89 ust. 1 pkt 4 ustawy z dnia 27 sierpnia 2009 r. o finansach publicznych (Dz. U. Nr 157, poz. 1240 z późn. zm.) w związku z art. 10d ustawy z dnia 22 września 2006 r. o uruchamianiu środków pochodzących z budżetu Unii Europejskiej przeznaczonych na finansowanie wspólnej polityki rolnej (Dz. U. Nr 187, poz. 1381 z późn. zm.) oraz rozporządzenia Rady Ministrów z dnia 26 października 2010 r. w sprawie pożyczek z budżetu państwa na wyprzedzające finansowanie w ramach programu rozwoju obszarów wiejskich (Dz. U. Nr 216, poz. 1420) uchwała się, co następuje:

§ 1. 1. Postanawia się zaciągnąć pożyczkę na wyprzedzające finansowanie działań finansowanych ze środków pochodzących z budżetu Unii Europejskiej w wysokości 500.000,00 zł (słownie : pięćset tysięcy złotych 00/100):

- w roku 2012 – 250.000 zł,
- w roku 2013 – 250.000 zł,

na dofinansowania zadania w ramach umowy nr 00058-6922-UM0900077/10 o przyznanie pomocy na realizację projektu pn. „Budowa Domu Ludowego w miejscowości Niżna Łąka”, działanie 313, 322, 323 „Odnowa i rozwój wsi”

2. Bankową obsługę pożyczki prowadzi będzie Bank Gospodarstwa Krajowego Oddział w Rzeszowie.

3. Zabezpieczeniem pożyczki będzie weksel in blanco wraz z deklaracją wekslową na wzorze określonym przez BGK.

§ 2. 1. Spłata pożyczki będzie następować w latach 2013 - 2014.

2. Źródłem spłaty pożyczki oraz ewentualnego zabezpieczenia zobowiązania o którym mowa w § 1 będą dochody ze środków Europejskiego Funduszu Rolnego Rozwoju Obszarów Wiejskich w ramach działania „Odnowa i rozwój wsi” objętego PROW na lata 2007-2013 oraz dochody budżetowe gminy udział w podatku dochodowym od osób fizycznych.

§ 3. Wykonanie uchwały powierzyć Wójtowi Gminy Miejsce Piastowe.

§ 4. Uchwała wchodzi w życie w dniu podjęcia.

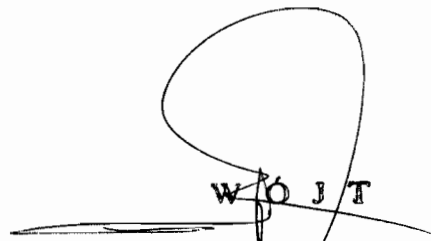
Podstawa prawna bez załączników.

RADCA PRAWNY
Agnieszka Mercik-Meier
Agnieszka Mercik-Meier
Rz - K - 317

Uzasadnienie

do uchwały w sprawie zaciągnięcia pożyczki na wyprzedzające finansowanie działań finansowanych ze środków pochodzących z budżetu Unii Europejskiej

Pożyczka na wyprzedzające finansowanie działań finansowanych ze środków pochodzących z Unii Europejskiej na dofinansowanie zadania w ramach umowy nr 00058-6922-UM0900077/10 o przyznaniu pomocy na realizację projektu pn. „Budowa domu ludowego w miejscowości Niżna Łąka” zostanie zaciągnięta w Banku Gospodarstwa Krajowego Oddział w Rzeszowie, ponieważ jest to preferencyjna pożyczka udzielana przez ten bank na realizację zadań w ramach programu PROW. Ponadto nie jest ona wliczana do ogólnej kwoty zadłużenia gminy.



WÓJ T
mgr Marek Klara

**UCHWAŁA Nr XXI/.../12
RADY GMINY MIEJSCE PIASTOWE**

z dnia 12 marca 2012 r.

w sprawie zaciągnięcia pożyczki na wyprzedzające finansowanie działań finansowanych ze środków pochodzących z budżetu Unii Europejskiej

Na podstawie art. 18 ust. 2 pkt 9 lit. e, art. 58 ustawy z dnia 8 marca 1990 r. o samorządzie gminnym (Dz. U. z 2001 r. Nr 142, poz. 1591 z późn. zm.), art. 89 ust. 1 pkt 4 ustawy z dnia 27 sierpnia 2009 r. o finansach publicznych (Dz. U. Nr 157, poz. 1240 z późn. zm.) w związku z art. 10d ustawy z dnia 22 września 2006 r. o uruchamianiu środków pochodzących z budżetu Unii Europejskiej przeznaczonych na finansowanie wspólnej polityki rolnej (Dz. U. Nr 187, poz. 1381 z późn. zm.) oraz rozporządzenia Rady Ministrów z dnia 26 października 2010 r. w sprawie pożyczek z budżetu państwa na wyprzedzające finansowanie w ramach programu rozwoju obszarów wiejskich (Dz. U. Nr 216, poz. 1420) uchwała się, co następuje:

§ 1. 1. Postanawia się zaciągnąć pożyczkę na wyprzedzające finansowanie działań finansowanych ze środków pochodzących z budżetu Unii Europejskiej w wysokości 480.000,00 zł (słownie : czterysta osiemdziesiąt tysięcy złotych 00/100):

- w roku 2012 – 234.718 zł,
- w roku 2013 – 245.282 zł,

na dofinansowania zadania w ramach umowy nr 00233-6930-UM0930232/10 o przyznaniu pomocy na realizację projektu pn. „Rewitalizacja budynku domu ludowego w Rogach”, działanie 413 „Wdrażanie lokalnych strategii rozwoju”

2. Bankową obsługę pożyczki prowadzi będzie Bank Gospodarstwa Krajowego Oddział w Rzeszowie.

3. Zabezpieczeniem pożyczki będzie weksel in blanco wraz z deklaracją wekslową na wzorze określonym przez BGK .

§ 2. 1. Spłata pożyczki będzie następować w latach 2013-2014.

2. Źródłem spłaty pożyczki oraz ewentualnego zabezpieczenia zobowiązania o którym mowa w § 1 będą dochody ze środków Europejskiego Funduszu Rolnego Rozwoju Obszarów Wiejskich w ramach działania „Odnowa i rozwój wsi” objętego PROW na lata 2007-2013 oraz dochody budżetowe gminy - udział w podatku dochodowym od osób fizycznych.

§ 3. Wykonanie uchwały powierzyć Wójtowi Gminy Miejsce Piastowe.

§ 4. Uchwała wchodzi w życie w dniu podjęcia.


Podstawa prawna bez zastrzeżeń.

RADCA PRAWNY
Agnieszka-Meier
Agnieszka Mercik-Meier
R7-K-317

Uzasadnienie

do projektu uchwały w sprawie zaciągnięcia pożyczki na wyprzedzające finansowanie działań finansowanych ze środków pochodzących z budżetu Unii Europejskiej

Pożyczka na wyprzedzające finansowanie działań finansowanych ze środków pochodzących z Unii Europejskiej na dofinansowanie zadania w ramach umowy nr 00233-6930-UM0930232/10 o przyznanie pomocy na realizację projektu pn. „Rewitalizacja budynku domu ludowego w Rogach” zostanie zaciągnięta w Banku Gospodarstwa Krajowego Oddział w Rzeszowie, ponieważ jest to preferencyjna pożyczka udzielana przez ten bank na realizację zadań w ramach programu PROW. Ponadto nie jest ona wliczana do ogólnej kwoty zadłużenia gminy.

W O J T

mgr Marek Klara

**UCHWAŁA Nr XXI/.../12
RADY GMINY MIEJSCE PIASTOWE**

z dnia 12 marca 2012 r.

w sprawie zmian w uchwale budżetowej na 2012 rok

Na podstawie art. 18 ust. 2 pkt 4 ustawy z dnia 8 marca 1990 r. o samorządzie gminnym (Dz. U. z 2001 r. Nr 142, poz. 1591 z późn. zm.), art. 211, art. 212, art. 214, art. 215, art. 217, art. 235, art. 236, art. 237 ustawy z dnia 27 sierpnia 2009 r. o finansach publicznych (Dz. U. Nr 157, poz. 1240 z późn. zm.), pisma Dyrektora Departamentu Społeczeństwa Informacyjnego Nr SI.II.433.1.32.2011 z dnia 28 grudnia 2011 r., pisma Wojewody Podkarpackiego Nr ŚR-V.6355.2.3.2012 z dnia 16 lutego 2012 r., uchwała się, co następuje:

§ 1. 1. Wprowadza się zmiany w planach dochodów budżetowych:
zwiększa się:

- a) dochody bieżące o kwotę 210.025
b) dochody majątkowe o kwotę 461.288;

Dział	Rozdział	Paragraf	Treść	Zmiana
600			Transport i łączność	130 000,00
	60078		Usuwanie skutków klęsk żywiołowych	130 000,00
		2701	Środki na dofinansowanie własnych zadań bieżących gmin (związków gmin), powiatów (związków powiatów), samorządów województw, pozyskane z innych źródeł (FSUE – usuwanie skutków powodzi)	130 000,00
720			Informatyka	1 877,00
	72095		Pozostała działalność	1 877,00
		6647	Dotacja celowa otrzymana przez jednostkę samorządu terytorialnego od innej jednostki samorządu terytorialnego będącej instytucją wdrażającą na inwestycje i zakupy inwestycyjne realizowane na podstawie porozumień (umów) (PSeAP - Podkarpacki system e-Administracji Publicznej)	1 877,00
754			Bezpieczeństwo publiczne i ochrona przeciwpożarowa	41 300,00
	75495		Pozostała działalność	41 300,00
		2020	Dotacje celowe otrzymane z budżetu państwa na zadania bieżące realizowane przez gminę na podstawie porozumień z organami administracji rządowej (program „Razem bezpieczniej”)	41 300,00
801			Oświata i wychowanie	- 244 450,00
	80195		Pozostała działalność	- 244 450,00
		2007	Dotacje celowe w ramach programów finansowanych z udziałem środków europejskich oraz środków o których mowa w art.5 ust.1 pkt 3 oraz ust. 3 pkt 5 i 6 ustawy, lub płatności w ramach budżetu środków europejskich (program PO KL „	- 207 783,00

Podstawa prawna
bez restytucji.

RADCA PRAWNY

Mewał - Meier
Agnieszka Mercik-Meier

Rz - K - 317

			Indywidualizacja nauczania w klasach I-III na terenie Gminy Miejsce Piastowe)	
		2009	Dotacje celowe w ramach programów finansowanych z udziałem środków europejskich oraz środków o których mowa w art.5 ust.1 pkt 3 oraz ust. 3 pkt 5 i 6 ustawy, lub płatności w ramach budżetu środków europejskich (program PO KL „ Indywidualizacja nauczania w klasach I-III na terenie Gminy Miejsce Piastowe)	- 36 667,00
854			Edukacyjna opieka wychowawcza	244 450,00
	85495		Pozostała działalność	244 450,00
		2007	Dotacje celowe w ramach programów finansowanych z udziałem środków europejskich oraz środków o których mowa w art.5 ust.1 pkt 3 oraz ust. 3 pkt 5 i 6 ustawy, lub płatności w ramach budżetu środków europejskich (program PO KL „ Indywidualizacja nauczania w klasach I-III na terenie Gminy Miejsce Piastowe)	207 783,00
		2009	Dotacje celowe w ramach programów finansowanych z udziałem środków europejskich oraz środków o których mowa w art.5 ust.1 pkt 3 oraz ust. 3 pkt 5 i 6 ustawy, lub płatności w ramach budżetu środków europejskich (program PO KL „ Indywidualizacja nauczania w klasach I-III na terenie Gminy Miejsce Piastowe)	36 667,00
900			Gospodarka komunalna i ochrona środowiska	48 447,00
	90095		Pozostała działalność	48 447,00
		2707	Środki na dofinansowanie własnych zadań bieżących gmin (związków gmin), powiatów (związków powiatów), samorządów województw, pozyskane z innych źródeł (program „Słonecznym szlakiem...” środki z 2011 r.)	34 648,00
		2709	Środki na dofinansowanie własnych zadań bieżących gmin (związków gmin), powiatów (związków powiatów), samorządów województw, pozyskane z innych źródeł (program „Słonecznym szlakiem...” środki z 2011 r.)	4 077,00
		6297	Środki na dofinansowanie własnych inwestycji gmin (związków gmin), powiatów (związków powiatów), samorządów województw, pozyskane z innych źródeł (program „Słonecznym szlakiem...” środki z 2011 r.)	8 699,00
		6299	Środki na dofinansowanie własnych inwestycji gmin (związków gmin), powiatów (związków powiatów), samorządów województw, pozyskane z innych źródeł (program „Słonecznym szlakiem...” środki z 2011 r.)	1 023,00
921			Kultura i ochrona dziedzictwa narodowego	449 689,00
	92109		Domy i ośrodki kultury, świetlice i kluby	449 689,00

		6297	Środki na dofinansowanie własnych inwestycji gmin (związków gmin), powiatów (związków powiatów), samorządów województw, pozyskane z innych źródeł (PROW -Adaptacja Domu Ludowego w miejscowości Wrocanka – środki z 2011 r.)	214 971,00
		6297	Środki na dofinansowanie własnych inwestycji gmin (związków gmin), powiatów (związków powiatów), samorządów województw, pozyskane z innych źródeł (PROW – Rewitalizacja budynku domu ludowego w Rogach)	234 718,00
Razem:				671 313,00

Szczegółowy podział dochodów przedstawia tabela nr 1.

§ 2. Wprowadza się zmiany w planach wydatków budżetowych:

WYDATKI BUDŻETU NA 2012 ROK

Dział	Rozdział	Nazwa	Plan	Z tego:							Z tego:				Z tego:				
				Wydatki bieżące	Wydatki budżetowych, jednostek budżetowych,	Wynagrodzenia i składki od nich naliczane	Wydatki związane z realizacją ich statutowych zadań,	dotacje na zadania bieżące	świadczenia na rzecz osób fizycznych;	wydatki na programy finansowane z udziałem środków, o których mowa w art. 5 ust. 1 pkt 2 i 3	wypłaty z tytułu poręczeń i gwarancji	obsługa długu	Wydatki majątkowe	inwestycje i zakupy inwestycyjne	w tym: na programy finansowane z udziałem środków, o których mowa w art. 5 ust. 1 pkt 2 i 3,	zakup i objęcie akcji i udziałów oraz wniesienie wkładów do spółek prawa handlowego.			
1	2	3	4	5	6	7	8	9	10	11	12	13	14	15	16	17	18		
600		Transport i łączność	3662688	781804	537840	23294	514546	1000	0	242964	0	2900884	2900884	1195951	0	0	0	0	
			-25000	-25000	-25000	0	-25000	0	0	0	0	0	0	0	0	0	0	0	0
			238000	230000	100000	0	100000	0	100000	0	100000	0	130000	0	8000	8000	0	0	0
60016		Drogi publiczne gminne	3895688	986804	612840	23294	589546	1000	0	372964	0	2908884	2908884	1195951	0	0	0	0	
			1948964	464964	464964	20000	444964	0	0	0	0	0	1484000	1484000	0	0	0	0	0
			-25000	-25000	-25000	0	-25000	0	0	0	0	0	0	0	0	0	0	0	0
60078		Uswanie składow kłusk żywnościowych	1931964	439964	439964	20000	419964	0	0	0	0	1492000	1492000	0	0	0	0	0	
			0	0	0	0	0	0	0	0	0	0	0	0	0	0	0	0	0
			0	0	0	0	0	0	0	0	0	0	0	0	0	0	0	0	0
700		Gospodarka mieszkaniowa	230000	230000	100000	0	100000	0	100000	0	130000	0	0	0	0	0	0	0	
			230000	230000	100000	0	100000	0	100000	0	130000	0	0	0	0	0	0	0	0
			110000	110000	110000	0	110000	0	0	0	0	0	0	0	0	0	0	0	0
70005		Gospodarka gruntami i nieruchomościami	15841	15841	15841	0	15841	0	0	0	0	0	0	0	0	0	0	0	
			125841	125841	125841	0	125841	0	0	0	0	0	0	0	0	0	0	0	0
			110000	110000	110000	0	110000	0	0	0	0	0	0	0	0	0	0	0	0
70095		Pozostałe działalności	5841	5841	5841	0	5841	0	0	0	0	0	0	0	0	0	0	0	
			115841	115841	115841	0	115841	0	0	0	0	0	0	0	0	0	0	0	0
			0	0	0	0	0	0	0	0	0	0	0	0	0	0	0	0	0
710		Działalność usługowa	10000	10000	10000	0	10000	0	10000	0	0	0	0	0	0	0	0	0	
			10000	10000	10000	0	10000	0	10000	0	10000	0	0	0	0	0	0	0	0
			50000	50000	50000	30000	20000	0	0	0	0	0	0	0	0	0	0	0	0
71035		Cmentarze	60000	60000	60000	0	60000	0	0	0	0	60000	60000	0	0	0	0	0	
			110000	50000	50000	30000	20000	0	0	0	0	0	60000	60000	0	0	0	0	
			0	0	0	0	0	0	0	0	0	0	0	0	0	0	0	0	0
720		Informalyka	340000	340000	340000	0	340000	0	0	0	0	340000	340000	332768	0	0	0	0	
			-2209	-2209	-2209	0	-2209	0	0	0	0	0	-2209	-2209	0	0	0	0	0
			0	0	0	0	0	0	0	0	0	0	0	0	0	0	0	0	0

72085	Pozostała działalność	zwiększenie	2209	0	0	0	0	0	0	0	0	0	0	0	0	0	0	2209	0	
		po zmianach	340000	0	0	0	0	0	0	0	0	0	0	0	0	0	0	0	340000	0
		przed zmianą	340000	0	0	0	0	0	0	0	0	0	0	0	0	0	0	0	340000	0
750	Administracja publiczna	zwiększenie	-2209	0	0	0	0	0	0	0	0	0	0	0	0	0	0	2209	0	
		po zmianach	340000	0	0	0	0	0	0	0	0	0	0	0	0	0	0	340000	0	
		przed zmianą	3539300	3479300	3302900	2600500	622400	176400	176400	0	60000	60000	0	0	0	0	0	60000	0	
75023	Urzędy gmin (miast i miast na prawach powiatu)	zwiększenie	200000	0	0	0	0	0	0	0	0	0	0	0	0	0	0	200000	0	
		po zmianach	3739300	3479300	3302900	2600500	622400	176400	176400	0	200000	200000	0	0	0	0	0	200000	0	
		przed zmianą	2909100	2849100	2842100	2376500	465600	7000	7000	0	260000	260000	0	0	0	0	0	260000	0	
754	Bezpieczeństwo publiczne i ochrona przeciwpożarowa	zwiększenie	66300	66300	66300	25000	41300	0	0	0	0	0	0	0	0	0	0	66300	0	
		po zmianach	3109100	2849100	2842100	2376500	465600	7000	7000	0	260000	260000	0	0	0	0	0	260000	0	
		przed zmianą	236000	211000	196000	30000	166000	15000	15000	0	25000	25000	0	0	0	0	0	25000	0	
758	Różne rozliczenia	zwiększenie	302300	277300	262300	55000	207300	0	15000	0	0	0	0	0	0	0	0	25000	0	
		po zmianach	0	0	0	0	0	0	0	0	0	0	0	0	0	0	0	0	0	
		przed zmianą	0	0	0	0	0	0	0	0	0	0	0	0	0	0	0	0	0	
75814	Różne rozliczenia finansowe	zwiększenie	66300	66300	66300	25000	41300	0	0	0	0	0	0	0	0	0	0	66300	0	
		po zmianach	66300	66300	66300	25000	41300	0	0	0	0	0	0	0	0	0	0	66300	0	
		przed zmianą	281000	281000	281000	0	281000	0	0	0	0	0	0	0	0	0	0	0	0	
801	Oświata i wychowanie	zwiększenie	30172	30172	30172	0	30172	0	0	0	0	0	0	0	0	0	0	30172	0	
		po zmianach	311172	311172	311172	0	311172	0	0	0	0	0	0	0	0	0	0	311172	0	
		przed zmianą	20000	20000	20000	0	20000	0	0	0	0	0	0	0	0	0	0	20000	0	
80195	Pozostała działalność	zwiększenie	16619162	16304162	13511885	11196087	2325776	608447	244450	0	315000	315000	0	0	0	0	0	315000	0	
		po zmianach	16374712	16059712	13511885	11196087	2325776	608447	608447	244450	0	315000	315000	0	0	0	0	315000	0	
		przed zmianą	387244	387244	129794	17000	112794	23000	23000	0	0	0	0	0	0	0	0	0	0	
854	Edukacyjna opieka wychowawcza	zwiększenie	605462	605462	291092	225646	65446	69820	244450	0	0	0	0	0	0	0	0	605462	0	
		po zmianach	0	0	0	0	0	0	0	0	0	0	0	0	0	0	0	0	0	
		przed zmianą	244450	244450	0	0	0	0	0	244450	0	0	0	0	0	0	0	0	244450	0
85495	Pozostała działalność	zwiększenie	244450	244450	0	0	0	0	0	0	0	0	0	0	0	0	0	244450	0	
		po zmianach	244450	244450	0	0	0	0	0	0	0	0	0	0	0	0	0	244450	0	
		przed zmianą	0	0	0	0	0	0	0	0	0	0	0	0	0	0	0	0	0	

921	Kultura i ochrona dziedzictwa narodowego	3037834	1410740	370740	22000	348740	1040000	0	0	0	0	1627094	1627094	334000	0
	zmniejszenie	-311082	0	0	0	0	0	0	0	0	0	-311082	-311082	0	0
	zwiększenie	397082	0	0	0	0	0	0	0	0	0	397082	397082	397082	0
	po zmianach	3123834	1410740	370740	22000	348740	1040000	0	0	0	0	1713094	1713094	731082	0
926	Domy i ośrodki kultury, świetlice i kluby	2001834	974740	334740	20000	314740	640000	0	0	0	0	1627094	1627094	334000	0
	zmniejszenie	-311082	0	0	0	0	0	0	0	0	0	-311082	-311082	0	0
	zwiększenie	397062	0	0	0	0	0	0	0	0	0	397062	397062	397062	0
	po zmianach	2687834	974740	334740	20000	314740	640000	0	0	0	0	1713094	1713094	731082	0
926	Kultura fizyczna	455884	355884	178434	105000	73434	177250	0	0	0	0	100000	100000	0	0
	przed zmianą	-2750	-2750	0	0	0	-2750	0	0	0	0	0	0	0	0
	zwiększenie	2750	2750	2750	2750	0	0	0	0	0	0	0	0	0	0
	po zmianach	455884	355884	181184	107750	73434	174500	0	0	0	0	100000	100000	0	0
	przed zmianą	320684	320684	143434	80000	63434	177250	0	0	0	0	0	0	0	0
	zmniejszenie	-2750	-2750	0	0	0	-2750	0	0	0	0	0	0	0	0
	zwiększenie	2750	2750	2750	2750	0	0	0	0	0	0	0	0	0	0
	po zmianach	320684	320684	146184	82750	63434	174500	0	0	0	0	0	0	0	0
	przed zmianą	43274788	31859792	21797361	16071927	5725434	3217650	5357367	487414	0	1000000	11414996	11414996	7558637	0
	zmniejszenie	-585491	-272200	-25000	0	-25000	-2750	0	-244450	0	0	-313291	-313291	0	0
	zwiększenie	1256804	589513	215063	27750	187313	0	0	374450	0	0	667291	667291	398291	0
	po zmianach	43946101	32177105	21987424	16099677	5687747	3214900	5357367	617414	0	1000000	11768996	11768996	7558928	0
92005	Zadania w zakresie kultury fizycznej														
	Wydatki razem:														

Szczegółowy podział wydatków przedstawia tabela nr 2

§ 2.1. Zmniejsza się dotację celową na zadania zlecone w trybie Uchwały Rady Gminy Nr IV/11/10 z dnia 29 grudnia 2010 roku w sprawie określenia warunków i trybu finansowania zadania własnego Gminy Miejsce Piastowe w zakresie tworzenia warunków sprzyjających rozwojowi sportu -dla klubów sportowych działających na obszarze gminy w trybie ustawy o sporcie, które realizować będą cel publiczny – upowszechnianie sportu wśród społeczności lokalnej w zakresie piłki nożnej, szachów, tenisa, lekkoatletyki, siatkówki, szermierki w wysokości 2.750 zł.

2. Dotacje udzielone z budżetu gminy podmiotom należącym i nie należącym do sektora finansów publicznych po zmianach przedstawia załącznik nr 1 do niniejszej uchwały.

§ 3. 1. Po zmianach planowany deficyt wynosi 1.967.288 .zł i otrzymuje brzmienie zgodnie z tabelą nr 3.

1) Deficyt ten zostanie pokryty przychodami z pożyczek i kredytów w kwocie 1.967.288 zł, w tym: pożyczka na wyprzedzające finansowanie działań finansowanych ze środków pochodzących z budżetu Unii Europejskiej

- przedsięwzięcie pn. „Budowa Domu Ludowego w miejscowości Niżna Łąka” ujętego w załączniku do uchwały w sprawie Wieloletniej Prognozy Finansowej Gminy Miejsce Piastowe na lata 2012-2021 w wysokości 250.000 zł
- przedsięwzięcie pn. „Rewitalizacja budynku domu ludowego w Rogach” ujętego w załączniku do uchwały w sprawie Wieloletniej Prognozy Finansowej Gminy Miejsce Piastowe na lata 2012-2021 w wysokości 234.718 zł

2) Limit zobowiązań z tytułu zaciągniętych kredytów i pożyczek po zmianach otrzymuje brzmienie:

a) na pokrycie występującego w ciągu roku przejściowego deficytu budżetu jednostki samorządu terytorialnego do wysokości 1.000.000 zł

b) na sfinansowanie planowanego deficytu budżetu gminy w kwocie 1.967.288 zł w tym:

- pożyczka na wyprzedzające finansowanie działań finansowanych ze środków pochodzących z budżetu Unii Europejskiej
- przedsięwzięcie pn. „Budowa Domu Ludowego w miejscowości Niżna Łąka” ujętego w załączniku do uchwały w sprawie Wieloletniej Prognozy Finansowej Gminy Miejsce Piastowe na lata 2012-2021 w wysokości 250.000 zł
- przedsięwzięcie pn. „Rewitalizacja budynku domu ludowego w Rogach” ujętego w załączniku do uchwały w sprawie Wieloletniej Prognozy Finansowej Gminy Miejsce Piastowe na lata 2012-2021 w wysokości 234.718 zł

c) na spłatę wcześniej zaciągniętych zobowiązań z tytułu emisji papierów wartościowych oraz zaciągniętych pożyczek i kredytów w wysokości 2.032.712 zł

c) na sfinansowanie przedsięwzięć:

- „Budowa Domu Ludowego w miejscowości Niżna Łąka” ujętego w załączniku do uchwały w sprawie Wieloletniej Prognozy Finansowej Gminy Miejsce Piastowe na lata 2012-2021 w wysokości 500.000 zł w tym:
 - 2012 roku 250.000 zł w ramach planowanego deficytu
 - 2013 roku 250.000 zł

- „Rewitalizacja budynku domu ludowego w Rogach” ujętego w załączniku do uchwały w sprawie Wieloletniej Prognozy Finansowej Gminy Miejsce Piastowe na lata 2012-2021 w wysokości 480.000 zł w tym:
 - 2012 roku 234.718 zł w ramach planowanego deficytu
 - 2013 roku 245.282 zł

§ 4. Wydatki majątkowe na 2012 rok po zmianach przedstawia tabela nr 4.

§ 5. Wykonanie uchwały zleca się Wójtowi Gminy Miejsce Piastowe.

§ 6. Uchwała wchodzi w życie z dniem podjęcia.

Załącznik Nr 1
do Uchwały Nr XXI/.../12
Rady Gminy Miejsce Piastowe
z dnia 12 marca 2012 r.

Dotacje udzielone w 2012 roku z budżetu podmiotom należącym i nie należącym do sektora finansów publicznych

Dział	Rozdz.	Nazwa jednostki	Kwota dotacji		/w zł/
			podmiotowej	Przedmioto wej	celowej
JEDNOSTKI SEKTORA FINANSÓW PUBLICZNYCH					
600	60053	Gmina Sanok			1.000
801	80104	Gmina Krosno			53.000
	80104	Gmina Rymanów			7.000
851	85153	Gminny Ośrodek Kultury w Miejscu Piastowym			30.000
851	85154	Gminny Ośrodek Kultury w Miejscu Piastowym			30.000
921	92109	Gminny Ośrodek Kultury w Miejscu Piastowym	640.000		
921	92116	Gminna Biblioteka w Miejscu Piastowym	400.000		
		Ogółem	1.040.000		121.000
JEDNOSTKI NIE NALEŻĄCE DO SEKTORA FINANSÓW PUBLICZNYCH					
010	01030	Izby Rolnicze	15.000		
801	80110	Społeczne Gimnazjum w Rogach prowadzone przez Stowarzyszenie „Przyjazna szkoła” w Rogach	810.000		
801	80110	Społeczne Gimnazjum w Targowiskach prowadzone przez Towarzystwo Przyjaciół w Targowiskach	1.030.000		
	80113	Ośrodki Rehabilitacyjno – Edukacyjno – Wychowawcze – dowóz dzieci niepełnosprawnych w celu kontynuacji obowiązku szkolnego			39.400
926	92605	Dotacja celowa z budżetu - na zadania zlecone w trybie Uchwały Rady Gminy Nr IV/11/10 z dnia 29 grudnia 2010 roku w sprawie określenia warunków i trybu finansowania zadania własnego Gminy Miejsce Piastowe w zakresie tworzenia warunków sprzyjających rozwojowi sportu – dla klubów sportowych działających na obszarze gminy w trybie ustawy o sporcie, które realizować będą cel publiczny – upowszechnianie sportu wśród społeczności lokalnej w zakresie piłki nożnej, szachów, tenisa, lekkoatletyki, siatkówki, szermierki			174.500
		Ogółem	1.855.000		213.900

**TABELA NR 1
DOCHODY BUDŻETOWE W PODZIALE NA JEDNOSTKI BUDŻETOWE**

Nazwa jednostki: Urząd Gminy w Miejscu Piastowym

Dział	Rozdział	Paragraf	Treść	Przed zmianą	Zmiana	Po zmianie
600			Transport i łączność	2 173 666,00	130 000,00	2 303 666,00
	60078		Usuwanie skutków klęsk żywiołowych	0,00	130 000,00	130 000,00
		2701	Środki na dofinansowanie własnych zadań bieżących gmin (związków gmin), powiatów (związków powiatów), samorządów województw, pozyskane z innych źródeł (FSUJE – usuwanie skutków powodzi)	0,00	130 000,00	130 000,00
720			Informatyka	282 852,00	1 877,00	284 729,00
	72095		Pozostała działalność	282 852,00	1 877,00	284 729,00
		6647	Dotacja celowa otrzymana przez jednostkę samorządu terytorialnego od innej jednostki samorządu terytorialnego będącej instytucją wdrażającą na inwestycje i zakupy inwestycyjne realizowane na podstawie porozumień (umów) (PSeAP - Podkarpacki system e-Administracji Publicznej)	282 852,00	1 877,00	284 729,00
754			Bezpieczeństwo publiczne i ochrona przeciwpożarowa	0,00	41 300,00	41 300,00
	75495		Pozostała działalność	0,00	41 300,00	41 300,00
		2020	Dotacje celowe otrzymane z budżetu państwa na zadania bieżące realizowane przez gminę na podstawie porozumień z organami administracji rządowej (program „Razem bezpieczniej”)	0,00	41 300,00	41 300,00
801			Oświata i wychowanie	925 961,00	- 244 450,00	681 511,00
	80195		Pozostała działalność	252 450,00	- 244 450,00	8 000,00
		2007	Dotacje celowe w ramach programów finansowanych z udziałem środków europejskich oraz środków o których mowa w art.5 ust.1 pkt 3 oraz ust. 3 pkt 5 i 6 ustawy, lub płatności w ramach budżetu środków europejskich (program PO KL „ Indywidualizacja nauczania w klasach I-III na terenie Gminy Miejsce Piastowe)	207 783,00	- 207 783,00	0,00

				Dotacje celowe w ramach programów finansowanych z udziałem środków europejskich oraz środków o których mowa w art.5 ust.1 pkt 3 oraz ust. 3 pkt 5 i 6 ustawy, lub płatności w ramach budżetu środków europejskich (program PO KL „ Indywidualizacja nauczania w klasach I-III na terenie Gminy Miejsce Piastowe)	36 667,00	- 36 667,00	0,00
854			Edukacyjna opieka wychowawcza		0,00	244 450,00	244 450,00
	85495		Pozostała działalność		0,00	244 450,00	244 450,00
		2007		Dotacje celowe w ramach programów finansowanych z udziałem środków europejskich oraz środków o których mowa w art.5 ust.1 pkt 3 oraz ust. 3 pkt 5 i 6 ustawy, lub płatności w ramach budżetu środków europejskich (program PO KL „ Indywidualizacja nauczania w klasach I-III na terenie Gminy Miejsce Piastowe)	0,00	207 783,00	207 783,00
		2009		Dotacje celowe w ramach programów finansowanych z udziałem środków europejskich oraz środków o których mowa w art.5 ust.1 pkt 3 oraz ust. 3 pkt 5 i 6 ustawy, lub płatności w ramach budżetu środków europejskich (program PO KL „ Indywidualizacja nauczania w klasach I-III na terenie Gminy Miejsce Piastowe)	0,00	36 667,00	36 667,00
900			Gospodarka komunalna i ochrona środowiska		5 587 316,00	48 447,00	5 635 763,00
	90095		Pozostała działalność		450 000,00	48 447,00	498 447,00
		2707		Środki na dofinansowanie własnych zadań bieżących gmin (związków gmin), powiatów (związków powiatów), samorządów województw, pozyskane z innych źródeł (program „Słonecznym szlakiem...” środki z 2011 r.)	0,00	34 648,00	34 648,00
		2709		Środki na dofinansowanie własnych zadań bieżących gmin (związków gmin), powiatów (związków powiatów), samorządów województw, pozyskane z innych źródeł (program „Słonecznym szlakiem...” środki z 2011 r.)	0,00	4 077,00	4 077,00
		6297		Środki na dofinansowanie własnych inwestycji gmin (związków gmin), powiatów (związków powiatów), samorządów województw, pozyskane z innych źródeł (program „Słonecznym szlakiem...” środki z 2011 r.)	0,00	8 699,00	8 699,00

6299		Środki na dofinansowanie własnych inwestycji gmin (związków gmin), powiatów (związków powiatów), samorządów województw, pozyskane z innych źródeł (program „Słonecznym szlakiem...” środki z 2011 r.)	0,00	1 023,00	1 023,00
921		Kultura i ochrona dziedzictwa narodowego	305 000,00	449 689,00	754 689,00
92109		Domy i ośrodki kultury, świetlice i kluby	305 000,00	449 689,00	754 689,00
6297		Środki na dofinansowanie własnych inwestycji gmin (związków gmin), powiatów (związków powiatów), samorządów województw, pozyskane z innych źródeł (PROW -Adaptacja Domu Ludowego w miejscowości Wrocanka – środki z 2011 r.)		214 971,00	214 971,00
6297		Środki na dofinansowanie własnych inwestycji gmin (związków gmin), powiatów (związków powiatów), samorządów województw, pozyskane z innych źródeł (PROW – Rewitalizacja budynku domu ludowego w Rogach)		234.718,00	234.718,00
Razem:			41 307 500,00	671 313,00	41 978 813,00

**TABELA NR 2
WYDATKI BUDŻETOWE W PODZIALE NA JEDNOSTKI BUDŻETOWE**

Nazwa jednostki: Ośrodek Administracji Szkolnej w Miejscu Piastowym

Dział	Rozdział	Nazwa	Plan	z tego:							z tego:				z tego:			
				Wydaki bieżące	wydaki jednostek budżetowych,	wynagrodzenia i składki od nich naliczane	wydaki związane z realizacją ich statutowych zadań;	dotacje na zadania bieżące	świadczenia na rzecz osób fizycznych;	wydatki na programy finansowane z udziałem środków, o których mowa w art. 5 ust. 1 pkt 2 i 3	wypłaty z tytułu poręczeń i gwarancji	obsługa długu	Wydaki majątkowe	inwestycje i zakupy inwestycyjne	na programy finansowane z udziałem środków, o których mowa w art. 5 ust. 1 pkt 2 i 3	w tym: objęcie akcji i udziałów oraz wniesienie wkładów do spółek handlowego.		
1	2	4	5	6	7	8	9	10	11	12	13	14	15	16	17	18		
801		przed zmianą	791868	791868	544718	487860	58858	0	2700	244450	0	0	0	0	0	0	0	
		zmniejszenie	-244450	-244450	0	0	0	0	0	0	-244450	0	0	0	0	0	0	0
		zwiększenie	0	0	0	0	0	0	0	0	0	0	0	0	0	0	0	0
		po zmianach	547418	547418	544718	487860	58858	0	2700	0	244450	0	0	0	0	0	0	0
80195		przed zmianą	244450	244450	0	0	0	0	0	0	244450	0	0	0	0	0	0	
		zmniejszenie	-244450	-244450	0	0	0	0	0	0	-244450	0	0	0	0	0	0	0
		zwiększenie	0	0	0	0	0	0	0	0	0	0	0	0	0	0	0	0
		po zmianach	0	0	0	0	0	0	0	0	0	0	0	0	0	0	0	0
854		przed zmianą	51000	51000	0	0	0	0	0	51000	0	0	0	0	0	0	0	
		zmniejszenie	0	0	0	0	0	0	0	0	0	0	0	0	0	0	0	0
		zwiększenie	244450	244450	0	0	0	0	0	0	244450	0	0	0	0	0	0	0
		po zmianach	295450	295450	0	0	0	0	0	51000	244450	0	0	0	0	0	0	0
85495		przed zmianą	0	0	0	0	0	0	0	0	0	0	0	0	0	0	0	
		zmniejszenie	0	0	0	0	0	0	0	0	0	0	0	0	0	0	0	0
		zwiększenie	244450	244450	0	0	0	0	0	0	244450	0	0	0	0	0	0	0
		po zmianach	244450	244450	0	0	0	0	0	0	244450	0	0	0	0	0	0	0
		przed zmianą	842868	842868	544718	487860	58858	0	53700	244450	0	0	0	0	0	0	0	
		zmniejszenie	-244450	-244450	0	0	0	0	0	0	-244450	0	0	0	0	0	0	0
		zwiększenie	244450	244450	0	0	0	0	0	0	244450	0	0	0	0	0	0	0
		po zmianach	842868	842868	544718	487860	58858	0	53700	244450	0	0	0	0	0	0	0	0
		Wydanki razem:			544718	487860	58858	0	53700	244450	0	0	0	0	0	0	0	

Nazwa jednostki: **Urząd Gminy w Miejscu Piastowym**

Dział	Rozdział	Nazwa	Plan	Z tego:														Wydatki majątkowe	inwestycje i zakupy inwestycyjne	Z tego:		
				Wydajki bieżące	Wydajki jednostek budżetowych	z tego:		dotacje na zadania bieżące	świadczenia na rzecz osób fizycznych	wydatki na programy finansowane z udziałem środków, o których mowa w art. 5 ust. 1 pkt 2 i 3	wydatki z tytułu poręczeń i gwarancji	obsługa długu	Wydajki na programy finansowane z udziałem środków, o których mowa w art. 5 ust. 1 pkt 2 i 3	wydatki z tytułu poręczeń i gwarancji	obsługa długu	Wydajki majątkowe	inwestycje i zakupy inwestycyjne			w tym:	na programy finansowane z udziałem środków, o których mowa w art. 5 ust. 1 pkt 2 i 3	zakup i objęcie akcji i udziałów oraz wniesienie wkładów do spółek prawa handlowego.
						wynagrodzenia i składki od nich naliczane	wydajki związane z realizacją zadań															
1	2	4	5	6	7	8	9	10	11	12	13	14	15	16	17	18						
600			3682688	761804	537840	23294	514546	1000	0	242984	0	0	2900884	2900884	1195851	0						
		Transport i łączność	-25000	-25000	-25000	0	-25000	0	0	0	0	0	0	0	0	0	0	0				
			238000	230000	100000	0	100000	0	0	130000	0	0	8000	8000	0	0	0	0				
			3895688	986804	612840	23294	589546	1000	0	372984	0	0	2908884	2908884	1195851	0						
			1946964	464964	464964	20000	444964	0	0	0	0	0	1484000	1484000	0	0	0	0				
60016		Drogi publiczne gminne	-25000	-25000	-25000	0	-25000	0	0	0	0	0	0	0	0	0	0	0				
			8000	0	0	0	0	0	0	0	0	0	8000	8000	0	0	0	0				
			1931964	439964	439964	20000	419964	0	0	0	0	0	1492000	1492000	0	0	0	0				
			0	0	0	0	0	0	0	0	0	0	0	0	0	0	0	0				
			0	0	0	0	0	0	0	0	0	0	0	0	0	0	0	0				
60078		Usuwanie skutków klęsk żywiołowych	230000	230000	100000	0	100000	0	0	130000	0	0	0	0	0	0	0	0				
			230000	230000	100000	0	100000	0	0	130000	0	0	0	0	0	0	0	0				
			110000	110000	110000	0	110000	0	0	0	0	0	0	0	0	0	0	0				
700		Gospodarka mieszkaniowa	0	0	0	0	0	0	0	0	0	0	0	0	0	0	0	0				
			15841	15841	15841	0	15841	0	0	0	0	0	0	0	0	0	0	0				
			125841	125841	125841	0	125841	0	0	0	0	0	0	0	0	0	0	0				
			110000	110000	110000	0	110000	0	0	0	0	0	0	0	0	0	0	0				
70005		Gospodarka gruntami i nieruchomościami	0	0	0	0	0	0	0	0	0	0	0	0	0	0	0	0				
			5841	5841	5841	0	5841	0	0	0	0	0	0	0	0	0	0	0				
			115841	115841	115841	0	115841	0	0	0	0	0	0	0	0	0	0	0				
			0	0	0	0	0	0	0	0	0	0	0	0	0	0	0	0				
			0	0	0	0	0	0	0	0	0	0	0	0	0	0	0	0				
70095		Porozstała działalność	10000	10000	10000	0	10000	0	0	0	0	0	0	0	0	0	0	0				
			10000	10000	10000	0	10000	0	0	0	0	0	0	0	0	0	0	0				
			50000	50000	50000	30000	20000	0	0	0	0	0	0	0	0	0	0	0				
710		Działalność usługowa	0	0	0	0	0	0	0	0	0	0	0	0	0	0	0	0				
			60000	0	0	0	0	0	0	0	0	0	60000	60000	0	0	0	0				
			110000	50000	50000	30000	20000	0	0	0	0	0	60000	80000	0	0	0	0				
			0	0	0	0	0	0	0	0	0	0	0	0	0	0	0	0				
			0	0	0	0	0	0	0	0	0	0	0	0	0	0	0	0				
71035		Cmentarze	60000	0	0	0	0	0	0	0	0	0	80000	60000	0	0	0	0				
			60000	0	0	0	0	0	0	0	0	0	60000	60000	0	0	0	0				
			340000	0	0	0	0	0	0	0	0	0	340000	340000	332788	0	0	0				
720		Infomatyka	-2209	0	0	0	0	0	0	0	0	0	-2209	-2209	0	0	0	0				
			0	0	0	0	0	0	0	0	0	0	0	0	0	0	0	0				

72085	Pozostała działalność	zwiększenie po zmianach	2209	0	0	0	0	0	0	0	0	0	0	0	0	0	0	0	0	0	0	2209	2209	2209	2209	
		przed zmianą	340000	0	0	0	0	0	0	0	0	0	0	0	0	0	0	0	0	0	0	340000	340000	340000	340000	334977
		zmniejszenie	-2209	0	0	0	0	0	0	0	0	0	0	0	0	0	0	0	0	0	0	340000	340000	340000	340000	332768
		zwiększenie	2209	0	0	0	0	0	0	0	0	0	0	0	0	0	0	0	0	0	0	-2209	-2209	-2209	-2209	0
		po zmianach	340000	0	0	0	0	0	0	0	0	0	0	0	0	0	0	0	0	0	0	340000	340000	340000	340000	2209
750	Administracja publiczna	przed zmianą	3539300	3479300	3302900	2680500	622400	0	176400	0	0	0	0	0	0	0	0	0	0	0	0	60000	60000	60000	60000	0
		zmniejszenie	0	0	0	0	0	0	0	0	0	0	0	0	0	0	0	0	0	0	0	0	0	0	0	0
		zwiększenie	200000	0	0	0	0	0	0	0	0	0	0	0	0	0	0	0	0	0	0	200000	200000	200000	200000	0
		po zmianach	3739300	3479300	3302900	2680500	622400	0	176400	0	0	0	0	0	0	0	0	0	0	0	0	260000	260000	260000	260000	0
75023	Urzędy gmin (miast i miast na prawach powiatu)	przed zmianą	2909100	2849100	2842100	2376500	465600	0	7000	0	0	0	0	0	0	0	0	0	0	0	0	80000	80000	80000	80000	0
		zmniejszenie	0	0	0	0	0	0	0	0	0	0	0	0	0	0	0	0	0	0	0	0	0	0	0	0
		zwiększenie	200000	0	0	0	0	0	0	0	0	0	0	0	0	0	0	0	0	0	0	200000	200000	200000	200000	0
		po zmianach	3109100	2849100	2842100	2376500	465600	0	7000	0	0	0	0	0	0	0	0	0	0	0	0	260000	260000	260000	260000	0
754	Bezpieczeństwo publiczne i ochrona przeciwpożarowa	przed zmianą	236000	211000	196000	30000	166000	0	15000	0	0	0	0	0	0	0	0	0	0	0	0	25000	25000	25000	25000	0
		zmniejszenie	0	0	0	0	0	0	0	0	0	0	0	0	0	0	0	0	0	0	0	0	0	0	0	0
		zwiększenie	66300	66300	66300	25000	41300	0	41300	0	0	0	0	0	0	0	0	0	0	0	0	25000	25000	25000	25000	0
		po zmianach	302300	277300	262300	55000	207300	0	15000	0	0	0	0	0	0	0	0	0	0	0	0	25000	25000	25000	25000	0
758	Różne rozliczenia	przed zmianą	0	0	0	0	0	0	0	0	0	0	0	0	0	0	0	0	0	0	0	0	0	0	0	0
		zmniejszenie	0	0	0	0	0	0	0	0	0	0	0	0	0	0	0	0	0	0	0	0	0	0	0	0
		zwiększenie	66300	66300	66300	25000	41300	0	41300	0	0	0	0	0	0	0	0	0	0	0	0	25000	25000	25000	25000	0
		po zmianach	66300	66300	66300	25000	41300	0	41300	0	0	0	0	0	0	0	0	0	0	0	0	25000	25000	25000	25000	0
75814	Różne rozliczenia finansowe	przed zmianą	281000	281000	281000	0	281000	0	0	0	0	0	0	0	0	0	0	0	0	0	0	0	0	0	0	0
		zmniejszenie	0	0	0	0	0	0	0	0	0	0	0	0	0	0	0	0	0	0	0	0	0	0	0	0
		zwiększenie	30172	30172	30172	0	30172	0	30172	0	0	0	0	0	0	0	0	0	0	0	0	0	0	0	0	0
		po zmianach	311172	311172	311172	0	311172	0	311172	0	0	0	0	0	0	0	0	0	0	0	0	0	0	0	0	0
921	Kultura i ochrona dziedzictwa narodowego	przed zmianą	20000	20000	20000	0	20000	0	0	0	0	0	0	0	0	0	0	0	0	0	0	0	0	0	0	0
		zmniejszenie	0	0	0	0	0	0	0	0	0	0	0	0	0	0	0	0	0	0	0	0	0	0	0	0
		zwiększenie	30172	30172	30172	0	30172	0	30172	0	0	0	0	0	0	0	0	0	0	0	0	0	0	0	0	0
		po zmianach	50172	50172	50172	0	50172	0	50172	0	0	0	0	0	0	0	0	0	0	0	0	0	0	0	0	0
		przed zmianą	3037834	1410740	370740	22000	348740	1040000	0	0	0	0	0	0	0	0	0	0	0	0	0	0	0	0	0	0
		zmniejszenie	-311082	0	0	0	0	0	0	0	0	0	0	0	0	0	0	0	0	0	0	0	0	0	0	0
		zwiększenie	397082	0	0	0	0	0	0	0	0	0	0	0	0	0	0	0	0	0	0	397082	397082	397082	397082	397082
		po zmianach	3123834	1410740	370740	22000	348740	1040000	0	0	0	0	0	0	0	0	0	0	0	0	0	1713084	1713084	1713084	1713084	731082
92109	Domy i ośrodki kultury, świetlice i kluby	przed zmianą	2601834	974740	334740	20000	314740	640000	0	0	0	0	0	0	0	0	0	0	0	0	0	1827084	1827084	1827084	1827084	0
		zmniejszenie	-311082	0	0	0	0	0	0	0	0	0	0	0	0	0	0	0	0	0	0	-311082	-311082	-311082	-311082	0
		zwiększenie	397082	0	0	0	0	0	0	0	0	0	0	0	0	0	0	0	0	0	0	397082	397082	397082	397082	0
		po zmianach	2687834	974740	334740	20000	314740	640000	0	0	0	0	0	0	0	0	0	0	0	0	0	1713084	1713084	1713084	1713084	731082
928	Kultura fizyczna	przed zmianą	455684	355684	178434	105000	73434	177250	0	0	0	0	0	0	0	0	0	0	0	0	0	100000	100000	100000	100000	0
		zmniejszenie	-2750	-2750	0	0	0	-2750	0	0	0	0	0	0	0	0	0	0	0	0	0	0	0	0	0	0
		zwiększenie	2750	2750	2750	2750	0	0	0	0	0	0	0	0	0	0	0	0	0	0	0	0	0	0	0	0
		po zmianach	455684	355684	181184	107750	73434	174500	0	0	0	0	0	0	0	0	0	0	0	0	0	100000	100000	100000	100000	0
92605	Zadania w zakresie kultury fizycznej	przed zmianą	320684	320684	143434	80000	63434	177250	0	0	0	0	0	0	0	0	0	0	0	0	0	0	0	0	0	0
		zmniejszenie	-2750	-2750	0	0	0	-2750	0	0	0	0	0	0	0	0	0	0	0	0	0	0	0	0	0	0
		zwiększenie	2750	2750	2750	2750	0	0	0	0	0	0	0	0	0	0	0	0	0	0	0	2750	2750	2750	2750	0
		po zmianach	320684	320684	148184	82750	83434	174500	0	0	0	0	0	0	0	0	0	0	0	0	0	2750	2750	2750	2750	0

Wydanki razem:	przed zmianą	23124694	11709698	7024184	3830794	3093390	3217650	224900	242964	0	1000000	11414996	11414996	7559637	0
	zmniejszenie	-341041	-27750	-25000	0	-25000	-2750	0	0	0	0	-313291	-313291	0	0
	zwiększenie	1012364	345063	215063	27750	187313	0	0	130000	0	0	867291	667291	399291	0
	po zmianach	23796007	12027011	7214247	3958544	3255703	3214900	224900	372964	0	1000000	11768996	11768996	7958928	0

TABELA NR 3

Planowany deficyt budżetu w 2012r.

Lp.	Treść	Klasyfikacja §	Kwota
1	2	3	4
	Dochody ogółem		41.302.000,00
	Wydatki ogółem		43.269.288,00
	Planowany deficyt (dochody – wydatki)		1 967 288,00
	Pokrycie planowanego deficytu (przychody – rozchody)		1 967 288,00
	Przychody ogółem:		4 000 000,00
1	Przychody z zaciągniętych pożyczek i kredytów na rynku krajowym	952	3.515.282,00
2	Przychody z zaciągniętych pożyczek na finansowanie zadań realizowanych z udziałem środków pochodzących z budżetu Unii Europejskiej	903	484.718,00
	Rozchody ogółem:		2.032 712,00
1	Spląty otrzymanych krajowych pożyczek i kredytów	992	2.032 712,00
	w tym:		
	Wojewódzki Fundusz Ochrony Środowiska i Gospodarki Wodnej w Rzeszowie		132 712,00
	Podkarpacki Bank Spółdzielczy w Sanoku		1 900 000,00

TABELA NR 4

1. Wydatki majątkowe na rok 2012 po zmianach z podziałem na zadania:

Lp	Dział	Nazwa zadania	kwota
1	10	Budowa sieci wodociągowej w miejscowości Rogi	100 000
2		Budowa sieci wodociągowej wraz z przyłączami domowymi w miejscowości Targowiska – II etap	100 000
3	600	Remont nawierzchni dróg gminnych	264 000
4		Przebudowa drogi gminnej nr 014978R ul. Piłsudskiego w Targowiskach	1 200 000
5		Budowa bezprzewodowej, szerokopasmowej sieci internetowej na terenie Gminy Miejsce Piastowe	10 000
6		Przeciwdziałanie wykluczeniu cyfrowemu mieszkańców gminy Miejsce Piastowe	1 406 884
7		Remont nawierzchni drogi gminnej Nr 014951R Głowienka-Wrocanka”	20 000
8	720	„PSeAP – Podkarpacki System e-Administracji Publicznej”	340 000
9	750	Zakupy inwestycyjne	60 000
10	754	Zakupy inwestycyjne	25 000
11	801	Budowa sali gimnastycznej wraz z zapleczem i przewiązką, dróg dojazdowych i parkingu, przyłącza wodociągowego, przyłącza kanalizacji sanitarnej oraz przebudowę sieci gazowej przy Szkole Podstawowej w Głowience	200 000
12		Projekt remontu przedszkola w Łęzanach	115 000
13	851	Budowa Ośrodka Zdrowia w miejscowości Łęczany	50 000
14	900	Budowa i modernizacja infrastruktury umożliwiającej wykorzystanie energii przyjaznej środowisku w Gminie Miejsce Piastowe i Gminie Domażyr	5 697 018
15		Zakupy inwestycyjne	100 000
16	921	Rewitalizacja centrum miejscowości Miejsca Piastowego	100 000
17		Rewitalizacja budynku domu ludowego w Rogach	500 000
18		Budowa Domu Ludowego w Niżnej Łące	810 000
19		Zamontowanie chłodni na zapleczu kuchennym w Domu Ludowym w Głowience	20 000
20		Zainstalowanie monitoringu na obiekcie Domu Ludowego w Zalesiu	15 094
21		Zakupy inwestycyjne	182 000
22	926	Budowa stadionu w Targowiskach	100 000
23	600	Zakup działki na drogę w Rogach	8 000
24	710	Zakup działki na cmentarz w Rogach	60 000
25	921	Podniesienie atrakcyjności gmin Miejsce Piastowe i Domażyr poprzez rozbudowę infrastruktury turystyczno-kulturalnej	36 000
26		Przebudowa Domu Ludowego w Targowiskach	50 000
27	750	Nadbudowa i docieplenie (termomodernizacja) budynku administracyjno-usługowego w Miejscu Piastowym ul. Dworska 14	200 000
		razem	11 768 996

Zmiany RG Nr XVII z.12						
Dz	Rozdz	§		zwiększenie	zmniejszenie	
DOCHODY				915 763	244 450	671 313
<i>dochody bieżące</i>				<i>454 475</i>	<i>244 450</i>	<i>210 025</i>
600	60078	2701	Remont drogi w Targowiskach FSUE	130 000		
754	75495	2020	"Razem bezpieczniej"	41 300		
801	80195	2007	"Indywidualizacja nauczania		207 783	
		2009	"Indywidualizacja nauczania		36 667	
854	85495	2007	"Indywidualizacja nauczania	207 783		
		2009	"Indywidualizacja nauczania	36 667		
900	90095	2707	"słonecznym szlakiem..."	34 648		
		2709	"słonecznym szlakiem..."	4 077		
<i>dochody majątkowe</i>				<i>461 288</i>	<i>0</i>	
720	72095	6647	PSeAP środki z 2011	1 877		
900	90095	6297	"słonecznym szlakiem..."	8 699		
		6299	"słonecznym szlakiem..."	1 023		
921	92109	6297	Adaptacja DL Wrocanka za 2011	214 971		
		6297	Rewitalizacja budynku DL w Rogach	234 718		
				zmniejszenie	zwiększenie	
WYDATKI				671 491	1 342 804	671 313
<i>wydatki bieżące</i>				<i>272 200</i>	<i>589 513</i>	<i>317 313</i>
600	60016	4300	drogi gminne	25 000		
	60078	4271	Remont drogi w Targowiskach FSUE		130 000	
		4270	Remont drogi w Targowiskach FSUE <i>WŁ</i>		100 000	
700	70095	4260	energia		1 000	
		4300	zasoby mieszkaniowe		9 000	
	70005	4300	opłaty notarialne		5 841	
754	75495		wynagrodzenia "Razem bezpieczniej"		25 000	
			program "Razem bezpieczniej"		41 300	
758	75814	2940	zwrot subwencji		22 172	
		4580	odsetki zwrot subwencji		8 000	
801	80195	4247	"Indywidualizacja nauczania	207 783		
		4249	"Indywidualizacja nauczania" <i>OAS</i>	36 667		
854	85495	4247	"Indywidualizacja nauczania" <i>OAS</i>		207 783	
		4249	"Indywidualizacja nauczania" <i>OAS</i>		36 667	
926	92605	2820	dotacja (LUKS Rogi 1.250, ARTUS Widacz 1.500)	2 750		
		4170	wynagrodzenia trenerów		2 750	
<i>wydatki majątkowe</i>				<i>399 291</i>	<i>753 291</i>	<i>354 000</i>
600	60016	6060	zakup działki na drogi w Rogach		8 000	
710	71035	6060	zakup działki na cmentarz w Rogach		60 000	
720	72095	6050	PSeAP	2 209		
		6057	PSeAP z 2011		1 877	
		6059	PSeAP z 2011		332	
750	75023	6050	Nadbudowa i docieplenie (termomod.) budyńku administracyjno-usługowego w Miejscu Piastowym ul. Dworska 14		200 000	
921	92109	6050	Rewitalizacja budynku DL w Rogach	397 082		
		6057	Rewitalizacja budynku DL w Rogach		234 718	
		6059	Rewitalizacja budynku DL w Rogach		162 364	

	6050	Podniesienie atrakcyjności gmin Miejsce Piastowe i Domażyr poprzez rozbudowę infrastruktury turystyczno-kulturalnej		36 000	
	6050	Przebudowa Domu Ludowego w Targowiskach		50 000	
		razem	1 587 254	1 587 254	0

**UCHWAŁA Nr XXI/.../12
RADY GMINY MIEJSCE PIASTOWE**

z dnia 12 marca 2012 r.

**w sprawie uchwalenia zmiany Miejscowego Planu
Zagospodarowania Przestrzennego „MIEJSCE PIASTOWE 1” – etap I**

Na podstawie art. 18 ust. 2 pkt 5 ustawy z dnia 8 marca 1990 r. o samorządzie gminnym (Dz. U. z 2001 r. Nr 142 poz.1591 z późn. zm.) oraz art. 20 ust. 1 w związku z art. 27 ustawy z dnia 27 marca 2003 r. o planowaniu i zagospodarowaniu przestrzennym (Dz. U. Nr 80 poz. 717 z późn. zm.), po stwierdzeniu, że nie narusza ona ustaleń Studium Uwarunkowań i Kierunków Zagospodarowania Przestrzennego Gminy Miejsce Piastowe, uchwalonego Uchwałą Nr XXIV/167/2000 Rady Gminy Miejsce Piastowe z dnia 15 grudnia 2000 r. wraz z późniejszymi zmianami uchwała się, co następuje:

§ 1. 1. Uchwała się zmianę Miejscowego Planu Zagospodarowania Przestrzennego „MIEJSCE PIASTOWE 1” – etap I, uchwalonego Uchwałą Nr XII/105/07 Rady Gminy Miejsce Piastowe z dnia 6 listopada 2007 r. i opublikowaną w Dzienniku Urzędowym Województwa Podkarpackiego Nr 102, poz. 2264, z dnia 5 grudnia 2007 r., zwaną dalej „zmianą planu”.

2. Przedmiotem zmiany planu jest przeznaczenie części terenów zabudowy mieszkaniowej jednorodzinnej na teren usług zdrowia i teren zabudowy usługowej i handlu.

3. Integralną częścią uchwały jest rysunek zmiany planu w skali 1:2000, stanowiący załącznik nr 1, sporządzony na kopii fragmentu rysunku planu wymienionego w § 1 ust. 1.

4. Rysunek zmiany planu obowiązuje w zakresie zastosowanych oznaczeń graficznych.

§ 2. 1. Wprowadza się następujące zmiany planu:

1) na rysunku planu część terenów zabudowy mieszkaniowej jednorodzinnej oznaczonych symbolem MN9 przeznacza się na teren usług zdrowia oznaczony na rysunku zmiany planu symbolem U17 i teren zabudowy usługowej i handlu oznaczony na rysunku zmiany planu symbolem UH18.

2) w treści uchwały:

a) § 6 otrzymuje brzmienie: "Zasady zagospodarowania terenów dla całego obszaru objętego planem miejscowym z wyjątkiem terenu UH18".

b) w § 7 po ust. 17 dodaje się ust. 17 a i 17 b w brzmieniu:

17a. Teren usług zdrowia oznaczony na rysunku zmiany planu symbolem U17 o powierzchni 0,20 ha.

1) przeznaczenie terenu: pod usługi zdrowia (gabinety lekarskie i rehabilitacyjne);

2) dopuszcza się lokalizację usług towarzyszących (apteka, optyk);

3) ustala się obowiązek lokalizowania miejsc postojowych dla samochodów zgodnie z § 6 ust. 4. pkt 6;

4) obsługa komunikacyjna terenu: z drogi publicznej KD-GP poprzez istniejący zjazd wymagający przebudowy na zjazd publiczny;

5) warunki obsługi w zakresie infrastruktury technicznej – jak w § 6 ust. 5;

6) parametry i wskaźniki kształtowania zabudowy oraz zagospodarowania terenu:

- a) nieprzekraczalna linia zabudowy dla budynków: 30 m od zewnętrznej krawędzi jezdni drogi KD-GP,
- b) teren U17 należy zagospodarować jako jedną działkę budowlaną,
- c) wskaźnik powierzchni biologicznie czynnej: nie mniej niż 0,3;
- d) wskaźnik intensywności zabudowy terenu, wyrażony stosunkiem powierzchni całkowitej zabudowy (rozumianej jako suma powierzchni rzutów poziomych budynków) do powierzchni terenu: od 0,05 do maksymalnie 0,4;
- e) wysokość zabudowy: maksymalnie 12,0 m.
- f) bryły budynków powinny być co najmniej o 30% dłuższe od wysokości budynków,
- g) geometria dachów: dachy jedno, dwu lub wielospadowe o kącie nachylenia głównych połaci dachowych do 45°; nie wyklucza się innych form dachu, przy zastosowaniu nowoczesnych rozwiązań formy i architektury obiektu (np. dachy łukowe, płaskie etc.); dopuszcza się sytuowanie w dachach okien połaciowych, świetlików i lukarn.

17b. Teren usług i handlu oznaczony na rysunku zmiany planu symbolem UH18, o powierzchni 0,31 ha, przeznacza się pod obiekty handlowo-usługowe, o powierzchni sprzedaży powyżej 400 m².

1) Na terenie, oznaczonym na rysunku zmiany planu symbolem UH18, ustala się następujące zasady zagospodarowania:

a) funkcje użyteczności publicznej związane z kulturą, rekreacją, gastronomią i hotelarstwem, obsługą bankową pocztową, biurową, telekomunikacyjną mogą być realizowane w formie lokali użytkowych w wielkopowierzchniowych obiektach handlowych lub w odrębnych obiektach;

b) dopuszcza się lokalizację:

- parkingów i placów manewrowych,
- dróg wewnętrznych oraz dojazdów i dojazdów do budynków, budowli i urządzeń technicznych,
- ciągów pieszo-jezdnych oraz ciągów pieszych i rowerowych,
- zieleni urządzonej i obiektów małej architektury,
- sieci, urządzeń i obiektów infrastruktury technicznej,
- stacji paliw płynnych i gazowych,
- urządzeń reklamowych: wolnostojących i trwale związanych z gruntem,
- budynków gospodarczych, wiat, magazynów i hurtowni, socjalno-technicznych, garażowych i innych związanych z obsługą obiektów usługowo-handlowych;

c) zakazuje się lokalizowania:

- składów otwartych,
- tymczasowych obiektów usługowych, handlowych i garażowych,
- przedsięwzięć powodujących ponadnormatywne zanieczyszczenia powietrza, gleby i wody, oraz wytwarzających ponadnormatywne: promieniowanie, drgania i hałas;

d) parametry i wskaźniki kształtowania zabudowy oraz zagospodarowania terenu dla nowej zabudowy:

- nieprzekraczalna linia zabudowy od zewnętrznej krawędzi jezdni drogi publicznej, oznaczonej na rysunku planu symbolem KD-GP wynosi 30 m, a od granicy drogi wewnętrznej gminnej, oznaczonej na rysunku planu symbolem KDW2 wynosi 6 m,
- wskaźnik terenów biologicznie czynnych: minimum 0,1;

- wskaźnik intensywności zabudowy terenu, wyrażony stosunkiem powierzchni całkowitej zabudowy (rozumianej jako suma powierzchni rzutów poziomych budynków) do powierzchni terenu: od 0 do maksymalnie 0,7;
- wysokość zabudowy: maksymalnie 12 m,
- łączna kubatura wszystkich budynków nie może przekroczyć 20000m³,
- geometria dachów: dachy płaskie (kąt nachylenia połaci dachowych do 5°),
- wysokość wolnostojącego urządzenia reklamowego: maksymalnie 30 m;

e) podział terenu na działki:

- działki nie mogą być mniejsze niż 0,10 ha, przy czym każda z działek musi mieć zapewniony dostęp do drogi publicznej bezpośrednio lub poprzez drogi wewnętrzne powiązanych z tymi drogami;

f) miejsca postojowe:

- dla samochodów osobowych klientów obiektów handlowych i usługowych w formie parkingów terenowych z dopuszczeniem obiektów parkingowo-garażowych jedno i wielokondygnacyjnych podziemnych i nadziemnych, przy minimalnym wskaźniku - co najmniej jedno miejsce postojowe, na każde 40 m² powierzchni sprzedaży i usług w lokalizowanych obiektach,
- dla obsługi i dostaw - co najmniej jedno miejsce postojowe na każde 200 m² powierzchni użytkowej;

g) dostępność komunikacyjna terenu i zasady obsługi komunikacyjnej:

- poprzez powiązanie dróg wewnętrznych z drogą publiczną, położoną w obszarze objętym zmianą MPZP „Miejsce Piastowe 2” i oznaczoną na rysunku zmiany planu symbolem KDL;

h) w budynkach z pomieszczeniami wymagającymi ochrony akustycznej, w pobliżu drogi krajowej nr 28, należy stosować zewnętrzne przegrody budowlane (ściany, dachy) o odpowiedniej izolacyjności akustycznej;

i) w zagospodarowaniu terenu objętego planem należy uwzględnić uwarunkowania, wynikające z przebiegu ponadlokalnych ciągów sieci infrastruktury technicznej;

j) ustala się zasady obsługi terenu oraz modernizacji rozbudowy i budowy systemów w zakresie infrastruktury technicznej:

- utrzymuje się istniejące sieci i urządzenia infrastruktury technicznej z możliwością ich remontów, przebudowy i rozbudowy - w przypadku wystąpienia kolizji istniejących sieci z projektowanymi obiektami, należy sieci te przystosować do nowych warunków pracy;
- w zakresie zaopatrzenia w energię elektryczną: zasilanie w energię elektryczną obiektów i budynków lokalizowanych w granicach planu realizowane będzie poprzez system istniejących linii kablowych średniego napięcia po ich rozbudowie o sieć rozdzielczą kablową i nowe stacje transformatorowe (lokalizowane jako obiekty wolnostojące z wydzieleniem samodzielnych działek lub jako urządzenia wbudowane w budynki); dopuszcza się realizację nowych sieci kablowych,
- w zakresie zaopatrzenia w gaz: z istniejącej sieci gazowej, poprzez projektowane przyłącza gazowe; dopuszcza się lokalizowanie zbiorników na gaz płynny,
- w zakresie zaopatrzenia w wodę: z istniejącej komunalnej sieci wodociągowej (podłączonej do istniejącej magistrali wodnej Sieniawa — Krosno 0 500),
- w zakresie ogrzewania: zaopatrzenie z lokalnych źródeł ciepła wbudowanych lub wolnostojących, opartych na technologiach lub paliwach ekologicznych,

- w zakresie odprowadzenia i unieszkodliwienia ścieków: poprzez istniejącą sieć kanalizacji sanitarnej zbiorczej, zakończoną oczyszczalnią ścieków w Krośnie; ścieki technologiczne powstające w wyniku prowadzonej działalności gospodarczej i odprowadzane do kanalizacji komunalnej należy wstępnie oczyszczać,
- w zakresie odprowadzania wód opadowych: do odbiorników lokalnych lub do kanalizacji deszczowej; każdy teren, na którym może dojść do zanieczyszczenia powierzchni substancjami ropopochodnymi lub chemicznymi winien być utwardzony i skanalizowany, a zanieczyszczenia winny być zneutralizowane na terenie własnym inwestora,
- w zakresie gromadzenia i usuwania odpadów komunalnych: na zasadach przyjętych w gminie,
- w zakresie telekomunikacji: obsługa terenu objętego planem poprzez istniejące i projektowane sieci telekomunikacyjne bezprzewodowe oraz przewodowe podziemne; dopuszcza się realizację nadziemnych sieci telekomunikacyjnych w przypadkach, gdy realizacja innych rozwiązań jest niemożliwa lub ekonomicznie nieuzasadniona,
- w zakresie melioracji: utrzymanie, przebudowa i ochrona istniejących systemów drenarskich.

§ 3. Wykonanie uchwały powierza się Wójtowi Gminy Miejsce Piastowe.

§ 4. Uchwała wchodzi w życie po upływie 14 dni od dnia ogłoszenia w Dzienniku Urzędowym Województwa Podkarpackiego.

UZASADNIENIE
do projektu Uchwały w sprawie uchwalenia
Zmiany Miejscowego Planu Zagospodarowania Przestrzennego
„MIEJSCE PIASTOWE 1” – etap I

Miejscowy plan zagospodarowania przestrzennego jest aktem prawa miejscowego, do stanowienia którego uprawnia Rada Gminy Miejsce Piastowe ustawa z dnia 8 marca 1990 r. o samorządzie gminnym (Dz.U. z 2001 r. Nr 142, poz. 1591 z późn. zm.) oraz ustawa z dnia 27 marca 2003 r. o planowaniu i zagospodarowaniu przestrzennym (Dz.U. Nr 80, poz. 717 z późn. zm.).

Przedmiotowa uchwała jest konsekwencją podjętej w dniu 10 listopada 2010 r. Uchwały Nr XLI/425/10 Rady Gminy Miejsce Piastowe w sprawie przystąpienia do sporządzenia zmiany Miejscowego Planu Zagospodarowania Przestrzennego „MIEJSCE PIASTOWE 1” w granicach określonych na załączniku graficznym do niniejszej uchwały. Stosownie do przepisu art.14 ust. 5 ustawy o planowaniu i zagospodarowaniu przestrzennym, podjęcie uchwały o przystąpieniu do sporządzenia zmiany przedmiotowego planu, poprzedzone zostało wykonaniem analiz dotyczących zasadności przystąpienia do sporządzenia zmiany planu i stopnia zgodności przewidywanych rozwiązań z ustaleniami Studium Uwarunkowań i Kierunków zagospodarowania Przestrzennego Gminy Miejsce Piastowe uchwalonego Uchwałą Nr XXIV/167/2000 Rady Gminy Miejsce Piastowe z dnia 15 grudnia 2000 r. wraz z późniejszymi zmianami. Ponieważ, w przypadku terenu przeznaczonego pod zabudowę usługową i handel, nie stwierdzono zgodności pomiędzy tymi dwoma dokumentami, przystąpiono równocześnie do opracowania zmiany SUIKZP Gminy Miejsce Piastowe.

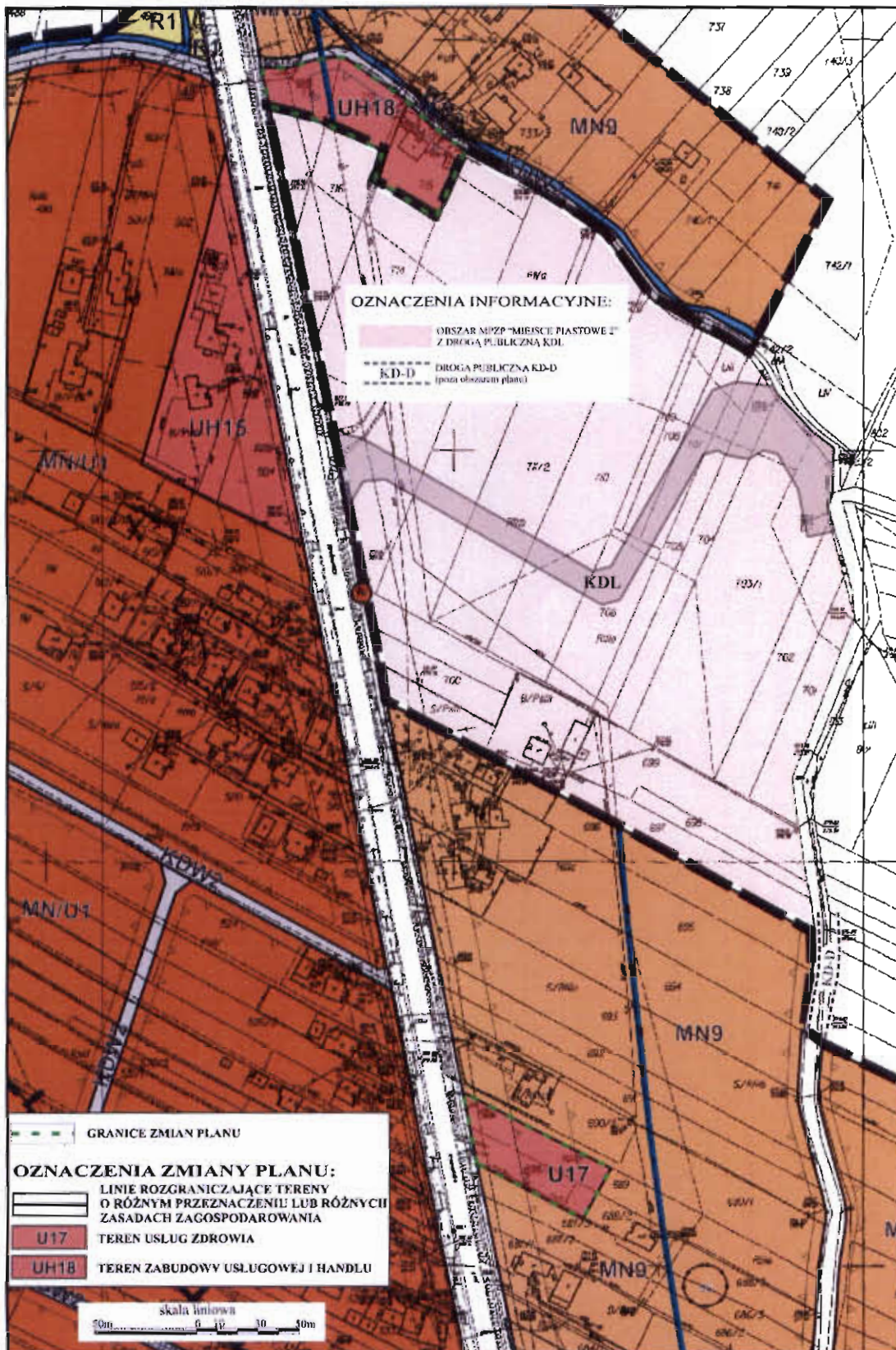
Przedmiotem zmiany MPZP „MIEJSCE PIASTOWE 1” – etap I jest przeznaczenie części terenów zabudowy mieszkaniowej jednorodzinnej oznaczonej symbolem MN9 na teren usług zdrowia oznaczony w zmianie planu symbolem U17 i teren zabudowy usługowej i handlu oznaczony symbolem UH18. Na etapie uzgadniania i opiniowania projekt zmiany planu dotyczył terenu usług zdrowia (symbol U17 obejmujący działkę nr 688/1 i części działek nr 682/2 i 689)) i dwóch terenów zabudowy usługowej i handlu (symbol UH18 obejmujący działki nr 695, 696 i 699/2 i symbol UH19 obejmujący działki nr 715, 717 i 718). Ponieważ, do momentu wyłożenia projektu planu do publicznego wglądu, nie doszło do transakcji kupna terenu oznaczonego symbolem UH18, wnioskodawca zrezygnował ze zmiany planu dla tego terenu. Tym samym teren oznaczony symbolem UH19, został zastąpiony symbolem U18. Projekt zmiany planu wyłożony do publicznego wglądu obejmował już teren U17 i teren UH18 (dz. nr 715, 717 i 718) i został zapisany pn. zmiana MPZP „ MIEJSCE PIASTOWE 1” – etap I.

Wyznaczony w zmianie planu teren usług zdrowia (symbol U17) przeznaczony został pod usługi zdrowia, tj. gabinety lekarskie i rehabilitacyjne. Dopuszczono na nim również lokalizację usług towarzyszących, jak apteka, optyk. Natomiast teren usług i handlu (symbol UH18) przeznaczony został pod obiekty handlowo-usługowe o powierzchni sprzedaży powyżej 400 m². Teren ten zostanie zagospodarowany łącznie z terenem UH wyznaczonym w MPZP „Miejsce Piastowe 2”;

**ZMIANA MIEJSCOWEGO PLANU
ZAGOSPODAROWANIA PRZESTRZENNEGO „MIEJSCE PIASTOWE I”- etap I**
uchwalonego Uchwałą Rady Gminy Miejsce Piastowe Nr XII/105/07 z dnia 6 listopada 2007r.
Opublikowany w Dzienniku Urzędowym Województwa Podkarpackiego Nr 102, pozycja 2264, z dnia 25 grudnia 2007r.

RYSunEK ZMIANY PLANU
SKALA 1 : 2000

Załącznik nr 1 do uchwały Nr/2012 Rady Gminy Miejsce Piastowe z dnia 2012r.
Opublikowany: Dziennik Urzędowy Województwa Podkarpackiego
z dnia 2012 r. Nr poz.



Projekt zmiany MPZP „MIEJSCE PIASTOWE 1” – etap I wraz z prognozą oddziaływania na środowisko oraz prognozą skutków finansowych, został opracowany zgodnie z obowiązującymi w tym zakresie przepisami, w tym przepisami ustawy o planowaniu i zagospodarowaniu przestrzennym, ustawy z dnia 3 października 2008 r. o udostępnianiu informacji o środowisku i jego ochronie, udziale społeczeństwa w ochronie środowiska oraz ocenach oddziaływania na środowisko (Dz. U. Nr 199, poz. 1227 z późn. zm.) oraz rozporządzenia Ministra Infrastruktury z dnia 26 sierpnia 2003 r. w sprawie wymaganego zakresu projektu miejscowego planu zagospodarowania przestrzennego (Dz.U. Nr 164, poz. 1587). Procedura sporządzania przedmiotowego projektu zmiany planu, wynikająca z powyższych przepisów prawa, została w pełni uwzględniona, a terminy zachowane.

Projekt zmiany planu wraz z prognozą oddziaływania na środowisko uzyskał pozytywne uzgodnienia i opinie właściwych organów i instytucji. Był dwukrotnie wyłożony do publicznego wglądu, w ramach których przeprowadzono publiczną dyskusję nad przyjętymi w nim rozwiązaniami. W obydwu terminach określonych do składania uwag nie wpłynęła żadna uwaga. Drugie wyłożenie projektu zmiany planu do publicznego wglądu było wynikiem Rozstrzygnięcia Nadzorczego Wojewody Podkarpackiego z dnia 23 grudnia 2012r. znak: P.II.4131.2.171.2011, stwierdzającego nieważność uchwały Rady Gminy Miejsce Piastowe Nr XIV/95/11 z dnia 18 listopada 2011 r. w sprawie uchwalenia zmiany Miejscowego Planu Zagospodarowania Przestrzennego „MIEJSCE PIASTOWE 1” – etap I.

Obszar objęty zmianą planu stanowi własność prywatną i na wniosek zainteresowanych sporządzono przedmiotową zmianę. Tak, więc przedmiotowa zmiana planu ma charakter celowy, spełni oczekiwania wnioskodawców, mieszkańców gminy i gmin sąsiednich, a jednocześnie przyczyni się do dalszego rozwoju gospodarczego gminy.

Ustalenia zmiany planu z ekonomicznego punktu widzenia są pozytywne. Uchwalenie zmiany planu miejscowego nie pociągnie za sobą kosztów, jakie musiałaby ponieść gmina w wyniku realizacji ustaleń zmiany planu. Wzrosną natomiast dochody własne gminy z podatku od nieruchomości.

Zgodnie z art. 20 ust. 1 ustawy o planowaniu i zagospodarowaniu przestrzennym do uchwały uchwalającej plan załącza się wymagane załączniki, tj.

1. załącznik rozstrzygający o sposobie rozpatrzenia uwag złożonych do projektu planu w okresie wyłożenia do publicznego wglądu.

W okresie wyłożenia projektu zmiany planu do publicznego wglądu nie wpłynęła żadna uwaga, brak więc przedmiotowego załącznika.

2. załącznik rozstrzygający o sposobie realizacji zapisanych w planie inwestycji z zakresu infrastruktury technicznej, które należą do zadań własnych gminy oraz zasadach ich finansowania.

Projekt zmiany planu nie wprowadza zmian do ustaleń w zakresie zasad obsługi w infrastrukturę techniczną, tak więc brak przedmiotowego załącznika.

Projekt zmiany MPZP „MIEJSCE PIASTOWE 1” – etap I spełnia wymogi obowiązujących przepisów w tym nie narusza ustaleń „Studium Uwarunkowań i Kierunków Zagospodarowania Przestrzennego Gminy Miejsce Piastowe” z późniejszymi zmianami. Teren objęty przedmiotową zmianą planu oznaczony symbolem U17, w Studium określony został jako STREFA OSADNICTWA; A – BUDOWNICTWA WIEJSKIEGO MIESZKANIOWEGO I USŁUGOWEGO – potencjalne tereny budownictwa mieszkaniowo-usługowego o niskiej intensywności zabudowy. „Jest to zabudowa jednorodzinna i

zagrodowa, ewentualnie rekreacyjno-wypoczynkowa oraz usługi, które towarzyszą zabudowie mieszkaniowej jako obiekty wbudowane lub wolnostojące”. Dla tej strefy zaleca się m.in. „Uzupełnianie funkcji mieszkaniowych zabudową usługową komercyjną lub lokalizowanie pojedynczych obiektów w tych obszarach przy czym lokalizacja ta nie może wpływać niekorzystnie na sąsiadującą zabudowę mieszkaniową”.

Teren zmiany planu oznaczony symbolem UH18, w Studium (zmianie nr 4 Studium) określony został jako STREFA OSADNICTWA; E - KONCENTRACJI USŁUG KOMERCYJNYCH - potencjalny teren usług z możliwością lokalizacji obiektów handlowych o powierzchni sprzedaży powyżej 400 m² oznaczony symbolem U1.

Zmiana Miejscowego Planu Zagospodarowania Przestrzennego „Miejsce Piastowe 1” – etap I uwzględnia przeznaczenie terenu, kierunki i wskaźniki dotyczące zagospodarowania oraz użytkowania terenów, zasady ochrony środowiska i jego zasobów, ochrony przyrody i krajobrazu kulturowego oraz kierunki rozwoju komunikacji i infrastruktury technicznej określone w Studium Uwarunkowań i Kierunków Zagospodarowania Przestrzennego Gminy Miejsce Piastowe z późniejszymi zmianami, tym samym nie narusza jego ustaleń.

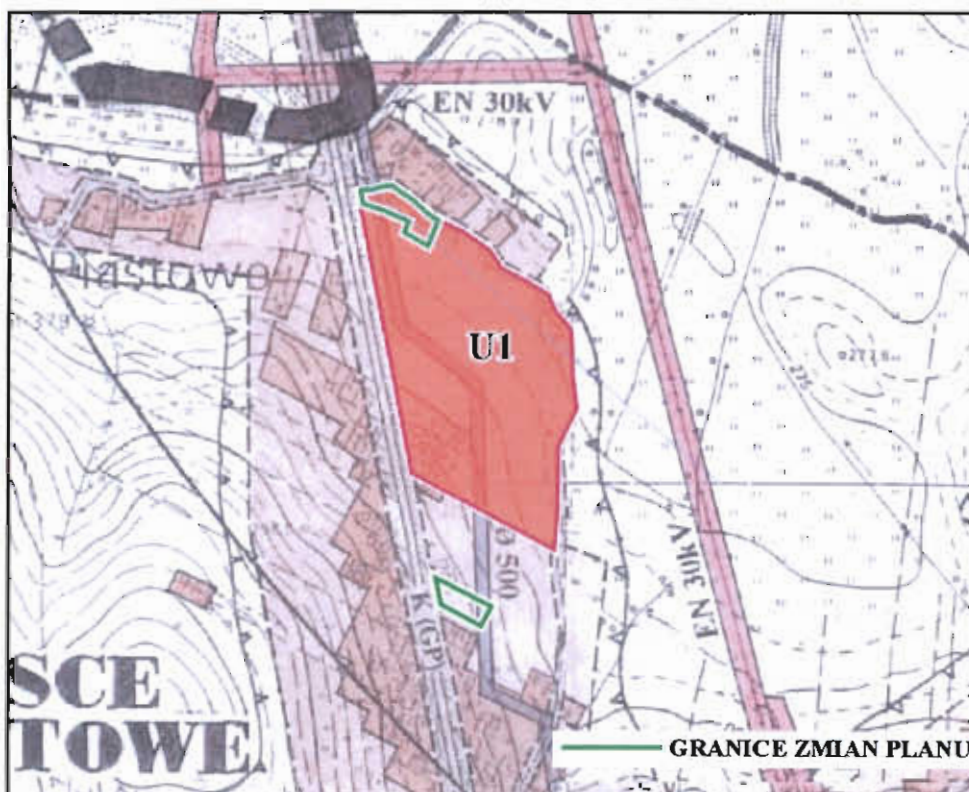
WYRYS

ze



“STUDIUM UWARUNKOWAŃ I KIERUNKÓW ZAGOSPODAROWANIA PRZESTRZENNEGO GMINY MIEJSCE PIASTOWE” KIERUNKI ZAGOSPODAROWANIA PRZESTRZENNEGO POLITYKA PRZESTRZENNA

RYSUNEK JEDNOLITY ZE ZMIANĄ NR 4

skala 1:10 000




WYBRANE OZNACZENIA:

-  POTENCJALNE TERENY BUDOWNICTWA MIESZKANIOWO-USŁUGOWEGO O NISKIEJ INTENSYWNOŚCI ZABUDOWY
-  **U1** POTENCJALNY TEREN USŁUG Z MOŻLIWOŚCIĄ LOKALIZACJI OBIEKTÓW HANDLOWYCH O POWIERZCHNI SPRZEDAŻY POWYŻEJ 400m²

Po uwzględnieniu uwag z rozstrzygnięcia nadzorczego, procedura planistyczna sporządzania zmiany planu została przeprowadzona zgodnie z obowiązującymi przepisami, a projekt zmiany planu spełnia wymogi merytoryczne i formalne do jego uchwalenia.

Biorąc powyższe pod uwagę przedstawiam, Radzie Gminy Miejsce Piastowe, do uchwalenia projekt Zmiany Miejscowego Planu Zagospodarowania Przestrzennego „MIEJSCE PIASTOWE 1” – etap I.

WÓJT



mgr Marek Kłara

.....

Wójt Gminy Miejsce Piastowe

**UCHWAŁA NR XXI/.../12
RADY GMINY MIEJSCE PIASTOWE**

z dnia 12 marca 2012 r.

**w sprawie uchwalenia zmiany Miejscowego Planu
Zagospodarowania Przestrzennego „MIEJSCE PIASTOWE 2”**

Na podstawie art. 18 ust. 2 pkt 5 ustawy z dnia 8 marca 1990 r. o samorządzie gminnym (Dz. U. z 2001 r. Nr 142, poz. 1591 z późn. zm.) oraz art. 20 ust. 1 w związku z art. 27 ustawy z dnia 27 marca 2003 r. o planowaniu i zagospodarowaniu przestrzennym (Dz. U. Nr 80, poz. 717 z późn. zm.), po stwierdzeniu, że nie narusza ona ustaleń Studium Uwarunkowań i Kierunków Zagospodarowania Przestrzennego Gminy Miejsce Piastowe, uchwalonego Uchwałą Nr XXIV/167/2000 Rady Gminy Miejsce Piastowe z dnia 15 grudnia 2000 r. wraz z późniejszymi zmianami uchwała się, co następuje:

§ 1. 1. Uchwała się zmianę Miejscowego Planu Zagospodarowania Przestrzennego „MIEJSCE PIASTOWE 2” uchwalonego Uchwałą Nr XVIII/174/08 Rady Gminy Miejsce Piastowe z dnia 20 maja 2008 r. i opublikowaną w Dzienniku Urzędowym Województwa Podkarpackiego Nr 52, poz. 1404, z dnia 3 lipca 2008 r., zwaną dalej „zmianą planu”.

2. Przedmiotem zmiany planu jest wydzielenie części terenu zabudowy usługowej i handlu i przeznaczenie go na teren komunikacji – drogi publicznej lokalnej.

3. Integralną częścią uchwały jest rysunek zmiany planu w skali 1:1000, stanowiący załącznik nr 1, sporządzony na kopii fragmentu rysunku planu wymienionego w § 1 ust. 1.

4. Rysunek zmiany planu obowiązuje w zakresie zastosowanych oznaczeń graficznych.

§ 2. 1. Wprowadza się następujące zmiany planu:

1) na rysunku planu część terenu zabudowy usługowej i handlu oznaczonego symbolem UH przeznacza się na teren komunikacji – drogi publicznej lokalnej oznaczony na rysunku zmiany planu symbolem KDL.

2) w treści uchwały :

a) w § 3 pkt 4 uzupełnia się o zapis w brzmieniu:

„- KDL - teren komunikacji – drogi publicznej lokalnej.”,

b) w § 5 ust. 1 zapis „6,55 ha” zastępuje się zapisem „6,01 ha”

c) w § 5 ust. 2 pkt 4 lit. b otrzymuje brzmienie:

„b) nieprzekraczalna linia zabudowy dla nowych budynków sytuowanych w pierwszej linii zabudowy od granicy istniejącej drogi publicznej gminnej (położonej poza obszarem objętym planem i oznaczonej na rysunku planu symbolem KD-D) wynosi 10 m, a od granicy drogi publicznej gminnej oznaczonej na rysunku zmiany planu symbolem KDL wynosi 3,0 m;”,

d) w § 5 ust. 2 pkt 6 otrzymuje brzmienie:

„6) dostępność komunikacyjna terenu przez skrzyżowanie drogi publicznej oznaczonej na rysunku zmiany planu symbolem KDL z drogą krajową Nr 28 oznaczoną na rysunku planu symbolem KD-GP;”,

e) w § 5 po ust. 2 dodaje się ust. 3 w brzmieniu:

„3. Wyznacza się teren komunikacji – drogi publicznej lokalnej oznaczony na rysunku planu symbolem KDL o powierzchni około 0,54 ha o szerokości w liniach rozgraniczających minimum 12.0 m. i szerokości jezdni 6,0 m.”;

1) w liniach rozgraniczających drogi KDL:

a) dopuszcza się:

- realizację ronda, zjazdów i zatok przystankowych,
- budowę ścieżki rowerowej,
- lokalizację sieci i urządzeń infrastruktury technicznej i telekomunikacyjnej, pod warunkiem, że nie ograniczy to możliwości zagospodarowania tego terenu zgodnie z ustaleniami planu.

b) zakazuje się lokalizowania obiektów budowlanych nie związanych z potrzebami zarządzania drogą lub potrzebami ruchu drogowego.

f) § 6 otrzymuje brzmienie: "Ustala się jednorazową opłatę od wzrostu wartości nieruchomości – w przypadku jej zbycia, terenu UH i KDL w wysokości 3%."

§ 3. Wykonanie uchwały powierza się Wójtowi Gminy Miejsce Piastowe.

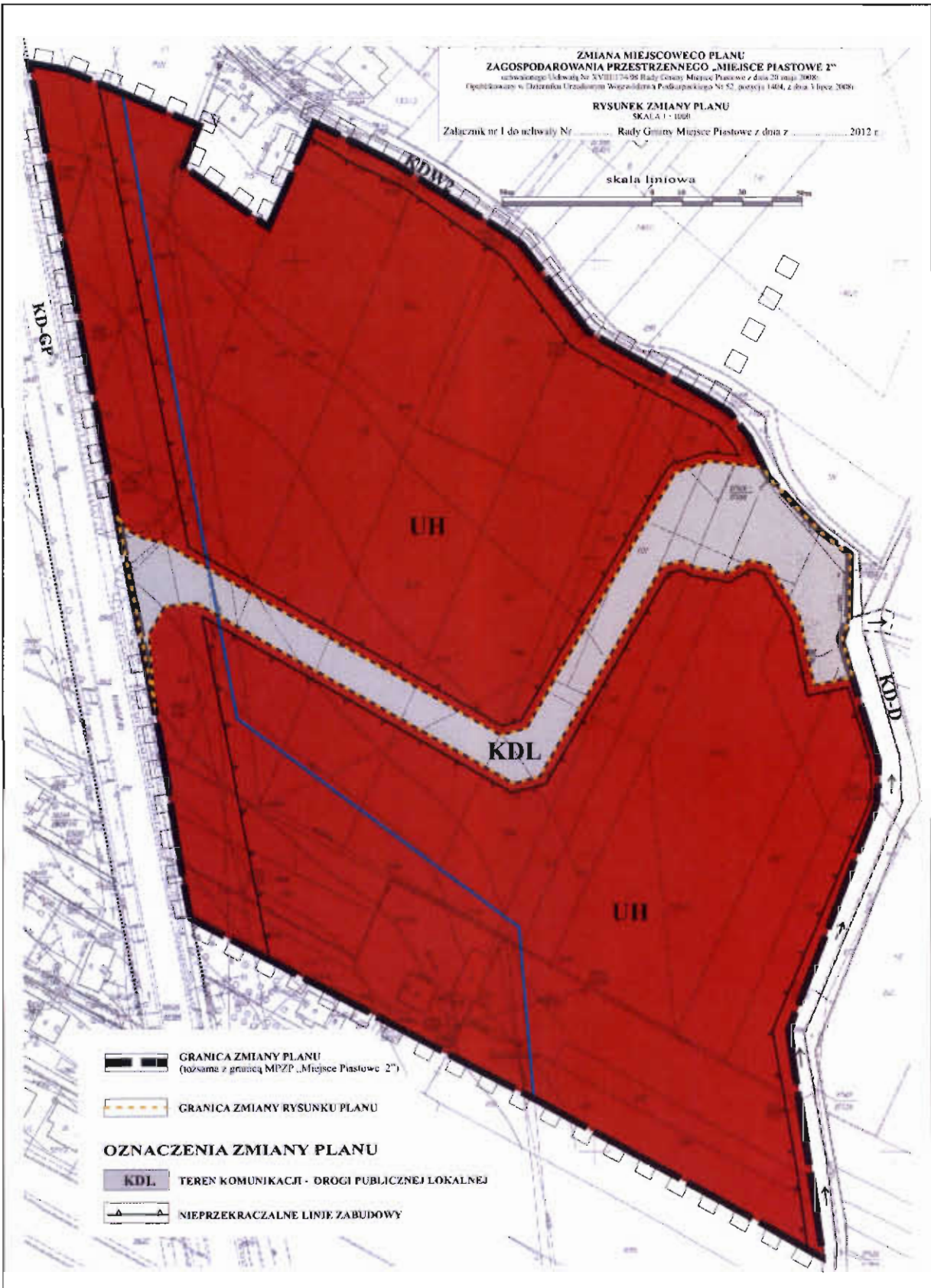
§ 4. Uchwała wchodzi w życie po upływie 14 dni od dnia ogłoszenia w Dzienniku Urzędowym Województwa Podkarpackiego.

ZMIANA MIEJSCOWEGO PLANU
ZAGOSPODAROWANIA PRZESTRZENNEGO „MIEJSCE PIASTOWE 2”
ustalonego Uchwałą Nr XXIII/174/98 Rady Gminy Miejsce Piastowe z dnia 20 maja 2008r.
Opublikowany w Dzienniku Urzędowym Województwa Podkarpackiego Nr 52, pozycja 1404, z dnia 3 lipca 2008r.


RYSunEK ZMIANY PLANU
SKALA 1 : 1000

Załącznik nr 1 do uchwały Nr Rady Gminy Miejsce Piastowe z dnia z 2012 r.


skala liniowa




 GRANICA ZMIANY PLANU
(tożsama z granicą MPZP „Miejsce Piastowe 2”)

 GRANICA ZMIANY RYSUNKU PLANU

OZNACZENIA ZMIANY PLANU

 **KDL** - TEREN KOMUNIKACJI - DROGI PUBLICZNEJ LOKALNEJ

 NIEPRZEKRACZALNE LINIE ZABUDOWY

UZASADNIENIE

do projektu Uchwały w sprawie uchwalenia

Zmiany Miejscowego Planu Zagospodarowania Przestrzennego

„MIEJSCE PIASTOWE 2”

Miejscowy plan zagospodarowania przestrzennego jest aktem prawa miejscowego, do stanowienia którego uprawnia Rada Gminy Miejsce Piastowe ustawa z dnia 8 marca 1990 r. o samorządzie gminnym (Dz.U. z 2001 r. Nr 142, poz. 1591 z późn. zm.) oraz ustawa z dnia 27 marca 2003 r. o planowaniu i zagospodarowaniu przestrzennym (Dz.U. Nr 80, poz. 717 z późn. zm.).

Przedmiotowa uchwała jest konsekwencją podjętej w dniu 10 listopada 2010 r. Uchwały Nr XLI/426/10 Rady Gminy Miejsce Piastowe w sprawie przystąpienia do sporządzenia zmiany Miejscowego Planu Zagospodarowania Przestrzennego „MIEJSCE PIASTOWE 2” w granicach określonych na załączniku graficznym do niniejszej uchwały. Stosownie do przepisu art. 14 ust. 5 ustawy o planowaniu i zagospodarowaniu przestrzennym, podjęcie uchwały o przystąpieniu do sporządzenia zmiany przedmiotowego planu, poprzedzone zostało wykonaniem analiz dotyczących zasadności przystąpienia do sporządzenia zmiany planu i stopnia zgodności przewidywanych rozwiązań z ustaleniami Studium Uwarunkowań i Kierunków zagospodarowania Przestrzennego Gminy Miejsce Piastowe uchwalonego Uchwałą Nr XXIV/167/2000 Rady Gminy Miejsce Piastowe z dnia 15 grudnia 2000 r. wraz z późniejszymi zmianami. Ponieważ, nie stwierdzono zgodności pomiędzy tymi dwoma dokumentami, przystąpiono równocześnie do opracowania zmiany SUiKZP Gminy Miejsce Piastowe.

Przedmiotem zmiany planu jest wydzielenie części terenu zabudowy usługowej i handlu oznaczonego symbolem UH i przeznaczenie go na teren komunikacji – drogi publicznej lokalnej, który w zmianie planu oznaczono symbolem KDL. Zmiana MPZP „MIEJSCE PIASTOWE 2” podyktowana została wymogami formalno – prawnymi, które umożliwiają skomunikowanie (skrzyżowanie) terenu zabudowy usługowej i handlu z drogą krajową Nr 28.

Projekt zmiany MPZP „MIEJSCE PIASTOWE 2” – wraz z prognozą oddziaływania na środowisko oraz prognozą skutków finansowych, został opracowany zgodnie z obowiązującymi w tym zakresie przepisami, w tym przepisami ustawy o planowaniu i zagospodarowaniu przestrzennym, ustawy z dnia 3 października 2008 r. o udostępnianiu informacji o środowisku i jego ochronie, udziale społeczeństwa w ochronie środowiska oraz ocenach oddziaływania na środowisko (Dz. U. Nr 199, poz. 1227 z późn. zm.) oraz rozporządzenia Ministra Infrastruktury z dnia 26 sierpnia 2003 r. w sprawie wymaganego zakresu projektu miejscowego planu zagospodarowania przestrzennego (Dz.U. Nr 164, poz. 1587). Procedura sporządzania przedmiotowego projektu zmiany planu, wynikająca powyższych przepisów prawa, została w pełni uwzględniona, a terminy zachowane.

Projekt zmiany planu wraz prognozą oddziaływania na środowisko uzyskał pozytywne uzgodnienia i opinie właściwych organów i instytucji. Był dwukrotnie wyłożony do publicznego wglądu, w ramach których przeprowadzono publiczną dyskusję nad przyjętymi w nim rozwiązaniami. W obydwu terminach określonych do składania uwag nie wpłynęła żadna uwaga. Drugie wyłożenie projektu zmiany planu do publicznego wglądu było wynikiem Rozstrzygnięcia Nadzorczego Wojewody Podkarpackiego z dnia 23 grudnia 2012r.

znak: P.II.4131.2.172.2011, stwierdzającego nieważność uchwały Rady Gminy Miejsce Piastowe Nr XIV/96/11 z dnia 18 listopada 2011 r. w sprawie uchwalenia zmiany Miejscowego Planu Zagospodarowania Przestrzennego „MIEJSCE PIASTOWE 2”.

Ustalenia zmiany planu z ekonomicznego punktu widzenia są pozytywne. Uchwalenie zmiany planu miejscowego nie pociągnie za sobą żadnych kosztów, jakie musiałaby ponieść gmina w wyniku realizacji ustaleń zmiany planu. Realizacja inwestycji z zakresu infrastruktury komunikacyjnej, jaką jest droga publiczna lokalna, dokonuje się w ramach budowanego kompleksu handlowego i jest w ramach tej budowy finansowana.

Zgodnie z art. 20 ust. 1 ustawy o planowaniu i zagospodarowaniu przestrzennym do uchwały uchwalającej plan załącza się wymagane załączniki, tj.

1. załącznik rozstrzygający o sposobie rozpatrzenia uwag złożonych do projektu planu w okresie wyłożenia do publicznego wglądu.

W okresie wyłożenia projektu zmiany planu do publicznego wglądu nie wpłynęła żadna uwaga, brak więc przedmiotowego załącznika.

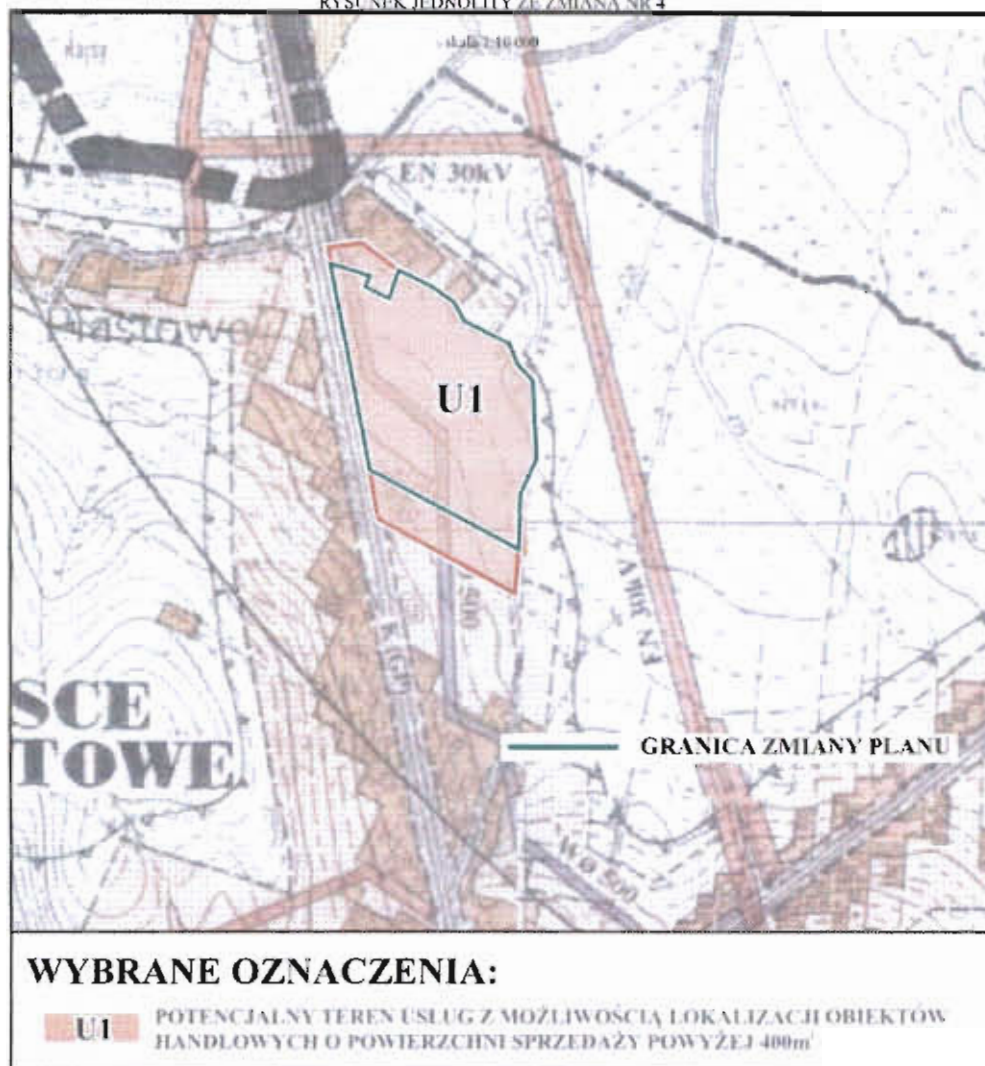
2. załącznik rozstrzygający o sposobie realizacji zapisanych w planie inwestycji z zakresu infrastruktury technicznej, które należą do zadań własnych gminy oraz zasadach ich finansowania.

Projekt zmiany planu nie wprowadza zmian do ustaleń w zakresie zasad obsługi w infrastrukturę techniczną, tak więc brak przedmiotowego załącznika.

Projekt zmiany MPZP „MIEJSCE PIASTOWE 2” spełnia wymogi obowiązujących przepisów w tym nie narusza ustaleń Studium Uwarunkowań i Kierunków Zagospodarowania Przestrzennego Gminy Miejsce Piastowe” z późniejszymi zmianami. Teren objęty przedmiotową zmianą planu oznaczony symbolem UH, w Studium (zmianie nr 4 Studium) określony został jako STREFA OSADNICTWA; E - KONCENTRACJI USŁUG KOMERCYJNYCH - potencjalny teren usług z możliwością lokalizacji obiektów handlowych o powierzchni sprzedaży powyżej 400 m² oznaczony symbolem U1. W terenie tym dopuszcza się lokalizację dróg publicznych. Tym samym projekt zmiany MPZP „MIEJSCE PIASTOWE 2” polegający na wydzieleniu części terenu zabudowy usługowej i handlu (symbol UH) i przeznaczeniu go na teren komunikacji – drogi publicznej lokalnej (symbol KDL) nie narusza ustaleń Studium Uwarunkowań i Kierunków Zagospodarowania Przestrzennego Gminy Miejsce Piastowe” z późniejszymi zmianami.

WYRYS
ZC
"STUDIUM UWARUNKOWAŃ I KIERUNKÓW
ZAGOSPODAROWANIA PRZESTRZENNEGO GMINY MIEJSCE PIASTOWE"
KIERUNKI ZAGOSPODAROWANIA PRZESTRZENNEGO
POLITYKA PRZESTRZENNA

RYСУNEK JEDNOLITY ZE ZMIANA NR 4



Po uwzględnieniu uwag z rozstrzygnięcia nadzorczego, procedura planistyczna sporządzania zmiany planu została przeprowadzona zgodnie z obowiązującymi przepisami, a projekt zmiany planu spełnia wymogi merytoryczne i formalne do jego uchwalenia.

Biorąc powyższe pod uwagę przedstawiam, Radzie Gminy Miejsce Piastowe, do uchwalenia projekt Zmiany Miejscowego Planu Zagospodarowania Przestrzennego „MIEJSCE PIASTOWE 2”.

WÓJT

mgr Marek Klara
Wójt Gminy Miejsce Piastowe