

w sprawie uchwalenia Miejscowego Planu Zagospodarowania Przestrzennego terenu budowy elektrowni wiatrowych oraz otaczających je terenów rolnych w miejscowości „TARGOWISKA-2” w gminie Miejsce Piastowe, woj. Podkarpackie.

Działając na podstawie art. 18 ust. 2, pkt 5 ustawy z dnia 8 marca 1990r. o samorządzie gminnym /Dz. U. z 2001r. Nr 142, poz. 1591 z późn. zmianami/ i art. 20 ust. 1 ustawy z dnia 27 marca 2003r. o planowaniu i zagospodarowaniu przestrzennym /Dz. U. z 2003 r. Nr 80, poz. 717 z późn. zmianami/

Rada Gminy Miejsce Piastowe
uchwala, co następuje:

PRZEPISY OGÓLNE

§1

1. Po stwierdzeniu zgodności z ustaleniami „Studium uwarunkowań i kierunków zagospodarowania przestrzennego gminy Miejsce Piastowe” uchwalonego uchwałą Nr XXIV/167/2000 Rady Gminy Miejsce Piastowe z dnia 15 grudnia 2000r. z późniejszymi zmianami Uchwała się Miejscowy Plan Zagospodarowania Przestrzennego terenu budowy elektrowni wiatrowych oraz otaczających je terenów rolnych w miejscowości „TARGOWISKA-2” w gminie Miejsce Piastowe.
2. Integralną częścią planu jest rysunek planu w skali 1:5000 obejmujący tereny rolne stanowiący załącznik Nr 1 do niniejszej uchwały, który obowiązuje w zakresie:
 - 1) granic obszaru objętego planem miejscowym,
 - 2) linii rozgraniczających tereny o różnym przeznaczeniu lub różnych zasadach zagospodarowania ściśle określonych oraz ich oznaczenia literowe i cyfrowe odpowiadające ich funkcji ustanowionej przepisami uchwały,
3. Integralną częścią planu są rysunki planu w skali 1:1000 obejmujące tereny elektrowni wiatrowych oznaczone symbolami: EW-1, EW-2, EW-3 i EW-4 stanowiące odpowiednio załączniki: Nr 2, 3, 4 które obowiązują w zakresie obszarów wydzielonych liniami rozgraniczenia i oznaczonymi odpowiednio symbolami: EW-1, EW-2, EW-3 i EW-4 oraz KDW1
4. Rozstrzygnięcie o sposobie realizacji inwestycji z zakresu infrastruktury technicznej, które należą do zadań własnych gminy oraz zasadach ich finansowania zgodnie z przepisami o finansach publicznych, zawiera Załącznik Nr 5 do niniejszej uchwały.
5. Plan obejmuje obszar 151,0 ha gruntów rolnych w południowej części miejscowości Targowiska w gminie Miejsce Piastowe w pobliżu granic z gminą Rymanów i gminą Iwonicz Zdrój.

§2

1. W granicach planu ustala się następujące tereny o różnym przeznaczeniu, wyznaczone na rysunkach planu liniami rozgraniczającymi i oznaczone symbolami:
 - 1) EW-1 – teren elektrowni wiatrowej Nr 1
 - 2) EW-2 – teren elektrowni wiatrowej Nr 2
 - 3) EW-3 – teren elektrowni wiatrowej Nr 3
 - 4) EW-4 – teren elektrowni wiatrowej Nr 4
 - 5) R – tereny rolnicze bez prawa zabudowy na stały pobyt ludzi
 - 6) LS – tereny leśne
 - 7) KDW1 – drogie wewnętrzna dojazdową Nr 1

I. USTALENIA OBOWIĄZUJĄCE NA CAŁYM OBSZARZE OBJĘTYM PLANEM

§3

W zagospodarowaniu terenów objętych planem należy uwzględnić:

- 1) zapewnić zachowanie ciągłości istniejącego systemu melioracji wodnych /system drenażski/,

II. USTALENIA SZCZEGÓŁOWE

§4

1. Ustalenia dla elektrowni wiatrowych: EW-1, EW-2, EW-3, EW-4

Przeznaczeniem podstawowym terenu oznaczonego w/w symbolami jest przeznaczenie pod elektrownie wiatrowe z równoczesnym zachowaniem około 80% terenu biologicznie czynnego, który należy zagospodarować jako teren rolny.

- 1) Ustala się maksymalną powierzchnię lokalizacji urządzenia budowlanego wraz z fundamentem na 0,16 ha i placu dojazdowo-manewrowego na 0,15 ha,
- 2) Usytuowanie podstawy wieży elektrowni nie może wykraczać poza granice poszczególnego terenu „EW”;
- 3) Ustala się, że maksymalna wysokość budowli tj. wieży o konstrukcji rurowej z turbiną i wirnikiem z wzniesionym śmigłem wirnika nie może przekroczyć 150 m od poziomu terenu,
- 4) Obiekty o całkowitej wysokości równej lub wyższej niż 100m nad poziom terenu, jako przeszkody lotnicze należy wyposażyć w znaki przeszkodowe, zgodne z przepisami odrębnymi,
- 5) Wszystkie elektrownie wiatrowe /EW-1, EW-2, EW-3, EW-4/ powiązane komunikacyjnie drogą KDW-1 muszą mieć zapewniony dostęp do drogi publicznej, przez istniejące lub projektowane drogi wewnętrzne, położone na terenie gminy Rymanów zgodnie z obowiązującym tam planem miejscowym.
- 6) Dla wszystkich elektrowni, na terenie objętym planem, należy stosować jednolitą kolorystykę zgodną z przepisami odrębnymi,
- 7) Na najwyższym miejscu gondoli należy zainstalować światła przeszkodowe, zgodnie z przepisami odrębnymi,
- 8) Niedopuszczalne jest wykorzystanie konstrukcji wieży jako nośnika reklamy z wyjątkiem oznaczeń graficznych (logo) producenta urządzeń,
- 9) Na terenach oznaczonych symbolem „EW” obowiązuje zakaz budowy obiektów o funkcji ze stałym przebywaniem ludzi,
- 10) Na terenach „EW” obowiązuje zakaz instalowania wież kratowych.
- 11) Przy realizacji inwestycji uwzględnić należy zlokalizowane na terenie przeznaczonym pod elektrownie i oznaczone symbolem „EW-2” i „EW-3” oraz przeznaczonym pod drogę oznaczoną symbolem „KDW1” obszar stanowisk archeologicznych nr 27, 28, 31 i 23 objęty ochroną konserwatorską. W obrębie występowania stanowisk archeologicznych należy uwzględnić zakazy i nakazy wynikające z przepisów odrębnych o ochronie zabytków i opiece nad zabytkami. Budowę elektrowni i drogi należy poprzedzić badaniami archeologicznymi.

III. USTALENIA WYNIKAJĄCE Z OCHRONY ŚRODOWISKA PRZYRODNICZEGO

§5

1. Ustala się, że funkcja przeznaczenia podstawowego planu, sposób jej realizacji, jak i zagospodarowanie terenu realizujące tę funkcję nie spowoduje przekroczenia normatywnych parametrów jakości środowiska w zakresie hałasu poza obszar planu, jak również nie spowoduje przekroczenia normatywnych parametrów jakości środowiska w zakresie promieniowania niejonizującego, emisji zanieczyszczeń oraz wibracji.
2. Gromadzenie i usuwanie odpadów pochodzących z prowadzonej działalności produkcyjnej np. oleju przekładniowego, należy likwidować zgodnie z obowiązującymi w tym zakresie przepisami i na zasadach przyjętych w gminie.

IV. USTALENIA DLA TERENÓW ROLNYCH I LEŚNYCH

§6

1. Ustala się przeznaczenie podstawowe – tereny rolnicze na obszarze oznaczonym na planie symbolem „R”.
2. Ustala się przeznaczenie podstawowe – tereny leśne na obszarze oznaczonym na planie symbolem „LS”.
3. Na terenach oznaczonych na planie symbolem „R” i „LS” obowiązuje zakaz budowy obiektów dla funkcji ze stałym przebywaniem ludzi.
4. Na terenach oznaczonych na planie symbolem „R” utrzymuje się i dopuszcza nowe przebiegi sieci i urządzenia infrastruktury technicznej.
5. Na terenie „R” utrzymuje się i dopuszcza się lokalizację dróg i dojazdów nieutwardzonych do pól oraz do urządzeń infrastruktury technicznej.
6. W terenach „R” utrzymuje się istniejącą sieć cieków wodnych i rowów melioracyjnych.
7. Dla terenu „LS” obowiązują przepisy szczególne o lasach i ochronie gruntów leśnych.
8. Zagospodarowanie terenów „LS” - zgodnie z zasadami określonymi w planach urządzenia lasów, z uwzględnieniem ich funkcji ochronnych.
Na terenach oznaczonych w rysunku planu jako obszar stanowisk archeologicznych nr 23, 27, 28, 31, 33 obowiązują ustalenia szczegółowe ustawy o ochronie zabytków i opiece nad zabytkami.

V. USTALENIA ZASAD OBSŁUGI W ZAKRESIE INFRASTRUKTURY TECHNICZNEJ NA OBSZARZE PLANU

§7

1. Na terenach oznaczonych symbolem: EW-1, EW-2, EW-3, EW-4 dopuszcza się lokalizację sieci linii elektroenergetycznych średniego napięcia i urządzeń infrastruktury technicznej związanych z elektrowniami wiatrowymi i stacjami transformatorowymi.
2. Dla projektowanych sieci elektroenergetycznych i telekomunikacyjnych ustala się zastosowanie podziemnych linii kablowych.
3. Sieci i linie elektroenergetyczne średniego napięcia należy prowadzić w pasach istniejących dróg wewnętrznych nie oznaczonych na planie i projektowanej KDW1 oraz w terenach rolnych „R”.
4. W obszarze objętym planem ustala się możliwość lokalizowania nie wyznaczonych na rysunku planu podziemnych urządzeń i sieci infrastruktury technicznej pod warunkiem zachowania wymogów określonych w przepisach odrębnych.

VI. ZASADY W ZAKRESIE OBSŁUGI KOMUNIKACYJNEJ

§8

1. Ustalenia dla dróg wewnętrznych:
 - 1) Powiązanie komunikacyjne terenów elektrowni wiatrowych projektowaną drogą wewnętrzną oznaczoną symbolem KDW1 z zewnętrznym układem dróg publicznych w oparciu o istniejący i projektowany układ dróg wewnętrznych znajdujących się poza granicami planu, w gminie Rymanów.
 - 2) Projektowana droga wewnętrzna oznaczona symbolem „KDW1” musi posiadać szerokość minimalną 6,0m w liniach rozgraniczenia.
 - 3) Wymagany jest 45,0 m promień skrętu na skrzyżowaniach dróg.
 - 4) Drogi wewnętrzne należy zakończyć placem manewrowym o wymiarach min. 30,0 x 30,0 m na terenie elektrowni wiatrowych oznaczonych na planie symbolem „EW”.
 - 5) Dopuszcza się utwardzenie nawierzchni jezdni projektowanej drogi wewnętrznej „KDW1” na czas budowy i w czasie późniejszych remontów elektrowni.

VII. PRZEPISY KOŃCOWE

§9

Do czasu podjęcia inwestycji projektowanych planem, tereny pozostają w dotychczasowym użytkowaniu.

§10

Ustala się 30 % stawkę służącą naliczaniu opłaty związanej ze wzrostem wartości nieruchomości w wyniku uchwalenia niniejszego planu.

§11

Wykonanie Uchwały powierza się Wójtowi Gminy Miejsce Piastowe.

§12

Uchwała wchodzi w życie po upływie 30 dni od daty jej ogłoszenia w Dzienniku Urzędowym Województwa Podkarpackiego.

PRZEWODNICZĄCY
RADY GMINY

Wiktor Skwara

Załącznik Nr 5
do Uchwały Nr XXVI/230/2008
Rady Gminy Miejsce Piastowe
z dnia 22 grudnia 2008 r.

ROZSTRZYGNIECIE O SPOSOBIE REALIZACJI

inwestycji z zakresu infrastruktury technicznej, które należałyby do zadań własnych gminy oraz zasadach ich finansowania, zgodnie z przepisami o finansach publicznych.

Rada Gminy w Miejscu Piastowym po zapoznaniu się z ustaleniami planu miejscowego zagospodarowania przestrzennego terenu budowy elektrowni wiatrowych i otaczających je terenów rolnych pt. „TARGOWISKA-2” i dokumentami zebranymi w toku opracowania planu stwierdziła, że plan miejscowy nie powoduje konieczności inwestycji z zakresu infrastruktury technicznej, które należałyby do zadań własnych gminy.

Wszystkie wydatki związane z realizacją inwestycji, z zakresu infrastruktury technicznej, jako inwestycje towarzyszące budowie elektrowni wiatrowych finansowane będą przez inwestora elektrowni wiatrowych.

PRZEWODNICZĄCY
RADY GMINY

Wiktor Skwarka

UZASADNIENIE

do Uchwały Nr XXVI/230/08 Rady Gminy Miejsce Piastowe z dnia 22 grudnia 2008 r. w sprawie uchwalenia Miejscowego Planu Zagospodarowania Przestrzennego terenu budowy elektrowni wiatrowych oraz otaczających je terenów rolnych obejmujących obszar miejscowości „TARGOWISKA-2” w gminie Miejsce Piastowe.

Uchwała uchwalająca Miejscowy Plan Zagospodarowania Przestrzennego terenu budowy elektrowni wiatrowych oraz otaczających je terenów rolnych obejmujących obszar miejscowości Targowiska, nazwany „TARGOWISKA-2” jest konsekwencją wcześniej uchwalonych zmian /Nr1/ w „Studium Uwarunkowań i Kierunków Zagospodarowania Przestrzennego gminy Miejsce Piastowe” które pozwalają uregulować pod względem prawnym możliwość wykorzystania niekonwencjonalnych źródeł energii, w tym wypadku energii wiatru, w celu podjęcia produkcji energii elektrycznej w sposób nie szkodzący środowisku.

Zmiany Nr 1 „Studium Uwarunkowań i Kierunków Zagospodarowania Przestrzennego Gminy Miejsce Piastowe” zostały uchwalone Uchwałą Nr XI/96/07 Rady Gminy Miejsce Piastowe z dnia 12 października 2007r.

Projektowane podjęcie produkcji energii elektrycznej w elektrowniach wiatrowych jest uzasadnione występującymi w niektórych rejonach gminy silnymi wiatrami fenowymi oraz wiatrami ściśle lokalnymi, które uwzględnione zostały w strategii rozwoju gminy.

Na terenach objętych granicą miejscowego planu „TARGOWISKA-2” od 31 grudnia 2003r. nie ma aktualnego planu miejscowego. Konieczność kształtowania polityki przestrzennej gminy w formie prawa miejscowego uzupełni tę lukę prawną.

WÓJT
mgr Marek Klara

**MIEJSCOWY PLAN
ZAGOSPODAROWANIA PRZESTRZENNEGO
TERENU BUDOWY ELEKTROWNI WIATROWYCH
ORAZ OTACZAJĄCYCH JE TERENÓW ROLNYCH
"TARGOWISKA - 2"
W GMINIE MIEJSCE PIASTOWE**

**RYСУNEK PLANU ZAŁĄCZNIK NR 2
SKALA 1:1000
INTEGRALNĄ CZĘŚĆ Z RYSUNKIEM STANOWIA
USTALENIA PLANU ZAWARTE W UCHWALE**

MAPA UZUPELNIJĄCA
MAPA KRAJOWA 1:50 000
DOKŁAD: 1:25 000
PORTAL: 1:10 000
KONTUR: 1:5 000
MAPY: 1:2 000
1:1 000
1:500
1:250
1:125
1:62,5
1:31,25
1:15,625
1:7,8125
1:3,90625
1:1,953125
1:0,9765625
1:0,48828125
1:0,244140625
1:0,1220703125
1:0,06103515625
1:0,030517578125
1:0,0152587890625
1:0,00762939453125
1:0,003814697265625
1:0,0019073486328125
1:0,00095367431640625
1:0,000476837158203125
1:0,0002384185791015625
1:0,00011920928955078125
1:0,000059604644775390625
1:0,0000298023223876953125
1:0,00001490116119384765625
1:0,0000074505805969192890625
1:0,0000037252902984596453125
1:0,00000186264514922982265625
1:0,000000931322574614911328125
1:0,00000046566128730745640625
1:0,000000232830643653728203125
1:0,0000001164153218268641015625
1:0,00000005820766091343205078125
1:0,000000029103830456716025390625
1:0,0000000145519152283580126953125
1:0,00000000727595761417900634765625
1:0,000000003637978807089503187828125
1:0,0000000018189894035447515939140625
1:0,00000000090949470177237579695703125
1:0,000000000454747350886187898478515625
1:0,0000000002273736754430939492392578125
1:0,0000000001136868377217154746196140625
1:0,0000000000568434188608577373095578125
1:0,00000000002842170943042886867839140625
1:0,000000000014210854715214434339195703125
1:0,0000000000071054273576072171716958515625
1:0,000000000003552713678803608585847828125
1:0,00000000000177635683940180429239140625
1:0,000000000000888178419700902146195703125
1:0,0000000000004440892098504510730958515625
1:0,000000000000222044604925225536547828125
1:0,0000000000001110223024626277682739140625
1:0,00000000000005551115123131388413695703125
1:0,0000000000000277555756156669420958515625
1:0,000000000000013877787807833471047828125
1:0,0000000000000069388939039167355239140625
1:0,00000000000000346944695195836776195703125
1:0,000000000000001734723475979183880958515625
1:0,00000000000000086736173798959194429239140625
1:0,000000000000000433680868994795972146195703125
1:0,000000000000000216840434497397986195703125
1:0,00000000000000010842021724869899309787828125
1:0,000000000000000054210108624349496547828125
1:0,0000000000000000271050543121747482739140625
1:0,00000000000000001355252715608737413695703125
1:0,00000000000000000677626357804368706847828125
1:0,00000000000000000338813178902184353439140625
1:0,000000000000000001694065894510921767195703125
1:0,000000000000000000847032947255460883597828125
1:0,0000000000000000004235164736277304417958515625
1:0,000000000000000000211758236813865220897828125
1:0,00000000000000000010587911840693261047828125
1:0,000000000000000000052939559203465305239140625
1:0,0000000000000000000264697796017326526195703125
1:0,0000000000000000000132348898008663263097828125
1:0,000000000000000000006617444900433163147828125
1:0,0000000000000000000033087224502166581739140625
1:0,00000000000000000000165436122510829287195703125
1:0,0000000000000000000008271806125541413695703125
1:0,0000000000000000000004135903062770706847828125
1:0,000000000000000000000206795153138535239140625
1:0,00000000000000000000010339757656927126195703125
1:0,0000000000000000000000516987882846356397828125
1:0,0000000000000000000000258493941423178195703125
1:0,000000000000000000000012924697071155897828125
1:0,000000000000000000000006462348535577947828125
1:0,00000000000000000000000323117426778897828125
1:0,0000000000000000000000016155871338947828125
1:0,000000000000000000000000807793566947828125
1:0,0000000000000000000000004038967834739140625
1:0,000000000000000000000000201948391739140625
1:0,0000000000000000000000001009741958695703125
1:0,0000000000000000000000000504870979347828125
1:0,00000000000000000000000002524354896739140625
1:0,000000000000000000000000012621774483695703125
1:0,000000000000000000000000006310887241847828125
1:0,0000000000000000000000000031554436209239140625
1:0,00000000000000000000000000157772181046195703125
1:0,00000000000000000000000000078886090523097828125
1:0,00000000000000000000000000039443045261547828125
1:0,00000000000000000000000000019721522630739140625
1:0,0000000000000000000000000000986076131539140625
1:0,00000000000000000000000000004930380657695703125
1:0,00000000000000000000000000002465190328847828125
1:0,000000000000000000000000000012325951644239140625
1:0,0000000000000000000000000000061629758221195703125
1:0,000000000000000000000000000003081487911097828125
1:0,000000000000000000000000000001540743955547828125
1:0,0000000000000000000000000000007703719777739140625
1:0,00000000000000000000000000000038518598888695703125
1:0,00000000000000000000000000000019259299444347828125
1:0,000000000000000000000000000000096296497221695703125
1:0,00000000000000000000000000000004814824861097828125
1:0,00000000000000000000000000000002407412430547828125
1:0,00000000000000000000000000000001203706215239140625
1:0,00000000000000000000000000000000601853107695703125
1:0,00000000000000000000000000000000300926553847828125
1:0,000000000000000000000000000000001504632769239140625
1:0,0000000000000000000000000000000007523163846195703125
1:0,0000000000000000000000000000000003761581923097828125
1:0,0000000000000000000000000000000001880790961547828125
1:0,00000000000000000000000000000000009403954807739140625
1:0,000000000000000000000000000000000047019774038695703125
1:0,000000000000000000000000000000000023509887019347828125
1:0,0000000000000000000000000000000000117549435096739140625
1:0,00000000000000000000000000000000000587747175483695703125
1:0,00000000000000000000000000000000000293873587741847828125
1:0,000000000000000000000000000000000001469367938709239140625
1:0,0000000000000000000000000000000000007346839693546195703125
1:0,00000000000000000000000000000000000036734198467739140625
1:0,000000000000000000000000000000000000183670992338695703125
1:0,000000000000000000000000000000000000091835496169347828125
1:0,0000000000000000000000000000000000000459177480846739140625
1:0,000000000000000000000000000000000000022958874042339140625
1:0,0000000000000000000000000000000000000114794370211695703125
1:0,0000000000000000000000000000000000000057397185105847828125
1:0,000000000000000000000000000000000000002869859255289239140625
1:0,0000000000000000000000000000000000000014349296276446195703125
1:0,00000000000000000000000000000000000000071746481382239140625
1:0,000000000000000000000000000000000000000358732406911195703125
1:0,000000000000000000000000000000000000000179366203455597828125
1:0,00000000000000000000000000000000000000008968310172789239140625
1:0,00000000000000000000000000000000000000004484155086396195703125
1:0,00000000000000000000000000000000000000002242077543198097828125
1:0,0000000000000000000000000000000000000000112103877159947828125
1:0,00000000000000000000000000000000000000000560519385799739140625
1:0,000000000000000000000000000000000000000002802596928998695703125
1:0,000000000000000000000000000000000000000001401298464499347828125
1:0,0000000000000000000000000000000000000000007006492322496739140625
1:0,00000000000000000000000000000000000000000035032461612483695703125
1:0,00000000000000000000000000000000000000000017516230806241847828125
1:0,000000000000000000000000000000000000000000087581154031239140625
1:0,0000000000000000000000000000000000000000000437905770156195703125
1:0,0000000000000000000000000000000000000000000218952885078097828125
1:0,0000000000000000000000000000000000000000000109476442539047828125
1:0,00000000000000000000000000000000000000000000547382212695239140625
1:0,000000000000000000000000000000000000000000002736911063476195703125
1:0,000000000000000000000000000000000000000000001368455531738097828125
1:0,00000000000000000000000000000000000000000000068422776586947828125
1:0,000000000000000000000000000000000000000000000342113882934739140625
1:0,000000000000000000000000000000000000000000000171056941467195703125
1:0,000000000000000000000000000000000000000000000085528470733597828125
1:0,00000000000000000000000000000000000000000000004276423536679239140625
1:0,000000000000000000000000000000000000000000000021382117683396195703125
1:0,000000000000000000000000000000000000000000000010691058841678097828125
1:0,00000000000000000000000000000000000000000000000534552942083947828125
1:0,0000000000000000000000000000000000000000000000026727647104198097828125
1:0,00000000000000000000000000000000000000000000001336382355209947828125
1:0,0000000000000000000000000000000000000000000000066819117760496739140625
1:0,00000000000000000000000000000000000000000000000334095588802483695703125
1:0,00000000000000000000000000000000000000000000000167047794401241847828125
1:0,000000000000000000000000000000000000000000000000835238972006239140625
1:0,0000000000000000000000000000000000000000000000004176194860031195703125
1:0,000000000000000000000000000000000000000000000000208809743001597828125
1:0,000000000000000000000000000000000000000000000000104404871500789239140625
1:0,0000000000000000000000000000000000000000000000000522024357500396195703125
1:0,0000000000000000000000000000000000000000000000000261012178750198097828125
1:0,000000000000000000000000000000000000000000000000013050608937509947828125
1:0,00000000000000000000000000000000000000000000000000652530446875496739140625
1:0,000000000000000000000000000000000000000000000000003262652234377483695703125
1:0,000000000000000000000000000000000000000000000000001631326117188947828125
1:0,000000000000000000000000000000000000000000000000000815663058594739140625
1:0,000000000000000000000000000000000000000000000000000407831529297195703125
1:0,000000000000000000000000000000000000000000000000000203915764648597828125
1:0,00000000000000000000000000000000000000000000000000010195788232429239140625
1:0,000000000000000000000000000000000000000000000000000050978941162146195703125
1:0,000000000000000000000000000000000000000000000000000025489470581078097828125
1:0,00000000000000000000000000000000000000000000000000001274473529053947828125
1:0,00000000000000000000000000000000000000000000000000006372367645269739140625
1:0,0000000000000000000000000000000000000000000000000000318618382263396195703125
1:0,0000000000000000000000000000000000000000000000000000159309191131698097828125
1:0,00000000000000000000000000000000000000000000000000000796545955658496739140625
1:0,00000000000000000000000000000000000000000000000000000398272977829239140625
1:0,00000000000000000000000000000000000000000000000000001991364889146195703125
1:0,00000000000000000000000000000000000000000000000000000995682444573097828125
1:0,00000000000000000000000000000000000000000000000000000497841222286496739140625
1:0,000000000000000000000000000000000000000000000000000002489206111432483695703125
1:0,000000000000000000000000000000000000000000000000000001244603055716198097828125
1:0,000000000000000000000000000000000000000000000000000006223015278580947828125
1:0,00000000000000000000000000000000000000000000000000000311150763929239140625
1:0,000000000000000000000000000000000000000000000000000001555753819646195703125
1:0,00000000000000000000000000000000000000000000000000000077787690982239140625
1:0,000000000000000000000000000000000000000000000000000000388938454911195703125
1:0,000000000000000000000000000000000000000000000000000000194469227455597828125
1:0,00000000000000000000000000000000000000000000000000000009723461372779239140625
1:0,000000000000000000000000000000000000000000000000000000048617306863896195703125
1:0,000000000000000000000000000000000000000000000000000000024308653431947828125
1:0,000000000000000000000000000000000000000000000000000000121543267159739140625
1:0,0000000000000000000000000000000000000000000000000000000607716335798695703125
1:0,0000000000000000000000000000000000000000000000000000000303858167899347828125
1:0,0000000000000000000000000000000000000000000000000000001519290839496739140625
1:0,00000000000000000000000000000000000000000000000000000007596454197483695703125
1:0,00000000000000000000000000000000000000000000000000000003798227098741847828125
1:0,00000000000000000000000000000000000000000000000000000018991135493709239140625
1:0,0000000000000000000000000000000000000000000000000000000949556

**MIEJSCOWY PLAN
ZAGOSPODAROWANIA PRZESTRZENNEGO
TERENU BUDOWY ELEKTROWNI WIATROWYCH
ORAZ OTACZAJĄCYCH JE TERENÓW ROLNYCH
"TARGOWISKA - 2"**
w gminie Miejsce Piastowe

RYСУNEK PLANU ZAŁĄCZNIK NR 3
SKALA 1:1000
INTEGRALNA CZĘŚĆ Z RYSUNKIEM STANOWIA
USTALENIA PLANU ZAWARTE W UCHWALE







skala 1 cm = 10 m

PLAN ZOSTAŁ UCHWALONY
UCHWAŁA NR XXVII/130/08
RADY GMINY MIEJSCE PIASTOWE
dnia 22 grudnia 2008r.

PRZEWODNICZĄCY
RADY GMINY
Wiktor Szara

LEGENDA:


OBOWIĄZUJĄCE USTALENIA RYSUNKU:

-  LINIE ROZGRANICZAJĄCE TERENY O RÓŻNYM PRZEZNACZENIU LUB RÓŻNYCH ZASADACH ZAGOSPODAROWANIA ŚCIŚLE OKREŚLONE
-  TERENY ROLNICZE BEZ PRAWA ZABUDOWY NA STAŁY PÓBYT LUDZI
-  TEREN ELEKTROWNI WIATROWEJ NR 2
-  TEREN ELEKTROWNI WIATROWEJ NR 3
-  TEREN ELEKTROWNI WIATROWEJ NR 4
-  DROGA WEWNĘTRZNA NR 1

USTALENIA ORIENTACYJNE:

-  PROJEKTOWANE KABLE LUB WIĄZKA KABLI ELEKTROENERGETYCZNYCH ŚREDNIEGO NAPIĘCIA

INFORMACYJNA TREŚĆ RYSUNKU PLANU:

-  STANOWISKO ARCHEOLOGICZNE, NUMER - TEREN OCHRONY KONSERWATORSKIEJ

PROJEKT AKCEPTOWAŁ:



PROJEKT WYKONAŁ:

[Signature]
MIECZYSLAW KRUKIEREK
nr 20 id. uprawnień 235/04
do projektowania w planowaniu
przestrzennym

