

**UCHWAŁA NR LXXII/426/2022
RADY GMINY MIEJSCE PIASTOWE**

z dnia 14 grudnia 2022 r.

w sprawie zgody na zamianę części nieruchomości gruntowych niezabudowanych

Na podstawie art. 18 ust. 2 pkt 9 lit. a, ustawy z dnia 8 marca 1990 r. o samorządzie gminnym (Dz. U. z 2022 r. poz. 559 z późn. zm.), art. 13 ust. 1, art. 15 ust. 1 ustawy z dnia 21 sierpnia 1997 r. o gospodarce nieruchomościami (Dz. U. z 2021 r. poz. 1899 z późn. zm.) oraz § 2 ust. 2 pkt 4, § 4 ust. 3 pkt 2, § 5 pkt 3 i § 6 ust. 2 uchwały Nr XXXIII/268/13 Rady Gminy Miejsce Piastowe z dnia 19 czerwca 2013 r. w sprawie zasad nabywania, zbywania i obciążania nieruchomości stanowiących własność Gminy Miejsce Piastowe oraz ich wydzierżawiania lub wynajmowania na czas oznaczony dłuższy niż trzy lata lub na czas nieoznaczony (Dz. Urz. Woj. Podkarpackiego z 2013 r. poz. 2635), uchwała się, co następuje:


§ 1. 1. Wyraża się zgodę na zamianę części nieruchomości gruntowej położonej w miejscowości Targowiska, stanowiącej własność Gminy Miejsce Piastowe, dla której w Sądzie Rejonowym w Krośnie prowadzona jest księga wieczysta nr KS1K/00089786/3, oznaczonej na wstępnym projekcie podziału nieruchomości jako działka nr 33/1, na część nieruchomości gruntowej, położonej w miejscowości Targowiska, stanowiącej własność Skarbu Państwa w zarządzie Państwowego Gospodarstwa Leśnego Lasów Państwowych, dla której w Sądzie Rejonowym w Krośnie prowadzona jest księga wieczysta nr KS1K/00080036/8, oznaczonej na wstępnym projekcie podziału nieruchomości jako działka nr 32/2.

2. Części nieruchomości o których mowa w § 1, będące przedmiotem zamiany, określają wstępne projekty podziału działek nr: 32 i 33, stanowiące załączniki nr 1 i nr 2 do niniejszej uchwały.

§ 2. Zamiana części nieruchomości, o których mowa w § 1, ma na celu uregulowanie istniejącego stanu zagospodarowana nieruchomości.

§ 3. Wykonanie uchwały powierza się Wójtowi Gminy Miejsce Piastowe.

§ 4. Uchwała wchodzi w życie z dniem podjęcia.

**PRZEWODNICZĄCY
RADY GMINY**

mgr Wiesław Habrat

Załącznik Nr 1
do uchwały Nr LXXII/426/2022
Rady Gminy Miejsce Piastowe
z dnia 14 grudnia 2022 r.

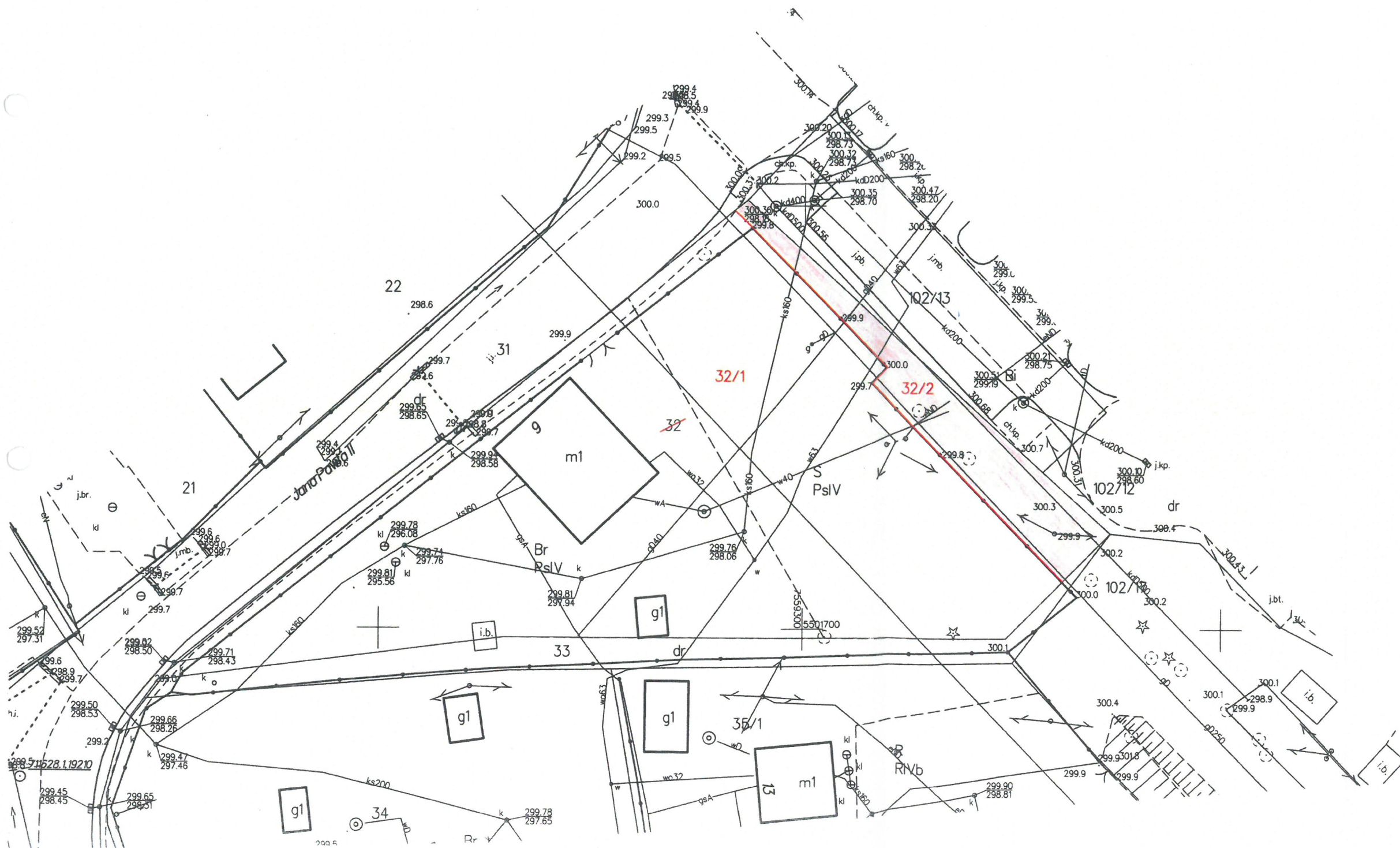
Województwo: *podkarpackie*
Powiat: *krośniński*
Jednostka ewidencyjna: *Miejsce Piastowe*
Obręb: *Targowiska*

WSTĘPNY PROJEKT
PODZIAŁU DZIAŁKI NR 32
skala 1:500

Działka 32 dzieli się na działki: 32/1 o pow. 0.2746 ha
32/2 o pow. 0.0291 ha

BIURO GEODEZJI, WYCENY I POŚREDNICTWA
Paulina Kustron-Mleczak
ul. S. Żeromskiego 69a
38-400 Krosno
tel. 609 069 623
L.k.s.rob.: 20455/116/2022
wykonano: listopad 2022

mgr inż. Paulina Kustron-Mleczak
GEODETA UPRAWNIONY
Świadectwo Nr 20455
wyd. przez Głównego Geodetę Kraju



PRZEWODNICZĄCY
RADY GMINY
mgr Wiesław Habrat

Załącznik Nr 2
do uchwały Nr LXXII/426/2022
Rady Gminy Miejsce Piastowe
z dnia 14 grudnia 2022 r.

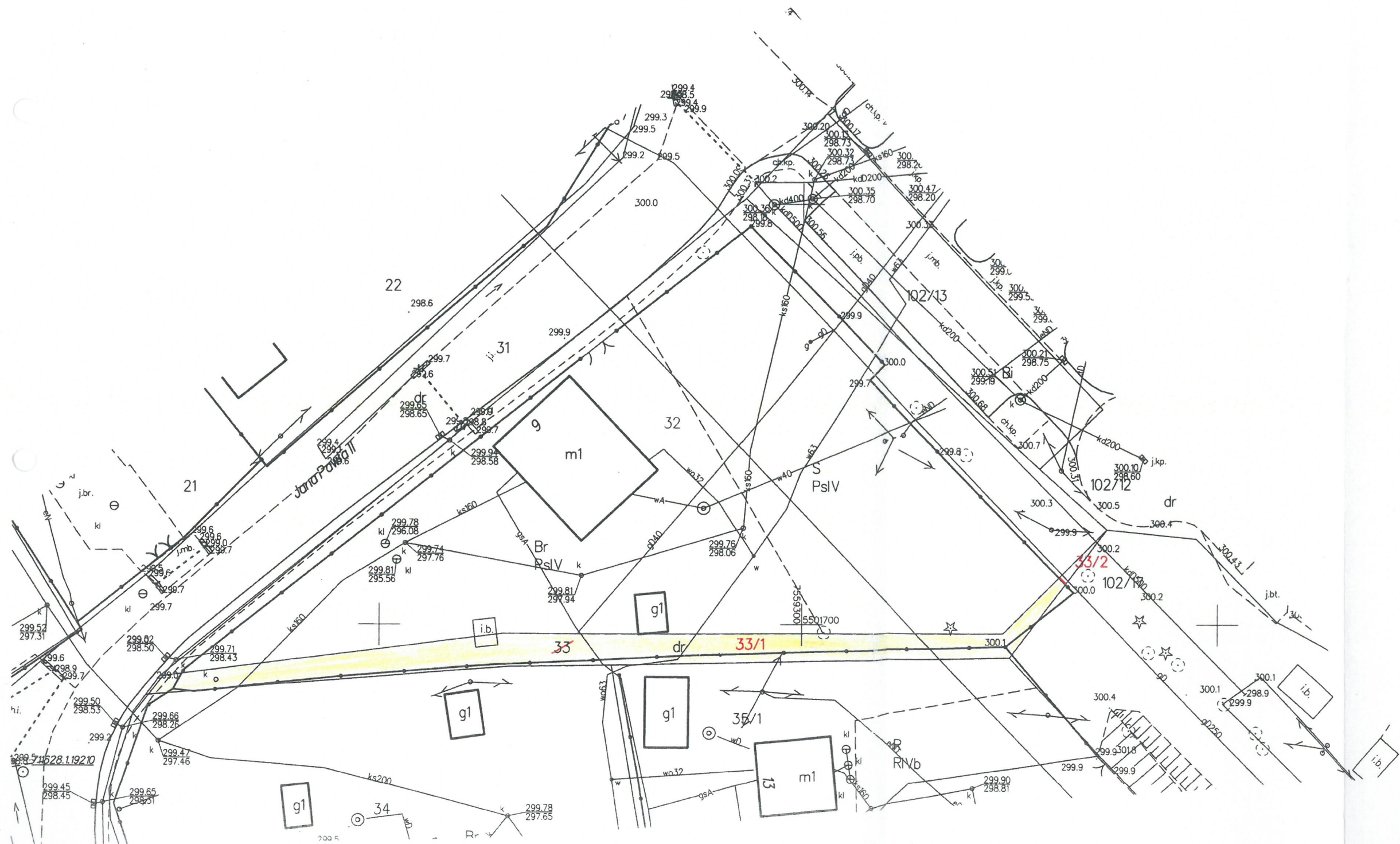
Województwo: **podkarpackie**
Powiat: **krośnieński**
Jednostka ewidencyjna: **Miejsce Piastowe**
Obręb: **Targowiska**

WSTĘPNY PROJEKT
PODZIAŁU DZIAŁKI NR 33
skala 1:500

Działka 33 dzieli się na działki: 33/1 o pow. 0.02 ha
33/2 o pow. 0.0003 ha

BIURO GEODEZJI, WYCENY I POŚREDNICTWA
Paulina Kustron-Mleczak
ul. S. Żeromskiego 69a
38-400 Krosno
tel. 609 069 623
L.k.s.rob.: 20455/116/2022
wykonano: listopad 2022

mgr inż. Paulina Kustron-Mleczak
GEODETA UPRAWNIONY
Świadczenie Nr 20455
wyd. przez Głównego Geodetę Kraju



PRZEWODNICZĄCY
RADY GMINY
[Signature]
mgr Wiesław Habrat