

**ZARZĄDZENIE Nr 502/2021
WÓJTA GMINY MIEJSCE PIASTOWE**

z dnia 1 lipca 2021 r.

w sprawie przyjęcia Gminnej Ewidencji Zabytków Gminy Miejsce Piastowe

Na podstawie art. 7 ust. 1 pkt 9 i art. 30 ust. 1 ustawy z dnia 8 marca 1990 r. o samorządzie gminnym (Dz. U. z 2020 r. poz. 713 z późn. zm.) oraz art. 22 ust. 4 i 5 ustawy z dnia 23 lipca 2003 roku o ochronie zabytków i opiece nad zabytkami (Dz.U. z 2021 r. poz. 710 t.j. z późn. zm.), zarządza się, co następuje:

§ 1


1. Przyjmuje się Gminną Ewidencję Zabytków Gminy Miejsce Piastowe, zwaną dalej „Ewidencją”, w formie zbioru kart adresowych zabytków nieruchomości z terenu Gminy Miejsce Piastowe.
2. Ewidencja prowadzona jest w formie zbioru kart adresowych stanowiących załącznik Nr 1 do niniejszego Zarządzenia.
3. Zestawienie obiektów ujętych w Ewidencji stanowi załącznik Nr 2 do niniejszego Zarządzenia.

§ 2

1. Ewidencja ma charakter zbioru otwartego i będzie podlegać aktualizacji .
2. Aktualizacja Ewidencji, polegająca na wyłączeniu lub włączeniu do niej obiektów i obszarów, następować będzie zarządzeniem Wójta Gminy Miejsce Piastowe po uprzednim uzyskaniu akceptacji Podkarpackiego Wojewódzkiego Konserwatora Zabytków dla wprowadzonych w ewidencji zmian.

§ 3

Zarządzenie wchodzi w życie z dniem podpisania.

WÓJT

mgr Dorota Chilik

Załącznik Nr 1 do Zarządzenia Nr 502/2021
Wójta Gminy Miejsce Piastowe
z dnia 1 lipca 2021 r.

**Zbiór Kart Adresowych Zabytków
Gminy Miejsce Piastowe**

GEZ	KARTA ADRESOWA ZABYTKU		3. Miejscowość G Ł O W I E N K A
1. Nazwa CMENTARZ CHOLERYCZNY	2. Czas powstania ok. poł. XIX wieku	4. Adres ul. Nadrzeczna 38-430 GŁOWIENKA	
7. Fotografia z opisem wskazującym orientację w stosunku do sąsiednich terenów lub stron świata albo mapa z zaznaczonym stanowiskiem archeologicznym 			5. Przynależność administracyjna Województwo PODKARPACKIE Powiat KROŚNIĘSKI Gmina MIEJSCE PIASTOWE
widok od strony północno-wschodniej			6. Formy ochrony

8. Historia, opis i wartości

Cmentarz choleryczny w Głowience powstał w latach około połowy XIX wieku, kiedy to zakaźna choroba cholera dziesiątkowała ludność;

w samej Głowience z powodu cholery zmarła połowa mieszkańców.

Cmentarz choleryczny usytuowany jest przy drodze prowadzącej z Głowienki do Wrocanki, po jej północnej stronie, około 1 kilometra na wschód od tamtejszego cmentarza rzymskokatolickiego. Kiedyś zajmował sporej wielkości gminne pole na Jaworzu. Otoczony był płotem z tarniny, a w centrum jego stał sporej wielkości drewniany krzyż. W jednym rogu rósł jesion, a w drugim lipa. Obecnie teren cmentarza wyznacza kępa drzew, pośród której znajduje się kamienny pomnik z metalowym krzyżem. Pomnik posiada formę prostopadłościennego *cippus*, nakrytego skrzyżowaną parą dachów dwuspadowych. W dolnej partii wsparty jest na profilowanym, kilkustopniowym cokole. Od frontu przymocowana jest tablica inskrypcyjna z napisem: „MOGIŁA ZBIORCZA / MIESZKAŃCÓW / GŁOWIENKI / ZMARŁYCH NA / CHOLERĘ W XIX W. / PROSZĄ O MODLITWĘ”. Na postumencie ustawiony jest metalowy krucyfiks.

Cmentarz choleryczny w Głowience to miejsce kultu religijnego, posiadające wartości historyczne i naukowe. Zachowany XIX-wieczny pomnik podnosi wartości artystyczne miejsca.

9. Stan zachowania i postulaty dotyczące konserwacji

Stan zachowania bardzo dobry; teren wymaga prowadzenia regularnych prac, tj. koszenie czy przycinanie roślinności.

Pomnik jest w stanie dobrym i należy ten stan utrzymywać. W przypadku planowanego podjęcia pracy przy obiekcie należy wystąpić do Wojewódzkiego Konserwatora Zabytków o zalecenia i wytyczne.

10. Wykonanie karty (autor, data, podpis)

mgr Alicja Kędra
lipiec – sierpień 2020 rok

Kędra Alicja

11. Zatwierdzenie karty (podpis wojewódzkiego konserwatora zabytków)*

Z upoważnienia
Podkarpackiego
Wojewódzkiego Konserwatora Zabytków

Lukasz Dzik
KIEROWNIK DELEGATURY W KROŚNIE

*dotyczy zabytków niewpisanych do rejestru zabytków i niewłączonych do wojewódzkiej ewidencji zabytków

GEZ	KARTA ADRESOWA ZABYTKU		3. Miejscowość G Ł O W I E N K A
1. Nazwa KAPLICZKA	2. Czas powstania 1873 r.		
<p>7. Fotografia z opisem wskazującym orientację w stosunku do sąsiednich terenów lub stron świata albo mapa z zaznaczonym stanowiskiem archeologicznym</p>  <p style="text-align: center;">widok od strony północnej</p>		4. Adres ul. Franciszkańska 4 38-430 GŁOWIENKA	
		5. Przynależność administracyjna Województwo PODKARPACKIE Powiat KROŚNIEŃSKI Gmina MIEJSCE PIASTOWE	
		6. Formy ochrony	

Kapliczka kolumnowa usytuowana jest przy ulicy Franciszkańskiej 4 w Głowience, frontem skierowana do ulicy. Powstała w 1873 roku.

Kapliczka jest otynkowana. Ma formę czworościennego słupa zwieńczonego krzyżem. Podstawę kapliczki stanowi baza, na której posadowiony jest cokół, z zamieszczonym w płytce, półkolistej wnęce napisem: *FÓNDATOROWIE FRANCISZEK I AGNISZKA KUBIETOWIE R.P. 1873*. Poszczególne części kapliczki oddzielone są od siebie profilowanym gzymsem. W elewacji frontowej środkowej kondygnacji znajduje się otwarta, półkolista wnęka, wewnątrz której umieszczona została figurka świętego Franciszka z Asyżu; zaś w wyższej kondygnacji w otwartej, półkolistej wnęce znajduje się figurka Matki Bożej z Dzieciątkiem. Całość zamyka metalowy krzyż, posadowiony na zwieńczeniu kapliczki.

Kapliczka prezentuje wartościowy przykład tzw. małej architektury. Powstała w 1873 roku, jako znak kultu religijnego; wpisuje się przy tym w prowincjonalne rzyzy sztuki ludowej.


Stan zachowania kapliczki wydaje się być dobry. Zadbana jest jej materia, jak i otoczenie. W przypadku planowanego podjęcia pracy przy obiekcie należy wystąpić do Wojewódzkiego Konserwatora Zabytków o zalecenia i wytyczne.

mgr Alicja Kędra
lipiec – sierpień 2020 rok

Kędra Alicja

Z upoważnienia
Podkarpackiego
Wojewódzkiego Konserwatora Zabytków

Alicja Dziak
KIEROWNIK WYŁĄCZYSTURY W KROŚNIE

GEZ	KARTA ADRESOWA ZABYTKU		3. Miejscowość GŁOWIENKA
1. Nazwa KAPLICZKA	2. Czas powstania XIX w.	4. Adres ul. Franciszkańska 52 38-430 GŁOWIENKA	
7. Fotografia z opisem wskazującym orientację w stosunku do sąsiednich terenów lub stron świata albo mapa z zaznaczonym stanowiskiem archeologicznym 			
widok od strony północnej		6. Formy ochrony	

8. Historia, opis i wartości

Kapliczka kolumnowa usytuowana jest przy ulicy Franciszkańskiej 52 w Głowience. Powstała w XIX wieku.

Kapliczka jest otynkowana. Ma formę czworościennego słupa zwieńczonego krzyżem. Podstawę kapliczki stanowi dwustopniowa baza, szersza w stosunku do całości kapliczki. Na bazie posadowiony jest cokół, z płytkami półkolistymi wnękami na każdej stronie elewacji. Poszczególne części kapliczki oddzielone są od siebie profilowanym gzymsem. W elewacji frontowej środkowej oraz najwyższej kondygnacji znajdują się zamknięte, przeszklone wnęki, wewnątrz których umieszczone zostały figurki Matki Bożej Niepokalanie Poczętej. Całość zamyka metalowy krzyż, posadowiony na zwieńczeniu kapliczki, ujętym w formie arkady.

Kapliczka prezentuje wartościowy przykład tzw. małej architektury. Powstała w XIX wieku, jako znak kultu religijnego; wpisuje się przy tym w prowincjonalne rzyzy sztuki ludowej.

9. Stan zachowania i postulaty dotyczące konserwacji

Stan zachowania kapliczki wydaje się być dobry. Zadbana jest jej materia, jak i otoczenie. W przypadku planowanego podjęcia pracy przy obiekcie należy wystąpić do Wojewódzkiego Konserwatora Zabytków o zalecenia i wytyczne.

10. Wykonanie karty (autor, data, podpis)

mgr Alicja Kędra
lipiec – sierpień 2020 rok

Kędra Alicja

11. Zatwierdzenie karty (podpis wojewódzkiego konserwatora zabytków)*

Z upoważnienia
Podkarpackiego
Wojewódzkiego Konserwatora Zabytków

Łukasz Dziuk
KIEROWNIK DELEGATURY W KROŚNIE

*dotyczy zabytków niewpisanych do rejestru zabytków i niewłączonych do wojewódzkiej ewidencji zabytków

GEZ	KARTA ADRESOWA ZABYTKU		3. Miejscowość <h2 style="text-align: center;">GŁOWIENKA</h2>
1. Nazwa <h3 style="text-align: center;">KAPLICZKA</h3>	2. Czas powstania <h3 style="text-align: center;">1891 r.</h3>	4. Adres <h3 style="text-align: center;">ul. Franciszkańska 58 38-430 GŁOWIENKA</h3>	
7. Fotografia z opisem wskazującym orientację w stosunku do sąsiednich terenów lub stron świata albo mapa z zaznaczonym stanowiskiem archeologicznym <div style="text-align: center;">  </div> <p style="text-align: center;">widok od strony północnej</p>			5. Przynależność administracyjna Województwo PODKARPACKIE Powiat KROŚNIEŃSKI Gmina MIEJSCE PIASTOWE
			6. Formy ochrony

8. Historia, opis i wartości

Kapliczka kolumnowa usytuowana jest przy ulicy Franciszkańskiej 58 w Głowience. Powstała w 1891 roku.

Kapliczka jest otynkowana. Ma formę czworościennego słupa zwieńczonego krzyżem. Podstawę kapliczki stanowi dwustopniowa baza, szersza w stosunku do całości kapliczki. Na bazie posadowiony jest cokół, z napisem we frontowej części elewacji: *FUNDATOROWIE FRANCISZEK I AGNIESZKA LENIEK R.P 1891.* Poszczególne części kapliczki oddzielone są od siebie profilowanym gzymsem. W elewacji frontowej środkowej oraz najwyższej kondygnacji znajdują się zamknięte, przeszklone wnęki, wewnątrz których umieszczone zostały figurki Matki Bożej Niepokalanie Poczętej. Środkowa kondygnacja posiada dodatkowo wokół wnęki zdobienie w formie wici roślinnej. Całość zamyka metalowy krzyż, posadowiony na zwieńczeniu kapliczki, ujętym w formie strzelistej arkady.

Kapliczka prezentuje wartościowy przykład tzw. małej architektury. Powstała w 1891 roku, jako znak kultu religijnego; wpisuje się przy tym w prowincjonalne rzyzy sztuki ludowej.

9. Stan zachowania i postulaty dotyczące konserwacji

Stan zachowania kapliczki wydaje się być dobry. Zadbana jest jej materia, jak i otoczenie. W przypadku planowanego podjęcia pracy przy obiekcie należy wystąpić do Wojewódzkiego Konserwatora Zabytków o zalecenia i wytyczne.

10. Wykonanie karty (autor, data, podpis)

mgr Alicja Kędra
lipiec – sierpień 2020 rok

Kędra Alicja

11. Zatwierdzenie karty (podpis wojewódzkiego konserwatora zabytków)*

Z upoważnienia
Podkarpackiego
Wojewódzkiego Konserwatora Zabytków
Łukasz Dzik
KIEROWNIK DELEGACJI W KROŚNIE

*dotyczy zabytków niewpisanych do rejestru zabytków i niewłączonych do wojewódzkiej ewidencji zabytków

GEZ	KARTA ADRESOWA ZABYTKU		3. Miejscowość
1. Nazwa FIGURA PRZYDROŻNA ŚWIĘTA RODZINA			2. Czas powstania XIX w.
7. Fotografia z opisem wskazującym orientację w stosunku do sąsiednich terenów lub stron świata albo mapa z zaznaczonym stanowiskiem archeologicznym			4. Adres
			<p data-bbox="1771 448 2078 512" style="text-align: center;">ul. Franciszkańska 66 38-430 GŁOWIENKA</p>
widok od strony północnej			5. Przynależność administracyjna
			6. Formy ochrony
			<p data-bbox="1637 692 2078 719">Województwo PODKARPACKIE</p> <p data-bbox="1637 756 2040 783">Powiat KROŚNIEŃSKI</p> <p data-bbox="1637 820 2136 847">Gmina MIEJSCE PIASTOWE</p>

Figura przydrożna *Święta Rodzina* usytuowana jest przy ul. Franciszkańskiej 66 w Głowience. Powstała w XIX wieku.

Figura została wykonana z kamienia. Przedstawia Maryję z Józefem oraz małym Jezusem. Figura posadowiona na czworościennej, wielokondygnacyjnej podstawie z piaskowca. Cokół umieszczony na trójstopniowej bazie. Kolejna część kondygnacji oddzielona gzymsem, w jej części frontowej posadowiona tablica informująca o uczczeniu Najświętszej Rodziny. Powyżej nad gzymsem umieszczone są trzy stojące figury. W centralnym polu znajduje się figura Jezusa, odzianego w długą, drapowaną tunikę, ujętą w pasie. Na jego ramiona oraz plecy opadają falowane włosy; prawa ręka ułożona na sercu, lewa wyciągnięta w stronę świętego Józefa. Po prawej stronie Jezusa widnieje figura Matki Bożej, odzianej w długą, drapowaną suknię, a także płaszcz owinięty wokół ramion. Głowę Maryi przykrywa welon. Święty Józef przedstawiony został jako dojrzały mężczyzna o twarzy okolonej zarostem. Odziany jest w długą drapowaną tunikę, ujętą w pasie; ramiona okryte płaszczem.

Figura przydrożna *Święta Rodzina* prezentuje wartościowy przykład tzw. małej architektury. Powstała w XIX wieku, jako znak kultu religijnego; wpisuje się przy tym w prowincjonalne rzyzy sztuki ludowej.

Stan zachowania figury wydaje się być dobry. Zadbana jest jej materia, jak i otoczenie. W przypadku planowanego podjęcia pracy przy obiekcie należy wystąpić do Wojewódzkiego Konserwatora Zabytków o zalecenia i wytyczne.

mgr Alicja Kędra
lipiec – sierpień 2020 rok

Kędra Alicja

Z upoważnienia
Podkarpackiego
Wojewódzkiego Konserwatora Zabytków

Łukasz Dzik
KIEROWNIK DEPARTAMENTU W KROŚNIE

GEZ	KARTA ADRESOWA ZABYTKU		3. Miejscowość GŁOWIENKA
1. Nazwa KAPLICZKA	2. Czas powstania XIX w.	4. Adres ul. Franciszkańska 72 38-430 GŁOWIENKA	
7. Fotografia z opisem wskazującym orientację w stosunku do sąsiednich terenów lub stron świata albo mapa z zaznaczonym stanowiskiem archeologicznym 			5. Przynależność administracyjna Województwo PODKARPACKIE Powiat KROŚNIEŃSKI Gmina MIEJSCE PIASTOWE
widok od strony północnej			6. Formy ochrony

8. Historia, opis i wartości

Kapliczka kolumnowa usytuowana jest przy ulicy Franciszkańskiej 72 w Głowience. Powstała w XIX wieku.

Kapliczka jest otynkowana. Ma formę wielokondygnacyjnego, czworosłupowego słupa zwieńczonego krzyżem. Podstawę kapliczki stanowi dwustopniowa baza, szersza w stosunku do całości kapliczki. Na bazie posadowiony jest niski cokół z okrągłym elementem w centralnym polu. Poszczególne części kapliczki oddzielone są od siebie profilowanym gzymsem. W elewacji frontowej najniższej kondygnacji znajduje się płytki, półkolisty wnęk. Środkowa kondygnacja zawiera otwartą, półkolistą wnękę, wewnątrz której umieszczona została figurka świętego Franciszka z Asyżu, w najwyższej zaś kondygnacji, w takiej samej wnęk, znajduje się figurka Matki Bożej z Dzieciątkiem. Całość zamyka metalowy krzyż, posadowiony na zwieńczeniu kapliczki, ujętym w formie arkady.

Kapliczka prezentuje wartościowy przykład tzw. małej architektury. Powstała w XIX wieku, jako znak kultu religijnego; wpisuje się przy tym w prowincjonalne rzyty sztuki ludowej.

9. Stan zachowania i postulaty dotyczące konserwacji

Stan zachowania kapliczki wydaje się być dobry. Zadbana jest jej materia, jak i otoczenie. W przypadku planowanego podjęcia pracy przy obiekcie należy wystąpić do Wojewódzkiego Konserwatora Zabytków o zalecenia i wytyczne.

10. Wykonanie karty (autor, data, podpis)

mgr Alicja Kędra
lipiec – sierpień 2020 rok

Kędra Alicja

11. Zatwierdzenie karty (podpis wojewódzkiego konserwatora zabytków)*

Z upoważnienia
Podkarpackiego
Wojewódzkiego Konserwatora Zabytków

Łukasz Ozik
KIEROWNIK DELEGACJI W KROŚNIE

*dotyczy zabytków niewpisanych do rejestru zabytków i niewłączonych do wojewódzkiej ewidencji zabytków

GEZ	KARTA ADRESOWA ZABYTKU		3. Miejscowość GŁOWIENKA
1. Nazwa KAPLICZKA	2. Czas powstania XIX w.		
7. Fotografia z opisem wskazującym orientację w stosunku do sąsiednich terenów lub stron świata albo mapa z zaznaczonym stanowiskiem archeologicznym		4. Adres	
		ul. Franciszkańska 92 38-430 GŁOWIENKA	
		5. Przynależność administracyjna Województwo PODKARPACKIE Powiat KROŚNIĘSKI Gmina MIEJSCE PIASTOWE	
		6. Formy ochrony	

widok od strony północnej

Kapliczka kolumnowa usytuowana jest przy ulicy Franciszkańskiej 92 w Głowience, frontem skierowana do ulicy. Powstała w XIX wieku.

Kapliczka jest otynkowana. Ma formę wielokondygnacyjnego, czworościennego słupa, zwieńczonego metalowym krzyżem. Podstawę kapliczki stanowi dwustopniowa baza, szersza w stosunku do całości kapliczki. Na bazie posadowiony jest cokół. W elewacji frontowej najniższej kondygnacji znajduje się w płytkiej wnęcie napis: *NA WIECZNĄ PAMIĄTKĘ I NA CHWAŁĘ PANU BOGU WSZECHMOGĄCEMU W TRÓJCY ŚWIĘTEJ JEDYNEMU...* Środkowa kondygnacja zawiera zamkniętą, przeszkloną, półkolistą wnękę, wewnątrz której umieszczona została figurka Pana Jezusa, w zaś w najwyższej kondygnacji znajdują się mniejsza przeszklona wnęka, wewnątrz której ulokowano figurkę Matki Bożej. Całość zamyka wielospadowy daszek, kryty blachą, zwieńczony metalowym krzyżem.

Kapliczka prezentuje wartościowy przykład tzw. małej architektury. Powstała w XIX wieku, jako znak kultu religijnego; wpisuje się przy tym w prowincjonalne rzyzy sztuki ludowej.

Stan zachowania kapliczki wydaje się być dobry. Zadbana jest jej materia, jak i otoczenie. W przypadku planowanego podjęcia pracy przy obiekcie należy wystąpić do Wojewódzkiego Konserwatora Zabytków o zalecenia i wytyczne.

10. Wykonanie karty (autor, data, podpis)

mgr Alicja Kędra
lipiec – sierpień 2020 rok

Kędra Alicja

11. Zatwierdzenie karty (podpis wojewódzkiego konserwatora zabytków)*

Z upoważnienia
Podkarpackiego
Wojewódzkiego Konserwatora Zabytków

Łukasz Dzik
KIEROWNIK DELEGACJI W KROŚNIE

*dotyczy zabytków niewpisanych do rejestru zabytków i niewłączonych do wojewódzkiej ewidencji zabytków

GEZ	KARTA ADRESOWA ZABYTKU		GŁOWIENKA
1. Nazwa KAPLICZKA	2. Czas powstania 1912 r.	ul. Franciszkańska, naprzeciw numeru 103 38-430 GŁOWIENKA	
<p data-bbox="73 352 1552 376">7. Fotografia z opisem wskazującym orientację w stosunku do sąsiednich terenów lub stron świata albo mapa z zaznaczonym stanowiskiem archeologicznym</p> <div data-bbox="533 384 1182 1342" style="text-align: center;">  </div> <p data-bbox="663 1353 1021 1385" style="text-align: center;">widok od strony północnej</p>			<p data-bbox="1630 603 1944 627">5. Przynależność administracyjna</p> <p data-bbox="1630 683 2063 707">Województwo PODKARPACKIE</p> <p data-bbox="1630 746 2029 770">Powiat KROŚNIEŃSKI</p> <p data-bbox="1630 810 2123 834">Gmina MIEJSCE PIASTOWE</p>
			<p data-bbox="1630 890 1798 914">6. Formy ochrony</p>

Kapliczka kolumnowa usytuowana jest przy ulicy Franciszkańskiej, naprzeciw numeru 103, w Głowience. Powstała w 1912 roku.

Kapliczka jest otynkowana. Ma formę wielokondygnacyjnego, czworościennego słupa. Podstawę kapliczki stanowi dwustopniowa baza, szersza w stosunku do całości kapliczki. Na bazie posadowiony jest niski cokół z napisem: *R.P. 1912*. Poszczególne części kapliczki oddzielone są od siebie profilowanym gzymsem. W elewacji frontowej najniższej kondygnacji znajduje się napis: *FUNDATOROWIE JAN I ZOFIA GUZIK, NA CHWAŁĘ PANU BOGU*. Środkowa kondygnacja zawiera zamkniętą, przeszkloną, półkolistą wnękę, wewnątrz której umieszczona została figurka Świętej Rodziny. Najwyższą kondygnację stanowi przeszklona z każdej strony latarnia, w której znajduje się figurka Matki Bożej z Dzieciątkiem.

Kapliczka prezentuje wartościowy przykład tzw. małej architektury. Powstała w 1912 roku jako znak kultu religijnego; wpisuje się przy tym w prowincjonalne rzyzy sztuki ludowej.

Stan zachowania kapliczki wydaje się być dobry. Zadbana jest jej materia, jak i otoczenie. W przypadku planowanego podjęcia pracy przy obiekcie należy wystąpić do Wojewódzkiego Konserwatora Zabytków o zalecenia i wytyczne.

10. Wykonanie karty (autor, data, podpis)

mgr Alicja Kędra
lipiec – sierpień 2020 rok

Kędra Alicja

11. Zatwierdzenie karty (podpis wojewódzkiego konserwatora zabytków)*

Z upoważnienia
Podkarpackiego
Wojewódzkiego Konserwatora Zabytków

Łukasz Dzik
KIEROWNIK DELEGACJI W KROŚNIE

*dotyczy zabytków niewpisanych do rejestru zabytków i niewłączonych do wojewódzkiej ewidencji zabytków

GEZ	KARTA ADRESOWA ZABYTKU		GŁOWIENKA
1. Nazwa KAPLICZKA	2. Czas powstania XIX w.	4. Adres ul. św. Jana 86 38-430 GŁOWIENKA	
7. Fotografia z opisem wskazującym orientację w stosunku do sąsiednich terenów lub stron świata albo mapa z zaznaczonym stanowiskiem archeologicznym 			
widok od strony wschodniej			6. Formy ochrony

8. Historia, opis i wartości

Kapliczka kolumnowa usytuowana jest przy ulicy św. Jana 36 w Głowience, frontem skierowana do ulicy. Powstała w XIX wieku.

Kapliczka jest otynkowana. Ma formę wielokondygnacyjnego, czworościennego słupa zwieńczonego krzyżem. Podstawę kapliczki stanowi kilkustopniowa baza, na której znajduje się cokół. Baza jest dużo szersza w stosunku do pozostałych części kapliczki. Nad cokołem wznosi się kondygnacja z otwartą wnęką, oddzielona od dolnej części gzymsem. We wnęce obecnie znajduje się figurka Matki Bożej z Dzieciątkiem. Górne piętro zamyka metalowy krzyż umieszczony na podstawie, ustawionej na kolebkowym zwieńczeniu kapliczki.

Kapliczka prezentuje wartościowy przykład tzw. małej architektury. Powstała w XIX wieku, jako znak kultu religijnego; wpisuje się przy tym w prowincjonalne rzyty sztuki ludowej.

9. Stan zachowania i postulaty dotyczące konserwacji

Stan zachowania kapliczki wydaje się być dobry. Zadbana jest jej materia, jak i otoczenie. W przypadku planowanego podjęcia pracy przy obiekcie należy wystąpić do Wojewódzkiego Konserwatora Zabytków o zalecenia i wytyczne.

10. Wykonanie karty (autor, data, podpis)

mgr Alicja Kędra
lipiec – sierpień 2020 rok

Kędra Alicja

11. Zatwierdzenie karty (podpis wojewódzkiego konserwatora zabytków)*

Z upoważnienia
Podkarpackiego
Wojewódzkiego Konserwatora Zabytków

Lukasz Dziak
KIEROWNIK DELEGACJI W KROŚNIE

*dotyczy zabytków niewpisanych do rejestru zabytków i niewłączonych do wojewódzkiej ewidencji zabytków

GEZ	KARTA ADRESOWA ZABYTKU		3. Miejscowość <h2 style="text-align: center;">G Ł O W I E N K A</h2>
1. Nazwa <h3 style="text-align: center;">KAPLICZKA</h3>	2. Czas powstania <h3 style="text-align: center;">XIX w.</h3>	4. Adres <h3 style="text-align: center;">ul. Anzelma Kubita 81 38-430 GŁOWIENKA</h3>	
7. Fotografia z opisem wskazującym orientację w stosunku do sąsiednich terenów lub stron świata albo mapa z zaznaczonym stanowiskiem archeologicznym 			5. Przynależność administracyjna Województwo PODKARPACKIE Powiat KROŚNIEŃSKI Gmina MIEJSCE PIASTOWE
widok od strony wschodniej			6. Formy ochrony

8. Historia, opis i wartości

Kapliczka kolumnowa usytuowana jest przy ulicy Anzelma Kubita 81 w Głowience, frontem skierowana do ulicy. Powstała w XIX wieku.

Kapliczka jest otynkowana. Ma formę czworościennego słupa zwieńczonego krzyżem. Podstawę kapliczki stanowi baza, na której znajduje się cokół. Poszczególne części kapliczki oddzielone są od siebie profilowanym gzymsem. W elewacji frontowej wyższej kondygnacji znajduje się zamknięta, przeszklona, półkolista wnęka, wewnątrz której umieszczona została figurka św. Jana Nepomucena. Całość zamyka metalowy krzyż, posadowiony na szczycie kapliczki.

Kapliczka prezentuje wartościowy przykład tzw. małej architektury. Powstała w XIX wieku, jako znak kultu religijnego; wpisuje się przy tym w prowincjonalne rzyzy sztuki ludowej.

9. Stan zachowania i postulaty dotyczące konserwacji

Stan zachowania kapliczki wydaje się być dobry. Zadbana jest jej materia, jak i otoczenie. W przypadku planowanego podjęcia pracy przy obiekcie należy wystąpić do Wojewódzkiego Konserwatora Zabytków o zalecenia i wytyczne.

10. Wykonanie karty (autor, data, podpis)

mgr Alicja Kędra
lipiec – sierpień 2020 rok

Kędra Alicja

11. Zatwierdzenie karty (podpis wojewódzkiego konserwatora zabytków)*

Z upoważnienia
Podkarpackiego
Wojewódzkiego Konserwatora Zabytków

Łukasz Dziak
KIEROWNIK DELEGATURY W KROŚNIE

*dotyczy zabytków niewpisanych do rejestru zabytków i niewłączonych do wojewódzkiej ewidencji zabytków

GEZ

KARTA ADRESOWA ZABYTKU

3. Miejscowość

GŁOWIENKA

1. Nazwa

KAPLICZKA

2. Czas powstania

1926 r.

7. Fotografia z opisem wskazującym orientację w stosunku do sąsiednich terenów lub stron świata albo mapa z zaznaczonym stanowiskiem archeologicznym



widok od strony wschodniej

4. Adres

**ul. Anzelma Kubita 93
38-430 GŁOWIENKA**

5. Przynależność administracyjna

Województwo **PODKARPACKIE**

Powiat **KROŚNIĘSKI**

Gmina **MIEJSCE PIASTOWE**

6. Formy ochrony

8. Historia, opis i wartości

Kapliczka kolumnowa usytuowana jest przy ulicy Anzelma Kubita 93 w Głowience, frontem skierowana do ulicy. Powstała w 1926 roku.

Kapliczka jest otynkowana. Ma formę czworościennego słupa zwieńczonego krzyżem. Podstawę kapliczki stanowi dwustopniowa baza, szersza w stosunku do pozostałej kondygnacji. Na bazie posadowiony jest cokół, z zamieszczoną w płytkiej wnęce tabliczce z napisem: *NA CHWAŁĘ BOGU A.J. ZAJDŁOWIE 1926 R.* Poszczególne części kapliczki oddzielone są od siebie profilowanym gzymsem. W elewacji frontowej wyższej kondygnacji znajduje się zamknięta, przeszklona, półkolistą wnęką, wewnątrz której umieszczona została figurka Matki Bożej Niepokalanie Poczętej. Całość zamyka metalowy krzyż, posadowiony na szczycie kapliczki, na trójstopniowej podstawie.

Kapliczka prezentuje wartościowy przykład tzw. małej architektury. Powstała 1926 roku, jako znak kultu religijnego; wpisuje się przy tym w prowincjonalne rzyzy sztuki ludowej.

9. Stan zachowania i postulaty dotyczące konserwacji

Stan zachowania kapliczki wydaje się być dobry. Zadbana jest jej materia, jak i otoczenie. W przypadku planowanego podjęcia pracy przy obiekcie należy wystąpić do Wojewódzkiego Konserwatora Zabytków o zalecenia i wytyczne.

10. Wykonanie karty (autor, data, podpis)

mgr Alicja Kędra
lipiec – sierpień 2020 rok

Kędra Alicja

11. Zatwierdzenie karty (podpis wojewódzkiego konserwatora zabytków)*

Z upoważnienia
Podkarpackiego
Wojewódzkiego Konserwatora Zabytków

Łukasz Dzik
KIEROWNIK DELEGATURY W KROŚNIE

*dotyczy zabytków niewpisanych do rejestru zabytków i niewłączonych do wojewódzkiej ewidencji zabytków

GEZ	KARTA ADRESOWA ZABYTKU		3. Miejscowość <h2 style="text-align: center;">G Ł O W I E N K A</h2>
1. Nazwa KAPLICZKA	2. Czas powstania k. XIX w.	4. Adres <p style="text-align: center;">przy skrzyżowaniu ulicy Nadrzecznej z ulicą św. Jana 38-430 GŁOWIENKA</p>	
7. Fotografia z opisem wskazującym orientację w stosunku do sąsiednich terenów lub stron świata albo mapa z zaznaczonym stanowiskiem archeologicznym 			5. Przynależność administracyjna Województwo PODKARPACKIE Powiat KROŚNIĘSKI Gmina MIEJSCE PIASTOWE
<p style="text-align: center;">widok od strony północnej</p>			6. Formy ochrony

8. Historia, opis i wartości

Kapliczka usytuowana przy skrzyżowaniu ulicy Nadrzecznej z ulicą św. Jana w Głowience, frontem jest skierowana do ulicy, znajduje się na niewielkim wzniesieniu. Powstała w końcu XIX wieku.

Kapliczka jest murowana z kamienia rzeczno, prezentuje typ wnękowy. Założona jest na rzucie kwadratu, posiada formę prostopadłościanu nakrytego dachem dwuspadowym. Kapliczka ma dwie kondygnacje, oddzielone od siebie niewielkim gzymsem kordonowym. W górnej kondygnacji znajduje się półkolistie zamknięta wnęka z figurą niezidentyfikowanego świętego. Obie kondygnacje mają eksponowany kamienny wątek ścian. Kapliczka zwieńczona jest trójkątnym szczytem, wspartym na profilowanym gzymsem. W szczycie znajduje się mała wnęka, półkolistie zamknięta. Szczyt jest tynkowany; nakrywa go dach dwuspadowy o drewnianym poszyciu.

Kapliczka prezentuje wartościowy przykład tzw. małej architektury. Powstała w końcu XIX wieku, jako znak kultu religijnego; wpisuje się przy tym w prowincjonalne rzyzy sztuki ludowej.

9. Stan zachowania i postulaty dotyczące konserwacji

Stan zachowania kapliczki wydaje się być dobry. Zadbana jest jej materia, jak i otoczenie. W przypadku planowanego podjęcia pracy przy obiekcie należy wystąpić do Wojewódzkiego Konserwatora Zabytków o zalecenia i wytyczne.

10. Wykonanie karty (autor, data, podpis)

mgr Alicja Kędra
lipiec – sierpień 2020 rok

Kędra Alicja

11. Zatwierdzenie karty (podpis wojewódzkiego konserwatora zabytków)*

Z upoważnienia
Podkarpackiego
Wojewódzkiego Konserwatora Zabytków

Łukasz Dzik
KIEROWNIK DELEGATURY W KROŚNIE

*dotyczy zabytków niewpisanych do rejestru zabytków i niewłączonych do wojewódzkiej ewidencji zabytków

GEZ	KARTA ADRESOWA ZABYTKU		3. Miejscowość GŁOWIENKA
1. Nazwa KAPLICZKA	2. Czas powstania 1958 r.		
<p>7. Fotografia z opisem wskazującym orientację w stosunku do sąsiednich terenów lub stron świata albo mapa z zaznaczonym stanowiskiem archeologicznym</p>  <p style="text-align: center;">widok od strony południowo-zachodniej</p>		4. Adres naprzeciw budynku przy ul. Pogórze 14 38-430 GŁOWIENKA	
		5. Przynależność administracyjna Województwo PODKARPACKIE Powiat KROŚNIĘSKI Gmina MIEJSCE PIASTOWE	
		6. Formy ochrony	

8. Historia, opis i wartości

Kapliczka kolumnowa usytuowana jest naprzeciw budynku przy ulicy Pogórze 14 w Głowience. Powstała w XIX wieku.

Kapliczka jest otynkowana. Ma formę czworobocznego słupa zwieńczonego krzyżem. Podstawę kapliczki stanowi dwustopniowa baza, szersza w stosunku do pozostałych części. Na bazie znajduje się cokół, nad którym we wnęce znajduje się tabliczka z napisem: *CZEŚĆ MARYI CZEŚĆ I CHWAŁA PANNIE ŚWIĘTEJ CZEŚĆ, R. 1958*. Nad cokołem znajdują się dwie kondygnacje, z otwartymi, głębokimi wnękami. We wnęce umieszczonej niżej znajduje się figurka świętego Antoniego z Dzieciątkiem Jezus, natomiast we wnęce powyżej widnieje figurka Matki Bożej. Każda część składowa kapliczki oddzielona jest od siebie gzymsem. Kapliczka zwieńczona jest trójkątnym szczytem, nakrytym dwuspadowym dachem. Całość zamyka metalowy krzyż.

Kapliczka prezentuje wartościowy przykład tzw. małej architektury. Powstała w XIX wieku, jako znak kultu religijnego; wpisuje się przy tym w prowincjonalne rzyzy sztuki ludowej

9. Stan zachowania i postulaty dotyczące konserwacji

Stan zachowania kapliczki wydaje się być dobry. Zadbana jest jej materia, jak i otoczenie. W przypadku planowanego podjęcia pracy przy obiekcie należy wystąpić do Wojewódzkiego Konserwatora Zabytków o zalecenia i wytyczne.

10. Wykonanie karty (autor, data, podpis)

mgr Alicja Kędra
lipiec – sierpień 2020 rok

Kędra Alicja

11. Zatwierdzenie karty (podpis wojewódzkiego konserwatora zabytków)*

Z upoważnienia
Podkarpackiego
Wojewódzkiego Konserwatora Zabytków

Łukasz Dzik
KIEROWNIK DELEGATURY W KROŚNIE

*dotyczy zabytków niewpisanych do rejestru zabytków i niewłączonych do wojewódzkiej ewidencji zabytków

GEZ

KARTA ADRESOWA ZABYTKU

3. Miejscowość

GŁOWIENKA

1. Nazwa

KAPLICZKA

2. Czas powstania

XIX w.

7. Fotografia z opisem wskazującym orientację w stosunku do sąsiednich terenów lub stron świata albo mapa z zaznaczonym stanowiskiem archeologicznym



widok od strony północno-zachodniej

4. Adres

**ul. Pogórze 24
38-430 GŁOWIENKA**

5. Przynależność administracyjna

Województwo **PODKARPACKIE**

Powiat **KROŚNIĘSKI**

Gmina **MIEJSCE PIASTOWE**

6. Formy ochrony

8. Historia, opis i wartości

Kapliczka kolumnowa usytuowana jest przy ulicy Pogórze 24 w Głowience. Powstała w XIX wieku.

Kapliczka jest otynkowana. Ma formę wielokondygnacyjnego, czworościennego słupa zwieńczonego krzyżem. Podstawę kapliczki stanowi dwustopniowa baza, na której znajduje się cokół. Baza jest dużo szersza w stosunku do pozostałych części kapliczki. Nad cokołem wznosi się kondygnacja z umieszczonymi nazwiskami fundatorów, oddzielona od górnej części gzymsem, powyżej którego w przeszklonej, półkolistej wnęcie znajduje się figurka św. Józefa z Dzieciątkiem. W elewacji frontowej najwyższej kondygnacji znajduje się zamknięta wnęka, zakończona półkolistą arkadą; boczne elewacje stanowią otwarte wnęki. Poszczególne kondygnacje oddzielone są od siebie gzymsami. Całość zamyka metalowy krzyż. Kapliczka otoczona jest metalowym ogrodzeniem; do części frontowej prowadzą kamienne schody.

Kapliczka prezentuje wartościowy przykład tzw. małej architektury. Powstała w XIX wieku, jako znak kultu religijnego; wpisuje się przy tym w prowincjonalne rzyż sztuki ludowej.

9. Stan zachowania i postulaty dotyczące konserwacji

Stan zachowania kapliczki wydaje się być dobry. Zadbana jest jej materia, jak i otoczenie. W przypadku planowanego podjęcia pracy przy obiekcie należy wystąpić do Wojewódzkiego Konserwatora Zabytków o zalecenia i wytyczne.

10. Wykonanie karty (autor, data, podpis)

mgr Alicja Kędra
lipiec – sierpień 2020 rok

Kędra Alicja

11. Zatwierdzenie karty (podpis wojewódzkiego konserwatora zabytków)*

Z upoważnienia
Podkarpackiego
Wojewódzkiego Konserwatora Zabytków

Lukasz Dziuk
KIEROWNIK DELEGATURY W KROŚNIE

*dotyczy zabytków niewpisanych do rejestru zabytków i niewłączonych do wojewódzkiej ewidencji zabytków

GEZ

KARTA ADRESOWA ZABYTKU

3. Miejscowość

GŁOWIENKA

1. Nazwa

KAPLICZKA

2. Czas powstania

1955 r.

7. Fotografia z opisem wskazującym orientację w stosunku do sąsiednich terenów lub stron świata albo mapa z zaznaczonym stanowiskiem archeologicznym



widok od strony wschodniej

4. Adres

**nieopodal ul. Pogórze 93
38-430 GŁOWIENKA**

5. Przynależność administracyjna

Województwo **PODKARPACKIE**

Powiat **KROŚNIĘSKI**

Gmina **MIEJSCE PIASTOWE**

6. Formy ochrony

8. Historia, opis i wartości

Kapliczka kolumnowa usytuowana jest nieopodal ul. Pogórze 93 w Głowience. Powstała w XIX wieku.

Kapliczka jest otynkowana. Ma formę czworościennego słupa zwieńczonego krzyżem. Podstawę kapliczki stanowi dwustopniowa baza, szersza w stosunku do pozostałych części. Na bazie znajduje się niski cokół, nad którym wznosi się wysoka kondygnacja z dwiema zamkniętymi, półkolistymi wnękami. We wnęce umieszczonej niżej znajduje się figurka Pana Jezusa, natomiast we wnęce powyżej widnieje figurka Matki Bożej. Całość zamyka metalowy krzyż. Kapliczka otoczona jest drewnianym ogrodzeniem.

Kapliczka prezentuje wartościowy przykład tzw. małej architektury. Powstała w XIX wieku, jako znak kultu religijnego; wpisuje się przy tym w prowincjonalne rzyzy sztuki ludowej.

9. Stan zachowania i postulaty dotyczące konserwacji

Stan zachowania kapliczki wydaje się być dobry. Zadbana jest jej materia, jak i otoczenie. W przypadku planowanego podjęcia pracy przy obiekcie należy wystąpić do Wojewódzkiego Konserwatora Zabytków o zalecenia i wytyczne.

10. Wykonanie karty (autor, data, podpis)

mgr Alicja Kędra
lipiec – sierpień 2020 rok

Kędra Alicja

11. Zatwierdzenie karty (podpis wojewódzkiego konserwatora zabytków)*

Z upoważnienia
Podkarpackiego
Wojewódzkiego Konserwatora Zabytków

Łukasz Dzik
BIEROWNIK DELEGACJI W KROŚNIE

*dotyczy zabytków niewpisanych do rejestru zabytków i niewłączonych do wojewódzkiej ewidencji zabytków

GEZ

KARTA ADRESOWA ZABYTKU

3. Miejscowość

G Ł O W I E N K A

1. Nazwa

KAPLICZKA

2. Czas powstania

XIX w.

7. Fotografia z opisem wskazującym orientację w stosunku do sąsiednich terenów lub stron świata albo mapa z zaznaczonym stanowiskiem archeologicznym



widok od strony zachodniej

4. Adres

**ul. Pogórze 115
38-430 GŁOWIENKA**

5. Przynależność administracyjna

Województwo **PODKARPACKIE**

Powiat **KROŚNIĘSKI**

Gmina **MIEJSCE PIASTOWE**

6. Formy ochrony

8. Historia, opis i wartości

Kapliczka kolumnowa usytuowana jest przy ulicy Pogórze 115 w Głowience. Powstała w XIX wieku.

Kapliczka jest otynkowana. Ma formę wielokondygnacyjnego, czworościennego słupa zwieńczonego krzyżem. Podstawę kapliczki stanowi baza, na której znajduje się cokół z prostokątną wnęką. Nad cokołem wznosi się kondygnacja z otwartą, półkolistą wnęką. Powyżej w elewacji frontowej znajduje się zamknięta wnęką, zakończona półkolistą arkadą, wewnątrz której umieszczono figurkę Matki Bożej z Dzieciątkiem. Poszczególne kondygnacje oddzielone są od siebie gzymsami. Całość zamyka metalowy krzyż. Kapliczka otoczona jest wysokim, metalowym, ażurowym ogrodzeniem.

Kapliczka prezentuje wartościowy przykład tzw. małej architektury. Powstała w XIX wieku, jako znak kultu religijnego; wpisuje się przy tym w prowincjonalne rzyzy sztuki ludowej.

9. Stan zachowania i postulaty dotyczące konserwacji

Stan zachowania kapliczki wydaje się być dobry. Zadbana jest jej materia, jak i otoczenie. W przypadku planowanego podjęcia pracy przy obiekcie należy wystąpić do Wojewódzkiego Konserwatora Zabytków o zalecenia i wytyczne.

10. Wykonanie karty (autor, data, podpis)

mgr Alicja Kędra
lipiec – sierpień 2020 rok

Kędra Alicja

11. Zatwierdzenie karty (podpis wojewódzkiego konserwatora zabytków)*

Z upoważnienia
Podkarpackiego
Wojewódzkiego Konserwatora Zabytków

Łukasz Dziak
KIEROWNIK DELEGACJI W KROŚNIE

*dotyczy zabytków niewpisanych do rejestru zabytków i niewłączonych do wojewódzkiej ewidencji zabytków

GEZ

KARTA ADRESOWA ZABYTKU

3. Miejscowość

GŁOWIENKA

1. Nazwa

KAPLICZKA

2. Czas powstania

XIX w.

7. Fotografia z opisem wskazującym orientację w stosunku do sąsiednich terenów lub stron świata albo mapa z zaznaczonym stanowiskiem archeologicznym



widok od strony zachodniej

4. Adres

**ul. Pogórze 137
38-430 GŁOWIENKA**

5. Przynależność administracyjna

Województwo **PODKARPACKIE**

Powiat **KROŚNIĘSKI**

Gmina **MIEJSCE PIASTOWE**

6. Formy ochrony

Kapliczka usytuowana jest przy ulicy Pogórze 137 w Głowience. Powstała w XIX wieku.

Kapliczka murowana, prezentuje typ wnekowy. Założona jest na rzucie kwadratu, posiada formę prostopadłościanu nakrytego dachem dwuspadowym. Kapliczka ma dwie kondygnacje, oddzielone od siebie profilowanym gzymsem. W dolnej kondygnacji znajduje się przeszklona, półkoliście zakończona wnęka. Kapliczka zwieńczona jest trójkątnym szczytem, w którym znajduje się mała wnęka, półkoliście zamknięta. Wewnątrz wnęki umieszczono figurę Pana Jezusa na krzyżu.

Kapliczka prezentuje wartościowy przykład tzw. małej architektury. Powstała w XIX wieku, jako znak kultu religijnego; wpisuje się przy tym w prowincjonalne rzyzy sztuki ludowej.

Stan zachowania kapliczki wydaje się być dobry. Zadbana jest jej materia, jak i otoczenie. W przypadku planowanego podjęcia pracy przy obiekcie należy wystąpić do Wojewódzkiego Konserwatora Zabytków o zalecenia i wytyczne.

mgr Alicja Kędra
lipiec – sierpień 2020 rok

Kędra Alicja

Z upoważnienia
Podkarpackiego
Wojewódzkiego Konserwatora Zabytków

Łukasz Dzik
KIEROWNIK DELEGATURY W KROŚNIE

GEZ	KARTA ADRESOWA ZABYTKU		3. Miejscowość GŁOWIENKA
1. Nazwa KAPLICZKA	2. Czas powstania XIX w.		
7. Fotografia z opisem wskazującym orientację w stosunku do sąsiednich terenów lub stron świata albo mapa z zaznaczonym stanowiskiem archeologicznym  <p data-bbox="555 1337 1104 1377" style="text-align: center;">widok od strony południowo-zachodniej</p>			4. Adres przy skrzyżowaniu ulicy Pogórze z ulicą Stromą; za budynkiem przy ul. Pogórze 43 38-430 GŁOWIENKA 5. Przynależność administracyjna Województwo PODKARPACKIE Powiat KROŚNIĘSKI Gmina MIEJSCE PIASTOWE 6. Formy ochrony

8. Historia, opis i wartości

Kapliczka usytuowana jest przy skrzyżowaniu ulicy Pogórze z ulicą Stromą; za budynkiem przy ul. Pogórze 43 w Głowience. Powstała w XIX wieku.

Kapliczka murowana, prezentuje typ wnekowy. Założona jest na rzucie kwadratu, posiada formę prostopadłościanu nakrytego dachem dwuspadowym. Kapliczka ma dwie kondygnacje. W dolnej kondygnacji znajduje się prostokątna, otwarta wnęka z figurą świętego Jana Nepomucena. Kapliczka zwieńczona jest trójkątnym szczytem, szerszym w stosunku do niższej kondygnacji. Szczyt o drewnianym poszyciu; w centralnej części umieszczony krucyfiks z drewna. Szczyt nakryty jest dwuspadowym dachem.

Kapliczka prezentuje wartościowy przykład tzw. małej architektury. Powstała w XIX wieku, jako znak kultu religijnego; wpisuje się przy tym w prowincjonalne rzyz sztuki ludowej.

9. Stan zachowania i postulaty dotyczące konserwacji

Stan zachowania kapliczki wydaje się być dobry. Zadbana jest jej materia, jak i otoczenie. W przypadku planowanego podjęcia pracy przy obiekcie należy wystąpić do Wojewódzkiego Konserwatora Zabytków o zalecenia i wytyczne.

10. Wykonanie karty (autor, data, podpis)

mgr Alicja Kędra
lipiec – sierpień 2020 rok

Kędra Alicja

11. Zatwierdzenie karty (podpis wojewódzkiego konserwatora zabytków)*

Z upoważnienia
Podkarpackiego
Wojewódzkiego Konserwatora Zabytków

Łukasz Dzik
KIEROWNIK DELEGACJI W KROŚNIE

*dotyczy zabytków niewpisanych do rejestru zabytków i niewłączonych do wojewódzkiej ewidencji zabytków

GEZ

KARTA ADRESOWA ZABYTKU

3. Miejscowość

G Ł O W I E N K A

1. Nazwa

KAPLICZKA

2. Czas powstania

XIX w.

7. Fotografia z opisem wskazującym orientację w stosunku do sąsiednich terenów lub stron świata albo mapa z zaznaczonym stanowiskiem archeologicznym



widok od strony południowej

4. Adres

**przy moście Jana Górnego na potoku
Lubatówka; przy skrzyżowaniu ul.
Szkolnej z Pogórze
38-430 GŁOWIENKA**

5. Przynależność administracyjna

Województwo **PODKARPACKIE**

Powiat **KROŚNIĘSKI**

Gmina **MIEJSCE PIASTOWE**

6. Formy ochrony

8. Historia, opis i wartości

Kapliczka usytuowana jest przy moście Jana Górnego na potoku Lubatówka; przy skrzyżowaniu ul. Szkolnej z Pogórze. Powstała w XIX wieku. Podczas II wojny światowej kapliczka została sprofanowana przez pijanych żołnierzy ukraińskich, którzy najpierw strzelali do figury Matki Bożej umieszczonej we wnęce, a następnie porzucili ją w zaroślach. Figurę odnaleźli mieszkańcy Głowienki, następnie przyodziali ją w nowe szaty i na nowo umieścili w kapliczce – wtedy też ustąpiła wielka susza, która nękała okolice.

Kapliczka murowana z kamienia, prezentuje typ wnękowy. Założona jest na rzucie kwadratu, posiada formę prostopadłościanu nakrytego dachem dwuspadowym. Kapliczka ma trzy kondygnacje, oddzielone od siebie gzymsem. W środkowej kondygnacji znajduje się półkolistie zamknięta wnęka z figurą Matki Bożej; po bokach wnęki umieszczone pilastry. Kapliczka zwieńczona jest trójkątnym szczytem, wspartym na gzymisie. W szczycie znajduje się półkolistie zamknięta wnęka, wewnątrz której umieszczony jest drewniany krucyfiks. Szczyt nakryty dachem dwuspadowym o drewnianym poszyciu.

Kapliczka prezentuje wartościowy przykład tzw. małej architektury. Powstała w XIX wieku, jako znak kultu religijnego; wpisuje się przy tym w prowincjonalne rzyzy sztuki ludowej.

9. Stan zachowania i postulaty dotyczące konserwacji

Stan zachowania kapliczki wydaje się być dobry. Zadbana jest jej materia, jak i otoczenie. W przypadku planowanego podjęcia pracy przy obiekcie należy wystąpić do Wojewódzkiego Konserwatora Zabytków o zalecenia i wytyczne.

10. Wykonanie karty (autor, data, podpis)

mgr Alicja Kędra
lipiec – sierpień 2020 rok

Kędra Alicja

11. Zatwierdzenie karty (podpis wojewódzkiego konserwatora zabytków)*

Z upoważnienia
Podkarpackiego
Wojewódzkiego Konserwatora Zabytków

Łukasz Dzik
KIEROWNIK DELEGACJI W KROŚNIE

*dotyczy zabytków niewpisanych do rejestru zabytków i niewłączonych do wojewódzkiej ewidencji zabytków

GEZ	KARTA ADRESOWA ZABYTKU		3. Miejscowość G Ł O W I E N K A
1. Nazwa POMNIK UPAMIĘTNIAJĄCY POLEGŁYCH W I WOJNIE ŚWIATOWEJ MIESZKAŃCÓW GŁOWIENKI	2. Czas powstania po 1918 roku	4. Adres przy moście Jana Górnego na potoku Lubatówka; przy skrzyżowaniu ul. Szkolnej z Pogórze 38-430 GŁOWIENKA	
7. Fotografia z opisem wskazującym orientację w stosunku do sąsiednich terenów lub stron świata albo mapa z zaznaczonym stanowiskiem archeologicznym 			5. Przynależność administracyjna Województwo PODKARPACKIE Powiat KROŚNIĘSKI Gmina MIEJSCE PIASTOWE
widok od strony południowej			6. Formy ochrony

Obiekt usytuowany jest przy moście Jana Górnego na potoku Lubatówka; przy skrzyżowaniu ulicy Szkolnej z ulicą Pogórze. Obiekt powstał zapewne po zakończeniu wojny w 1918 roku. Pomnik ma formę graniastosłupa o bokach zwiężających się ku górze, ustawiony jest na niskim, prostokątnym cokole, na jego ścianie frontowej znajduje się mniejsza odeń płyta mosiężna z inskrypcją: „KU UCZCZENIU RODAKÓW POLEGŁYCH W I WOJNIE ŚWIATOWEJ 1914 ROKU W WIOSCE GŁOWIENKA”. Postument wieńczy pełna rzeźba orła w koronie na głowie oraz duży metalowy krzyż z krucyfiksem i promienistą glorią na przecięciu ramion. Do pomnika prowadzą trójstopniowe schody, które na najwyższym poziomie ujmują po bokach i od tyłu proste obramienie z parą filarów od frontu.

Stan zachowania obiektu wydaje się być dobry. Zadbana jest jej materia, jak i otoczenie. W przypadku planowanego podjęcia pracy przy obiekcie należy wystąpić do Wojewódzkiego Konserwatora Zabytków o zalecenia i wytyczne.

mgr Alicja Kędra
lipiec – sierpień 2020 rok

Kędra Alicja

Z upoważnienia
Podkarpackiego
Wojewódzkiego Konserwatora Zabytków

Łukasz Dziak
KIEROWNIK DELEGACJI W KROŚNIE

GEZ

KARTA ADRESOWA ZABYTKU

3. Miejscowość

GŁOWIENKA

1. Nazwa

KAPLICZKA

2. Czas powstania

XIX w.

7. Fotografia z opisem wskazującym orientację w stosunku do sąsiednich terenów lub stron świata albo mapa z zaznaczonym stanowiskiem archeologicznym



widok od strony zachodniej

4. Adres

**ul. Szkolna, naprzeciw nr 21
38-430 GŁOWIENKA**

5. Przynależność administracyjna

Województwo **PODKARPACKIE**

Powiat **KROŚNIEŃSKI**

Gmina **MIEJSCE PIASTOWE**

6. Formy ochrony

Kapliczka usytuowana jest przy ulicy Szkolnej, naprzeciw nr 21 w Głowience. Powstała w XIX wieku, prezentuje typ domkowy.

Kapliczka czworoboczna, murowana z cegły, dach dwuspadowy kryty blachą, całość zwieńczona jest krzyżem nad wejściem. Elewacje otynkowane. Do kapliczki od strony frontowej prowadzi zamykane wejście. Na elewacji frontowej po obu stronach drzwi umieszczono pilastry. Kapliczka zwieńczona jest trójkątnym szczytem, nakrytym dwuspadowym dachem. Kondygnacje oddzielone od siebie profilowanym gzymsem. W partii szczytu, na osi drzwi znajduje się półkolistą wnęką, wewnątrz której umieszczono figurkę świętego Jana Nepomucena.

Kapliczka prezentuje wartościowy przykład tzw. małej architektury. Powstała w XIX wieku, jako znak kultu religijnego; wpisuje się przy tym w prowincjonalne rzyzy sztuki ludowej

Stan zachowania kapliczki jest dostateczny. Elewacje wymagają prac remontowych; pracom konserwacyjnym należy poddać zabytkowe substancje kapliczki. W przypadku planowanego podjęcia pracy przy obiekcie należy wystąpić do Wojewódzkiego Konserwatora Zabytków o zalecenia i wytyczne.

mgr Alicja Kędra
lipiec – sierpień 2020 rok

Kędra Alicja

Z upoważnienia
Podkarpackiego
Wojewódzkiego Konserwatora Zabytków

Łukasz Dziak
KIEROWNIK DZIAŁALNOŚCI W KROŚNIE

GEZ

KARTA ADRESOWA ZABYTKU

3. Miejscowość

GŁOWIENKA

1. Nazwa

**STANOWISKO ARCHEOLOGICZNE NR 2
AZP 111-74/1**

2. Czas powstania

**okres prahistoryczny – ślad osadnictwa
średniowiecze – ślad osadnictwa**

7. Fotografia z opisem wskazującym orientację w stosunku do sąsiednich terenów lub stron świata albo mapa z zaznaczonym stanowiskiem archeologicznym

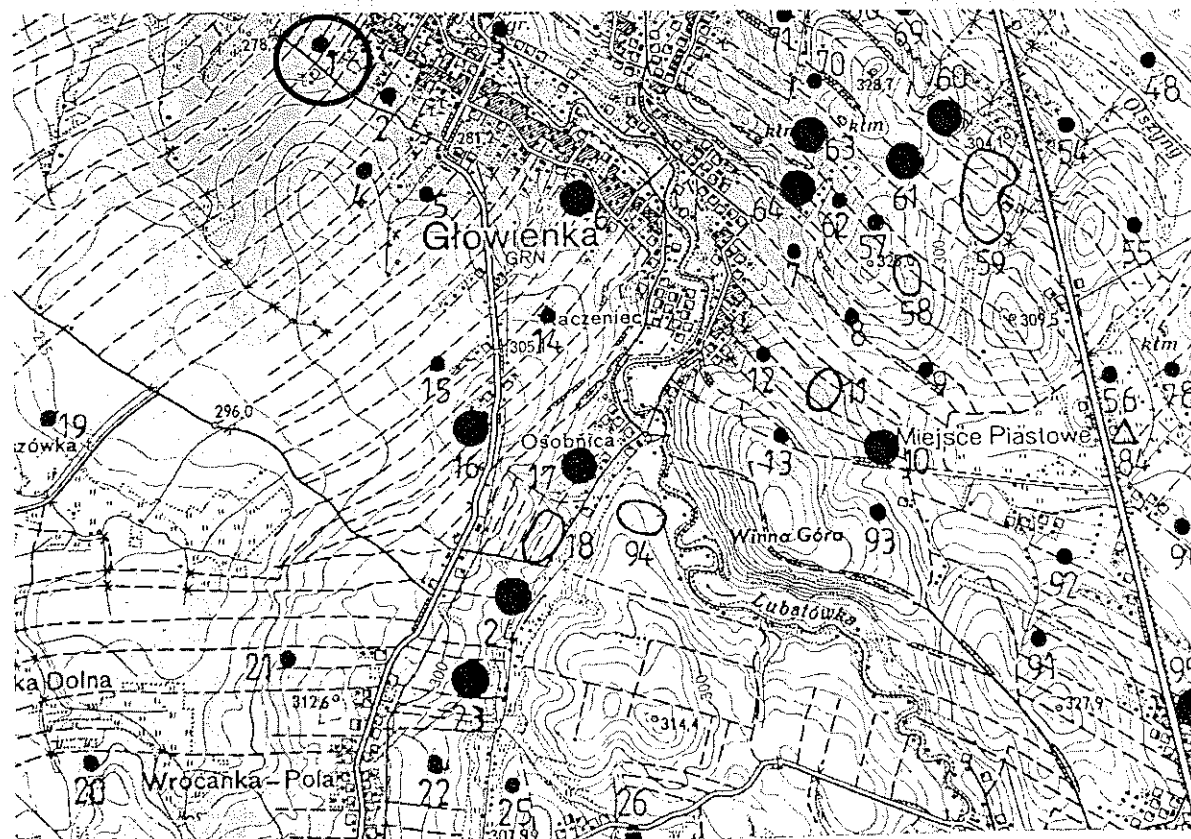
4. Adres

**GŁOWIENKA
AZP 111-74
stan. w miejscowości nr 2
stan. na obszarze nr 1
38-455 GŁOWIENKA**

5. Przynależność administracyjna

Województwo **PODKARPACKIE**
Powiat **KROŚNIĘSKI**
Gmina **MIEJSCE PIASTOWE**

6. Formy ochrony



Mapa AZP 111-74

8. Historia, opis i wartości

Badania poszukiwawcze na obszarze AZP 111-74 zostały przeprowadzone wiosną 1988 roku, na zlecenie Wojewódzkiego Konserwatora Zabytków w Krośnie. Obszar ten obejmuje tereny gminy miejskiej Krosno, Krościenko Wyżne oraz Miejsce Piastowe.

W trakcie badań powierzchniowych odkryto 99 nowych stanowisk, co daje liczbę 110 stanowisk na obszarze. Zaobserwowano wyraźną koncentrację osadnictwa na stokach dolin Lubatówki i potoku Olszyny oraz na wzniesieniach pomiędzy nimi. Zasluguje na uwagę występowanie szeregu stanowisk na krawędziach niewielkich wzniesień ponad dnem obniżenia – pozostałości dawnego jeziora.

W wyniku przeprowadzonej klasyfikacji chronologiczno-kulturowej i analizy funkcjonalnej odkrytych stanowisk wyróżniono: 29 osad oraz 120 śladów osadnictwa. Pochodzi z nich głównie ceramika, przęśliki gliniane oraz liczne zabytki krzemienne i kamienne. Zebrane zabytki datowane są na okres od epoki kamienia po nowożytny włącznie.

Na stanowisku nr 2 w Głowience (nr 1 na obszarze) odkryto fragment ceramiczny datowany na okres prahistoryczny (śląd osadnictwa) oraz fragment ceramiczny datowany na średniowiecze (śląd osadnictwa).

9. Stan zachowania i postulaty dotyczące konserwacji

Wszelkie działania w obrębie stanowiska wymagają wcześniejszego uzgodnienia z Wojewódzkim Konserwatorem Zabytków Delegaturą w Krośnie.

10. Wykonanie karty (autor, data, podpis)

mgr Alicja Kędra
listopad 2020 rok

Kędra Alicja

11. Zatwierdzenie karty (podpis wojewódzkiego konserwatora zabytków)*

Z upoważnienia
Podkarpackiego
Wojewódzkiego Konserwatora Zabytków

Łukasz Dziak
KIEROWNIK DELEGATURY W KROŚNIE

*dotyczy zabytków niewpisanych do rejestru zabytków i niewłączonych do wojewódzkiej ewidencji zabytków

GEZ

KARTA ADRESOWA ZABYTKU

3. Miejscowość

GŁOWIENKA

1. Nazwa

**STANOWISKO ARCHEOLOGICZNE NR 1
AZP 111-74/2**

2. Czas powstania

**okres wpływów rzymskich, kultura przeworska
– ślad osadnictwa**

7. Fotografia z opisem wskazującym orientację w stosunku do sąsiednich terenów lub stron świata albo mapa z zaznaczonym stanowiskiem archeologicznym

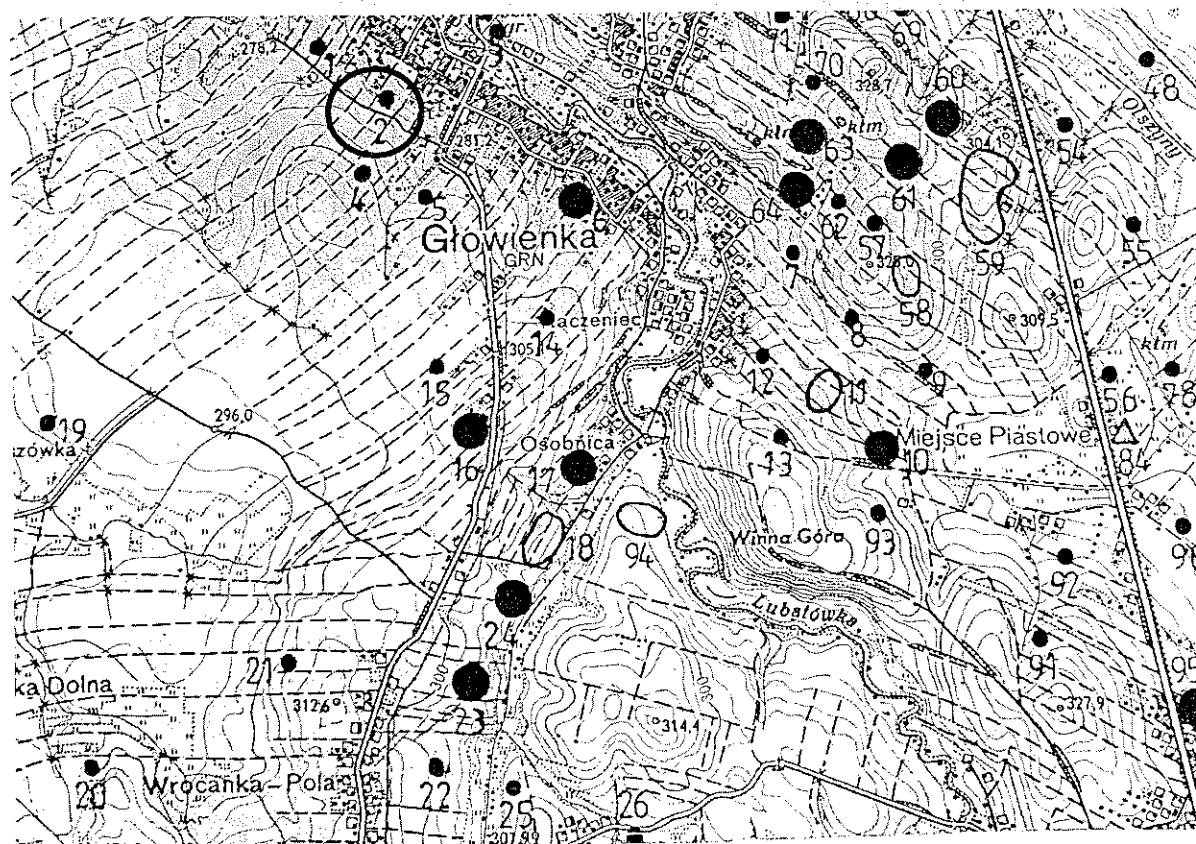
4. Adres

**GŁOWIENKA
AZP 111-74
stan. w miejscowości nr 1
stan. na obszarze nr 2
38-455 GŁOWIENKA**

5. Przynależność administracyjna

Województwo **PODKARPACKIE**
Powiat **KROŚNIĘSKI**
Gmina **MIEJSCE PIASTOWE**

6. Formy ochrony



Mapa AZP 111-74

8. Historia, opis i wartości

Badania poszukiwawcze na obszarze AZP 111-74 zostały przeprowadzone wiosną 1988 roku, na zlecenie Wojewódzkiego Konserwatora Zabytków w Krośnie. Obszar ten obejmuje tereny gminy miejskiej Krosno, Krościenko Wyżne oraz Miejsce Piastowe.

W trakcie badań powierzchniowych odkryto 99 nowych stanowisk, co daje liczbę 110 stanowisk na obszarze. Zaobserwowano wyraźną koncentrację osadnictwa na stokach dolin Lubatówki i potoku Olszyny oraz na wzniesieniach pomiędzy nimi. Zasługuje na uwagę występowanie szeregu stanowisk na krawędziach niewielkich wzniesień ponad dnem obniżenia – pozostałości dawnego jeziora.

W wyniku przeprowadzonej klasyfikacji chronologiczno-kulturowej i analizy funkcjonalnej odkrytych stanowisk wyróżniono: 29 osad oraz 120 śladów osadnictwa. Pochodzi z nich głównie ceramika, przeszliki gliniane oraz liczne zabytki krzemienne i kamienne. Zebrane zabytki datowane są na okres od epoki kamienia po nowożytny włącznie.

Na stanowisku nr 1 w Głowience (nr 2 na obszarze) odkryto fragment części brzegowej datowany na okres wpływów rzymskich, kulturę przeworską (śląd osadnictwa).

9. Stan zachowania i postulaty dotyczące konserwacji

Wszelkie działania w obrębie stanowiska wymagają wcześniejszego uzgodnienia z Wojewódzkim Konserwatorem Zabytków Delegaturą w Krośnie.

10. Wykonanie karty (autor, data, podpis)

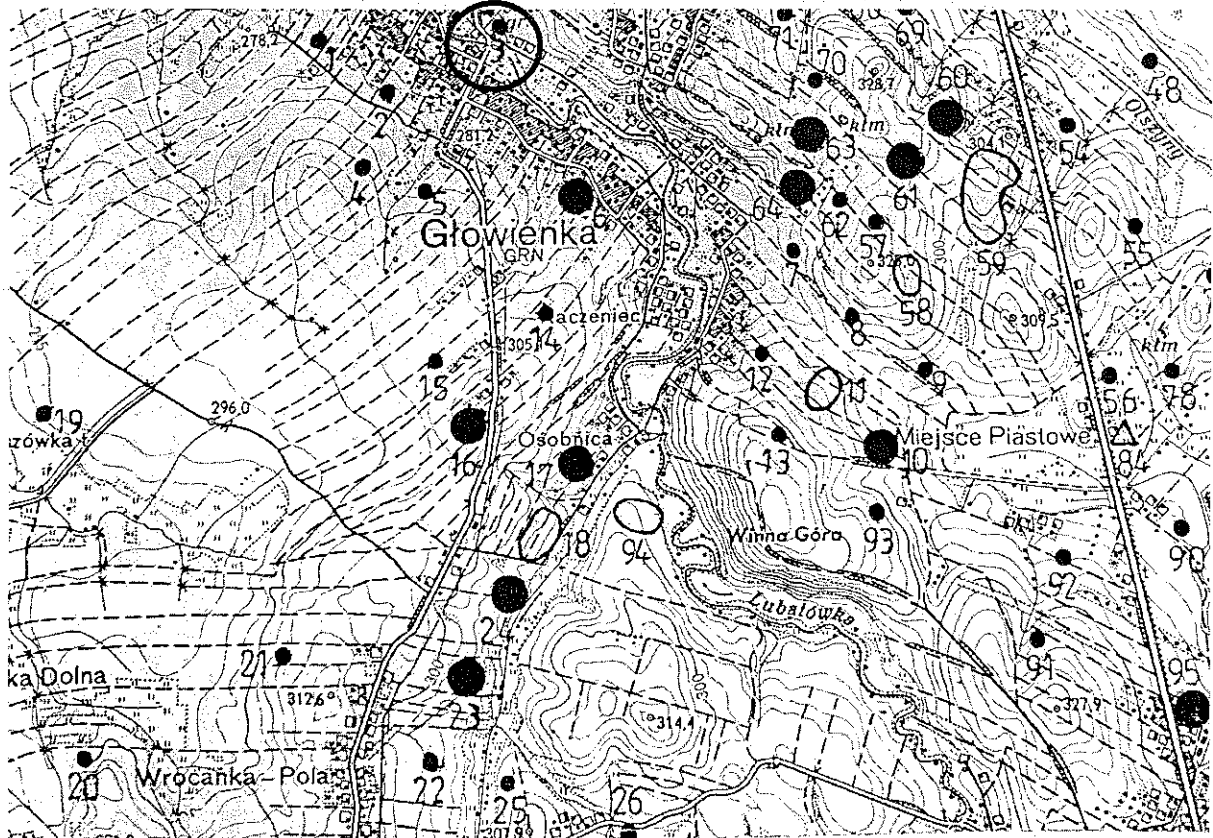
mgr Alicja Kędra
listopad 2020 rok

Alicja Kędra

11. Zatwierdzenie karty (podpis wojewódzkiego konserwatora zabytków)*

Z upoważnienia
Podkarpackiego
Wojewódzkiego Konserwatora Zabytków
Lukasz Dzik
KIEROWNIK DELEGATURY W KROŚNIE

*dotyczy zabytków niewpisanych do rejestru zabytków i niezatwierdzonych do wojewódzkiej ewidencji zabytków

GEZ	KARTA ADRESOWA ZABYTKU		3. Miejscowość
1. Nazwa STANOWISKO ARCHEOLOGICZNE NR 19 AZP 111-74/3			GŁOWIENKA
2. Czas powstania epoka kamienia – ślad osadnictwa			4. Adres
7. Fotografia z opisem wskazującym orientację w stosunku do sąsiednich terenów lub stron świata albo mapa z zaznaczonym stanowiskiem archeologicznym			GŁOWIENKA AZP 111-74 stan. w miejscowości nr 19 stan. na obszarze nr 3 38-455 GŁOWIENKA
			5. Przynależność administracyjna Województwo PODKARPACKIE Powiat KROŚNIĘSKI Gmina MIEJSCE PIASTOWE
Mapa AZP 111-74			6. Formy ochrony

8. Historia, opis i wartości

Badania poszukiwawcze na obszarze AZP 111-74 zostały przeprowadzone wiosną 1988 roku, na zlecenie Wojewódzkiego Konserwatora Zabytków w Krośnie. Obszar ten obejmuje tereny gminy miejskiej Krosno, Krościenko Wyżne oraz Miejsce Piastowe.

W trakcie badań powierzchniowych odkryto 99 nowych stanowisk, co daje liczbę 110 stanowisk na obszarze. Zaobserwowano wyraźną koncentrację osadnictwa na stokach dolin Lubatówki i potoku Olszyny oraz na wzniesieniach pomiędzy nimi. Zasluguje na uwagę występowanie szeregu stanowisk na krawędziach niewielkich wzniesień ponad dnem obniżenia – pozostałości dawnego jeziora.

W wyniku przeprowadzonej klasyfikacji chronologiczno-kulturowej i analizy funkcjonalnej odkrytych stanowisk wyróżniono: 29 osad oraz 120 śladów osadnictwa. Pochodzi z nich głównie ceramika, przęśliki gliniane oraz liczne zabytki krzemienne i kamienne. Zebrane zabytki datowane są na okres od epoki kamienia po nowożytny włącznie.

Na stanowisku nr 19 w Głowiencie (nr 3 na obszarze) odkryto odlupek z krzemienia jurajskiego datowany na epokę kamienia (śląd osadnictwa).

9. Stan zachowania i postulaty dotyczące konserwacji

Wszelkie działania w obrębie stanowiska wymagają wcześniejszego uzgodnienia z Wojewódzkim Konserwatorem Zabytków Delegaturą w Krośnie.

10. Wykonanie karty (autor, data, podpis)

mgr Alicja Kędra
listopad 2020 rok

Kędra Alicja

11. Zatwierdzenie karty (podpis wojewódzkiego konserwatora zabytków)*

Z upoważnienia
Podkarpackiego
Wojewódzkiego Konserwatora Zabytków

Lukasz Dziak
KIEROWNIK DELEGATURY W KROŚNIE

*dotyczy zabytków niewpisanych do rejestru zabytków i niewłączonych do wojewódzkiej ewidencji zabytków

GEZ

KARTA ADRESOWA ZABYTKU

3. Miejscowość

GŁOWIENKA

1. Nazwa

**STANOWISKO ARCHEOLOGICZNE NR 3
AZP 111-74/4**

2. Czas powstania

**neolit – wczesna epoka brązu – ślad osadnictwa
okres prahistoryczny – ślad osadnictwa**

7. Fotografia z opisem wskazującym orientację w stosunku do sąsiednich terenów lub stron świata albo mapa z zaznaczonym stanowiskiem archeologicznym

4. Adres

GŁOWIENKA

AZP 111-74

**stan. w miejscowości nr 3
stan. na obszarze nr 4
38-455 GŁOWIENKA**

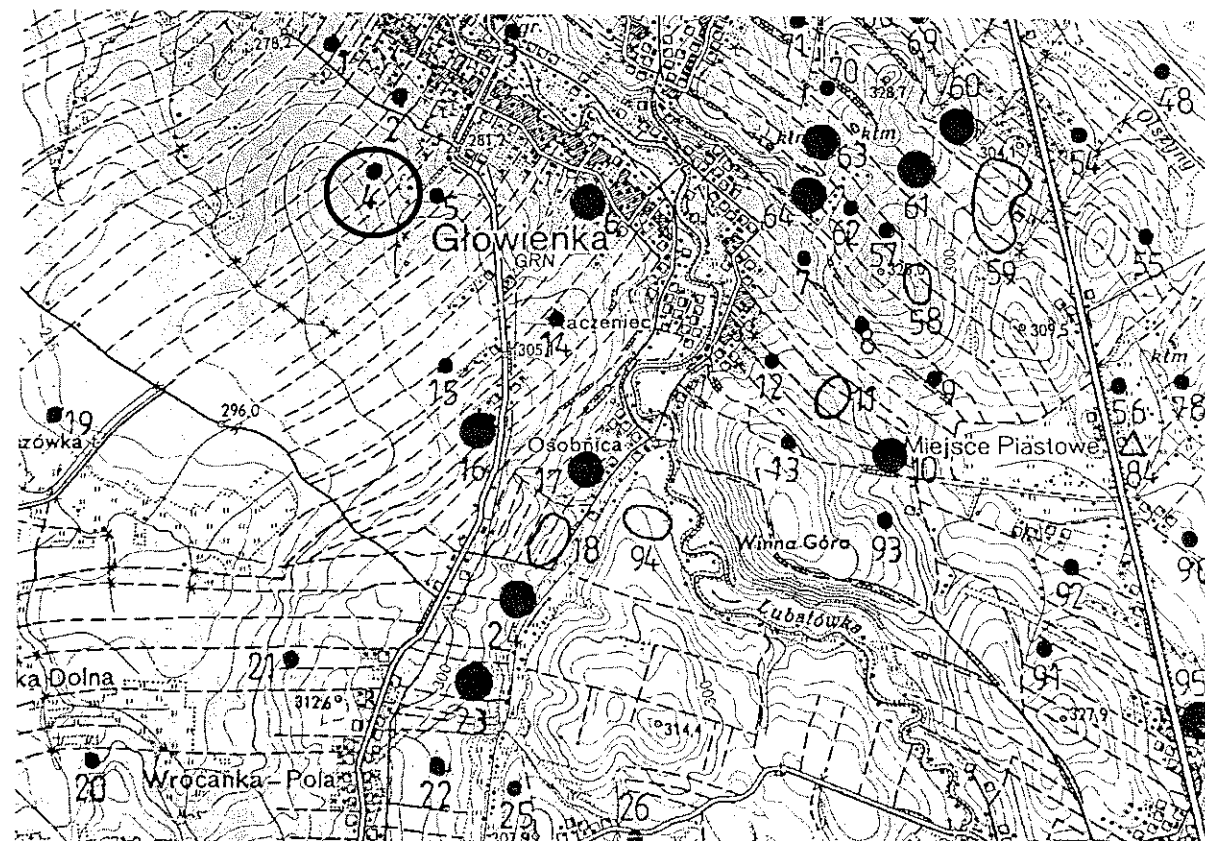
5. Przynależność administracyjna

Województwo **PODKARPACKIE**

Powiat **KROŚNIĘSKI**

Gmina **MIEJSCE PIASTOWE**

6. Formy ochrony



Mapa AZP 111-74

8. Historia, opis i wartości

Badania poszukiwawcze na obszarze AZP 111-74 zostały przeprowadzone wiosną 1988 roku, na zlecenie Wojewódzkiego Konserwatora Zabytków w Krośnie. Obszar ten obejmuje tereny gminy miejskiej Krosno, Krościenko Wyżne oraz Miejsce Piastowe.

W trakcie badań powierzchniowych odkryto 99 nowych stanowisk, co daje liczbę 110 stanowisk na obszarze. Zaobserwowano wyraźną koncentrację osadnictwa na stokach dolin Lubatówki i potoku Olszyny oraz na wzniesieniach pomiędzy nimi. Zasluguje na uwagę występowanie szeregu stanowisk na krawędziach niewielkich wzniesień ponad dnem obniżenia – pozostałości dawnego jeziora.

W wyniku przeprowadzonej klasyfikacji chronologiczno-kulturowej i analizy funkcjonalnej odkrytych stanowisk wyróżniono: 29 osad oraz 120 śladów osadnictwa. Pochodzi z nich głównie ceramika, przęśliki gliniane oraz liczne zabytki krzemienne i kamienne. Zebrane zabytki datowane są na okres od epoki kamienia po nowożytny włącznie.

Na stanowisku nr 3 w Głowience (nr 4 na obszarze) odkryto łuszczeń z krzemienia jurajskiego datowany na neolit – wczesną epokę brązu (śląd osadnictwa) oraz fragment ceramiczny datowany na okres prahistoryczny (śląd osadnictwa).

9. Stan zachowania i postulaty dotyczące konserwacji

Wszelkie działania w obrębie stanowiska wymagają wcześniejszego uzgodnienia z Wojewódzkim Konserwatorem Zabytków Delegaturą w Krośnie.

10. Wykonanie karty (autor, data, podpis)

mgr Alicja Kędra
listopad 2020 rok

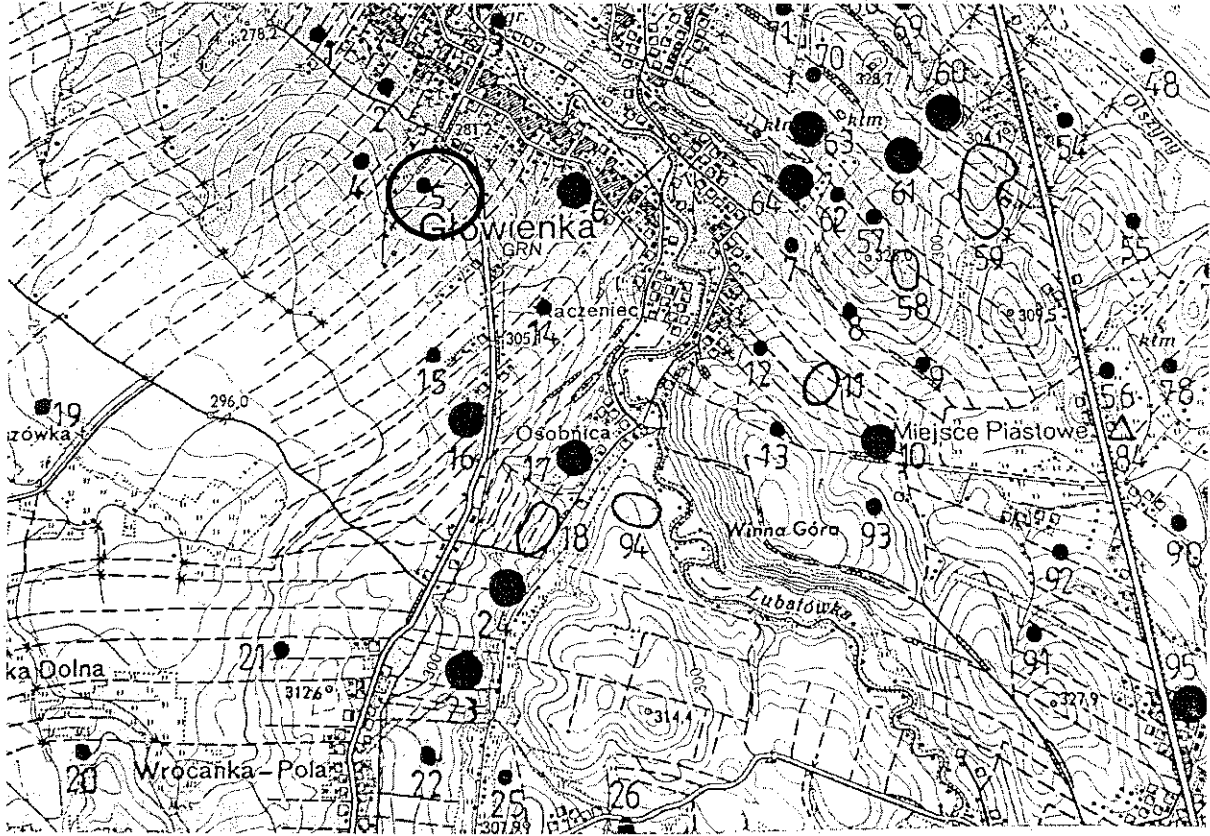
Kędra Alicja

11. Zatwierdzenie karty (podpis wojewódzkiego konserwatora zabytków)*

Z upoważnienia
Podkarpackiego
Wojewódzkiego Konserwatora Zabytków

Łukasz Ozik
KIEROWNIK DELEGATURY W KROŚNIE

*dotyczy zabytków niepisanych do rejestru zabytków i niewłączonych do wojewódzkiej ewidencji zabytków

GEZ	KARTA ADRESOWA ZABYTKU		3. Miejscowość			
1. Nazwa STANOWISKO ARCHEOLOGICZNE NR 7 AZP 111-74/5			G Ł O W I E N K A			
2. Czas powstania okres prahistoryczny – ślad osadnictwa			4. Adres			
			GŁOWIENKA AZP 111-74 stan. w miejscowości nr 7 stan. na obszarze nr 5 38-455 GŁOWIENKA			
			7. Fotografia z opisem wskazującym orientację w stosunku do sąsiednich terenów lub stron świata albo mapa z zaznaczonym stanowiskiem archeologicznym			5. Przynależność administracyjna Województwo PODKARPACKIE Powiat KROŚNIĘSKI Gmina MIEJSCE PIASTOWE
			Mapa AZP 111-74			6. Formy ochrony

8. Historia, opis i wartości

Badania poszukiwawcze na obszarze AZP 111-74 zostały przeprowadzone wiosną 1988 roku, na zlecenie Wojewódzkiego Konserwatora Zabytków w Krośnie. Obszar ten obejmuje tereny gminy miejskiej Krosno, Krościenko Wyżne oraz Miejsce Piastowe.

W trakcie badań powierzchniowych odkryto 99 nowych stanowisk, co daje liczbę 110 stanowisk na obszarze. Zaobserwowano wyraźną koncentrację osadnictwa na stokach dolin Lubatówki i potoku Olszyny oraz na wzniesieniach pomiędzy nimi. Zasluguje na uwagę występowanie szeregu stanowisk na krawędziach niewielkich wzniesień ponad dnem obniżenia – pozostałości dawnego jeziora.

W wyniku przeprowadzonej klasyfikacji chronologiczno-kulturowej i analizy funkcjonalnej odkrytych stanowisk wyróżniono: 29 osad oraz 120 śladów osadnictwa. Pochodzi z nich głównie ceramika, przęśliki gliniane oraz liczne zabytki krzemienne i kamienne. Zebrane zabytki datowane są na okres od epoki kamienia po nowożytny włącznie.

Na stanowisku nr 7 w Głowience (nr 5 na obszarze) odkryto fragment ceramiczny datowany na okres prahistoryczny (śląd osadnictwa).

9. Stan zachowania i postulaty dotyczące konserwacji

Wszelkie działania w obrębie stanowiska wymagają wcześniejszego uzgodnienia z Wojewódzkim Konserwatorem Zabytków Delegaturą w Krośnie.

10. Wykonanie karty (autor, data, podpis)

mgr Alicja Kędra
listopad 2020 rok

Kędra Alicja

11. Zatwierdzenie karty (podpis wojewódzkiego konserwatora zabytków)*

Z upoważnienia
Podkarpackiego
Wojewódzkiego Konserwatora Zabytków
Lukasz Dzik
KIEROWNIK DELEGATURY W KROŚNIE

*dotyczy zabytków niewpisanych do rejestru zabytków i niewłączonych do wojewódzkiej ewidencji zabytków

GEZ

KARTA ADRESOWA ZABYTKU

3. Miejscowość

GŁOWIENKA

1. Nazwa

**STANOWISKO ARCHEOLOGICZNE NR 11
AZP 111-74/6**

2. Czas powstania

okres prahistoryczny – ślad osadnictwa /osada?/

7. Fotografia z opisem wskazującym orientację w stosunku do sąsiednich terenów lub stron świata albo mapa z zaznaczonym stanowiskiem archeologicznym

4. Adres

**GŁOWIENKA
AZP 111-74
stan. w miejscowości nr 11
stan. na obszarze nr 6
38-455 GŁOWIENKA**

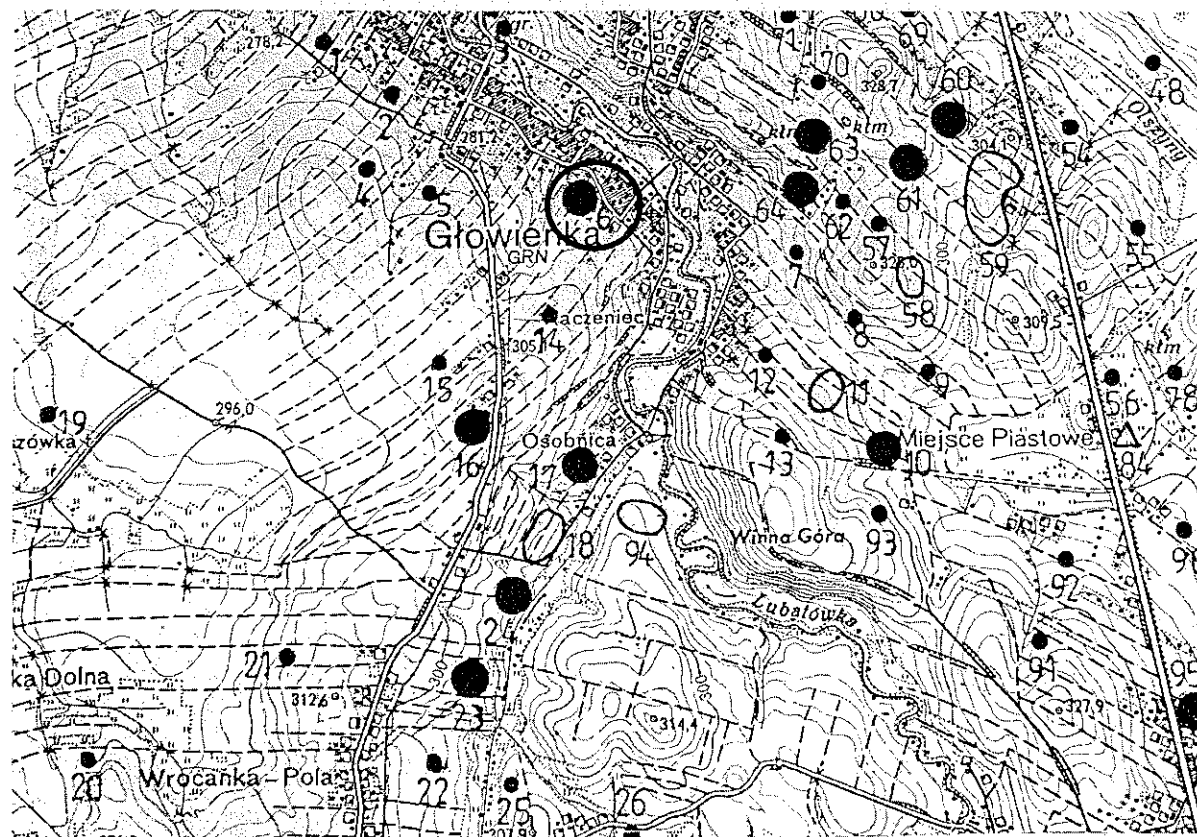
5. Przynależność administracyjna

Województwo **PODKARPACKIE**

Powiat **KROŚNIENSKI**

Gmina **MIEJSCE PIASTOWE**

6. Formy ochrony



Mapa AZP 111-74

8. Historia, opis i wartości

Badania poszukiwawcze na obszarze AZP 111-74 zostały przeprowadzone wiosną 1988 roku, na zlecenie Wojewódzkiego Konserwatora Zabytków w Krośnie. Obszar ten obejmuje tereny gminy miejskiej Krosno, Krościenko Wyżne oraz Miejsce Piastowe.

W trakcie badań powierzchniowych odkryto 99 nowych stanowisk, co daje liczbę 110 stanowisk na obszarze. Zaobserwowano wyraźną koncentrację osadnictwa na stokach dolin Lubatówki i potoku Olszyny oraz na wzniesieniach pomiędzy nimi. Zasluguje na uwagę występowanie szeregu stanowisk na krawędziach niewielkich wzniesień ponad dnem obniżenia – pozostałości dawnego jeziora.

W wyniku przeprowadzonej klasyfikacji chronologiczno-kulturowej i analizy funkcjonalnej odkrytych stanowisk wyróżniono: 29 osad oraz 120 śladów osadnictwa. Pochodzi z nich głównie ceramika, przęśliki gliniane oraz liczne zabytki krzemienne i kamienne. Zebrane zabytki datowane są na okres od epoki kamienia po nowożytny włącznie.

Na stanowisku nr 11 w Głowience (nr 6 na obszarze) odkryto trzy fragmenty ceramiczne datowane na okres prahistoryczny (śląd osadnictwa /osada?/).

9. Stan zachowania i postulaty dotyczące konserwacji

Wszelkie działania w obrębie stanowiska wymagają wcześniejszego uzgodnienia z Wojewódzkim Konserwatorem Zabytków Delegaturą w Krośnie.

10. Wykonanie karty (autor, data, podpis)

mgr Alicja Kędra
listopad 2020 rok

Kędra Alicja

11. Zatwierdzenie karty (podpis wojewódzkiego konserwatora zabytków)*

Z upoważnienia
Podkarpackiego
Wojewódzkiego Konserwatora Zabytków

Łukasz Dzik
KIEROWNIK DELEGATURY W KROŚNIE

*dotyczy zabytków niewpisanych do rejestru zabytków i niewłączonych do wojewódzkiej ewidencji zabytków

GEZ

KARTA ADRESOWA ZABYTKU

3. Miejscowość

GŁOWIENKA

1. Nazwa

**STANOWISKO ARCHEOLOGICZNE NR 18
AZP 111-74/7**

2. Czas powstania

**neolit – ślad osadnictwa
wczesna epoka brązu ? – ślad osadnictwa**

7. Fotografia z opisem wskazującym orientację w stosunku do sąsiednich terenów lub stron świata albo mapa z zaznaczonym stanowiskiem archeologicznym

4. Adres

**GŁOWIENKA
AZP 111-74
stan. w miejscowości nr 18
stan. na obszarze nr 7
38-455 GŁOWIENKA**

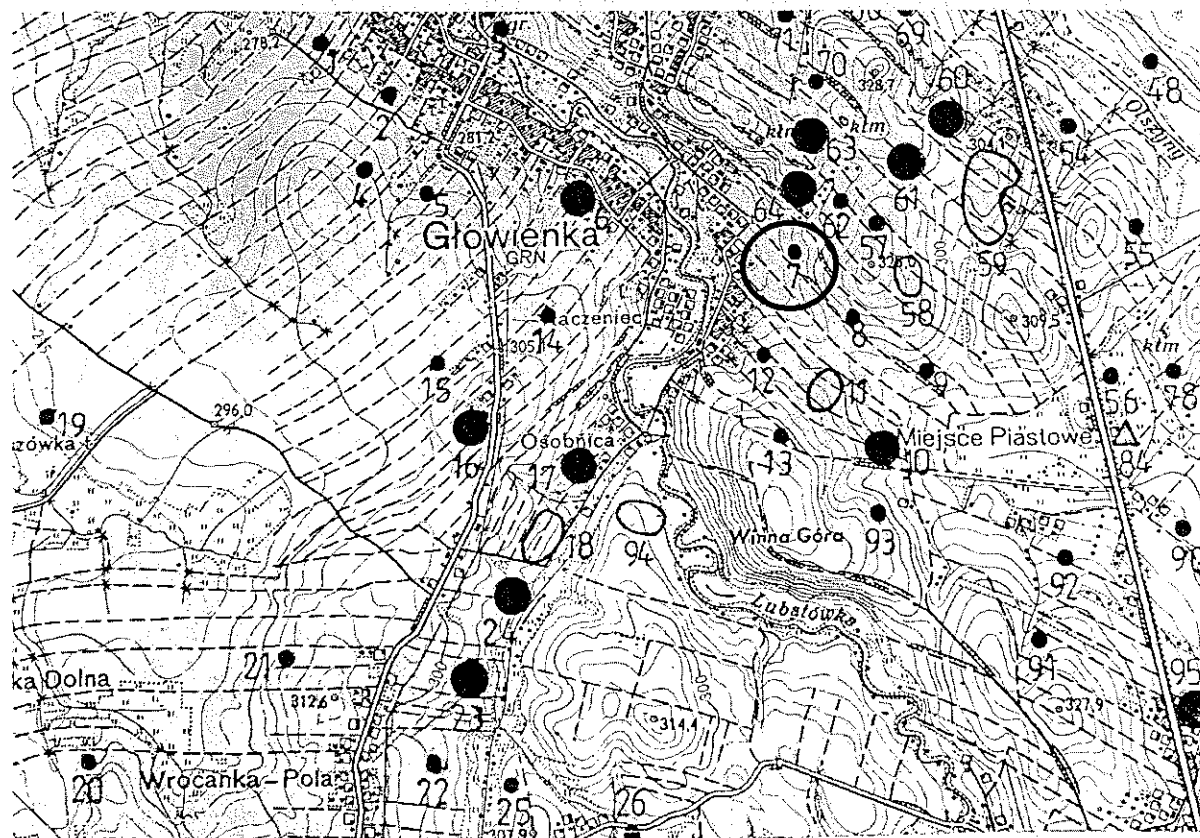
5. Przynależność administracyjna

Województwo **PODKARPACKIE**

Powiat **KROŚNIĘSKI**

Gmina **MIEJSCE PIASTOWE**

6. Formy ochrony



Mapa AZP 111-74

8. Historia, opis i wartości

Badania poszukiwawcze na obszarze AZP 111-74 zostały przeprowadzone wiosną 1988 roku, na zlecenie Wojewódzkiego Konserwatora Zabytków w Krośnie. Obszar ten obejmuje tereny gminy miejskiej Krosno, Krościenko Wyżne oraz Miejsce Piastowe.

W trakcie badań powierzchniowych odkryto 99 nowych stanowisk, co daje liczbę 110 stanowisk na obszarze. Zaobserwowano wyraźną koncentrację osadnictwa na stokach dolin Lubatówki i potoku Olszyny oraz na wzniesieniach pomiędzy nimi. Zasluguje na uwagę występowanie szeregu stanowisk na krawędziach niewielkich wzniesień ponad dnem obniżenia – pozostałości dawnego jeziora.

W wyniku przeprowadzonej klasyfikacji chronologiczno-kulturowej i analizy funkcjonalnej odkrytych stanowisk wyróżniono: 29 osad oraz 120 śladów osadnictwa. Pochodzi z nich głównie ceramika, przeszliki gliniane oraz liczne zabytki krzemienne i kamienne. Zebrane zabytki datowane są na okres od epoki kamienia po nowożytny włącznie.

Na stanowisku nr 18 w Głowience (nr 7 na obszarze) odkryto fragment toporka kamiennego datowany na neolit (śląd osadnictwa) oraz fragment ceramiczny datowany na wczesną epokę brązu ? (śląd osadnictwa).

9. Stan zachowania i postulaty dotyczące konserwacji

Wszelkie działania w obrębie stanowiska wymagają wcześniejszego uzgodnienia z Wojewódzkim Konserwatorem Zabytków Delegaturą w Krośnie.

10. Wykonanie karty (autor, data, podpis)

mgr Alicja Kędra
listopad 2020 rok

Kędra Alicja

11. Zatwierdzenie karty (podpis wojewódzkiego konserwatora zabytków)*

Z upoważnienia
Podkarpackiego
Wojewódzkiego Konserwatora Zabytków

Lukasz Dziuk
KIEROWNIK DELEGATURY W KROŚNIE

*dotyczy zabytków niewpisanych do rejestru zabytków i niewłączonych do wojewódzkiej ewidencji zabytków

GEZ

KARTA ADRESOWA ZABYTKU

3. Miejscowość

GŁOWIENKA

1. Nazwa

**STANOWISKO ARCHEOLOGICZNE NR 15
AZP 111-74/8**

2. Czas powstania

okres prahistoryczny – ślad osadnictwa

7. Fotografia z opisem wskazującym orientację w stosunku do sąsiednich terenów lub stron świata albo mapa z zaznaczonym stanowiskiem archeologicznym

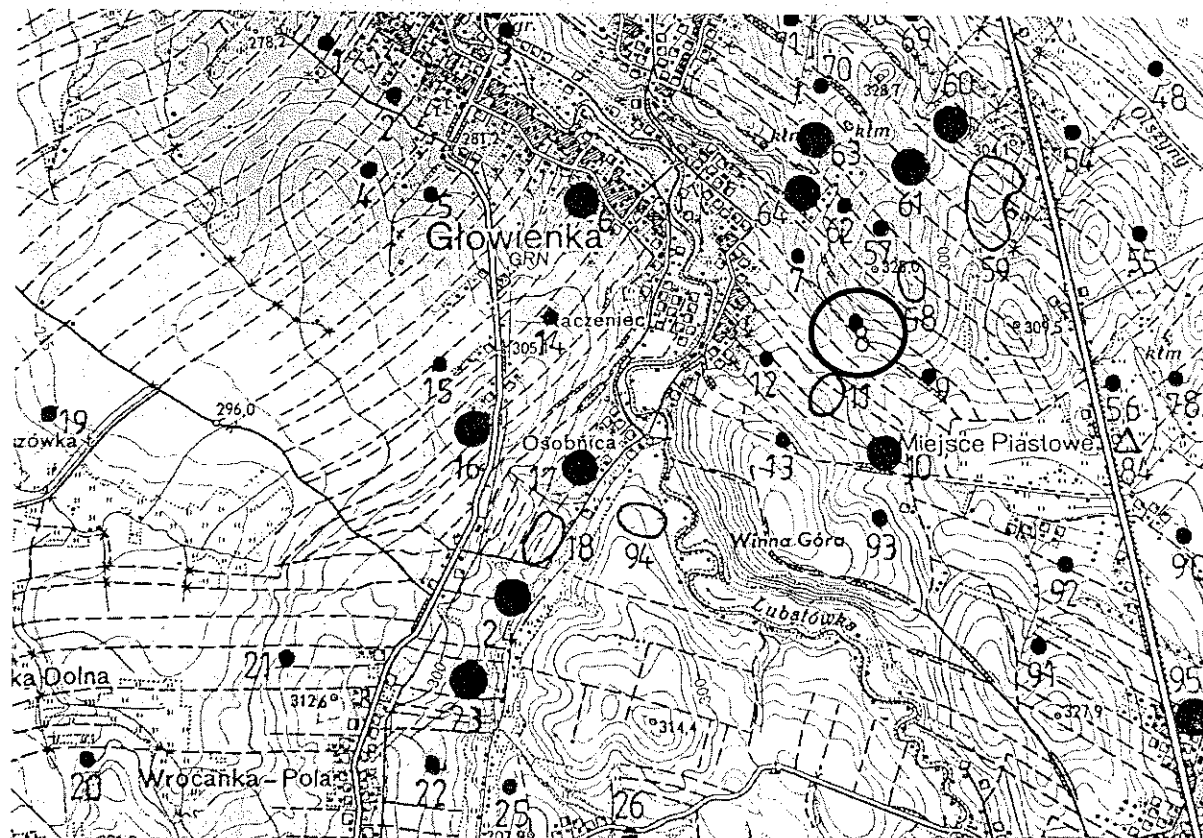
4. Adres

**GŁOWIENKA
AZP 111-74
stan. w miejscowości nr 15
stan. na obszarze nr 8
38-455 GŁOWIENKA**

5. Przynależność administracyjna

Województwo **PODKARPACKIE**
Powiat **KROŚNIĘSKI**
Gmina **MIEJSCE PIASTOWE**

6. Formy ochrony



Mapa AZP 111-74

8. Historia, opis i wartości

Badania poszukiwawcze na obszarze AZP 111-74 zostały przeprowadzone wiosną 1988 roku, na zlecenie Wojewódzkiego Konserwatora Zabytków w Krośnie. Obszar ten obejmuje tereny gminy miejskiej Krosno, Krościenko Wyżne oraz Miejsce Piastowe.

W trakcie badań powierzchniowych odkryto 99 nowych stanowisk, co daje liczbę 110 stanowisk na obszarze. Zaobserwowano wyraźną koncentrację osadnictwa na stokach dolin Lubatówki i potoku Olszyny oraz na wzniesieniach pomiędzy nimi. Zasluguje na uwagę występowanie szeregu stanowisk na krawędziach niewielkich wzniesień ponad dnem obniżenia – pozostałości dawnego jeziora.

W wyniku przeprowadzonej klasyfikacji chronologiczno-kulturowej i analizy funkcjonalnej odkrytych stanowisk wyróżniono: 29 osad oraz 120 śladów osadnictwa. Pochodzi z nich głównie ceramika, przęśliki gliniane oraz liczne zabytki krzemienne i kamienne. Zebrane zabytki datowane są na okres od epoki kamienia po nowożytny włącznie.

Na stanowisku nr 15 w Głowience (nr 8 na obszarze) odkryto okruch term. z krzemienia jurajskiego datowany na okres prahistoryczny (śląd osadnictwa).

9. Stan zachowania i postulaty dotyczące konserwacji

Wszelkie działania w obrębie stanowiska wymagają wcześniejszego uzgodnienia z Wojewódzkim Konserwatorem Zabytków Delegaturą w Krośnie.

10. Wykonanie karty (autor, data, podpis)

mgr Alicja Kędra
listopad 2020 rok

Kędra Alicja

11. Zatwierdzenie karty (podpis wojewódzkiego konserwatora zabytków)*

Z upoważnienia
Podkarpackiego
Wojewódzkiego Konserwatora Zabytków

Łukasz Dzik
KIEROWNIK DELEGATURY W KROŚNIE

*dotyczy zabytków niewpisanych do rejestru zabytków i niewiązanych do wojewódzkiej ewidencji zabytków

GEZ

KARTA ADRESOWA ZABYTKU

3. Miejscowość

GŁOWIENKA

1. Nazwa

**STANOWISKO ARCHEOLOGICZNE NR 17
AZP 111-74/9**

2. Czas powstania

epoka kamienia – ślad osadnictwa

7. Fotografia z opisem wskazującym orientację w stosunku do sąsiednich terenów lub stron świata albo mapa z zaznaczonym stanowiskiem archeologicznym

4. Adres

**GŁOWIENKA
AZP 111-74
stan. w miejscowości nr 17
stan. na obszarze nr 9
38-455 GŁOWIENKA**

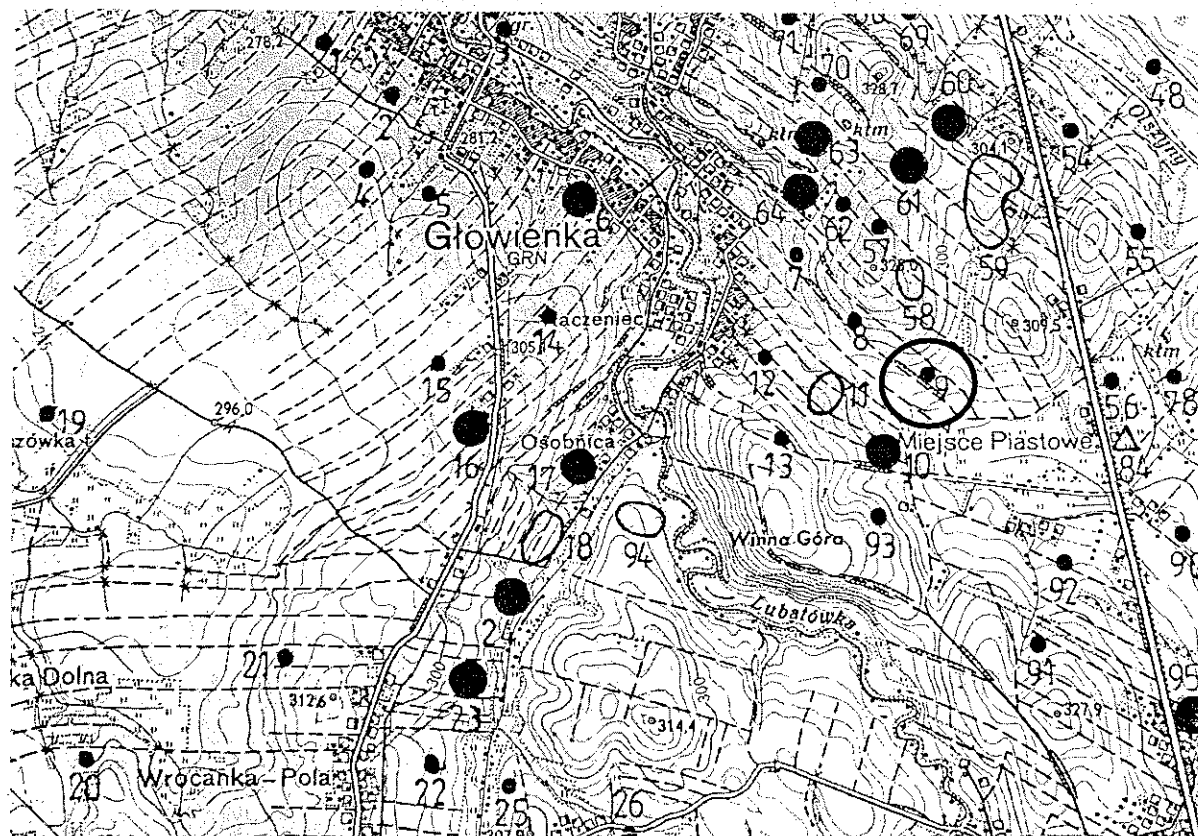
5. Przynależność administracyjna

Województwo **PODKARPACKIE**

Powiat **KROŚNIĘSKI**

Gmina **MIEJSCE PIASTOWE**

6. Formy ochrony



Mapa AZP 111-74

8. Historia, opis i wartości

Badania poszukiwawcze na obszarze AZP 111-74 zostały przeprowadzone wiosną 1988 roku, na zlecenie Wojewódzkiego Konserwatora Zabytków w Krośnie. Obszar ten obejmuje tereny gminy miejskiej Krosno, Krościenko Wyżne oraz Miejsce Piastowe.

W trakcie badań powierzchniowych odkryto 99 nowych stanowisk, co daje liczbę 110 stanowisk na obszarze. Zaobserwowano wyraźną koncentrację osadnictwa na stokach dolin Lubatówki i potoku Olszyny oraz na wzniesieniach pomiędzy nimi. Zasluguje na uwagę występowanie szeregu stanowisk na krawędziach niewielkich wzniesień ponad dnem obniżenia – pozostałości dawnego jeziora.

W wyniku przeprowadzonej klasyfikacji chronologiczno-kulturowej i analizy funkcjonalnej odkrytych stanowisk wyróżniono: 29 osad oraz 120 śladów osadnictwa. Pochodzi z nich głównie ceramika, przęśliki gliniane oraz liczne zabytki krzemienne i kamienne. Zebrane zabytki datowane są na okres od epoki kamienia po nowożytny włącznie.

Na stanowisku nr 17 w Głowience (nr 9 na obszarze) odkryto fragment wióra z krzemienia narzutowego datowany na epokę kamienia (śląd osadnictwa).

9. Stan zachowania i postulaty dotyczące konserwacji

Wszelkie działania w obrębie stanowiska wymagają wcześniejszego uzgodnienia z Wojewódzkim Konserwatorem Zabytków Delegaturą w Krośnie.

10. Wykonanie karty (autor, data, podpis)

mgr Alicja Kędra
listopad 2020 rok

Kędra Alicja

11. Zatwierdzenie karty (podpis wojewódzkiego konserwatora zabytków)*

Z upoważnienia
Podkarpackiego
Wojewódzkiego Konserwatora Zabytków
Łukasz Dziak
KROŚNIE DELEGATURA W KROŚNIE

*dotyczy zabytków niewpisanych do rejestru zabytków i niewłączonych do wojewódzkiej ewidencji zabytków

GEZ	KARTA ADRESOWA ZABYTKU		3. Miejscowość
1. Nazwa STANOWISKO ARCHEOLOGICZNE NR 14 AZP 111-74/10		2. Czas powstania epoka kamienia – wczesna epoka brązu – ślad osadnictwa wczesna epoka brązu ? – ślad osadnictwa epoka brązu – okres halsztacki, kultura łużycka ? – ślad osadnictwa	GŁOWIENKA
7. Fotografia z opisem wskazującym orientację w stosunku do sąsiednich terenów lub stron świata albo mapa z zaznaczonym stanowiskiem archeologicznym			4. Adres GŁOWIENKA AZP 111-74 stan. w miejscowości nr 14 stan. na obszarze nr 10 38-455 GŁOWIENKA
			5. Przynależność administracyjna Województwo PODKARPACKIE Powiat KROŚNIĘSKI Gmina MIEJSCE PIASTOWE
<p style="text-align: center;">Mapa AZP 111-74</p>			6. Formy ochrony

8. Historia, opis i wartości

Badania poszukiwawcze na obszarze AZP 111-74 zostały przeprowadzone wiosną 1988 roku, na zlecenie Wojewódzkiego Konserwatora Zabytków w Krośnie. Obszar ten obejmuje tereny gminy miejskiej Krosno, Krościenko Wyżne oraz Miejsce Piastowe.

W trakcie badań powierzchniowych odkryto 99 nowych stanowisk, co daje liczbę 110 stanowisk na obszarze. Zaobserwowano wyraźną koncentrację osadnictwa na stokach dolin Lubatówki i potoku Olszyny oraz na wzniesieniach pomiędzy nimi. Zasluguje na uwagę występowanie szeregu stanowisk na krawędziach niewielkich wzniesień ponad dnem obniżenia – pozostałości dawnego jeziora.

W wyniku przeprowadzonej klasyfikacji chronologiczno-kulturowej i analizy funkcjonalnej odkrytych stanowisk wyróżniono: 29 osad oraz 120 śladów osadnictwa. Pochodzi z nich głównie ceramika, przęśliki gliniane oraz liczne zabytki krzemienne i kamienne. Zebrane zabytki datowane są na okres od epoki kamienia po nowożytny włącznie.

Na stanowisku nr 14 w Głowience (nr 10 na obszarze) odkryto odłupek z krzemienia wołyńskiego i łuszczkę z krzemienia jurajskiego datowane na epokę kamienia – wczesną epokę brązu (śląd osadnictwa), odłupek ze skały krzemowej datowany na wczesną epokę brązu ? (śląd osadnictwa) oraz fragment ceramiczny datowany na epokę brązu – okres halsztacki, kulturę lużycka ? (śląd osadnictwa).

9. Stan zachowania i postulaty dotyczące konserwacji

Wszelkie działania w obrębie stanowiska wymagają wcześniejszego uzgodnienia z Wojewódzkim Konserwatorem Zabytków Delegaturą w Krośnie.

10. Wykonanie karty (autor, data, podpis)

mgr Alicja Kędra
listopad 2020 rok

Kędra Alicja

11. Zatwierdzenie karty (podpis wojewódzkiego konserwatora zabytków)*

Z upoważnienia
Podkarpackiego
Wojewódzkiego Konserwatora Zabytków
Lukasz Dzik
KIEROWNIK DELEGATURY W KROŚNIE

*dotyczy zabytków niewpisanych do rejestru zabytków i niewiązanych do wojewódzkiej ewidencji zabytków

GEZ

KARTA ADRESOWA ZABYTKU

3. Miejscowość

GŁOWIENKA

1. Nazwa

**STANOWISKO ARCHEOLOGICZNE NR 13
AZP 111-74/11**

2. Czas powstania

**epoka brązu – okres halszacki, kultura lużycka ?
– ślad osadnictwa
okres wpływów rzymskich, kultura przeworska
– ślad osadnictwa**

7. Fotografia z opisem wskazującym orientację w stosunku do sąsiednich terenów lub stron świata albo mapa z zaznaczonym stanowiskiem archeologicznym

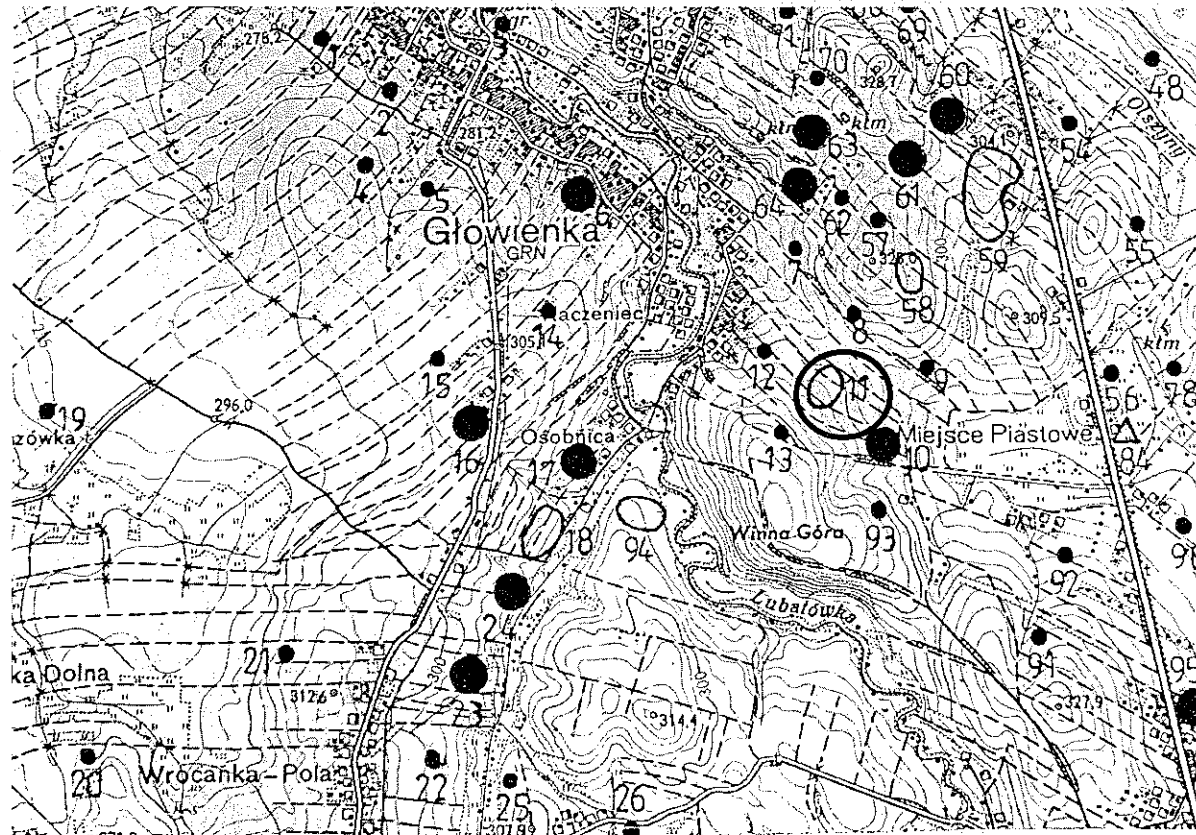
4. Adres

**GŁOWIENKA
AZP 111-74
stan. w miejscowości nr 13
stan. na obszarze nr 11
38-455 GŁOWIENKA**

5. Przynależność administracyjna

Województwo **PODKARPACKIE**
Powiat **KROŚNIĘSKI**
Gmina **MIEJSCE PIASTOWE**

6. Formy ochrony



Mapa AZP 111-74

8. Historia, opis i wartości

Badania poszukiwawcze na obszarze AZP 111-74 zostały przeprowadzone wiosną 1988 roku, na zlecenie Wojewódzkiego Konserwatora Zabytków w Krośnie. Obszar ten obejmuje tereny gminy miejskiej Krosno, Krościenko Wyżne oraz Miejsce Piastowe.

W trakcie badań powierzchniowych odkryto 99 nowych stanowisk, co daje liczbę 110 stanowisk na obszarze. Zaobserwowano wyraźną koncentrację osadnictwa na stokach dolin Lubatówki i potoku Olszyny oraz na wzniesieniach pomiędzy nimi. Zasluguje na uwagę występowanie szeregu stanowisk na krawędziach niewielkich wzniesień ponad dnem obniżenia – pozostałości dawnego jeziora.

W wyniku przeprowadzonej klasyfikacji chronologiczno-kulturowej i analizy funkcjonalnej odkrytych stanowisk wyróżniono: 29 osad oraz 120 śladów osadnictwa. Pochodzi z nich głównie ceramika, przęśliki gliniane oraz liczne zabytki krzemienne i kamienne. Zebrane zabytki datowane są na okres od epoki kamienia po nowożytny włącznie.

Na stanowisku nr 13 w Głowience (nr 11 na obszarze) odkryto dwa fragmenty ceramiczne datowane na epokę brązu – okres halsztacki, kulturę lużycką ? (śląd osadnictwa) oraz trzy fragmenty ceramiczne datowane na okres wpływów rzymskich, kulturę przeworską (śląd osadnictwa).

9. Stan zachowania i postulaty dotyczące konserwacji

Wszelkie działania w obrębie stanowiska wymagają wcześniejszego uzgodnienia z Wojewódzkim Konserwatorem Zabytków Delegaturą w Krośnie.

10. Wykonanie karty (autor, data, podpis)

mgr Alicja Kędra
listopad 2020 rok

Kędra Alicja

11. Zatwierdzenie karty (podpis wojewódzkiego konserwatora zabytków)*

Z upoważnienia
Podkarpackiego
Wojewódzkiego Konserwatora Zabytków

Łukasz Dzik
KIEROWNIK DELEGATURY W KROŚNIU

*dotyczy zabytków niewpisanych do rejestru zabytków i niewłączonych do wojewódzkiej ewidencji zabytków

GEZ

KARTA ADRESOWA ZABYTKU

3. Miejscowość

GŁOWIENKA

1. Nazwa

**STANOWISKO ARCHEOLOGICZNE NR 16
AZP 111-74/12**

2. Czas powstania

epoka brązu – osada

7. Fotografia z opisem wskazującym orientację w stosunku do sąsiednich terenów lub stron świata albo mapa z zaznaczonym stanowiskiem archeologicznym

4. Adres

**GŁOWIENKA
AZP 111-74
stan. w miejscowości nr 16
stan. na obszarze nr 12
38-455 GŁOWIENKA**

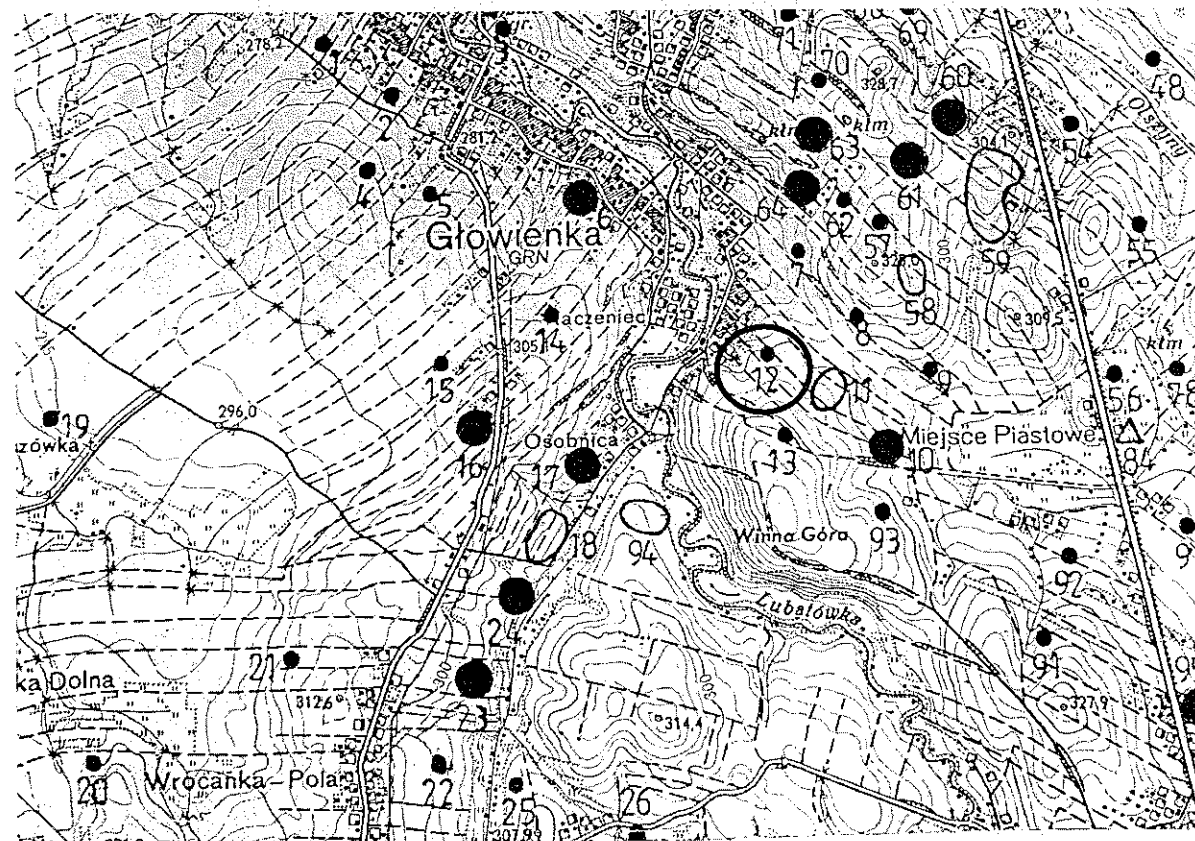
5. Przynależność administracyjna

Województwo **PODKARPACKIE**

Powiat **KROŚNIĘSKI**

Gmina **MIEJSCE PIASTOWE**

6. Formy ochrony



Mapa AZP 111-74

8. Historia, opis i wartości

Badania poszukiwawcze na obszarze AZP 111-74 zostały przeprowadzone wiosną 1988 roku, na zlecenie Wojewódzkiego Konserwatora Zabytków w Krośnie. Obszar ten obejmuje tereny gminy miejskiej Krosno, Krościenko Wyżne oraz Miejsce Piastowe.

W trakcie badań powierzchniowych odkryto 99 nowych stanowisk, co daje liczbę 110 stanowisk na obszarze. Zaobserwowano wyraźną koncentrację osadnictwa na stokach dolin Lubatówki i potoku Olszyny oraz na wzniesieniach pomiędzy nimi. Zasluguje na uwagę występowanie szeregu stanowisk na krawędziach niewielkich wzniesień ponad dnem obniżenia – pozostałości dawnego jeziora.

W wyniku przeprowadzonej klasyfikacji chronologiczno-kulturowej i analizy funkcjonalnej odkrytych stanowisk wyróżniono: 29 osad oraz 120 śladów osadnictwa. Pochodzi z nich głównie ceramika, przęśliki gliniane oraz liczne zabytki krzemienne i kamienne. Zebrane zabytki datowane są na okres od epoki kamienia po nowożytny włącznie.

Na stanowisku nr 16 w Głowience (nr 12 na obszarze) odkryto pięć fragmentów ceramicznych oraz dwa fragmenty części brzegowych datowanych na epokę brązu (osada).

9. Stan zachowania i postulaty dotyczące konserwacji

Wszelkie działania w obrębie stanowiska wymagają wcześniejszego uzgodnienia z Wojewódzkim Konserwatorem Zabytków Delegaturą w Krośnie.

10. Wykonanie karty (autor, data, podpis)

mgr Alicja Kędra
listopad 2020 rok

Kędra Alicja

11. Zatwierdzenie karty (podpis wojewódzkiego konserwatora zabytków)*

Z upoważnienia
Podkarpackiego
Wojewódzkiego Konserwatora Zabytków

Lukasz Dzik
KIEROWNIK DELEGATURY W KROŚNIE

*dotyczy zabytków niewpisanych do rejestru zabytków i niewłączonych do wojewódzkiej ewidencji zabytków

GEZ

KARTA ADRESOWA ZABYTKU

3. Miejscowość

GŁOWIENKA

1. Nazwa

**STANOWISKO ARCHEOLOGICZNE NR 12
AZP 111-74/13**

2. Czas powstania

wczesna epoka brązu – ślad osadnictwa

7. Fotografia z opisem wskazującym orientację w stosunku do sąsiednich terenów lub stron świata albo mapa z zaznaczonym stanowiskiem archeologicznym

4. Adres

**GŁOWIENKA
AZP 111-74**

**stan. w miejscowości nr 12
stan. na obszarze nr 13
38-455 GŁOWIENKA**

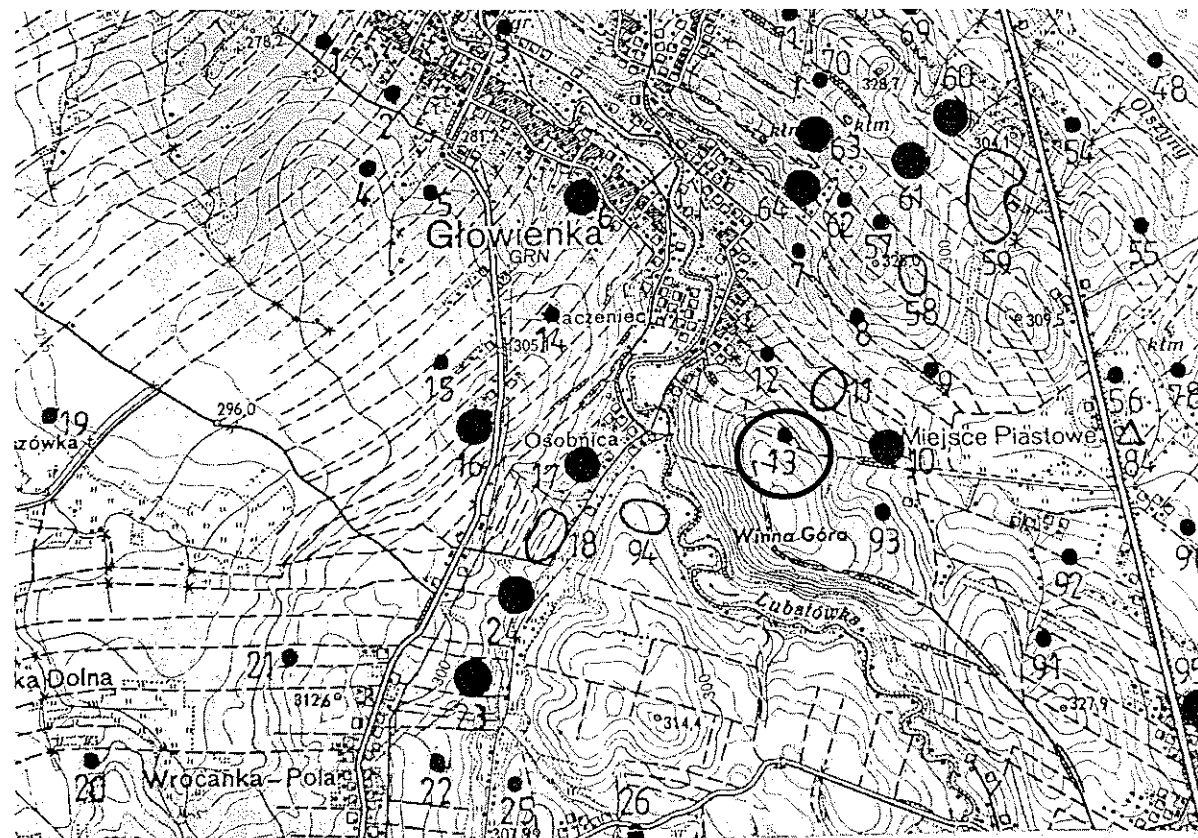
5. Przynależność administracyjna

Województwo **PODKARPACKIE**

Powiat **KROŚNIENSKI**

Gmina **MIEJSCE PIASTOWE**

6. Formy ochrony



Mapa AZP 111-74

8. Historia, opis i wartości

Badania poszukiwawcze na obszarze AZP 111-74 zostały przeprowadzone wiosną 1988 roku, na zlecenie Wojewódzkiego Konserwatora Zabytków w Krośnie. Obszar ten obejmuje tereny gminy miejskiej Krosno, Krościenko Wyżne oraz Miejsce Piastowe.

W trakcie badań powierzchniowych odkryto 99 nowych stanowisk, co daje liczbę 110 stanowisk na obszarze. Zaobserwowano wyraźną koncentrację osadnictwa na stokach dolin Lubatówki i potoku Olszyny oraz na wzniesieniach pomiędzy nimi. Zasluguje na uwagę występowanie szeregu stanowisk na krawędziach niewielkich wzniesień ponad dnem obniżenia – pozostałości dawnego jeziora.

W wyniku przeprowadzonej klasyfikacji chronologiczno-kulturowej i analizy funkcjonalnej odkrytych stanowisk wyróżniono: 29 osad oraz 120 śladów osadnictwa. Pochodzi z nich głównie ceramika, przęśliki gliniane oraz liczne zabytki krzemienne i kamienne. Zebrane zabytki datowane są na okres od epoki kamienia po nowożytny włącznie.

Na stanowisku nr 12 w Głowience (nr 13 na obszarze) odkryto odłupek z margla datowany na wczesną epokę brązu (śląd osadnictwa).

9. Stan zachowania i postulaty dotyczące konserwacji

Wszelkie działania w obrębie stanowiska wymagają wcześniejszego uzgodnienia z Wojewódzkim Konserwatorem Zabytków Delegaturą w Krośnie.

10. Wykonanie karty (autor, data, podpis)

mgr Alicja Kędra
listopad 2020 rok

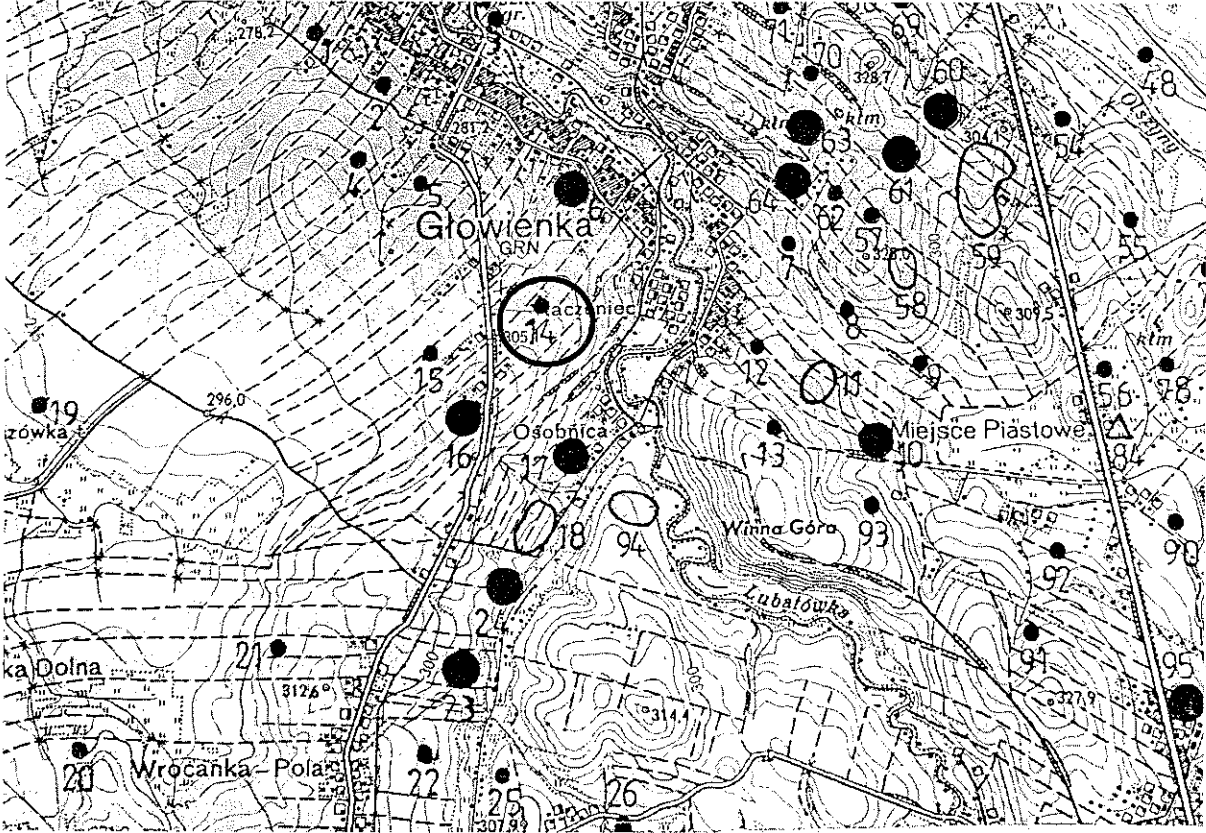
Kędra Alicja

11. Zatwierdzenie karty (podpis wojewódzkiego konserwatora zabytków)*

Z upoważnienia
Podkarpackiego
Wojewódzkiego Konserwatora Zabytków

Lukasz Dzik
KIEROWNIK DELEGATURY W KROŚNIE

*dotyczy zabytków niewpisanych do rejestru zabytków i niewłączonych do wojewódzkiej ewidencji zabytków

GEZ	KARTA ADRESOWA ZABYTKU		3. Miejscowość
1. Nazwa STANOWISKO ARCHEOLOGICZNE NR 10 AZP 111-74/14		2. Czas powstania schyłek neolitu – wczesna epoka brązu – ślad osadnictwa okres prahistoryczny – ślad osadnictwa	GŁOWIENKA
7. Fotografia z opisem wskazującym orientację w stosunku do sąsiednich terenów lub stron świata albo mapa z zaznaczonym stanowiskiem archeologicznym			4. Adres GŁOWIENKA AZP 111-74 stan. w miejscowości nr 10 stan. na obszarze nr 14 38-455 GŁOWIENKA
			5. Przynależność administracyjna Województwo PODKARPACKIE Powiat KROŚNIĘSKI Gmina MIEJSCE PIASTOWE
			6. Formy ochrony

Mapa AZP 111-74

8. Historia, opis i wartości

Badania poszukiwawcze na obszarze AZP 111-74 zostały przeprowadzone wiosną 1988 roku, na zlecenie Wojewódzkiego Konserwatora Zabytków w Krośnie. Obszar ten obejmuje tereny gminy miejskiej Krosno, Krościenko Wyżne oraz Miejsce Piastowe.

W trakcie badań powierzchniowych odkryto 99 nowych stanowisk, co daje liczbę 110 stanowisk na obszarze. Zaobserwowano wyraźną koncentrację osadnictwa na stokach dolin Lubatówki i potoku Olszyny oraz na wzniesieniach pomiędzy nimi. Zasluguje na uwagę występowanie szeregu stanowisk na krawędziach niewielkich wzniesień ponad dnem obniżenia – pozostałości dawnego jeziora.

W wyniku przeprowadzonej klasyfikacji chronologiczno-kulturowej i analizy funkcjonalnej odkrytych stanowisk wyróżniono: 29 osad oraz 120 śladów osadnictwa. Pochodzi z nich głównie ceramika, przęśliki gliniane oraz liczne zabytki krzemienne i kamienne. Zebrane zabytki datowane są na okres od epoki kamienia po nowożytny włącznie.

Na stanowisku nr 10 w Głowience (nr 14 na obszarze) odkryto zgrzebło z krzemienia jurajskiego datowane na schyłek neolitu – wczesną epokę brązu (śląd osadnictwa) oraz fragment ceramiczny datowany na okres prahistoryczny (śląd osadnictwa).

9. Stan zachowania i postulaty dotyczące konserwacji

Wszelkie działania w obrębie stanowiska wymagają wcześniejszego uzgodnienia z Wojewódzkim Konserwatorem Zabytków Delegaturą w Krośnie.

10. Wykonanie karty (autor, data, podpis)

mgr Alicja Kędra
listopad 2020 rok

Alicja Kędra

11. Zatwierdzenie karty (podpis wojewódzkiego konserwatora zabytków)*

Z upoważnienia
Podkarpackiego
Wojewódzkiego Konserwatora Zabytków

Luiza Dzik
KIEROWNIK DELEGATURY W KROŚNIE

*dotyczy zabytków niewpisanych do rejestru zabytków i niewłączonych do wojewódzkiej ewidencji zabytków

GEZ

KARTA ADRESOWA ZABYTKU

3. Miejscowość

GŁOWIENKA

1. Nazwa

STANOWISKO ARCHEOLOGICZNE NR 6
AZP 111-74/15

2. Czas powstania

epoka kamienia – ślad osadnictwa

7. Fotografia z opisem wskazującym orientację w stosunku do sąsiednich terenów lub stron świata albo mapa z zaznaczonym stanowiskiem archeologicznym

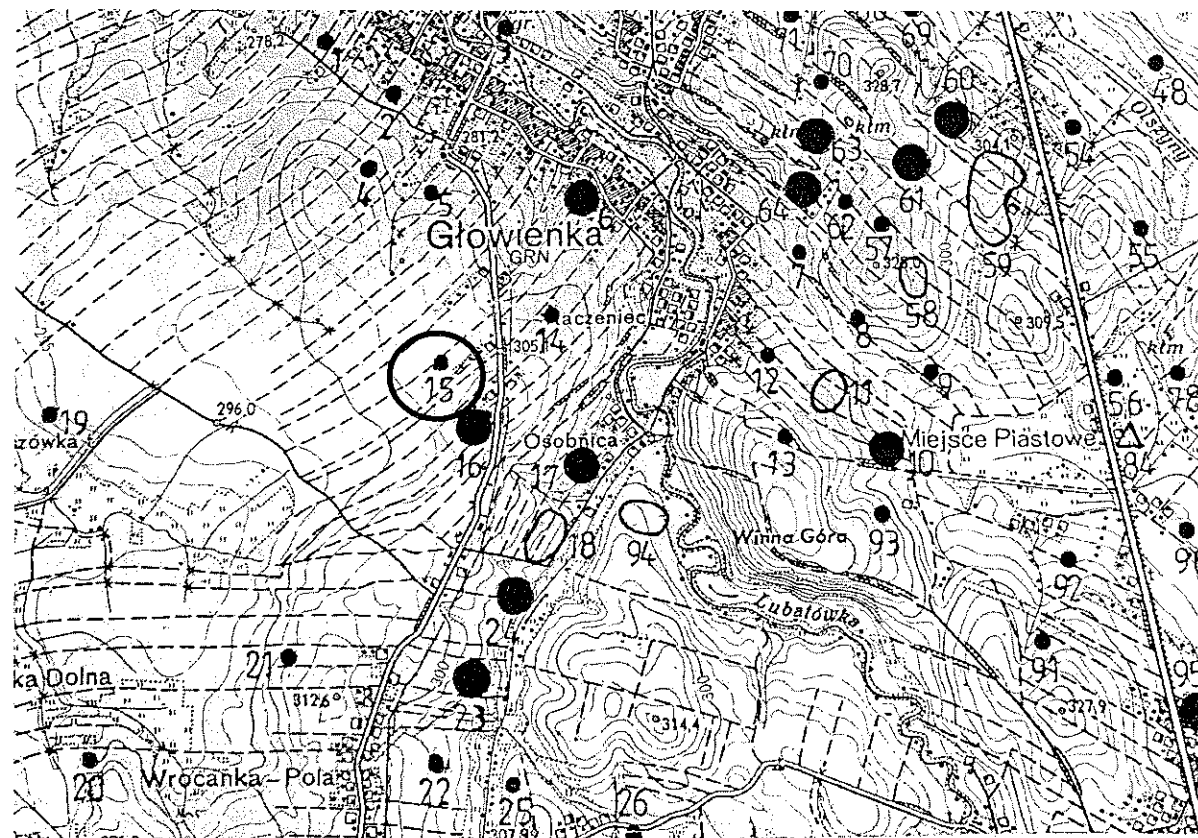
4. Adres

GŁOWIENKA
AZP 111-74
stan. w miejscowości nr 6
stan. na obszarze nr 15
38-455 GŁOWIENKA

5. Przynależność administracyjna

Województwo **PODKARPACKIE**
Powiat **KROŚNIĘSKI**
Gmina **MIEJSCE PIASTOWE**

6. Formy ochrony



Mapa AZP 111-74

8. Historia, opis i wartości

Badania poszukiwawcze na obszarze AZP 111-74 zostały przeprowadzone wiosną 1988 roku, na zlecenie Wojewódzkiego Konserwatora Zabytków w Krośnie. Obszar ten obejmuje tereny gminy miejskiej Krosno, Krościenko Wyżne oraz Miejsce Piastowe.

W trakcie badań powierzchniowych odkryto 99 nowych stanowisk, co daje liczbę 110 stanowisk na obszarze. Zaobserwowano wyraźną koncentrację osadnictwa na stokach dolin Lubatówki i potoku Olszyny oraz na wzniesieniach pomiędzy nimi. Zasluguje na uwagę występowanie szeregu stanowisk na krawędziach niewielkich wzniesień ponad dnem obniżenia – pozostałości dawnego jeziora.

W wyniku przeprowadzonej klasyfikacji chronologiczno-kulturowej i analizy funkcjonalnej odkrytych stanowisk wyróżniono: 29 osad oraz 120 śladów osadnictwa. Pochodzi z nich głównie ceramika, przęśliki gliniane oraz liczne zabytki krzemienne i kamienne. Zebrane zabytki datowane są na okres od epoki kamienia po nowożytny włącznie.

Na stanowisku nr 6 w Głowience (nr 15 na obszarze) odkryto zatępiec ze skały krzemowej datowany na epokę kamienia (śląd osadnictwa).

9. Stan zachowania i postulaty dotyczące konserwacji

Wszelkie działania w obrębie stanowiska wymagają wcześniejszego uzgodnienia z Wojewódzkim Konserwatorem Zabytków Delegaturą w Krośnie.

10. Wykonanie karty (autor, data, podpis)

mgr Alicja Kędra
listopad 2020 rok

Kędra Alicja

11. Zatwierdzenie karty (podpis wojewódzkiego konserwatora zabytków)*

Z upoważnienia
Podkarpackiego
Wojewódzkiego Konserwatora Zabytków

Łukasz Dzik
KIEROWNIK DELEGATURY W KROŚNIE

*dotyczy zabytków niewpisanych do rejestru zabytków i niewłączonych do wojewódzkiej ewidencji zabytków

GEZ

KARTA ADRESOWA ZABYTKU

3. Miejscowość

GŁOWIENKA

1. Nazwa

**STANOWISKO ARCHEOLOGICZNE NR 4
AZP 111-74/16**

2. Czas powstania

**okres prahistoryczny – ślad osadnictwa
średniowiecze – osada**

7. Fotografia z opisem wskazującym orientację w stosunku do sąsiednich terenów lub stron świata albo mapa z zaznaczonym stanowiskiem archeologicznym

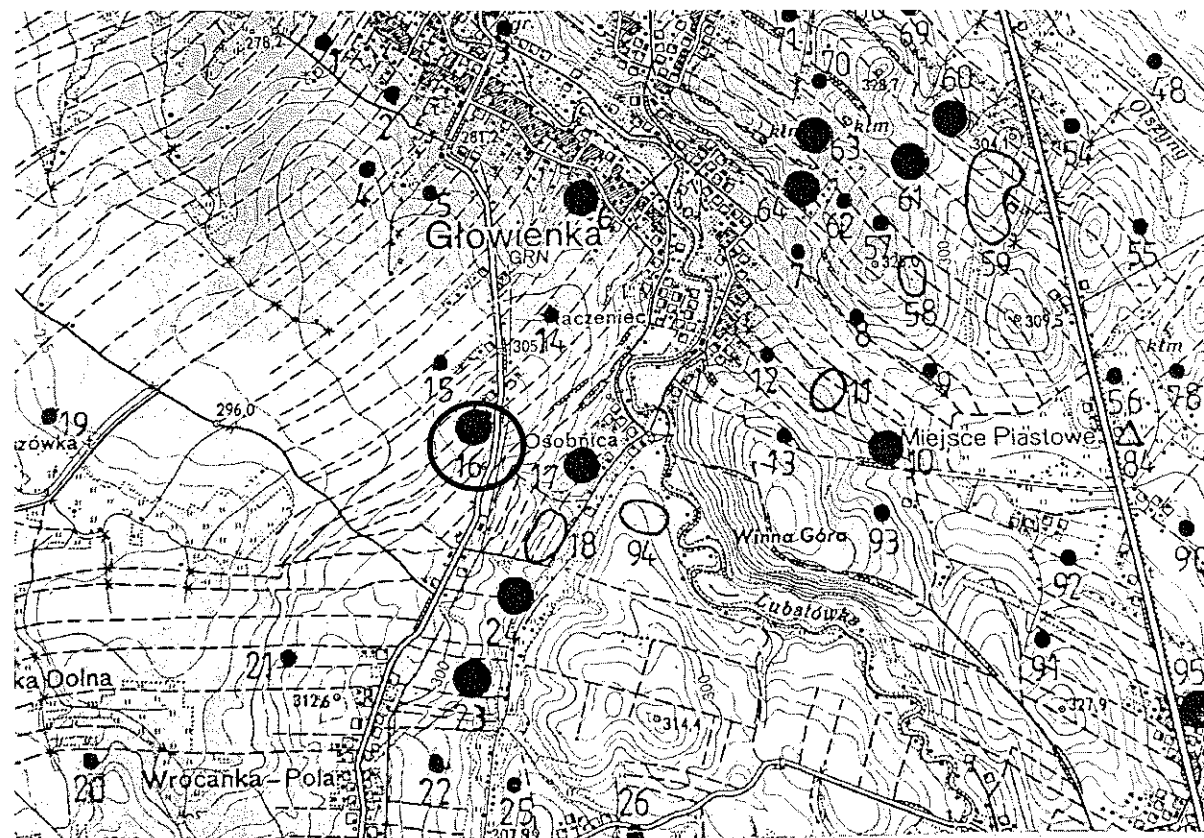
4. Adres

**GŁOWIENKA
AZP 111-74
stan. w miejscowości nr 4
stan. na obszarze nr 16
38-455 GŁOWIENKA**

5. Przynależność administracyjna

Województwo **PODKARPACKIE**
Powiat **KROŚNIENSKI**
Gmina **MIEJSCE PIASTOWE**

6. Formy ochrony



Mapa AZP 111-74

8. Historia, opis i wartości

Badania poszukiwawcze na obszarze AZP 111-74 zostały przeprowadzone wiosną 1988 roku, na zlecenie Wojewódzkiego Konserwatora Zabytków w Krośnie. Obszar ten obejmuje tereny gminy miejskiej Krosno, Krościenko Wyżne oraz Miejsce Piastowe.

W trakcie badań powierzchniowych odkryto 99 nowych stanowisk, co daje liczbę 110 stanowisk na obszarze. Zaobserwowano wyraźną koncentrację osadnictwa na stokach dolin Lubatówki i potoku Olszyny oraz na wzniesieniach pomiędzy nimi. Zasluguje na uwagę występowanie szeregu stanowisk na krawędziach niewielkich wzniesień ponad dnem obniżenia – pozostałości dawnego jeziora.

W wyniku przeprowadzonej klasyfikacji chronologiczno-kulturowej i analizy funkcjonalnej odkrytych stanowisk wyróżniono: 29 osad oraz 120 śladów osadnictwa. Pochodzi z nich głównie ceramika, przęśliki gliniane oraz liczne zabytki krzemienne i kamienne. Zebrane zabytki datowane są na okres od epoki kamienia po nowożytny włącznie.

Na stanowisku nr 4 w Głowience (nr 16 na obszarze) odkryto fragment ceramiczny datowany na okres prahistoryczny (śląd osadnictwa) oraz cztery fragmenty ceramiczne datowane na średniowiecze (osada).

9. Stan zachowania i postulaty dotyczące konserwacji

Wszelkie działania w obrębie stanowiska wymagają wcześniejszego uzgodnienia z Wojewódzkim Konserwatorem Zabytków Delegaturą w Krośnie.

10. Wykonanie karty (autor, data, podpis)

mgr Alicja Kędra
listopad 2020 rok

Kędra Alicja

11. Zatwierdzenie karty (podpis wojewódzkiego konserwatora zabytków)*

Z upoważnienia
Podkarpackiego
Wojewódzkiego Konserwatora Zabytków

Łukasz Dziuk
KIEROWNIK DELEGATURY W KROŚNIE

*dotyczy zabytków niewpisanych do rejestru zabytków i niewłączonych do wojewódzkiej ewidencji zabytków

GEZ

KARTA ADRESOWA ZABYTKU

3. Miejscowość

GŁOWIENKA

1. Nazwa

**STANOWISKO ARCHEOLOGICZNE NR 9
AZP 111-74/17**

2. Czas powstania

**neolit – wczesna epoka brązu – ślad osadnictwa
późny okres wpływów rzymskich,
kultura przeworska – osada**

7. Fotografia z opisem wskazującym orientację w stosunku do sąsiednich terenów lub stron świata albo mapa z zaznaczonym stanowiskiem archeologicznym

4. Adres

**GŁOWIENKA
AZP 111-74
stan. w miejscowości nr 9
stan. na obszarze nr 17
38-455 GŁOWIENKA**

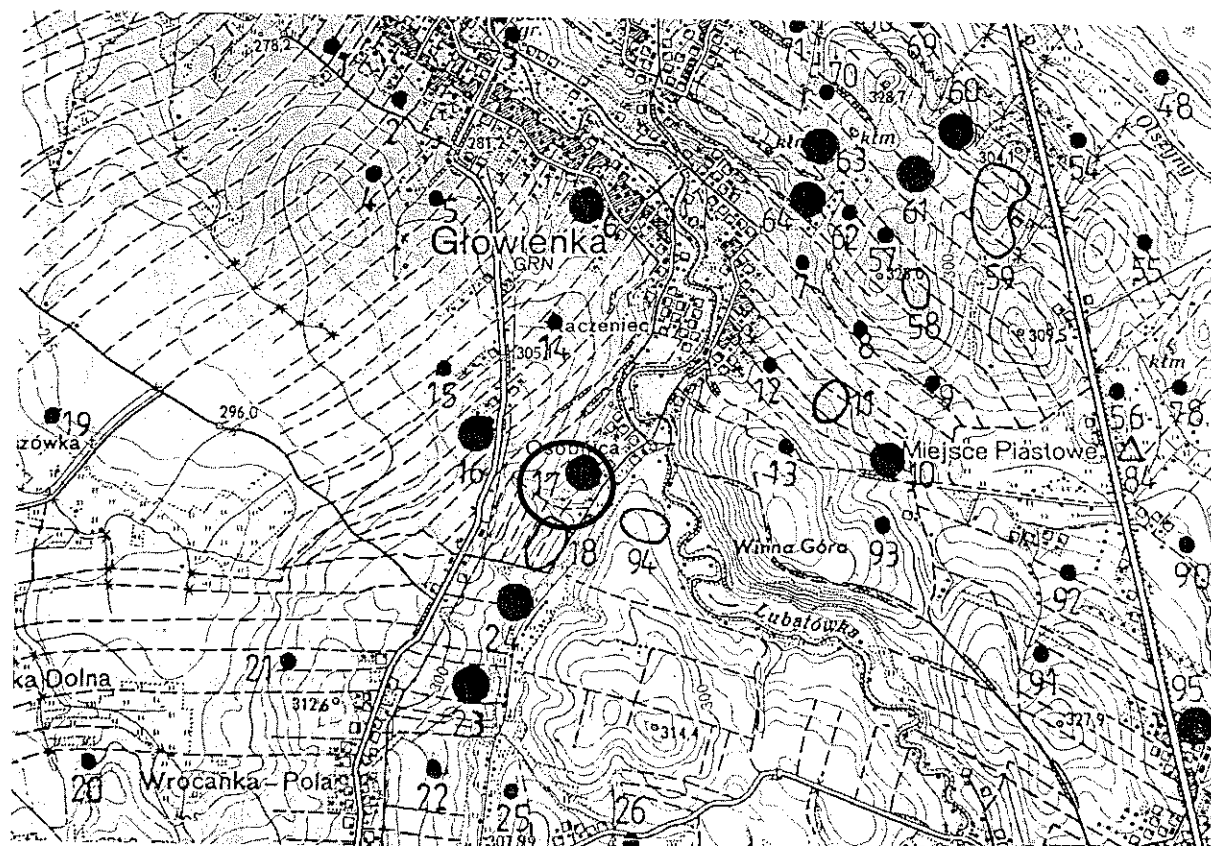
5. Przynależność administracyjna

Województwo **PODKARPACKIE**

Powiat **KROŚNIENSKI**

Gmina **MIEJSCE PIASTOWE**

6. Formy ochrony



Mapa AZP 111-74

8. Historia, opis i wartości

Badania poszukiwawcze na obszarze AZP 111-74 zostały przeprowadzone wiosną 1988 roku, na zlecenie Wojewódzkiego Konserwatora Zabytków w Krośnie. Obszar ten obejmuje tereny gminy miejskiej Krosno, Krościenko Wyżne oraz Miejsce Piastowe.

W trakcie badań powierzchniowych odkryto 99 nowych stanowisk, co daje liczbę 110 stanowisk na obszarze. Zaobserwowano wyraźną koncentrację osadnictwa na stokach dolin Lubatówki i potoku Olszyny oraz na wzniesieniach pomiędzy nimi. Zasluguje na uwagę występowanie szeregu stanowisk na krawędziach niewielkich wzniesień ponad dnem obniżenia – pozostałości dawnego jeziora.

W wyniku przeprowadzonej klasyfikacji chronologiczno-kulturowej i analizy funkcjonalnej odkrytych stanowisk wyróżniono: 29 osad oraz 120 śladów osadnictwa. Pochodzi z nich głównie ceramika, przęśliki gliniane oraz liczne zabytki krzemienne i kamienne. Zebrane zabytki datowane są na okres od epoki kamienia po nowożytny włącznie.

Na stanowisku nr 9 w Głowience (nr 17 na obszarze) odkryto łuszczeń z krzemienia wołyńskiego datowany na neolit – wczesną epokę brązu (śląd osadnictwa) oraz cztery fragmenty ceramiczne i fragment części brzegowej datowane na późny okres wpływów rzymskich, kulturę przeworską (osada).

9. Stan zachowania i postulaty dotyczące konserwacji

Wszelkie działania w obrębie stanowiska wymagają wcześniejszego uzgodnienia z Wojewódzkim Konserwatorem Zabytków Delegaturą w Krośnie.

10. Wykonanie karty (autor, data, podpis)

mgr Alicja Kędra
listopad 2020 rok

Kędra Alicja

11. Zatwierdzenie karty (podpis wojewódzkiego konserwatora zabytków)*

Z upoważnienia
Podkarpackiego
Wojewódzkiego Konserwatora Zabytków

Łukasz Dziak
KIEROWNIK DELEGATURY W KROŚNIE

*dotyczy zabytków niewpisanych do rejestru zabytków i niewłączonych do wojewódzkiej ewidencji zabytków

GEZ

KARTA ADRESOWA ZABYTKU

3. Miejscowość

GŁOWIENKA

1. Nazwa

**STANOWISKO ARCHEOLOGICZNE NR 8
AZP 111-74/18**

2. Czas powstania

**neolit – osada
wczesna epoka brązu – osada
epoka brązu – ślad osadnictwa
okres prahistoryczny – ślad osadnictwa**

7. Fotografia z opisem wskazującym orientację w stosunku do sąsiednich terenów lub stron świata albo mapa z zaznaczonym stanowiskiem archeologicznym

4. Adres

**GŁOWIENKA
AZP 111-74
stan. w miejscowości nr 8
stan. na obszarze nr 18
38-455 GŁOWIENKA**

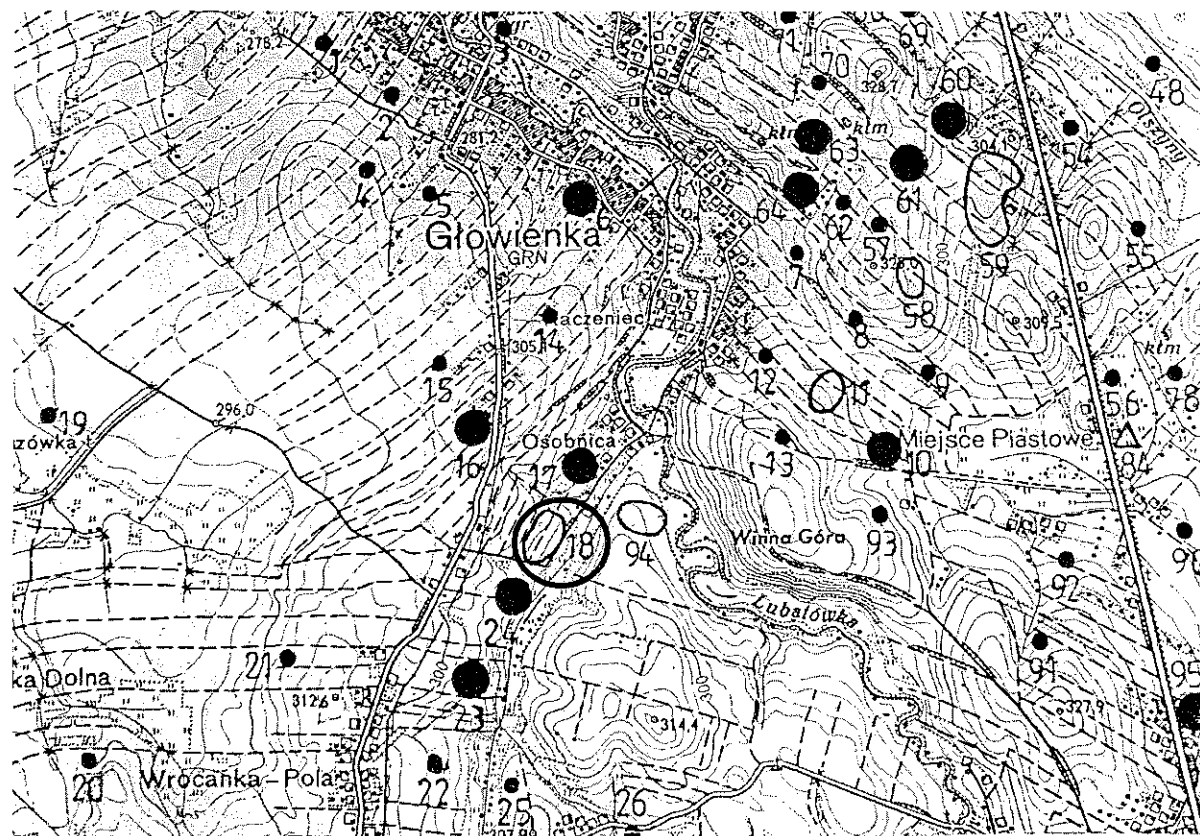
5. Przynależność administracyjna

Województwo **PODKARPACKIE**

Powiat **KROŚNIĘSKI**

Gmina **MIEJSCE PIASTOWE**

6. Formy ochrony



Mapa AZP 111-74

8. Historia, opis i wartości

Badania poszukiwawcze na obszarze AZP 111-74 zostały przeprowadzone wiosną 1988 roku, na zlecenie Wojewódzkiego Konserwatora Zabytków w Krośnie. Obszar ten obejmuje tereny gminy miejskiej Krosno, Krościenko Wyżne oraz Miejsce Piastowe.

W trakcie badań powierzchniowych odkryto 99 nowych stanowisk, co daje liczbę 110 stanowisk na obszarze. Zaobserwowano wyraźną koncentrację osadnictwa na stokach dolin Lubatówki i potoku Olszyny oraz na wzniesieniach pomiędzy nimi. Zasługuje na uwagę występowanie szeregu stanowisk na krawędziach niewielkich wzniesień ponad dnem obniżenia – pozostałości dawnego jeziora.

W wyniku przeprowadzonej klasyfikacji chronologiczno-kulturowej i analizy funkcjonalnej odkrytych stanowisk wyróżniono: 29 osad oraz 120 śladów osadnictwa. Pochodzi z nich głównie ceramika, przęśliki gliniane oraz liczne zabytki krzemienne i kamienne. Zebrane zabytki datowane są na okres od epoki kamienia po nowożytny włącznie.

Na stanowisku nr 8 w Głowience (nr 18 na obszarze) odkryto sześć fragmentów ceramicznych datowanych na neolit (osada), pięć fragmentów ceramicznych datowanych na wczesną epokę brązu (osada), trzy fragmenty ceramiczne i fragment części brzegowej datowane na epokę brązu (śląd osadnictwa) oraz pięć fragmentów ceramicznych datowanych na okres prahistoryczny (śląd osadnictwa).

9. Stan zachowania i postulaty dotyczące konserwacji

Wszelkie działania w obrębie stanowiska wymagają wcześniejszego uzgodnienia z Wojewódzkim Konserwatorem Zabytków Delegaturą w Krośnie.

10. Wykonanie karty (autor, data, podpis)

mgr Alicja Kędra
listopad 2020 rok

Kędra Alicja

11. Zatwierdzenie karty (podpis wojewódzkiego konserwatora zabytków)*

Z upoważnienia
Podkarpackiego
Wojewódzkiego Konserwatora Zabytków
Łukasz Dzik
KIEROWNIK DELEGATURY W KROŚNIE

*dotyczy zabytków niewpisanych do rejestru zabytków i niewłączonych do wojewódzkiej ewidencji zabytków

GEZ

KARTA ADRESOWA ZABYTKU

3. Miejscowość

GŁOWIENKA

1. Nazwa

**STANOWISKO ARCHEOLOGICZNE NR 5
AZP 111-74/19**

2. Czas powstania

epoka kamienia ? – ślad osadnictwa

7. Fotografia z opisem wskazującym orientację w stosunku do sąsiednich terenów lub stron świata albo mapa z zaznaczonym stanowiskiem archeologicznym

4. Adres

**GŁOWIENKA
AZP 111-74
stan. w miejscowości nr 5
stan. na obszarze nr 19
38-455 GŁOWIENKA**

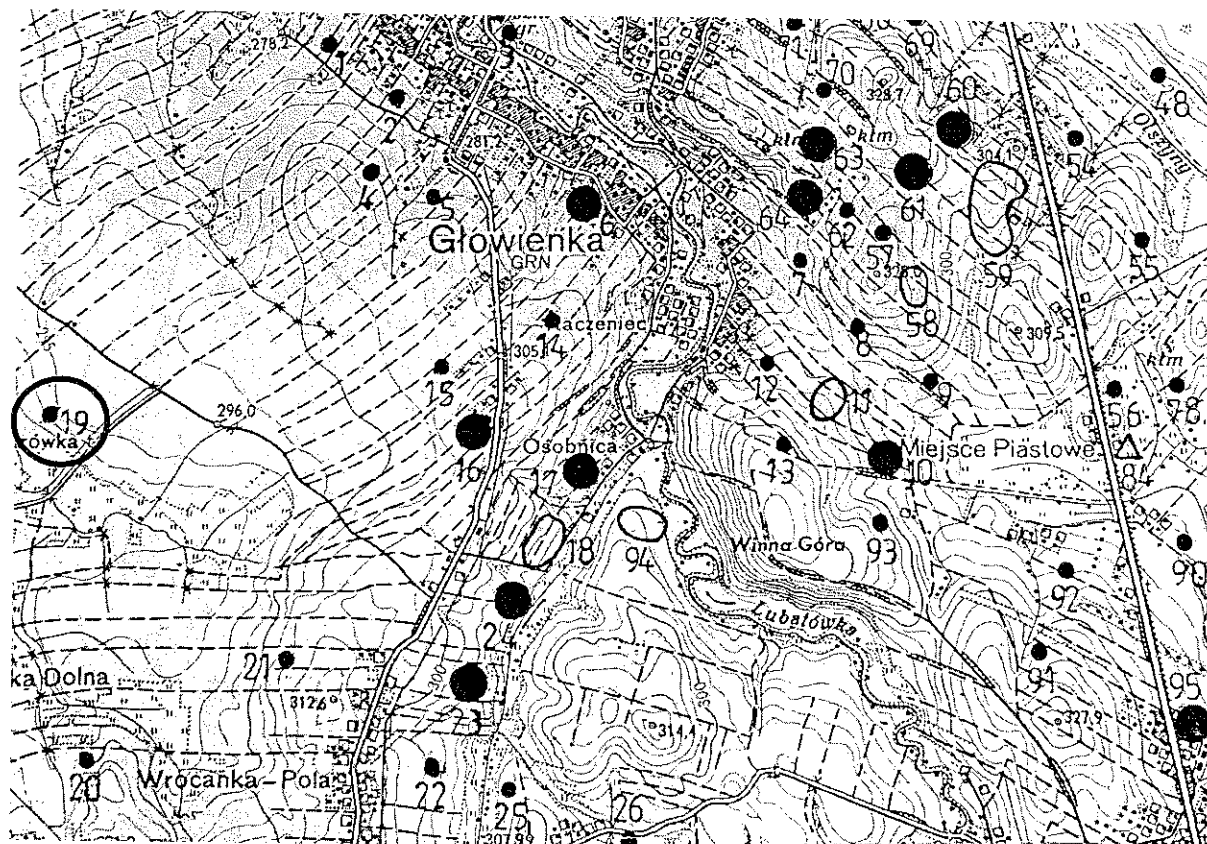
5. Przynależność administracyjna

Województwo **PODKARPACKIE**

Powiat **KROŚNIĘSKI**

Gmina **MIEJSCE PIASTOWE**

6. Formy ochrony



Mapa AZP 111-74

8. Historia, opis i wartości

Badania poszukiwawcze na obszarze AZP 111-74 zostały przeprowadzone wiosną 1988 roku, na zlecenie Wojewódzkiego Konserwatora Zabytków w Krośnie. Obszar ten obejmuje tereny gminy miejskiej Krosno, Krościenko Wyżne oraz Miejsce Piastowe.

W trakcie badań powierzchniowych odkryto 99 nowych stanowisk, co daje liczbę 110 stanowisk na obszarze. Zaobserwowano wyraźną koncentrację osadnictwa na stokach dolin Lubatówki i potoku Olszyny oraz na wzniesieniach pomiędzy nimi. Zasluguje na uwagę występowanie szeregu stanowisk na krawędziach niewielkich wzniesień ponad dnem obniżenia – pozostałości dawnego jeziora.

W wyniku przeprowadzonej klasyfikacji chronologiczno-kulturowej i analizy funkcjonalnej odkrytych stanowisk wyróżniono: 29 osad oraz 120 śladów osadnictwa. Pochodzi z nich głównie ceramika, przęśliki gliniane oraz liczne zabytki krzemienne i kamienne. Zebrane zabytki datowane są na okres od epoki kamienia po nowożytny włącznie.

Na stanowisku nr 5 w Głowience (nr 19 na obszarze) odkryto fragment rdzenia z krzemienia jurajskiego datowany na epokę kamienia ? (śląd osadnictwa).

9. Stan zachowania i postulaty dotyczące konserwacji

Wszelkie działania w obrębie stanowiska wymagają wcześniejszego uzgodnienia z Wojewódzkim Konserwatorem Zabytków Delegaturą w Krośnie.

10. Wykonanie karty (autor, data, podpis)

mgr Alicja Kędra
listopad 2020 rok

Kędra Alicja

11. Zatwierdzenie karty (podpis wojewódzkiego konserwatora zabytków)*

Z upoważnienia
Podkarpackiego
Wojewódzkiego Konserwatora Zabytków
Łukasz Dziuk
KIEROWNIK DELEGACJI W KROŚNIE

*dotyczy zabytków niewpisanych do rejestru zabytków i niewłączonych do wojewódzkiej ewidencji zabytków

GEZ

KARTA ADRESOWA ZABYTKU

3. Miejscowość

ŁĘŻANY

1. Nazwa

**FIGURA PRZYDROŻNA MATKA BOŻA
NIEPOKALANIE POCZĘTA**

2. Czas powstania

1908 r.

7. Fotografia z opisem wskazującym orientację w stosunku do sąsiednich terenów lub stron świata albo mapa z zaznaczonym stanowiskiem archeologicznym

4. Adres

**ul. Jana Pawła II 269b
38-423 ŁĘŻANY**

5. Przynależność administracyjna

Województwo **PODKARPACKIE**

Powiat **KROŚNIĘSKI**

Gmina **MIEJSCE PIASTOWE**

6. Formy ochrony



widok od strony wschodniej

Figura przydrożna *Matka Boża Niepokalanie Poczęta* usytuowana jest przy ul. Jana Pawła II 269b w Łęczanach. Powstała w 1908 roku.

Figura wykonana z kamienia. Podstawa figury w formie kolumny w porządku korynckim. Podstawa umieszczona na dwustopniowej bazie. Powyżej widnieje napis: *NA WIĘKSZĄ CZEŚĆ PANU BOGU NAJŚWIĘTSZEJ PANNIE MARYI, R.P 1908*. Figura posadowiona bezpośrednio na kolumnie. Trzon kolumny gładki. Głowica ma kształt koszyka uformowanego z dwóch rzędów liści akantu. Całość wieńczy rzeźba Matki Bożej. Maryja została przedstawiona w postawie stojącej, w lekkim kontrapoście. Odziana jest w długą, drapowaną suknię, ujętą w pasie. Ramiona Matki Bożej okrywa płaszcz. Maryja trzyma ręce wzdłuż ciała, dłonie zwrócone na zewnątrz. Głowa Maryi okryta welonem, ponad nią wieniec z gwiazd dwunastu.

Figura przydrożna *Matka Boża Niepokalanie Poczęta* prezentuje wartościowy przykład tzw. małej architektury. Powstała w 1908 roku, jako znak kultu religijnego; wpisuje się przy tym w prowincjonalne rzyzy sztuki ludowej.

Stan zachowania figury wydaje się być dobry. Zadbana jest zarówno jej materia, jak i otoczenie. W przypadku planowanego podjęcia pracy przy obiekcie należy wystąpić do Wojewódzkiego Konserwatora Zabytków o zalecenia i wytyczne.

10. Wykonanie karty (autor, data, podpis)

mgr Alicja Kędra
lipiec – sierpień 2020 rok

Kędra Alicja

11. Zatwierdzenie karty (podpis wojewódzkiego konserwatora zabytków)*

Z upoważnienia
Podkarpackiego
Wojewódzkiego Konserwatora Zabytków

Lukasz Dzik
KIEROWNIK DELEGATURY W KROŚNIE

*dotyczy zabytków niewpisanych do rejestru zabytków i niewłączonych do wojewódzkiej ewidencji zabytków

GEZ	KARTA ADRESOWA ZABYTKU		3. Miejscowość ŁĘŻANY
1. Nazwa CMENTARZ CHOLERYCZNY	2. Czas powstania 1830-1832	4. Adres ul. Jana Pawła II 38-423 ŁĘŻANY	
7. Fotografia z opisem wskazującym orientację w stosunku do sąsiednich terenów lub stron świata albo mapa z zaznaczonym stanowiskiem archeologicznym 		5. Przynależność administracyjna Województwo PODKARPACKIE Powiat KROŚNIĘSKI Gmina MIEJSCE PIASTOWE	
widok od strony zachodniej		6. Formy ochrony	

Niewielki cmentarz choleryczny w Łęczanach położony jest na obrzeżu dawnej zabudowy wiejskiej. Jego lokalizacja związana jest z przepisami zobowiązującymi do chowania zmarłych podczas epidemii w miejscu specjalnie do tego przeznaczonym, aby uniknąć rozprzestrzeniania się zarazy. Czas powstania cmentarza w Łęczanach przypada na wielką epidemię cholery panującą w Galicji w latach 1830-1832. Pomimo wprowadzenia kordonów sanitarnych przez cesarza Austrii Franciszka I, liczba ofiar epidemii w Galicji w latach 1830-33 sięgnęła 100 tysięcy ludzi. Choroba zwana wówczas „grasującym powietrzem”, zbierała największe żniwo wśród biednej ludności wiejskiej. Kiedyś cmentarz znajdował się na terenie odludnym, dzisiaj otoczony jest drewnianym płotkiem i znajduje się w otoczeniu powojennych budynków mieszkalnych. Charakter rozplanowania cmentarza zamknięty jest w obrysie prostokąta, obsadzony jest tujami oraz niską roślinnością ozdobną. W jego głębi znajduje się kamienny nagrobek, postawiony dla trzech mieszkańców, a poświęcony w 1908 roku. Pomniki nagrobne na terenie cmentarzy cholerycznych stanowią rzadkość. Dlatego kamienny krzyż w Łęczanach jest ważnym artefaktem o znaczeniu historycznym dla najbliższego regionu. Pomimo, że cmentarz mieści szczątki wielu osób zmarłych podczas epidemii, to znajduje się na nim tylko jeden pomnik. Jego okazałość wskazuje na to, że pochówek dotyczy przedstawicieli bogatego chłopstwa. Obiekt prezentuje klasycystyczny typ nagrobka i jest istotnym elementem krajobrazu kulturowego wsi.

Teren cmentarza cholerycznego utrzymany w dobrym stanie. W przypadku planowanego podjęcia pracy przy obiekcie należy wystąpić do Wojewódzkiego Konserwatora Zabytków o zalecenia i wytyczne.

10. Wykonanie karty (autor, data, podpis)

mgr Alicja Kędra
lipiec – sierpień 2020 rok


Kędra Alicja

11. Zatwierdzenie karty (podpis wojewódzkiego konserwatora zabytków)*

Z upoważnienia
Podkarpackiego
Wojewódzkiego Konserwatora Zabytków

Łukasz Dzik
KIEROWNIK DELEGATURY W KROŚNIE

*dotyczy zabytków niewpisanych do rejestru zabytków i niewłączonych do wojewódzkiej ewidencji zabytków

GEZ	KARTA ADRESOWA ZABYTKU		3. Miejscowość ŁĘŻANY
1. Nazwa KRZYŻ PRZYDROŻNY TZW. KOŚCIUSZKOWSKI	2. Czas powstania 1908 r.		
<p data-bbox="80 336 1639 367">7. Fotografia z opisem wskazującym orientację w stosunku do sąsiednich terenów lub stron świata albo mapa z zaznaczonym stanowiskiem archeologicznym</p> <div data-bbox="546 371 1200 1334" style="text-align: center;">  </div> <p data-bbox="584 1342 1133 1372">widok od strony zachodnio-południowej</p>		4. Adres na skrzyżowaniu ulicy Jana Pawła II z ulicą Markiewicza 38-423 ŁĘŻANY	
		5. Przynależność administracyjna Województwo PODKARPACKIE Powiat KROŚNIEŃSKI Gmina MIEJSCE PIASTOWE	
		6. Formy ochrony	

8. Historia, opis i wartości

Krzyż przydrożny tzw. kościuszkowski usytuowany jest na skrzyżowaniu ulicy Jana Pawła II z ulicą Markiewicza w Łęczanach. W tym miejscu wedle legendy chłopci z Łęczan biorący udział w insurekcji kościuszkowskiej zakopali swoje kosy. Według inskrypcji na pomniku, został on wykonany staraniem Józefa Głowackiego w 1908 roku. Pomnik jest swojego rodzaju symbolem walki o niepodległość kraju. Znajdują się na nim daty nawiązujące do najazdu Szwedów na Polskę – rok 1655, a także daty trzech rozbiorów Polski - 1772, 1773, 1795. Na krzyżu umiejscowiony został także wizerunek Matki Boskiej Częstochowskiej, godło Polski (orzeł bez korony) oraz popiersie Tadeusza Kościuszki Wraz z napisem na cokole *NA CHWAŁĘ BOGU*. Krzyż posadowiony na czterostopniowej bazie. Całość wieńczy rzeźba Chrystusa Ukrzyżowanego, odzianego w perizonium, ujęte z prawej strony.

9. Stan zachowania i postulaty dotyczące konserwacji

Stan zachowania krzyża jest dobry. Krzyż w 2008 r. poddany został renowacji. W przypadku planowanego podjęcia pracy przy obiekcie należy wystąpić do Wojewódzkiego Konserwatora Zabytków o zalecenia i wytyczne.

10. Wykonanie karty (autor, data, podpis)

mgr Alicja Kędra
lipiec – sierpień 2020 rok


Kędra Alicja

11. Zatwierdzenie karty (podpis wojewódzkiego konserwatora zabytków)*

Z upoważnienia
Podkarpackiego
Wojewódzkiego Konserwatora Zabytków

Łukasz Dzik
KIEROWNIK DELEGATURY W KROŚNIE

*dotyczy zabytków niewpisanych do rejestru zabytków i niewłączonych do wojewódzkiej ewidencji zabytków

GEZ	KARTA ADRESOWA ZABYTKU		3. Miejscowość ŁĘŻANY
1. Nazwa KAPLICZKA	2. Czas powstania XIX w.	4. Adres ul. Kościuszki 89 38-423 ŁĘŻANY	
7. Fotografia z opisem wskazującym orientację w stosunku do sąsiednich terenów lub stron świata albo mapa z zaznaczonym stanowiskiem archeologicznym 		5. Przynależność administracyjna Województwo PODKARPACKIE Powiat KROŚNIEŃSKI Gmina MIEJSCE PIASTOWE 6. Formy ochrony	
widok od strony zachodnio-południowej			

Kapliczka kolumnowa usytuowana jest przy ul. Kościuszki 89 w Lęczanach. Powstała w XIX wieku.

Kapliczka jest otynkowana. Ma formę wielokondygnacyjnego, czworościennego słupa zwieńczonego krzyżem. Podstawę kapliczki stanowi jednostopniowa baza, dużo szersza w stosunku do pozostałych części kapliczki. Środkowe oraz górne piętro zawiera zamknięte, przeszklone, półkoliste wnęki, w których znajdują się kolejno figurka Matki Bożej Niepokalanie Poczętej a powyżej krucyfiks. Całość kapliczki zamknięta jest kolebkowym daszkiem, zwieńczonym metalowym krzyżem.

Kapliczka prezentuje wartościowy przykład tzw. małej architektury. Powstała w XIX wieku, jako znak kultu religijnego; wpisuje się przy tym w prowincjonalne rzyzy sztuki ludowej.

Stan zachowania kapliczki wydaje się być dobry. Zadbana jest zarówno jej materia, jak i otoczenie. W przypadku planowanego podjęcia pracy przy obiekcie należy wystąpić do Wojewódzkiego Konserwatora Zabytków o zalecenia i wytyczne.

mgr Alicja Kędra
lipiec – sierpień 2020 rok

Kędra Alicja

Z upoważnienia
Podkarpackiego
Wojewódzkiego Konserwatora Zabytków
Łukasz Dzik
KIEROWNIK DELEGATURY W KROŚNIE

GEZ	KARTA ADRESOWA ZABYTKU		3. Miejscowość ŁĘŻANY
1. Nazwa KAPLICZKA	2. Czas powstania XIX w.	4. Adres ul. Nawsie 1a 38-423 ŁĘŻANY	
7. Fotografia z opisem wskazującym orientację w stosunku do sąsiednich terenów lub stron świata albo mapa z zaznaczonym stanowiskiem archeologicznym 		5. Przynależność administracyjna Województwo PODKARPACKIE Powiat KROŚNIĘSKI Gmina MIEJSCE PIASTOWE 6. Formy ochrony	
widok od strony wschodniej			

8. Historia, opis i wartości

Kapliczka usytuowana przy ulicy Nawsie 1a w Łęczanach. Powstała w XIX wieku.

Kapliczka otynkowana, prezentuje typ domkowy. Założona jest na rzucie kwadratu, posiada formę prostopadłościanu nakrytego dachem wielospadowym. Kapliczka ma jedną kondygnację. Na każdej ścianie elewacji umieszczone przeszklone, półokrągłe otwory okienne, w elewacji frontowej otwierane przeszklone, półokrągłe drzwi, nad którymi zawieszony jest krucyfiks. Kapliczka zwieńczona metalowym krzyżem.

Kapliczka prezentuje wartościowy przykład tzw. małej architektury. Powstała w XIX wieku, jako znak kultu religijnego; wpisuje się przy tym w prowincjonalne rzyzy sztuki ludowej.

9. Stan zachowania i postulaty dotyczące konserwacji

Stan zachowania kapliczki wydaje się być dobry. Zadbana jest zarówno jej materia, jak i otoczenie. W przypadku planowanego podjęcia pracy przy obiekcie należy wystąpić do Wojewódzkiego Konserwatora Zabytków o zalecenia i wytyczne.

10. Wykonanie karty (autor, data, podpis)

mgr Alicja Kędra
lipiec – sierpień 2020 rok

Kędra Alicja

11. Zatwierdzenie karty (podpis wojewódzkiego konserwatora zabytków)*

Z upoważnienia
Podkarpackiego
Wojewódzkiego Konserwatora Zabytków

Łukasz Dziak
KIEROWNIK DELEGATURY W KROŚNIE

*dotyczy zabytków niewpisanych do rejestru zabytków i niewłączonych do wojewódzkiej ewidencji zabytków

GEZ	KARTA ADRESOWA ZABYTKU		3. Miejscowość ŁĘŻANY
1. Nazwa STARA SZKOŁA	2. Czas powstania k. XIX w.		4. Adres ul. Potockiego 56 38-423 ŁĘŻANY
7. Fotografia z opisem wskazującym orientację w stosunku do sąsiednich terenów lub stron świata albo mapa z zaznaczonym stanowiskiem archeologicznym 			
widok od strony zachodniej			6. Formy ochrony

8. Historia, opis i wartości

Budynek starej szkoły powstał pod koniec XIX wieku. Jest to budynek wolnostojący, fasadą skierowany na zachód. Budynek murowany jest z cegły ceramicznej, tynkowany. Cokół jest z kamienia otynkowany. Założony jest na prostokątnym rzucie. Budynek jest parterowy, przykrywa go dach dwuspadowy. Elewacje tynkowane są gładko. Otwory okienne posiadają gzymsy nadokienne. Obecnie w wyremontowanym budynku dawnej szkoły znajdują się 3 sale, kuchnia, zmywalnia, magazyny, sanitariaty dostosowane do potrzeb dzieci, szatnie, duży hol i wiatrołap. Budynek został pozbawiony barier architektonicznych oraz przystosowany do korzystania przez osoby niepełnosprawne, w tym poruszające się na wózkach inwalidzkich. Obecnie budynek pełni funkcję żłobka.

9. Stan zachowania i postulaty dotyczące konserwacji

Stan zachowania budynku jest dobry. W przypadku planowanego podjęcia pracy przy obiekcie należy wystąpić do Wojewódzkiego Konserwatora Zabytków o zalecenia i wytyczne.

10. Wykonanie karty (autor, data, podpis)

mgr Alicja Kędra
lipiec – sierpień 2020 rok

Kędra Alicja

11. Zatwierdzenie karty (podpis wojewódzkiego konserwatora zabytków)*

Z upoważnienia
Podkarpackiego
Wojewódzkiego Konserwatora Zabytków

Lukasz Dziak
KIEROWNIK DELEGACJI W KROŚNIE

*dotyczy zabytków niewpisanych do rejestru zabytków i niewłączonych do wojewódzkiej ewidencji zabytków

GEZ

KARTA ADRESOWA ZABYTKU

3. Miejscowość

ŁĘŻANY

1. Nazwa

**STANOWISKO ARCHEOLOGICZNE NR 9
AZP 111-74/74**

2. Czas powstania

okres wpływów rzymskich, kultura przeworska – osada

7. Fotografia z opisem wskazującym orientację w stosunku do sąsiednich terenów lub stron świata albo mapa z zaznaczonym stanowiskiem archeologicznym

4. Adres

**ŁĘŻANY
AZP 111-74
stan. w miejscowości nr 9
stan. na obszarze nr 74
38-430 ŁĘŻANY**

5. Przynależność administracyjna


Województwo **PODKARPACKIE**

Powiat **KROŚNIENSKI**

Gmina **MIEJSCE PIASTOWE**

6. Formy ochrony

MPZP „Łężany 1” przyjęty Uchwałą
Nr XII/103/07 Rady Gminy Miejsce
Piastowe z dnia 6 listopada 2007



Mapa AZP 111-74

8. Historia, opis i wartości

Badania poszukiwawcze na obszarze AZP 111-74 zostały przeprowadzone wiosną 1988 roku, na zlecenie Wojewódzkiego Konserwatora Zabytków w Krośnie. Obszar ten obejmuje tereny gminy miejskiej Krosno, Krościenko Wyżne oraz Miejsce Piastowe.

W trakcie badań powierzchniowych odkryto 99 nowych stanowisk, co daje liczbę 110 stanowisk na obszarze. Zaobserwowano wyraźną koncentrację osadnictwa na stokach dolin Lubatówki i potoku Olszyny oraz na wzniesieniach pomiędzy nimi. Zasluguje na uwagę występowanie szeregu stanowisk na krawędziach niewielkich wzniesień ponad dnem obniżenia – pozostałości dawnego jeziora.

W wyniku przeprowadzonej klasyfikacji chronologiczno-kulturowej i analizy funkcjonalnej odkrytych stanowisk wyróżniono: 29 osad oraz 120 śladów osadnictwa. Pochodzi z nich głównie ceramika, przęśliki gliniane oraz liczne zabytki krzemienne i kamienne. Zebrane zabytki datowane są na okres od epoki kamienia po nowożytny włącznie.

Na stanowisku nr 9 w Łężanach (nr 74 na obszarze) odkryto 13 fragmentów ceramicznych datowanych na okres wpływów rzymskich, kulturę przeworską (osada).

9. Stan zachowania i postulaty dotyczące konserwacji

Wszelkie działania w obrębie stanowiska wymagają wcześniejszego uzgodnienia z Wojewódzkim Konserwatorem Zabytków Delegaturą w Krośnie.

10. Wykonanie karty (autor, data, podpis)

mgr Alicja Kędra
listopad 2020 rok


Kędra Alicja

11. Zatwierdzenie karty (podpis wojewódzkiego konserwatora zabytków)*

Z upoważnienia
Podkarpackiego
Wojewódzkiego Konserwatora Zabytków

Lukasz Dzik
KIEROWNIK DELEGATURY W KROŚNIE

*dotyczy zabytków niewpisanych do rejestru zabytków i niewłączonych do wojewódzkiej ewidencji zabytków

<p>GEZ</p>	<p>KARTA ADRESOWA ZABYTKU</p>		<p>3. Miejscowość</p> <p>ŁĘŻANY</p>
<p>1. Nazwa</p> <p>STANOWISKO ARCHEOLOGICZNE NR 8 AZP 111-74/75</p>		<p>2. Czas powstania</p> <p>okres prahistoryczny – ślad osadnictwa</p>	
<p>7. Fotografia z opisem wskazującym orientację w stosunku do sąsiednich terenów lub stron świata albo mapa z zaznaczonym stanowiskiem archeologicznym</p> 			<p>4. Adres</p> <p>ŁĘŻANY AZP 111-74 stan. w miejscowości nr 8 stan. na obszarze nr 75 38-430 ŁĘŻANY</p>
			<p>5. Przynależność administracyjna</p> <p>Województwo PODKARPACKIE</p> <p>Powiat KROŚNIĘSKI</p> <p>Gmina MIEJSCE PIASTOWE</p>
			<p>6. Formy ochrony</p> <p>MPZP „Leżany 1”; Uchwała Rady Gminy Miejsce Piastowe Nr XII/103/07 z dnia 6 listopada 2007.</p>

Mapa AZP 111-74

8. Historia, opis i wartości

Badania poszukiwawcze na obszarze AZP 111-74 zostały przeprowadzone wiosną 1988 roku, na zlecenie Wojewódzkiego Konserwatora Zabytków w Krośnie. Obszar ten obejmuje tereny gminy miejskiej Krosno, Krościenko Wyżne oraz Miejsce Piastowe.

W trakcie badań powierzchniowych odkryto 99 nowych stanowisk, co daje liczbę 110 stanowisk na obszarze. Zaobserwowano wyraźną koncentrację osadnictwa na stokach dolin Lubatówki i potoku Olszyny oraz na wzniesieniach pomiędzy nimi. Zasluguje na uwagę występowanie szeregu stanowisk na krawędziach niewielkich wzniesień ponad dnem obniżenia – pozostałości dawnego jeziora.

W wyniku przeprowadzonej klasyfikacji chronologiczno-kulturowej i analizy funkcjonalnej odkrytych stanowisk wyróżniono: 29 osad oraz 120 śladów osadnictwa. Pochodzi z nich głównie ceramika, przęśliki gliniane oraz liczne zabytki krzemienne i kamienne. Zebrane zabytki datowane są na okres od epoki kamienia po nowożytny włącznie.

Na stanowisku nr 8 w Łężanach (nr 75 na obszarze) odkryto fragment ceramiczny datowany na okres prahistoryczny (śląd osadnictwa).

9. Stan zachowania i postulaty dotyczące konserwacji

Wszelkie działania w obrębie stanowiska wymagają wcześniejszego uzgodnienia z Wojewódzkim Konserwatorem Zabytków Delegaturą w Krośnie.

10. Wykonanie karty (autor, data, podpis)

mgr Alicja Kędra
listopad 2020 rok


Kędra Alicja

11. Zatwierdzenie karty (podpis wojewódzkiego konserwatora zabytków)*

Z upoważnienia
Podkarpackiego
Wojewódzkiego Konserwatora Zabytków

Łukasz Dziak
KIEROWNIK DELEGATURY W KROŚNIE

*dotyczy zabytków niewpisanych do rejestru zabytków i niewłączonych do wojewódzkiej ewidencji zabytków

GEZ	KARTA ADRESOWA ZABYTKU		3. Miejscowość
1. Nazwa STANOWISKO ARCHEOLOGICZNE NR 7 AZP 111-74/76		2. Czas powstania epoka brązu – ślad osadnictwa	ŁĘŻANY
7. Fotografia z opisem wskazującym orientację w stosunku do sąsiednich terenów lub stron świata albo mapa z zaznaczonym stanowiskiem archeologicznym			4. Adres ŁĘŻANY AZP 111-74 stan. w miejscowości nr 7 stan. na obszarze nr 76 38-430 ŁĘŻANY
			5. Przynależność administracyjna Województwo PODKARPACKIE Powiat KROŚNIENSKI Gmina MIEJSCE PIASTOWE
			6. Formy ochrony MPZP „Leżany 1”; Uchwała Rady Gminy Miejsce Piastowe Nr XII/103/07 z dnia 6 listopada 2007.

Mapa AZP 111-74

8. Historia, opis i wartości

Badania poszukiwawcze na obszarze AZP 111-74 zostały przeprowadzone wiosną 1988 roku, na zlecenie Wojewódzkiego Konserwatora Zabytków w Krośnie. Obszar ten obejmuje tereny gminy miejskiej Krosno, Krościenko Wyżne oraz Miejsce Piastowe.

W trakcie badań powierzchniowych odkryto 99 nowych stanowisk, co daje liczbę 110 stanowisk na obszarze. Zaobserwowano wyraźną koncentrację osadnictwa na stokach dolin Lubatówki i potoku Olszyny oraz na wzniesieniach pomiędzy nimi. Zasluguje na uwagę występowanie szeregu stanowisk na krawędziach niewielkich wzniesień ponad dnem obniżenia – pozostałości dawnego jeziora.

W wyniku przeprowadzonej klasyfikacji chronologiczno-kulturowej i analizy funkcjonalnej odkrytych stanowisk wyróżniono: 29 osad oraz 120 śladów osadnictwa. Pochodzi z nich głównie ceramika, przęśliki gliniane oraz liczne zabytki krzemienne i kamienne. Zebrane zabytki datowane są na okres od epoki kamienia po nowożytny włącznie.

Na stanowisku nr 7 w Łężanach (nr 76 na obszarze) odkryto trzy fragmenty ceramiczne datowane na epokę brązu (śląd osadnictwa).

9. Stan zachowania i postulaty dotyczące konserwacji

Wszelkie działania w obrębie stanowiska wymagają wcześniejszego uzgodnienia z Wojewódzkim Konserwatorem Zabytków Delegaturą w Krośnie.

10. Wykonanie karty (autor, data, podpis)

mgr Alicja Kędra
listopad 2020 rok

Kędra Alicja

11. Zatwierdzenie karty (podpis wojewódzkiego konserwatora zabytków)*

Z upoważnienia
Podkarpackiego
Wojewódzkiego Konserwatora Zabytków
Łukasz Dzik
KIEROWNIK DELEGATURY W KROŚNIE

*dotyczy zabytków niewpisanych do rejestru zabytków i niewłączonych do wojewódzkiej ewidencji zabytków

GEZ	KARTA ADRESOWA ZABYTKU		3. Miejscowość		
1. Nazwa STANOWISKO ARCHEOLOGICZNE NR 6 AZP 111-74/77	2. Czas powstania wczesna epoka brązu ? – ślad osadnictwa	ŁĘŻANY			
7. Fotografia z opisem wskazującym orientację w stosunku do sąsiednich terenów lub stron świata albo mapa z zaznaczonym stanowiskiem archeologicznym			4. Adres		
			ŁĘŻANY AZP 111-74 stan. w miejscowości nr 6 stan. na obszarze nr 77 38-430 ŁĘŻANY		
			5. Przynależność administracyjna		
			Województwo PODKARPACKIE Powiat KROŚNIENSKI Gmina MIEJSCE PIASTOWE		
6. Formy ochrony			MPZP „Leżany 1”; Uchwała Rady Gminy Miejsce Piastowe Nr XII/103/07 z dnia 6 listopada 2007.		

Mapa AZP 111-74

8. Historia, opis i wartości

Badania poszukiwawcze na obszarze AZP 111-74 zostały przeprowadzone wiosną 1988 roku, na zlecenie Wojewódzkiego Konserwatora Zabytków w Krośnie. Obszar ten obejmuje tereny gminy miejskiej Krosno, Krościenko Wyżne oraz Miejsce Piastowe.

W trakcie badań powierzchniowych odkryto 99 nowych stanowisk, co daje liczbę 110 stanowisk na obszarze. Zaobserwowano wyraźną koncentrację osadnictwa na stokach dolin Lubatówki i potoku Olszyny oraz na wzniesieniach pomiędzy nimi. Zasluguje na uwagę występowanie szeregu stanowisk na krawędziach niewielkich wzniesień ponad dnem obniżenia – pozostałości dawnego jeziora.

W wyniku przeprowadzonej klasyfikacji chronologiczno-kulturowej i analizy funkcjonalnej odkrytych stanowisk wyróżniono: 29 osad oraz 120 śladów osadnictwa. Pochodzi z nich głównie ceramika, przęśliki gliniane oraz liczne zabytki krzemienne i kamienne. Zebrane zabytki datowane są na okres od epoki kamienia po nowożytny włącznie.

Na stanowisku nr 6 w Łęczanach (nr 77 na obszarze) odkryto fragment ceramiczny datowany na wczesną epokę brązu ? (śląd osadnictwa).

9. Stan zachowania i postulaty dotyczące konserwacji

Wszelkie działania w obrębie stanowiska wymagają wcześniejszego uzgodnienia z Wojewódzkim Konserwatorem Zabytków Delegaturą w Krośnie.

10. Wykonanie karty (autor, data, podpis)


mgr Alicja Kędra
listopad 2020 rok

Kędra Alicja

11. Zatwierdzenie karty (podpis wojewódzkiego konserwatora zabytków)*

Z upoważnienia
Podkarpackiego
Wojewódzkiego Konserwatora Zabytków
Łukasz Dziak
KIEROWNIK DELEGATURY W KROŚNIE

*dotyczy zabytków niewpisanych do rejestru zabytków i niewłączonych do wojewódzkiej ewidencji zabytków

GEZ	KARTA ADRESOWA ZABYTKU		3. Miejscowość
1. Nazwa STANOWISKO ARCHEOLOGICZNE NR 5 AZP 111-74/78		2. Czas powstania okres prahistoryczny – ślad osadnictwa okres nowożytny – ślad osadnictwa	ŁĘŻANY
7. Fotografia z opisem wskazującym orientację w stosunku do sąsiednich terenów lub stron świata albo mapa z zaznaczonym stanowiskiem archeologicznym			4. Adres ŁĘŻANY AZP 111-74 stan. w miejscowości nr 5 stan. na obszarze nr 78 38-430 ŁĘŻANY
			5. Przynależność administracyjna Województwo PODKARPACKIE Powiat KROŚNIĘSKI Gmina MIEJSCE PIASTOWE
			6. Formy ochrony MPZP „Leżany 1”; Uchwała Rady Gminy Miejsce Piastowe Nr XII/103/07 z dnia 6 listopada 2007.

Mapa AZP 111-74

8. Historia, opis i wartości

Badania poszukiwawcze na obszarze AZP 111-74 zostały przeprowadzone wiosną 1988 roku, na zlecenie Wojewódzkiego Konserwatora Zabytków w Krośnie. Obszar ten obejmuje tereny gminy miejskiej Krosno, Krościenko Wyżne oraz Miejsce Piastowe.

W trakcie badań powierzchniowych odkryto 99 nowych stanowisk, co daje liczbę 110 stanowisk na obszarze. Zaobserwowano wyraźną koncentrację osadnictwa na stokach dolin Lubatówki i potoku Olszyny oraz na wzniesieniach pomiędzy nimi. Zasluguje na uwagę występowanie szeregu stanowisk na krawędziach niewielkich wzniesień ponad dnem obniżenia – pozostałości dawnego jeziora.

W wyniku przeprowadzonej klasyfikacji chronologiczno-kulturowej i analizy funkcjonalnej odkrytych stanowisk wyróżniono: 29 osad oraz 120 śladów osadnictwa. Pochodzi z nich głównie ceramika, przęśliki gliniane oraz liczne zabytki krzemienne i kamienne. Zebrane zabytki datowane są na okres od epoki kamienia po nowożytny włącznie.

Na stanowisku nr 5 w Łęzanach (nr 78 na obszarze) odkryto fragment ceramiczny datowany na okres prahistoryczny (śląd osadnictwa) oraz skalnę do broni palnej datowanej na okres nowożytny (śląd osadnictwa).

9. Stan zachowania i postulaty dotyczące konserwacji

Wszelkie działania w obrębie stanowiska wymagają wcześniejszego uzgodnienia z Wojewódzkim Konserwatorem Zabytków Delegaturą w Krośnie.

10. Wykonanie karty (autor, data, podpis)

mgr Alicja Kędra
listopad 2020 rok

Kędra Alicja

11. Zatwierdzenie karty (podpis wojewódzkiego konserwatora zabytków)*

Z upoważnienia
Podkarpackiego
Wojewódzkiego Konserwatora Zabytków
Łukasz Dziak
KIEROWNIK DELEGATURY W KROŚNIE

*dotyczy zabytków niewpisanych do rejestru zabytków i niewłączonych do wojewódzkiej ewidencji zabytków

GEZ	KARTA ADRESOWA ZABYTKU		3. Miejscowość			
1. Nazwa STANOWISKO ARCHEOLOGICZNE NR 4 AZP 111-74/79		2. Czas powstania epoka kamienia – ślad osadnictwa	ŁĘŻANY			
7. Fotografia z opisem wskazującym orientację w stosunku do sąsiednich terenów lub stron świata albo mapa z zaznaczonym stanowiskiem archeologicznym			4. Adres			
			ŁĘŻANY AZP 111-74 stan. w miejscowości nr 4 stan. na obszarze nr 79 38-430 ŁĘŻANY			
			Mapa AZP 111-74			5. Przynależność administracyjna
						Województwo PODKARPACKIE Powiat KROŚNIĘSKI Gmina MIEJSCE PIASTOWE 6. Formy ochrony MPZP „Leżany 1”; Uchwała Rady Gminy Miejsce Piastowe Nr XII/103/07 z dnia 6 listopada 2007.

8. Historia, opis i wartości

Badania poszukiwawcze na obszarze AZP 111-74 zostały przeprowadzone wiosną 1988 roku, na zlecenie Wojewódzkiego Konserwatora Zabytków w Krośnie. Obszar ten obejmuje tereny gminy miejskiej Krosno, Krościenko Wyżne oraz Miejsce Piastowe.

W trakcie badań powierzchniowych odkryto 99 nowych stanowisk, co daje liczbę 110 stanowisk na obszarze. Zaobserwowano wyraźną koncentrację osadnictwa na stokach dolin Lubatówki i potoku Olszyny oraz na wzniesieniach pomiędzy nimi. Zasluguje na uwagę występowanie szeregu stanowisk na krawędziach niewielkich wzniesień ponad dnem obniżenia – pozostałości dawnego jeziora.

W wyniku przeprowadzonej klasyfikacji chronologiczno-kulturowej i analizy funkcjonalnej odkrytych stanowisk wyróżniono: 29 osad oraz 120 śladów osadnictwa. Pochodzi z nich głównie ceramika, przęśliki gliniane oraz liczne zabytki krzemienne i kamienne. Zebrane zabytki datowane są na okres od epoki kamienia po nowożytny włącznie.

Na stanowisku nr 4 w Lężanach (nr 79 na obszarze) odkryto drapacz z krzemienia jurajskiego datowany na epokę kamienia (śląd osadnictwa).

9. Stan zachowania i postulaty dotyczące konserwacji

Wszelkie działania w obrębie stanowiska wymagają wcześniejszego uzgodnienia z Wojewódzkim Konserwatorem Zabytków Delegaturą w Krośnie.

10. Wykonanie karty (autor, data, podpis)

mgr Alicja Kędra
listopad 2020 rok

Kędra Alicja

11. Zatwierdzenie karty (podpis wojewódzkiego konserwatora zabytków)*

Z upoważnienia
Podkarpackiego
Wojewódzkiego Konserwatora Zabytków

Łukasz Dziak
KIEROWNIK DELEGATURY W KROŚNIE

*dotyczy zabytków niewpisanych do rejestru zabytków i niewłączonych do wojewódzkiej ewidencji zabytków

GEZ

KARTA ADRESOWA ZABYTKU

3. Miejscowość

ŁĘŻANY

1. Nazwa

**STANOWISKO ARCHEOLOGICZNE NR 3
AZP 111-74/80**

2. Czas powstania

okres prahistoryczny – ślad osadnictwa

7. Fotografia z opisem wskazującym orientację w stosunku do sąsiednich terenów lub stron świata albo mapa z zaznaczonym stanowiskiem archeologicznym

4. Adres

**ŁĘŻANY
AZP 111-74
stan. w miejscowości nr 3
stan. na obszarze nr 80
38-430 ŁĘŻANY**

5. Przynależność administracyjna


Województwo **PODKARPACKIE**

Powiat **KROŚNIENSKI**

Gmina **MIEJSCE PIASTOWE**

6. Formy ochrony

**MPZP „Łężany 1”; Uchwała Rady
Gminy Miejsce Piastowe
Nr XII/103/07 z dnia 6 listopada 2007.**



Mapa AZP 111-74

8. Historia, opis i wartości

Badania poszukiwawcze na obszarze AZP 111-74 zostały przeprowadzone wiosną 1988 roku, na zlecenie Wojewódzkiego Konserwatora Zabytków w Krośnie. Obszar ten obejmuje tereny gminy miejskiej Krosno, Krościenko Wyżne oraz Miejsce Piastowe.

W trakcie badań powierzchniowych odkryto 99 nowych stanowisk, co daje liczbę 110 stanowisk na obszarze. Zaobserwowano wyraźną koncentrację osadnictwa na stokach dolin Lubatówki i potoku Olszyny oraz na wzniesieniach pomiędzy nimi. Zasluguje na uwagę występowanie szeregu stanowisk na krawędziach niewielkich wzniesień ponad dnem obniżenia – pozostałości dawnego jeziora.

W wyniku przeprowadzonej klasyfikacji chronologiczno-kulturowej i analizy funkcjonalnej odkrytych stanowisk wyróżniono: 29 osad oraz 120 śladów osadnictwa. Pochodzi z nich głównie ceramika, przęśliki gliniane oraz liczne zabytki krzemienne i kamienne. Zebrane zabytki datowane są na okres od epoki kamienia po nowożytny włącznie.

Na stanowisku nr 3 w Łężanach (nr 80 na obszarze) odkryto fragment ceramiczny datowany na okres prahistoryczny (śląd osadnictwa).

9. Stan zachowania i postulaty dotyczące konserwacji

Wszelkie działania w obrębie stanowiska wymagają wcześniejszego uzgodnienia z Wojewódzkim Konserwatorem Zabytków Delegaturą w Krośnie.

10. Wykonanie karty (autor, data, podpis)

mgr Alicja Kędra
listopad 2020 rok

Kędra Alicja

11. Zatwierdzenie karty (podpis wojewódzkiego konserwatora zabytków)*

Z upoważnienia
Podkarpackiego
Wojewódzkiego Konserwatora Zabytków

Łukasz Dzik
KIEROWNIK DELEGATURY W KROŚNIE

*dotyczy zabytków niewpisanych do rejestru zabytków i niewłączonych do wojewódzkiej ewidencji zabytków

GEZ

KARTA ADRESOWA ZABYTKU

3. Miejscowość

ŁĘŻANY

1. Nazwa

**STANOWISKO ARCHEOLOGICZNE NR 2
AZP 111-74/81**

2. Czas powstania

paleolit schyłkowy – ślad osadnictwa

7. Fotografia z opisem wskazującym orientację w stosunku do sąsiednich terenów lub stron świata albo mapa z zaznaczonym stanowiskiem archeologicznym

4. Adres

**ŁĘŻANY
AZP 111-74
stan. w miejscowości nr 2
stan. na obszarze nr 81
38-430 ŁĘŻANY**

5. Przynależność administracyjna


Województwo **PODKARPACKIE**

Powiat **KROŚNIENSKI**

Gmina **MIEJSCE PIASTOWE**

6. Formy ochrony

**MPZP „Łężany 1”; Uchwała Rady
Gminy Miejsce Piastowe
Nr XII/103/07 z dnia 6 listopada 2007.**



Mapa AZP 111-74

8. Historia, opis i wartości

Badania poszukiwawcze na obszarze AZP 111-74 zostały przeprowadzone wiosną 1988 roku, na zlecenie Wojewódzkiego Konserwatora Zabytków w Krośnie. Obszar ten obejmuje tereny gminy miejskiej Krosno, Krościenko Wyżne oraz Miejsce Piastowe.

W trakcie badań powierzchniowych odkryto 99 nowych stanowisk, co daje liczbę 110 stanowisk na obszarze. Zaobserwowano wyraźną koncentrację osadnictwa na stokach dolin Lubatówki i potoku Olszyny oraz na wzniesieniach pomiędzy nimi. Zasluguje na uwagę występowanie szeregu stanowisk na krawędziach niewielkich wzniesień ponad dnem obniżenia – pozostałości dawnego jeziora.

W wyniku przeprowadzonej klasyfikacji chronologiczno-kulturowej i analizy funkcjonalnej odkrytych stanowisk wyróżniono: 29 osad oraz 120 śladów osadnictwa. Pochodzi z nich głównie ceramika, przęśliki gliniane oraz liczne zabytki krzemienne i kamienne. Zebrane zabytki datowane są na okres od epoki kamienia po nowożytny włącznie.

Na stanowisku nr 2 w Łężanach (nr 81 na obszarze) odkryto wiór z radiolarytu datowany na paleolit schyłkowy (śląd osadnictwa).

9. Stan zachowania i postulaty dotyczące konserwacji

Wszelkie działania w obrębie stanowiska wymagają wcześniejszego uzgodnienia z Wojewódzkim Konserwatorem Zabytków Delegaturą w Krośnie.

10. Wykonanie karty (autor, data, podpis)


mgr Alicja Kędra
listopad 2020 rok

Kędra Alicja

11. Zatwierdzenie karty (podpis wojewódzkiego konserwatora zabytków)*

Z upoważnienia
Podkarpackiego
Wojewódzkiego Konserwatora Zabytków
Łukasz Dzik
KIEROWNIK DELEGATURY W KROŚNIE

*dotyczy zabytków niewpisanych do rejestru zabytków i niewłączonych do wojewódzkiej ewidencji zabytków

GEZ	KARTA ADRESOWA ZABYTKU		3. Miejscowość
1. Nazwa STANOWISKO ARCHEOLOGICZNE NR 1 AZP 111-74/82		2. Czas powstania wczesna epoka brązu – ślad osadnictwa	ŁĘŻANY
7. Fotografia z opisem wskazującym orientację w stosunku do sąsiednich terenów lub stron świata albo mapa z zaznaczonym stanowiskiem archeologicznym			4. Adres ŁĘŻANY AZP 111-74 stan. w miejscowości nr 1 stan. na obszarze nr 82 38-430 ŁĘŻANY
			5. Przynależność administracyjna Województwo PODKARPACKIE Powiat KROŚNIĘSKI Gmina MIEJSCE PIASTOWE
<p data-bbox="728 1310 987 1342">Mapa AZP 111-74</p>			6. Formy ochrony MPZP „Łężany 1”; Uchwała Rady Gminy Miejsce Piastowe Nr XII/103/07 z dnia 6 listopada 2007.

8. Historia, opis i wartości

Badania poszukiwawcze na obszarze AZP 111-74 zostały przeprowadzone wiosną 1988 roku, na zlecenie Wojewódzkiego Konserwatora Zabytków w Krośnie. Obszar ten obejmuje tereny gminy miejskiej Krosno, Krościenko Wyżne oraz Miejsce Piastowe.

W trakcie badań powierzchniowych odkryto 99 nowych stanowisk, co daje liczbę 110 stanowisk na obszarze. Zaobserwowano wyraźną koncentrację osadnictwa na stokach dolin Lubatówki i potoku Olszyny oraz na wzniesieniach pomiędzy nimi. Zasluguje na uwagę występowanie szeregu stanowisk na krawędziach niewielkich wzniesień ponad dnem obniżenia – pozostałości dawnego jeziora.

W wyniku przeprowadzonej klasyfikacji chronologiczno-kulturowej i analizy funkcjonalnej odkrytych stanowisk wyróżniono: 29 osad oraz 120 śladów osadnictwa. Pochodzi z nich głównie ceramika, przęśliki gliniane oraz liczne zabytki krzemienne i kamienne. Zebrane zabytki datowane są na okres od epoki kamienia po nowożytny włącznie.

Na stanowisku nr 1 w Lęzanach (nr 82 na obszarze) odkryto zgrzebło krzemienne datowane na wczesną epokę brązu (śląd osadnictwa).

9. Stan zachowania i postulaty dotyczące konserwacji

Wszelkie działania w obrębie stanowiska wymagają wcześniejszego uzgodnienia z Wojewódzkim Konserwatorem Zabytków Delegaturą w Krośnie.

10. Wykonanie karty (autor, data, podpis)

mgr Alicja Kędra
listopad 2020 rok

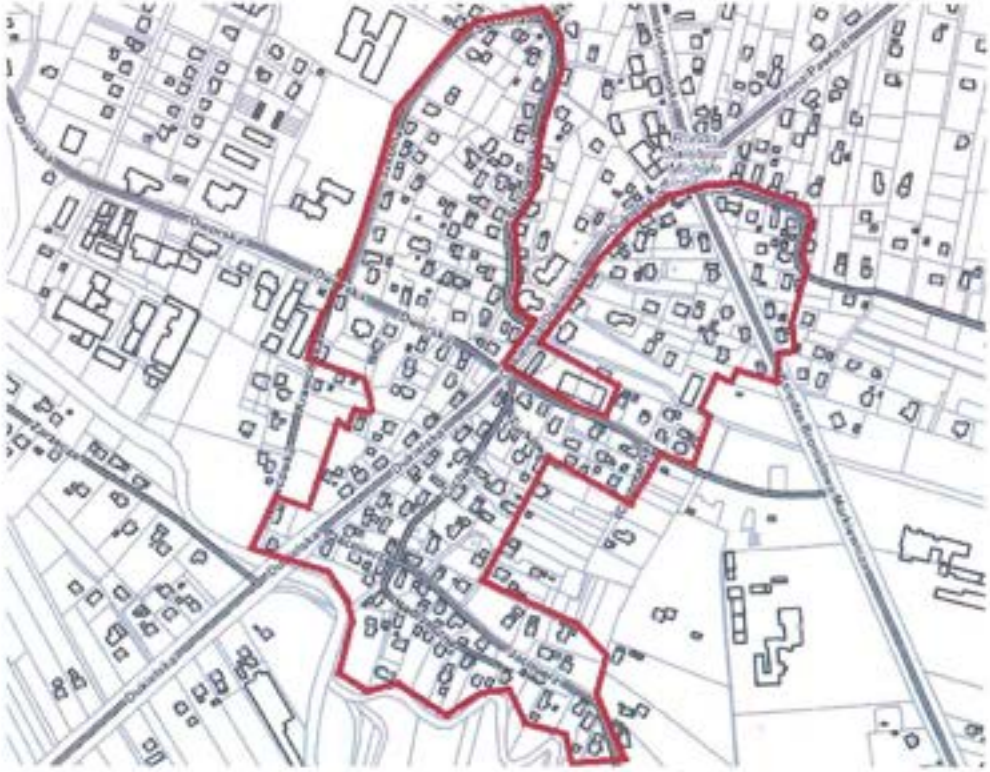
Kędra Alicja

11. Zatwierdzenie karty (podpis wojewódzkiego konserwatora zabytków)*

Z upoważnienia
Podkarpackiego
Wojewódzkiego Konserwatora Zabytków

Łukasz Dziak
KIEROWNIK DELEGATURY W KROŚNIE

*dotyczy zabytków niewpisanych do rejestru zabytków i niewłączonych do wojewódzkiej ewidencji zabytków

GEZ	KARTA ADRESOWA ZABYTKU		3. Miejscowość
1. Nazwa	UKŁAD RURALISTYCZNY WSI MIEJSCE PIASTOWE	2. Czas powstania pocz. XIV w.; I. 90-te XVIII w.; 2 poł. XIX w.; pocz. XX w.	MIEJSCE PIASTOWE
7. Fotografia z opisem wskazującym orientację w stosunku do sąsiednich terenów lub stron świata albo mapa z zaznaczonym stanowiskiem archeologicznym			4. Adres
			38-430 MIEJSCE PIASTOWE
			5. Przynależność administracyjna Województwo PODKARPACKIE Powiat KROŚNIEŃSKI Gmina MIEJSCE PIASTOWE 6. Formy ochrony MPZP „Miejsce Piastowe 1”; uchwała Rady Gminy Miejsce Piastowe nr XII/105/07 z 6.11.2007.

mapa Miejsca Piastowego z granicami układu

8. Historia, opis i wartości

Wieś Miejsce Piastowe swą historią sięga początku XIV wieku. Jej układ na przestrzeni wieków zmieniał się, jednak obecny jego kształt został zapoczątkowany w latach 90-tych XVIII w., kiedy to na terenie Galicji budowano drogi bite z inicjatywy cesarza Józefa II Habsburga. Budowa dróg stała się kluczowym punktem do powstawania zabudowy wiejskiej, którą rozmieszczano właśnie wzdłuż nowopowstałych ulic i uliczek. Obecnie zachowany układ ruralistyczny Miejsca Piastowego utrwalony został jeszcze w latach przed 1851 rokiem; mapa katastralna z tego czasu pokrywa się z dzisiejszym rozplanowaniem wioski. W Miejscu Piastowym krzyżują się dwie drogi krajowe Wadowice – Przemyśl i Radom – Barwinek, będące pierwotnie traktami służącymi wymianie handlowej i transportowi; tutaj w owym miejscu krzyżowania się dróg następowały zmiany kierunków podróży, spotkania z innymi handlującymi oraz postoje. Z ciągiem tych dróg w wielu miejscach stykają się wąskie, wiejskie uliczki. Mają one bardzo różny układ przebiegu; w większości są one prostopadle względem głównych arterii, również i gwieździście są z nimi połączone, spotyka się także ulice o owalnym ciągu. Poprzez tą różnorodność nie da się konkretnie sprecyzować jaki typ genetyczny kształtu wioski Miejsce Piastowe posiada. Niemniej jednak ciągi wszystkich ulic wytyczają miejsca pod zabudowę wiejską. Najbardziej wartościowa część takiej zabudowy, gdzie prócz historycznie ukształtowanych ulic, zachowana jest także drewniana zabudowa wiejska, pochodząca z drugiej połowy XIX oraz początku XX w. zlokalizowana jest w zachodnio-południowej części wsi, w okolicach kościoła parafialnego będącego centralnym punktem tego obszaru, wzdłuż ulic: Dukielskiej, Cmentarnej, Dworskiej, Szkolnej, Starowiejskiej, Jaćmierz, Krawcówka oraz Łysogórskiej. Istotą kompozycji zabudowy dawnej wsi Miejsce Piastowe jest zagęszczenie i zacieśnienie zabudowy drewnianej oraz porządek logiczny w orientacji dłuższego boku poszczególnych budynków w stosunku do granic działek i stron świata. Zachowaną zabudowę drewnianą Miejsca Piastowego charakteryzuje: technologia budowy (budynki konstrukcji zrębowej, szalowane, bądź o nagim zrębie), proste bryły bez ganków, czy werand, rozplanowanie wnętrza, funkcjonalne połączenie pod jednym dachem części mieszkalnej z gospodarczym segmentem; mieszczą się one w pewnym kanonie architektonicznym bardzo typowym i dość rygorystycznie stosowanym w zabudowie Miejsca Piastowego, w kanonie opartym na starej miejscowej tradycji, skryształizowanym ostatecznie pod koniec XIX wieku.

9. Stan zachowania i postulaty dotyczące konserwacji

Prace na obszarze, związane ze zmianami w układzie należy prowadzić według zapisów określonych w obowiązującym mpzp oraz po uzgodnieniu z Wojewódzkim Konserwatorem Zabytków.

10. Wykonanie karty (autor, data, podpis)

mgr Alicja Kędra
lipiec – sierpień 2020 rok

Kędra Alicja

11. Zaświadczenie karty (podpis wojewódzkiego konserwatora zabytków)*

Z upoważnienia
Podkarpackiego
Wojewódzkiego Konserwatora Zabytków
Lukasz Dzik
KIEROWNIK DELEGACJI W KROŚNIE

*dotyczy zabytków niewpisanych do rejestru zabytków i niewłączonych do wojewódzkiej ewidencji zabytków

GEZ

KARTA ADRESOWA ZABYTKU

3. Miejscowość

**MIEJSCE
PIASTOWE**

1. Nazwa

KOŚCIÓŁ PARAFIALNY pw. NAWIEDZENIA NMP

2. Czas powstania

1886-1892

7. Fotografia z opisem wskazującym orientację w stosunku do sąsiednich terenów lub stron świata albo mapa z zaznaczonym stanowiskiem archeologicznym



widok od strony północno-wschodniej

4. Adres

**ul. Dukielska 16
38-430 MIEJSCE PIASTOWE**

5. Przynależność administracyjna

Województwo **PODKARPACKIE**

Powiat **KROŚNIĘSKI**

Gmina **MIEJSCE PIASTOWE**

6. Formy ochrony

**WPIS DO REJESTRU ZABYTKÓW
NIERUCHOMYCH WOJEWÓDZTWA
PODKARPACKIEGO
DECYZJĄ NR A-181
Z DNIA 17 LISTOPADA 1989 ROKU**

**MPZP „Miejsce Piastowe 1”;
Uchwała Rady Gminy Miejsce Piastowe
nr XII/105/07 z 6.11.2007 r.**

8. Historia, opis i wartości

Obecnie istniejący kościół jest drugą świątynią, która stanęła w miejscu wcześniejszego drewnianego kościoła. W 1862 roku, za probostwa ks. Józefa Karpińskiego zdecydowano o budowie nowej świątyni; stara wówczas groziła zawaleniem, a także była za mała na potrzeby Parafii. Kamień węgielny pod budowę poświęcił ks. proboszcz Jan Samocki w 1886 roku. Plan kościoła wykonał oraz budowę kierował krakowski architekt Sławomir Odrzywolski. Nowy kościół, wzniesiony w stylu neogotyckim, skierowany został na zachód, z głównym wejściem od strony ulicy prowadzącej do Dukli. W 1892 roku probostwo objął ks. Bronisław Markiewicz, twórca zakładów wychowawczych i założyciel Zgromadzeń św. Michała Archanioła. 2 lipca 1892 roku kościół został konsekrowany pw. Nawiedzenia NMP i bł. Jakuba Strzemięńczyka. W 1908 roku wykonano 12 ram żelaznych do okien kościoła i przeszklono je szkłem katedralnym, barwnym o motywach geometrycznych oraz zamontowano trzy witraże w prezbiterium. Kościół ucierpiał podczas działań obu wojen światowych: w 1914 roku uszkodzona została wieża i krzyż, w 1944 roku w czasie ofensywy wojsk radzieckich ponownie uszkodzona została wieża, a także okna i witraże w prezbiterium. Budowla jest nieorientowana, fasadą zwrócona ku głównej drodze. Świątynia jest murowana z cegły ceramicznej, wewnątrz tynkowana, z zewnątrz licowana cegłą. Założony został na rzucie krzyża łacińskiego, z parą zakrystii dostawionych do prezbiterium, transeptem oraz wieżą nieznacznie wysuniętą przed lico fasady. Kościół od wschodu posiada westwerk oraz wieżę dzwonną ustawioną na osi. Strzelista wieża wyraźnie dominuje nad całością bryły. Prezbiterium i nawa nakryte są wspólnym dachem dwuspadowym, w części absydy przechodzącym w trójpołaciowy. Ramiona transeptu i westwerku kryte są dachami dwuspadowymi, ich szczyty podniesione są ponad połacie. Dachy zakrystii są pulpitowe, trójspadowe, portyk nakryty jest dwuspadowym dachem. Na skrzyżowaniu nawy i transeptu umieszczona jest ośmioboczna sygnaturka z ażurową latarnią, zwieńczona wysokim iglicowym hełmem ozdobionym wimpergami. Wieża dzwonna posiada trzy kondygnacje, zwieńczona jest ośmiobocznym iglicowym hełmem, którego ściany zdobią wykusze w formie kapliczek. Elewacje kościoła posiadają ceglana fakturę w układzie krzyżowym. Korona murów ujęta jest fryzem arkadkowym; fasada posiada symetryczną kompozycję, z zaakcentowaną wieżą oraz wejściem głównym ujętym portykiem wspartym na parze kolumn i pilastrów. We wnętrzu kościoła znajdują się sklepienia kolebkowo-krzyżowe, których krawędzie odpowiadają ćwierćkolumnienkom spływającym w narożach ścian.

9. Stan zachowania i postulaty dotyczące konserwacji

Stan zachowania kościoła jest bardzo dobry. Wszystkie planowane prace przy obiekcie należy uzgodnić z Wojewódzkim Konserwatorem Zabytków.

10. Wykonanie karty (autor, data, podpis)

mgr Alicja Kędra
lipiec – sierpień 2020 rok

Kędra Alicja

11. Zatwierdzenie karty (podpis wojewódzkiego konserwatora zabytków)*

*dotyczy zabytków niewpisanych do rejestru zabytków i niewłączonych do wojewódzkiej ewidencji zabytków

GEZ	KARTA ADRESOWA ZABYTKU		3. Miejscowość MIEJSCE PIASTOWE
1. Nazwa PLEBANIA PARAFII RZYMSKOKATOLICKIEJ pw. NAWIEDZENIA NMP	2. Czas powstania 1893 r.		4. Adres ul. Dukielska 27 38-430 MIEJSCE PIASTOWE
7. Fotografia z opisem wskazującym orientację w stosunku do sąsiednich terenów lub stron świata albo mapa z zaznaczonym stanowiskiem archeologicznym			
			5. Przynależność administracyjna Województwo PODKARPACKIE Powiat KROŚNIĘSKI Gmina MIEJSCE PIASTOWE
<p>widok od strony zachodnio-południowej</p>			6. Formy ochrony

Plebania rzymskokatolicka w Miejsu Piastowym. Budynek znajduje się naprzeciw kościoła parafialnego, przy drodze do Dukli, po jej wschodniej stronie. Usytuowany jest w przedniej części dużej działki, w kształcie zbliżonym do wydłużonego prostokąta. Stara plebania, dziś nieistniejąca, stała głębiej. Budynek jest obiektem powstałym w 1893 roku z inicjatywy i za probostwa ks. Bronisława Markiewicza. Założony został na rzucie prostokąta, z niewielkim gankiem od frontu, występującym przed lico muru oraz takim ryzalitem przy tylnej elewacji. Budynek charakteryzuje się zwartą bryłą, nakryty jest dachem dwuspadowym. Elewacje posiadają ceglane lico, nawiązując do estetyki kościoła i budynku szkoły. W dolnej strefie przyziemia znajduje się kamienny cokół, naroża ujęte są ceglanymi opaskami w układzie wklęsło-wypukłym. Elewacje obiega fryz wieńczący cokół oraz drugi podokapowy; oba posiadają prostą, ceglana formę pasową. Otwory okienne zwieńczone są od góry łukami odcinkowymi. Elewacja frontowa jest siedmioosiowa, jednokondygnacyjna, z gankiem na środkowej osi. Ganek ma formę prostokątnej, niewielkiej przybudówki, zamkniętej od góry trójkątnym szczytem i nakrytej dachem dwuspadowym.

Stan zachowania budynku jest dobry. W przypadku planowanego podjęcia pracy przy obiekcie należy wystąpić do Wojewódzkiego Konserwatora Zabytków o zalecenia i wytyczne.

10. Wykonanie karty (autor, data, podpis)

mgr Alicja Kędra
lipiec – sierpień 2020 rok

Kędra Alicja

11. Zatwierdzenie karty (podpis wojewódzkiego konserwatora zabytków)*

Z upoważnienia
Podkarpackiego
Wojewódzkiego Konserwatora Zabytków

Łukasz Dziś
BIEROWNIK DELEGACJA W KROŚNIE

*dotyczy zabytków niepisanych do rejestru zabytków i nieujętych do wojewódzkiej ewidencji zabytków

GEZ	KARTA ADRESOWA ZABYTKU		3. Miejscowość
1. Nazwa KOŚCIÓŁ KLASZTORNY PRZY DOMU MACIERZYSTYM pw. ŚW. MICHAŁA ARCHANIOLA I BŁ. BRONISŁAWA MARKIEWICZA	2. Czas powstania 1931-1935	MIEJSCE PIASTOWE	
7. Fotografia z opisem wskazującym orientację w stosunku do sąsiednich terenów lub stron świata albo mapa z zaznaczonym stanowiskiem archeologicznym			4. Adres
			ul. bł. Bronisława Markiewicza 25 38-430 MIEJSCE PIASTOWE
			5. Przynależność administracyjna
widok od strony zachodniej			Województwo PODKARPACKIE Powiat KROŚNIENSKI Gmina MIEJSCE PIASTOWE
			6. Formy ochrony WPIS DO REJESTRU ZABYTKÓW NIERUCHOMYCH WOJEWÓDZTWA PODKARPACKIEGO DECYZJĄ NR A-1362 Z DNIA 10 LISTOPADA 1989 ROKU MPZP „Miejsce Piastowe – Anielska Górka”; Uchwała Rady Gminy Miejsce Piastowe nr XXXII/250/13 z 9.05.2013 r. MPZP „Miejsce Piastowe 1”; Uchwała Rady Gminy Miejsce Piastowe nr XII/105/07 z 6.11.2007 r.

8. Historia, opis i wartości

Budowla utrzymana jest w stylu eklektyzmu malowniczego. Na wiosnę 1931 roku rozpoczęto prace budowlane przy kaplicy w miejscu wskazanym przez ks. Markiewicza. Plany wykonał bezinteresownie Sas-Zubrzycki, kierował też do końca budową kaplicy. Wykonawcą był mistrz murarski Paweł Sokołowski z Krakowa, prace kamieniarskie wykonywała firma Chrzanowskiego i Paczosów z Krosna. W trakcie prowadzenia prac projekt wielokrotnie był zmieniany; ostateczna jego forma została wywieziona przez Sasa-Zubrzyckiego do Lwowa. W 1935 roku nastąpiło poświęcenie kościoła, zaś konsekracja miała miejsce w 1972 roku. Świątynia znajduje się na południowym krańcu wsi, we wschodnim paśmie zabudowy przy drodze do Sanoka. Kościół położony jest w głębi parceli, na której znajduje się zespół zabudowań klasztornych, szkolnych, warsztatowych i gospodarczych oraz małej architektury stanowiącej oprawę miejsca pielgrzymkowego. Kościół jest orientowany, południowo-zachodnim narożem związany jest z budynkiem klasztoru z końca XIX wieku. Fasadą zwrócony jest w stronę ulicy, od której prowadzi długa dojazdowa droga. Budowla murowana jest z cegły ceramicznej, wewnątrz tynkowana, z zewnątrz licowana cegłą i piaskowcem oraz w niektórych fragmentach otynkowana. Kościół założony jest na prostokątnym rzucie, z wyodrębnioną absydą zamkniętą półkoliście. Do prezbiterium symetrycznie przylegają kwadratowe kaplica i zakrystia z takim przedsiönkiem. Korpus posiada trzy nawy, założony jest na kwadracie o centralnej kompozycji z dominującą pośrodku kopułą. Kopuła umieszczona jest na cylindrycznym bębnie wspartym na pendentywach. Na obszerny taras przed kościołem prowadzą schody o szerokości nawy głównej. Dwukondygnacyjny kościół posiada dwuwieżową fasadę oraz centralną kopułę. Korpus nawowy i prezbiterium są równej wysokości murów; korpus przykryty jest czterospadowym dachem z kopułą flankowaną od frontu dwiema wieżyczkami, między którymi dach przechodzi w dwuspadowy z trójkątnym tympanonem zwieńczonym posągami Michała Archanioła. Prezbiterium nakryte jest dachem dwuspadowym przechodzącym nad absydą w półstożkowy. Kaplica i zakrystia mają mury niższe i przykrywają je dachy pulpitowe. Elewacje posiadają zróżnicowaną fakturę: ceglana, kamienna i tynkowana; charakteryzuje je kompozycja piętrowa i osiowa. Rozczłonkowane są osiowo arkadowymi płycinami ograniczonymi kamiennymi skarpami połączonymi archiwoltami z klinców. Wnętrze ma charakter centralny, zdominowane jest kopułą wspartą na czterech kolumnach. Ściany prezbiterium rozczłonkowane są arkadowo.

9. Stan zachowania i postulaty dotyczące konserwacji

Budynek zachowany w bardzo dobrym stanie. Wszystkie planowane prace przy obiekcie należy uzgodnić z Wojewódzkim Konserwatorem Zabytków.

10. Wykonanie karty (autor, data, podpis)

mgr Alicja Kędra
lipiec – sierpień 2020 rok

Kędra Alicja

11. Zatwierdzenie karty (podpis wojewódzkiego konserwatora zabytków)*

*dotyczy zabytków niewpisanych do rejestru zabytków i niewłączonych do wojewódzkiej ewidencji zabytków

GEZ	KARTA ADRESOWA ZABYTKU		3. Miejscowość MIEJSCE PIASTOWE
1. Nazwa KLASZTOR OO. MICHALITÓW – DOM MACIERZYSTY pw. ŚW. MICHAŁA ARCHANIOLA I BŁ. BRONISŁAWA MARKIEWICZA	2. Czas powstania 1898-1905	4. Adres ul. bł. Bronisława Markiewicza 25 38-430 MIEJSCE PIASTOWE	
7. Fotografia z opisem wskazującym orientację w stosunku do sąsiednich terenów lub stron świata albo mapa z zaznaczonym stanowiskiem archeologicznym 			5. Przynależność administracyjna Województwo PODKARPACKIE Powiat KROŚNIĘSKI Gmina MIEJSCE PIASTOWE
widok od strony zachodniej			6. Formy ochrony WPIS DO REJESTRU ZABYTKÓW NIERUCHOMYCH WOJEWÓDZTWA PODKARPACKIEGO DECYZJĄ NR A-1362 Z DNIA 10 LISTOPADA 1989 ROKU MPZP „Miejsce Piastowe – Anielska Górka”; Uchwała Rady Gminy Miejsce Piastowe nr XXXII/250/13 z 9.05.2013 r. MPZP „Miejsce Piastowe 1”; Uchwała Rady Gminy Miejsce Piastowe nr XII/105/07 z 6.11.2007 r.

Budynek prezentuje cechy klasycystyczne, o skromny programie stylowym. Budowę klasztoru rozpoczęto w 1898 roku, jako domu zakładowego „Towarzystwa Powściągliwość i Praca”, założonego przez ks. Bronisława Markiewicza, w celu wychowania i nauczania ubogiej młodzieży z pobliskich okolic. Pierwszy drewniany dom zakładowy został zbudowany w 1897 roku na tzw. „Winnej Górze”, terenie przekazanym przez Jana Trzecieckiego. Na wiosnę 1898 roku dokupiono w tym miejscu dwa morgi gruntu i rozpoczęto budowę nowego, trzypiętrowego budynku murowanego. Przy budowie pracowali wychowankowie. W 1899 roku w budynku urządzono kaplicę, budowę zaś zakończono w 1905 roku. Zamieszkali tu wychowankowie, a później także księża. W latach 1931-35 do północno-wschodniej elewacji klasztoru dobudowano kościół, który połączony został z klasztorem na poziomie jego parteru. W 1939 roku, po przejęciu budynku przez Wehrmacht, w klasztorze urządzono szpital; w czasie okupacji w klasztorze mieścił się punkt przerzutowy osób udających się za granicę, a także tajna radiostacja. W 1944 roku w budynku urządzono szpital dla żołnierzy radzieckich. Budynek ucierpiał podczas działań II wojny światowej; zniszczona została południowa część budynku, klatka schodowa, częściowo zawalił się dach oraz stropy. Budynek usytuowany jest w sąsiedztwie kościoła. Znajduje się na terenie opadającym w kierunku południowo-wschodnim, niemal równoległe do drogi, fasadą do niej zwrócony. Klasztor wybudowany jest z cegły ceramicznej, o ścianach obustronnie tynkowanych. Założony został na rzucie wydłużonego prostokąta, z ryzalitem klatki schodowej przy tylnej elewacji, na osi środkowej. Główne wejście do budynku znajduje się w elewacji zachodniej, poprzedzone jest schodami. Układ wewnątrz jest dwutraktowy, z korytarzem pośrodku, sześciosiowy. Na osi środkowej umieszczona jest sień oraz w tylnym trakcie klatka schodowa. Ten ciąg pomieszczeń przecięty jest poprzecznie na całej długości budynku korytarzem prowadzącym do pomieszczeń znajdujących się po obu jego stronach. Budynek jest trzypiętrowy, podpiwniczony z pomieszczeniami suteryn, oraz poddaszem. Zwartą bryłę przykrywa czterospadowy dach, z długą kalenicą. Elewacje są gładko tynkowane, pozbawione dekoracji architektonicznych. Ściany obiega gzyms koronujący profilowany; w dolnej partii ściany ujęte są nieznacznie wysuniętym przed lico cokolem z nieregularnych ciosów kamiennych.

Stan zachowania budynku jest bardzo dobry. Wszystkie planowane prace przy obiekcie należy uzgodnić z Wojewódzkim Konserwatorem Zabytków.

mgr Alicja Kędra
lipiec – sierpień 2020 rok

Kędra Alicja

GEZ	KARTA ADRESOWA ZABYTKU		3. Miejscowość
1. Nazwa SZKOŁA RZEMIOŚL ob. SZKOŁA PONADPODSTAWOWA	2. Czas powstania 1905-1909	MIEJSCE PIASTOWE	
7. Fotografia z opisem wskazującym orientację w stosunku do sąsiednich terenów lub stron świata albo mapa z zaznaczonym stanowiskiem archeologicznym			4. Adres
			ul. bł. Bronisława Markiewicza 25 38-430 MIEJSCE PIASTOWE
			5. Przynależność administracyjna
			Województwo PODKARPACKIE
			Powiat KROŚNIĘSKI
			Gmina MIEJSCE PIASTOWE
			6. Formy ochrony

widok od strony południowo-wschodniej

8. Historia, opis i wartości

Szkoła rzemiosł przylega od wschodu do budynku warsztatów. W części zachodniej jest to obiekt założony na rzucie prostokąta, czterokondygnacyjny, przykryty dachem dwuspadowym. Część wschodnia budynku jest trójkondygnacyjna, przykryta dachem dwuspadowym prostopadłym do dachu części zachodniej. Do południowo-wschodniego narożnika budynku przylega czworoboczna, czterokondygnacyjna wieża, zwieńczona attyką. Elewacje budynku są gładko tynkowane, wieloosiowe. Ściany rozczłonkowane są poziomo gzymsami, płaskimi kordonowymi i mocno profilowanym wieńczącym. Wieża posiada podobny układ elewacji, jak cały budynek; jednak jej okna są zwieńczone półkoliście, zaś powyżej gzymsu koronującego znajduje się attyka o zdobieniach w formie galerii arkadkowych i z ażurową balustradą wieńczącą.

9. Stan zachowania i postulaty dotyczące konserwacji

Stan zachowania budynku jest dobry. W przypadku planowanego podjęcia pracy przy obiekcie należy wystąpić do Wojewódzkiego Konserwatora Zabytków o zalecenia i wytyczne.

10. Wykonanie karty (autor, data, podpis)

mgr Alicja Kędra
lipiec – sierpień 2020 rok

Kędra Alicja

11. Zatwierdzenie karty (podpis wojewódzkiego konserwatora zabytków)*

Z upoważnienia
Podkarpackiego
Wojewódzkiego Konserwatora Zabytków

Łukasz Szik
KIEROWNIK DELEGACJI W KROŚNIE

*dotyczy zabytków niewpisanych do rejestru zabytków i niewłączonych do wojewódzkiej ewidencji zabytków

GEZ	KARTA ADRESOWA ZABYTKU		3. Miejscowość
1. Nazwa	2. Czas powstania	MIEJSCE PIASTOWE	
1. Nazwa	2. Czas powstania	4. Adres	
WARSZTATY ob. SZKOŁA PODSTAWOWA	1905-1909	ul. bł. Bronisława Markiewicza 25 38-430 MIEJSCE PIASTOWE	
7. Fotografia z opisem wskazującym orientację w stosunku do sąsiednich terenów lub stron świata albo mapa z zaznaczonym stanowiskiem archeologicznym		5. Przynależność administracyjna	
		<p>Województwo PODKARPACKIE</p> <p>Powiat KROŚNIĘSKI</p> <p>Gmina MIEJSCE PIASTOWE</p>	
widok od strony północnej		6. Formy ochrony	

8. Historia, opis i wartości

Warsztaty to budynek przylegający do zachodniej ściany szkoły rzemiosł. Założony jest na rzucie mocno wydłużonego prostokąta; jest dwukondygnacyjny, przykryty dachem dwuspadowym. Budynek jest murowany, o elewacjach licowanych cegłą. Jego elewacja frontowa jest wielosiowa, z gzymsem kordonowym i wieńczącym. Osie elewacji wyznaczają otwory okienne, które posiadają prostokątne wykroje, niektóre są zamknięte od góry odcinkowo. Wszystkie otwory okienne ujęte są od dołu prostym ceglany parapetem, wystającym przed lico ściany. Otwory okienne i drzwiowe od góry ujmują odcinkowe nadproża. Do ściany zachodniej obiektu dostawiony jest współcześnie mniejszy budynek.

9. Stan zachowania i postulaty dotyczące konserwacji

Stan zachowania budynku jest dobry. W przypadku planowanego podjęcia pracy przy obiekcie należy wystąpić do Wojewódzkiego Konserwatora Zabytków o zalecenia i wytyczne.

10. Wykonanie karty (autor, data, podpis)

mgr Alicja Kędra
lipiec – sierpień 2020 rok

Kędra Alicja

11. Zatwierdzenie karty (podpis wojewódzkiego konserwatora zabytków)*

Z upoważnienia
Podkarpackiego
Wojewódzkiego Konserwatora Zabytków

Lukasz Dziuk
KIEROWNIK DELEGATURY W KROŚNIE

*dotyczy zabytków niewpisanych do rejestru zabytków i niewłączonych do wojewódzkiej ewidencji zabytków

GEZ	KARTA ADRESOWA ZABYTKU		3. Miejscowość MIEJSCE PIASTOWE
1. Nazwa NIŻSZE SEMINARIUM DUCHOWNE ob. LICEUM OGÓLNOKSZTAŁCĄCE	2. Czas powstania 1955 r.	4. Adres ul. bł. Bronisława Markiewicza 25a 38-430 MIEJSCE PIASTOWE	
<p data-bbox="91 327 1646 359">7. Fotografia z opisem wskazującym orientację w stosunku do sąsiednich terenów lub stron świata albo mapa z zaznaczonym stanowiskiem archeologicznym</p> 		5. Przynależność administracyjna Województwo PODKARPACKIE Powiat KROŚNIĘSKI Gmina MIEJSCE PIASTOWE	
		6. Formy ochrony	

widok od strony północnej

Budynek Niższego Seminarium Duchownego usytuowany jest przy alei wjazdowej do kościoła, na zachód od niego, nieopodal drogi Krosno-Sanok. Jest to obiekt modernistyczny, powstały około 1955 roku. Założony jest na planie prostokąta z czworobocznym ryzalitem od południowej strony. Budynek w głównej części przykryty jest dachem czterospadowym, zaś w części ryzalitu dachem trójspadowym. Obiekt jest murowany, trójkondygnacyjny, z użytkowym poddaszem. Elewacje jego są gładko tynkowane, pozbawione detalu architektonicznego; są symetryczne, rozczłonkowane rzędami kwadratowych i prostokątnych okien.

Stan zachowania budynku jest dobry. W przypadku planowanego podjęcia pracy przy obiekcie należy wystąpić do Wojewódzkiego Konserwatora Zabytków o zalecenia i wytyczne.

mgr Alicja Kędra
lipiec – sierpień 2020 rok

Kędra Alicja

Z upoważnienia
Podkarpackiego
Wojewódzkiego Konserwatora Zabytków
Łukasz Dziak
KIEROWNIK DELEGATURY W KROŚNIE

GEZ	KARTA ADRESOWA ZABYTKU		3. Miejscowość MIEJSCE PIASTOWE
1. Nazwa KLASZTOR ZGROMADZENIA SIÓSTR ŚW. MICHAŁA ARCHANIOLA	2. Czas powstania 1920-1927	4. Adres ul. bł. Bronisława Markiewicza 22 38-430 MIEJSCE PIASTOWE	
7. Fotografia z opisem wskazującym orientację w stosunku do sąsiednich terenów lub stron świata albo mapa z zaznaczonym stanowiskiem archeologicznym			
		6. Formy ochrony MPZP „Miejsce Piastowe 1”; Uchwała Rady Gminy Miejsce Piastowe nr XII/105/07 z 6.11.2007 r.	
widok od strony wschodniej			

8. Historia, opis i wartości

Zabudowania klasztorne stanowią: zabytkowy budynek klasztoru oraz współczesna jego dobudówkę i takie budynki gospodarcze. Po prawej stronie drogi wiodącej z Krosna do Iwonicza i Rymanowa, na skraju miejscowości Miejsce Piastowe, w głębi ogrodu, stoją zabudowania należące do Zgromadzenia Sióstr św. Michała Archanioła. Blżej drogi stoi duży dwupiętrowy dom z czerwonej cegły, wybudowany przez siostry w latach 1920-1925, a rozbudowany w latach 1982-1986. Matka przełożona Anna Kaworek zmobilizowała swe siostry do kupna gruntu pod budowę. Siostry oddały na ten cel swoje posagi oraz w 1910 roku zorganizowały kwesę, na którą otrzymały pozwolenie od władz rządowych. W 1911 roku matka Anna kupiła u Urszuli Trzeciekiej pięć morgów ziemi i zaczęła gromadzić materiał budowlany. Faktycznie zakupu dokonała matka Anna i siostry, natomiast formalnie ks. Markiewicz, intabulując kupiony grunt na Towarzystwo Powściągliwości i Pracy. Dopiero w 1926 roku ks. Jan Latusek dokonał przelewu własności na siostry, figurujące wówczas jako Stowarzyszenie Niewiast im. ks. Bronisława Markiewicza. Inżynier Sikorski z Krosna wykonał plan domu, który miał być równocześnie klasztorem dla sióstr i domem wychowawczym dla ubogich dziewcząt. Przed pierwszą wojną światową założono fundamenty. W latach 1914-1918 prace nad nowym domem stanęły, lecz zaraz po wojnie matka Anna zaczęła zbierać fundusze na budowę domu, którą to zakończono poświęceniem kaplicy w dniu 29 września 1925 roku. Obiekt założony jest na prostokątnym rzucie, z niewielkim prostokątnym ryzalitem przy północnej części ściany zachodniej oraz z pięcioboczną kaplicą przy zachodniej części ściany południowej. Klasztor jest murowany, dwupiętrowy, podpiwniczony, z użytkowym poddaszem. Posiada zwartą bryłę, przykrytą wielopołaciowy dachem z kalenicą na różnych wysokościach. Część centralną klasztoru przykrywa dach czterospadowy, z facjatami; nad ryzalitem dach jest trójpołaciowy, zaś nad kaplicą pięciopołaciowy. Ceglany budynek wsparty jest na kamiennym cokole, w którym znajdują się okna suterenu. Elewacje mają ceglane lico, z kamiennym detalem w formie odcinkowych nadproży nad niektórymi oknami i daszków na przyporach. Elewacja frontowa jest trójprzęsłowa, jedenastoosiowa. Szczyty facjat są tynkowane i malowane w kolorze ceglanym. Pięcioboczna kaplica ujęta jest dwustopniowymi szkarpami na narożach. Wszystkie elewacje zwieńczone są profilowanym gzymsem koronującym. W ścianie południowej klasztoru oraz ścianach kaplicy znajdują się blendy okienne, wypełnione wątkiem ceglanym. Blendy w kaplicy mają kształt prostokątów, zwieńczonych ostrołukowo.

9. Stan zachowania i postulaty dotyczące konserwacji

Stan zachowania budynku jest dobry. Wszystkie planowane prace przy obiekcie należy uzgodnić z Wojewódzkim Konserwatorem Zabytków.

10. Wykonanie karty (autor, data, podpis)

mgr Alicja Kędra
lipiec – sierpień 2020 rok

Kędra Alicja

11. Zatwierdzenie karty (podpis wojewódzkiego konserwatora zabytków)*

Z upoważnienia
Podkarpackiego
Wojewódzkiego Konserwatora Zabytków
Lukasz Dzik
KIEROWNIK DELEGACJI W KROŚNIE

*dotyczy zabytków niewpisanych do rejestru zabytków i niewłączonych do wojewódzkiej ewidencji zabytków

GEZ	KARTA ADRESOWA ZABYTKU		3. Miejscowość
1. Nazwa KAPLICZKA	2. Czas powstania XIX w.	MIEJSCE PIASTOWE	
7. Fotografia z opisem wskazującym orientację w stosunku do sąsiednich terenów lub stron świata albo mapa z zaznaczonym stanowiskiem archeologicznym			4. Adres
			4. Adres ul. Cmentarna 2 38-430 MIEJSCE PIASTOWE
			5. Przynależność administracyjna Województwo PODKARPACKIE Powiat KROŚNIĘSKI Gmina MIEJSCE PIASTOWE
			6. Formy ochrony

widok od strony północnej

8. Historia, opis i wartości

Kapliczka usytuowana przy ulicy Cmentarnej 2 w Miejscu Piastowym. Powstała w XIX wieku.

Kapliczka otynkowana, prezentuje typ wnękowy. Założona jest na rzucie kwadratu, posiada formę prostopadłościanu nakrytego dachem dwuspadowym. W centralnej części kondygnacji znajduje się otwarta, półokrągła wnęka. Wewnątrz wnęki została umieszczona figura świętego Jana Nepomucena. Święty odziany jest w sutannę, albę oraz mucet. Na głowie umieszczony jest biret kapłański. W rękach święty Jan Nepomucen dzierży krzyż. Kapliczka zamknięta jest dwuspadowym dachem, krytym blachą, zwieńczona krzyżem.

Kapliczka prezentuje wartościowy przykład tzw. małej architektury. Powstała w XIX wieku, jako znak kultu religijnego; wpisuje się przy tym w prowincjonalne rzyzy sztuki ludowej.

9. Stan zachowania i postulaty dotyczące konserwacji

Stan zachowania kapliczki wydaje się być dobry. Zadbana jest zarówno jej materia, jak i otoczenie. W przypadku planowanego podjęcia pracy przy obiekcie należy wystąpić do Wojewódzkiego Konserwatora Zabytków o zalecenia i wytyczne.

10. Wykonanie karty (autor, data, podpis)

mgr Alicja Kędra
lipiec – sierpień 2020 rok

Kędra Alicja

11. Zatwierdzenie karty (podpis wojewódzkiego konserwatora zabytków)*

Z upoważnienia
Podkarpackiego
Wojewódzkiego Konserwatora Zabytków
Łukasz Dzik
KIEROWNIK DELEGACJI W KROŚNIE

*dotyczy zabytków niewpisanych do rejestru zabytków i niewłączonych do wojewódzkiej ewidencji zabytków

GEZ

KARTA ADRESOWA ZABYTKU

3. Miejscowość

**MIEJSCE
PIASTOWE**

1. Nazwa

CMENTARZ RZYMSKOKATOLICKI

2. Czas powstania

k. XVIII w.

7. Fotografia z opisem wskazującym orientację w stosunku do sąsiednich terenów lub stron świata albo mapa z zaznaczonym stanowiskiem archeologicznym

4. Adres

**ul. Cmentarna
38-430 MIEJSCE PIASTOWE**

5. Przynależność administracyjna

Województwo **PODKARPACKIE**

Powiat **KROŚNIĘSKI**

Gmina **MIEJSCE PIASTOWE**

6. Formy ochrony



widok od strony północnej


Cmentarz rzymskokatolicki w Miejscu Piastowym założony został pod koniec XVIII wieku, w oddaleniu od kościoła, po prawej stronie traktu z Krosna do Sanoka, w sąsiedztwie klasztoru Sióstr Michalitek. Cmentarz założony jest na planie prostokąta ze świątym narożnikiem od strony południowo-zachodniej. Podzielony jest na sześć kwater o różnej wielkości, a od północy przylega doń duża wolna część. Teren ogradza współczesne metalowe ogrodzenie. Najstarszy zachowany pochówek wraz z nagrobkiem pochodzi z 1841 roku. Na cmentarzu zachowana jest kwatera grobowa rodziny Trzecieckich, właścicieli Miejsca Piastowego. Jej początek dał okazały nagrobek zmarłego w 1841 roku Henryka Trzecieckiego. W roku 1842 wystawiono mały nagrobek dla Helenki i Kubusia, zmarłych dzieci Stanisława Trzecieckiego i Marceliny z Jędrzejewiczów. W roku 1874 pochowano Hieronima, drugiego z czterech synów Jakuba Trzecieckiego. Z 1895 roku pochodzi pochówek dziecięcy Tereni, córki Jana Wojciecha i Urszuli z Łętowskich. Najbardziej zasłużonym przedstawicielem rodu pochowanym w obrębie kwatery rodzinnej jest Jan Wojciech Trzeciecki (1855 – 1909), syn Tytusa i Anny z Węgleńskich. Dominantą kompozycji kwatery grobowej jest pochówek Henryka Trzecieckiego. Zwieńczony monumentalnym krzyżem nagrobek tumbowy przez nawiązanie do formy stołu ołtarzowego, z inskrypcją w miejscu antepedium, jest symbolem ofiarności rodu Trzecieckich na rzecz ojczyzny. Programowo skromny charakter pozostałych obiektów sepulkralnych nawiązuje do pochówków średniowiecznych i surowej odmiany klasycyzmu. Godnymi uwagi są ponadto: nagrobek Franciszka Rzepki, zmarłego w 1893 roku zlokalizowany przy głównej alei, w centralnej części cmentarza, nagrobek dziecięcy z 1908 roku Bronisława Trześniowskiego, grobowiec ks. Markiewicza z 1912 roku, czy nagrobek założycielki i przełożonej generalnej klasztoru sióstr Michalitek s. Anny Kaworek z 1936 roku.

Teren cmentarza rzymskokatolickiego zachowany jest w bardzo dobrym stanie. W przypadku planowanego podjęcia pracy przy obiekcie należy wystąpić do Wojewódzkiego Konserwatora Zabytków o zalecenia i wytyczne.

mgr Alicja Kędra
lipiec – sierpień 2020 rok

Kędra Alicja

Z upoważnienia
Podkarpackiego
Wojewódzkiego Konserwatora Zabytków
Łukasz Dzik
KIEROWNIK DELEGACJI W KROŚNIE

GEZ	KARTA ADRESOWA ZABYTKU		3. Miejscowość
1. Nazwa KAPLICZKA	2. Czas powstania XIX w.	MIEJSCE PIASTOWE	
7. Fotografia z opisem wskazującym orientację w stosunku do sąsiednich terenów lub stron świata albo mapa z zaznaczonym stanowiskiem archeologicznym		4. Adres	
 <p data-bbox="607 1327 1120 1361">widok od strony północno-zachodniej</p>		ul. Dukielska 2 38-430 MIEJSCE PIASTOWE	
		5. Przynależność administracyjna	
		Województwo	PODKARPACKIE
Gmina	MIEJSCE PIASTOWE		
		6. Formy ochrony	

8. Historia, opis i wartości

Kapliczka usytuowana przy ulicy Dukielskiej 2 w Miejscu Piastowym. Powstała w XIX wieku.

Kapliczka otynkowana, prezentuje typ wnękowy. Założona jest na rzucie kwadratu, posiada formę prostopadłościanu nakrytego dachem dwuspadowym. W centralnej części kondygnacji znajduje się zamknięta, przeszklona, półokrągła wnęka ze szprosami. Wewnątrz wnęki została umieszczona figura świętego Floriana. W zwieńczeniu elewacji frontowej, przy szczycie znajduje się małych rozmiarów otwarta wnęka, w której umieszczony jest krucyfiks. Kapliczka zamknięta dwuspadowym dachem, krytym blachą.

Kapliczka prezentuje wartościowy przykład tzw. małej architektury. Powstała w XIX wieku, jako znak kultu religijnego; wpisuje się przy tym w prowincjonalne rzyzy sztuki ludowej.

9. Stan zachowania i postulaty dotyczące konserwacji

Stan zachowania kapliczki wydaje się być dobry. Zadbana jest zarówno jej materia, jak i otoczenie. W przypadku planowanego podjęcia pracy przy obiekcie należy wystąpić do Wojewódzkiego Konserwatora Zabytków o zalecenia i wytyczne.

10. Wykonanie karty (autor, data, podpis)

mgr Alicja Kędra
lipiec – sierpień 2020 rok

Kędra Alicja

11. Zatwierdzenie karty (podpis wojewódzkiego konserwatora zabytków)*

Z upoważnienia
Podkarpackiego
Wojewódzkiego Konserwatora Zabytków

Łukasz Dziak
KIEROWNIK DELEGATURY W KROŚNIE

*dotyczy zabytków niewpisanych do rejestru zabytków i niewłączonych do wojewódzkiej ewidencji zabytków

GEZ

KARTA ADRESOWA ZABYTKU

3. Miejscowość

**MIEJSCE
PIASTOWE**

1. Nazwa

**FIGURA PRZYDROŻNA *MATKA BOŻA
NIEPOKALANIE POCZĘTA***

2. Czas powstania

XIX w.

7. Fotografia z opisem wskazującym orientację w stosunku do sąsiednich terenów lub stron świata albo mapa z zaznaczonym stanowiskiem archeologicznym

4. Adres

**ul. Dukielska 14
38-430 MIEJSCE PIASTOWE**

5. Przynależność administracyjna

Województwo **PODKARPACKIE**

Powiat **KROŚNIĘSKI**

Gmina **MIEJSCE PIASTOWE**

6. Formy ochrony



widok od strony wschodniej

Figura przydrożna *Matka Boża Niepokalanie Poczęta* usytuowana jest przy ulicy Dukielskiej 14 w Miejscu Piastowym. Powstała w XIX wieku.

Figura wykonana z kamienia. Figura posadowiona na podstawie umieszczonej na dwustopniowej bazie. Maryja została przedstawiona w postawie stojącej, w lekkim kontrapoście. Odziana jest w długą, drapowaną suknię, ujętą w pasie. Ramiona Matki Bożej okrywa płaszcz. Maryja trzyma ręce wzdłuż ciała, dłonie zwrócone na zewnątrz. Głowa Maryi okryta welonem, delikatnie pochylona w prawą stronę. Pod stopami Matki Bożej umieszczony wąż, jako symbol zniszczenia szatana.

Figura przydrożna *Matka Boża Niepokalanie Poczęta* prezentuje wartościowy przykład tzw. małej architektury. Powstała w XIX wieku, jako znak kultu religijnego; wpisuje się przy tym w prowincjonalne rzyzy sztuki ludowej.

Stan zachowania figury wydaje się być dobry. Zadbana jest zarówno jej materia, jak i otoczenie. W przypadku planowanego podjęcia pracy przy obiekcie należy wystąpić do Wojewódzkiego Konserwatora Zabytków o zalecenia i wytyczne.

10. Wykonanie karty (autor, data, podpis)

mgr Alicja Kędra
lipiec – sierpień 2020 rok

Kędra Alicja

11. Zatwierdzenie karty (podpis wojewódzkiego konserwatora zabytków)*

Z upoważnienia
Podkomarskiego
Wojewódzkiego Konserwatora Zabytków

Łukasz Dzik
KIEROWNIK DELEGATURY W KROŚNIE

*dotyczy zabytków niewpisanych do rejestru zabytków i niewłączonych do wojewódzkiej ewidencji zabytków

GEZ	KARTA ADRESOWA ZABYTKU		3. Miejscowość
1. Nazwa KAPLICZKA	2. Czas powstania XIX w.	MIEJSCE PIASTOWE	
7. Fotografia z opisem wskazującym orientację w stosunku do sąsiednich terenów lub stron świata albo mapa z zaznaczonym stanowiskiem archeologicznym			4. Adres
			ul. Dukielska 27 38-430 MIEJSCE PIASTOWE
widok od strony północno-zachodniej			5. Przynależność administracyjna Województwo PODKARPACKIE Powiat KROŚNIĘSKI Gmina MIEJSCE PIASTOWE
			6. Formy ochrony

Kapliczka usytuowana przy ulicy Dukielskiej 27 w Miejscu Piastowym. Powstała w XIX wieku.

Kapliczka otynkowana, prezentuje typ wnękowy. Założona jest na rzucie kwadratu, posiada formę prostopadłościanu nakrytego dachem dwuspadowym. W centralnej części kondygnacji znajduje się zamknięta, przeszklona, półokrągła wnęka. Wewnątrz wnęki została umieszczona figura Matki Bożej Niepokalanie Poczętej. Przycółek oddzielony jest od środkowych partii kapliczki gzymsem profilowanym. W zwieńczeniu elewacji frontowej w przyczółku znajduje się małych rozmiarów otwarta wnęka, w której umieszczony został krucyfiks. Kapliczka zamknięta dwuspadowym dachem, krytym blachą, zwieńczona krzyżem.

Kapliczka prezentuje wartościowy przykład tzw. małej architektury. Powstała w XIX wieku, jako znak kultu religijnego; wpisuje się przy tym w prowincjonalne rzyzy sztuki ludowej.

Stan zachowania kapliczki wydaje się być dobry. Zadbana jest zarówno jej materia, jak i otoczenie. W przypadku planowanego podjęcia pracy przy obiekcie należy wystąpić do Wojewódzkiego Konserwatora Zabytków o zalecenia i wytyczne.

mgr Alicja Kędra
lipiec – sierpień 2020 rok

Kędra Alicja

Z upoważnienia
Podkarpackiego
Wojewódzkiego Konserwatora Zabytków

Łukasz Dzik
KIEROWNIK DELEGACJI W KROŚNIE

GEZ

KARTA ADRESOWA ZABYTKU

3. Miejscowość

**MIEJSCE
PIASTOWE**

1. Nazwa

FIGURA PRZYDROŻNA *MATKA BOŻA BOLESNA*

2. Czas powstania

XIX w.

7. Fotografia z opisem wskazującym orientację w stosunku do sąsiednich terenów lub stron świata albo mapa z zaznaczonym stanowiskiem archeologicznym



widok od strony północno-zachodniej

4. Adres

**ul. Dukielska 53
38-430 MIEJSCE PIASTOWE**

5. Przynależność administracyjna

Województwo **PODKARPACKIE**

Powiat **KROŚNIĘSKI**

Gmina **MIEJSCE PIASTOWE**

6. Formy ochrony

Figura przydrożna *Matka Boża Bolesna* usytuowana jest przy ulicy Dukielskiej 53 w Miejscu Piastowym. Powstała w XIX wieku.

Figura wykonana z kamienia. Podstawa umieszczona na trójstopniowej bazie, szerszej w stosunku do całości postumentu. Matka Boża została przedstawiona w postawie stojącej, w kontrapoście. Odziana jest w długą, drapowaną suknię, ujętą w pasie. Ramiona Maryi okrywa płaszcz. Głowa Matki Bożej okryta welonem, pochylona lekko w prawą stronę; twarz natomiast wyraża głęboki żal i smutek. Maryja trzyma w rękach koronę cierniową. Na piersi Maryi widnieje serce przebite mieczami, symbol boleści.

Figura przydrożna *Matka Boża Bolesna* prezentuje wartościowy przykład tzw. małej architektury. Powstała w XIX wieku, jako znak kultu religijnego; wpisuje się przy tym w prowincjonalne rzyzy sztuki ludowej.

Stan zachowania figury wydaje się być dobry. Zadbana jest zarówno jej materia, jak i otoczenie. W przypadku planowanego podjęcia pracy przy obiekcie należy wystąpić do Wojewódzkiego Konserwatora Zabytków o zalecenia i wytyczne.

mgr Alicja Kędra
lipiec – sierpień 2020 rok

Kędra Alicja

Z upoważnienia
Podkarpackiego
Wojewódzkiego Konserwatora Zabytków
Łukasz Dzik
KIEROWNIK DELEGATURY W KROŚNIE

GEZ	KARTA ADRESOWA ZABYTKU		3. Miejscowość MIEJSCE PIASTOWE
1. Nazwa KAPLICZKA	2. Czas powstania 1905 r.	4. Adres ul. Dworska (nieopodal granicy z Wrocanką) 38-430 MIEJSCE PIASTOWE	
<p data-bbox="96 368 1576 389">7. Fotografia z opisem wskazującym orientację w stosunku do sąsiednich terenów lub stron świata albo mapa z zaznaczonym stanowiskiem archeologicznym</p> <div data-bbox="551 400 1205 1362" style="text-align: center;">  </div> <p data-bbox="680 1369 1043 1401" style="text-align: center;">widok od strony północnej</p>		<p data-bbox="1653 624 1973 644">5. Przynależność administracyjna</p> <p data-bbox="1653 703 2092 724">Województwo PODKARPACKIE</p> <p data-bbox="1653 767 2056 788">Powiat KROŚNIEŃSKI</p> <p data-bbox="1653 831 2152 852">Gmina MIEJSCE PIASTOWE</p>	
		<p data-bbox="1653 911 1823 932">6. Formy ochrony</p>	

Kapliczka kolumnowa usytuowana jest przy ul. Dworskiej w Miejscu Piastowym. Powstała w 1905 roku z fundacji Mikoszków.

Kapliczka ma formę wielokondygnacyjnego, czworościennego słupa zwieńczonego krzyżem. Podstawę kapliczki stanowi dwustopniowa baza, dużo szersza w stosunku do pozostałych części kapliczki. W najniższej kondygnacji umieszczona jest data powstania oraz nazwisko fundatorów. Środkowe oraz górne piętro zawiera zamknięte, przeszklone, półkoliste wnęki. We wnęce położonej niżej znajduje się figurka Pana Jezusa, w wyższej zaś figurka Matki Bożej Niepokalanie Poczętej. Przy wnęce z figurką Matki Bożej z obu stron drzwiczek, na skrajnych częściach elewacji znajdują się kolumnienki. Całość kapliczki zamknięta półkolistym zwieńczeniem; na kolebkowym dachu metalowy krzyż.

Kapliczka prezentuje wartościowy przykład tzw. małej architektury. Powstała w 1905 roku, jako znak kultu religijnego; wpisuje się przy tym w prowincjonalne rzyzy sztuki ludowej.

Stan zachowania kapliczki jest zły. Wymaga remontu oraz konserwacji substancji zabytkowych. W przypadku planowanego podjęcia pracy przy obiekcie należy wystąpić do Wojewódzkiego Konserwatora Zabytków o zalecenia i wytyczne.

10. Wykonanie karty (autor, data, podpis)

mgr Alicja Kędra
lipiec – sierpień 2020 rok

Kędra Alicja

11. Zatwierdzenie karty (podpis wojewódzkiego konserwatora zabytków)*

Z upoważnienia
Podkarpackiego
Wojewódzkiego Konserwatora Zabytków

Łukasz Dzik
KIEROWNIK DELEGACJI W KROŚNIE

*dotyczy zabytków niewpisanych do rejestru zabytków i niewiązanych do wojewódzkiej ewidencji zabytków

GEZ	KARTA ADRESOWA ZABYTKU		3. Miejscowość MIEJSCE PIASTOWE
1. Nazwa KAPLICZKA	2. Czas powstania 1796 r.	4. Adres ul. Dworska 24 38-430 MIEJSCE PIASTOWE	
<p data-bbox="94 331 1576 354">7. Fotografia z opisem wskazującym orientację w stosunku do sąsiednich terenów lub stron świata albo mapa z zaznaczonym stanowiskiem archeologicznym</p> 		<p data-bbox="1653 587 1975 609">5. Przynależność administracyjna</p> <p data-bbox="1653 667 2092 689">Województwo PODKARPACKIE</p> <p data-bbox="1653 730 2056 753">Powiat KROŚNIĘSKI</p> <p data-bbox="1653 794 2154 817">Gmina MIEJSCE PIASTOWE</p>	
		<p data-bbox="1653 874 1823 896">6. Formy ochrony</p> <p data-bbox="1684 970 2190 1184" style="text-align: center;">WPIS DO REJESTRU ZABYTKÓW RUCHOMYCH WOJEWÓDZTWA PODKARPACKIEGO DECYZJĄ NR B-953 Z DNIA 14 PAŹDZIERNIKA 2019 ROKU</p>	
		<p data-bbox="667 1337 1057 1359">widok od strony południowej</p>	

Kapliczka usytuowana przy ulicy Dworskiej 24 w Miejscu Piastowym. W 1796 roku Stanisław Jan Trzeciecki wybudował tu kapliczkę z figurą św. Jana Nepomucena. Miejsce, na którym stoi kapliczka jest mogiłą konfederacką, usytuowaną na skraju posiadłości rodowej w Miejscu Piastowym.

Kapliczka otynkowana, prezentuje typ wnekowy. Założona jest na rzucie kwadratu, posiada formę prostopadłościanu nakrytego dachem dwuspadowym, krytym dachówką. Murowane i tynkowane ściany zdobią dekoracje płycinowe, gzyms wydziela strefę cokołową. W licu frontowym znajduje się nisza półkolistą w formie okna, mieszcząca rzeźbę św. Jana Nepomucena. Święty odziany jest w sutannę, albę oraz mucet. Na frontonie kapliczki, z inicjatywy fundatora, umieszczona została płaskorzeźba szkaplerza wandejskiego. Kapliczka zwieńczona metalowym krzyżem umieszczonym na szczycie dachu. Strefę zwieńczenia wydziela profilowany gzyms. Od frontu znajduje się trójkątny tympanon z płaskorzeźbionym i malowanym sercem z krzyżem.

Kapliczka prezentuje wartościowy przykład tzw. małej architektury. Powstała w 1796 roku, jako znak kultu religijnego; wpisuje się przy tym w prowincjonalne rzyzy sztuki ludowej.

Stan zachowania kapliczki wydaje się być dobry. Zadbana jest zarówno jej materia, jak i otoczenie. Wszystkie planowane prace przy obiekcie należy uzgodnić z Wojewódzkim Konserwatorem Zabytków.


10. Wykonanie karty (autor, data, podpis)

mgr Alicja Kędra
lipiec – sierpień 2020 rok

Kędra Alicja

11. Zatwierdzenie karty (podpis wojewódzkiego konserwatora zabytków)*

*dotyczy zabytków niewpisanych do rejestru zabytków i niełączonych do wojewódzkiej ewidencji zabytków

GEZ	KARTA ADRESOWA ZABYTKU		3. Miejscowość
1. Nazwa KRZYŻ PRZYDROŻNY	2. Czas powstania XIX w.	MIEJSCE PIASTOWE	
7. Fotografia z opisem wskazującym orientację w stosunku do sąsiednich terenów lub stron świata albo mapa z zaznaczonym stanowiskiem archeologicznym			4. Adres
			ul. Dworska 24 38-430 MIEJSCE PIASTOWE
			5. Przynależność administracyjna
widok od strony południowej			6. Formy ochrony
			WPIS DO REJESTRU ZABYTKÓW RUCHOMYCH WOJEWÓDZTWA PODKARPACKIEGO DECYZJĄ NR B-953 Z DNIA 14 PAŹDZIERNIKA 2019 ROKU

8. Historia, opis i wartości

Żeliwny krzyż z tablicą inskrypcyjną na kopcu konfederackim, w sąsiedztwie kapliczki ufundowała około 1855 roku Marcelina Trzeciecka, żona wnuka Stanisława. Wyrazem uszanowania dla zachowanego kształtu mogiły było zbudowanie stromych, betonowych schodków biegnących od strony drogi do krzyża pamiątkowego. Krzyż przydrożny usytuowany jest przy ulicy Dworskiej 24.

Krzyż żeliwny z figurą Chrystusa ustawiony jest na prostopadłościennym postumencie i betonowym cokole ze schodkami. Na frontowym licu cokołu znajduje się odlewana inskrypcja minuskułowa: *Pamięci Stanisława Trzecieckiego ur. w Miejscu Piastowym 1808 r. zmarłego w Gastein 18 sierpnia 1855 r. najdroższego Męża, Ojca i Brata*. Na wysokim krzyżu zawieszona jest figura Chrystusa. Na górnej belce widnieje tytuł z napisem *INRI*. Chrystus został przedstawiony jako dojrzały mężczyzna o twarzy okolonej zarostem. Ciało Jezusa wygięte jest w lewą stronę. Chrystus odziany jest jedynie w drapowane perizonium ujęte z prawej strony.

9. Stan zachowania i postulaty dotyczące konserwacji

Stan zachowania krzyża jest dobry. Zadbana jest jego materia, jaki i otoczenie. Wszystkie planowane prace przy obiekcie należy uzgodnić z Wojewódzkim Konserwatorem Zabytków.

10. Wykonanie karty (autor, data, podpis)

mgr Alicja Kędra
lipiec – sierpień 2020 rok

Kędra Alicja

11. Zatwierdzenie karty (podpis wojewódzkiego konserwatora zabytków)*

*dotyczy zabytków niewpisanych do rejestru zabytków i niewłączonych do wojewódzkiej ewidencji zabytków

GEZ

KARTA ADRESOWA ZABYTKU

3. Miejscowość

**MIEJSCE
PIASTOWE**

1. Nazwa

FIGURA PRZYDROŻNA *MATKA BOŻA BOLESNA*

2. Czas powstania

XIX w.

7. Fotografia z opisem wskazującym orientację w stosunku do sąsiednich terenów lub stron świata albo mapa z zaznaczonym stanowiskiem archeologicznym



widok od strony północnej

4. Adres

**ul. Jaćmierz 18
38-430 MIEJSCE PIASTOWE**

5. Przynależność administracyjna

Województwo **PODKARPACKIE**

Powiat **KROŚNIĘSKI**

Gmina **MIEJSCE PIASTOWE**

6. Formy ochrony

Figura przydrożna *Matka Boża Bolesna* usytuowana jest przy ulicy Jaćmierz 18 w Miejscu Piastowym. Powstała w XIX wieku.

Figura wykonana z kamienia. Podstawa umieszczona jest na jedностopniowej bazie, szerszej w stosunku do pozostałych części postumentu. Matka Boża została przedstawiona w postawie stojącej, w kontrapoście. Odziana jest w długą, drapowaną suknię, ujętą w pasie. Ramiona Maryi okrywa płaszcz, przelożony przez prawe ramię. Głowa Matki Bożej okryta welonem, pochylona jest w dół; twarz natomiast wyraża głęboki żal i smutek. Maryja trzyma ręce splecione na wysokości piersi. Z prawej strony, nad ramieniem widnieje rękojmie miecza, wbitego w serce Matki Bożej.

Figura przydrożna *Matka Boża Bolesna* prezentuje wartościowy przykład tzw. małej architektury. Powstała w XIX wieku, jako znak kultu religijnego; wpisuje się przy tym w prowincjonalne rzyzy sztuki ludowej.

Stan zachowania figury wydaje się być dobry. Zadbana jest zarówno jej materia, jak i otoczenie. W przypadku planowanego podjęcia pracy przy obiekcie należy wystąpić do Wojewódzkiego Konserwatora Zabytków o zalecenia i wytyczne.

10. Wykonanie karty (autor, data, podpis)

mgr Alicja Kędra
lipiec – sierpień 2020 rok

Kędra Alicja

11. Zatwierdzenie karty (podpis wojewódzkiego konserwatora zabytków)*

Z upoważnienia
Podkarpackiego
Wojewódzkiego Konserwatora Zabytków

Łukasz Dziuk
KIEROWNIK DELEGATURY W KROŚNIE

*dotyczy zabytków niewpisanych do rejestru zabytków i niewłączonych do wojewódzkiej ewidencji zabytków

GEZ	KARTA ADRESOWA ZABYTKU		3. Miejscowość
1. Nazwa FIGURA PRZYDROŻNA <i>MATKA BOŻA BOLESNA</i>	2. Czas powstania XIX w.	MIEJSCE PIASTOWE	
7. Fotografia z opisem wskazującym orientację w stosunku do sąsiednich terenów lub stron świata albo mapa z zaznaczonym stanowiskiem archeologicznym		4. Adres ul. Jana Pawła II 5 38-430 MIEJSCE PIASTOWE	
 <p style="text-align: center;">widok od strony południowej</p>		5. Przynależność administracyjna	
		6. Formy ochrony	
		Województwo PODKARPACKIE Powiat KROŚNIĘSKI Gmina MIEJSCE PIASTOWE	

Figura przydrożna *Matka Boża Bolesna* usytuowana jest przy ulicy Jana Pawła II 5 w Miejscu Piastowym. Powstała w XIX wieku.

Figura wykonana z kamienia. Matka Boża została przedstawiona w postawie stojącej, w kontrapoście. Odziana jest w długą, drapowaną suknię, ujętą w pasie. Ramiona Maryi okrywa płaszcz. Głowa Matki Bożej okryta welonem, pochylona lekko w prawą stronę; twarz natomiast wyraża głęboki żal i smutek. Maryja trzyma w rękach koronę cierniową. Na piersi Maryi widnieje serce przebite mieczami, symbol boleści.

Figura przydrożna *Matka Boża Bolesna* prezentuje wartościowy przykład tzw. małej architektury. Powstała w XIX wieku, jako znak kultu religijnego; wpisuje się przy tym w prowincjonalne rzyzy sztuki ludowej.

Stan zachowania figury wydaje się być dobry. Zadbana jest zarówno jej materia, jak i otoczenie. W przypadku planowanego podjęcia pracy przy obiekcie należy wystąpić do Wojewódzkiego Konserwatora Zabytków o zalecenia i wytyczne.

mgr Alicja Kędra
lipiec – sierpień 2020 rok

Kędra Alicja

Z upoważnienia
Podkarpackiego
Wojewódzkiego Konserwatora Zabytków

Łukasz Dzik
KIEROWNIK DELEGACJI W KROŚNIE


GEZ	KARTA ADRESOWA ZABYTKU		3. Miejscowość
1. Nazwa FIGURA PRZYDROŻNA <i>CHRYSTUS DŹWIGAJĄCY KRZYŻ</i>	2. Czas powstania XIX w.	MIEJSCE PIASTOWE	
7. Fotografia z opisem wskazującym orientację w stosunku do sąsiednich terenów lub stron świata albo mapa z zaznaczonym stanowiskiem archeologicznym		4. Adres	
		ul. Jana Pawła II 56 38-430 MIEJSCE PIASTOWE	
		5. Przynależność administracyjna Województwo PODKARPACKIE Powiat KROŚNIEŃSKI Gmina MIEJSCE PIASTOWE 6. Formy ochrony	
widok od strony północnej			

Figura przydrożna *Chrystus dźwigający krzyż* usytuowana jest przy ulicy Jana Pawła II 56 w Miejscu Piastowym. Powstała w XIX wieku.

Figura wykonana z kamienia. Chrystus został przedstawiony w momencie niesienia krzyża. Ciało Jezusa jest wygięte w prawą stronę. Chrystus odziany jest w długą, drapowaną tunikę, ujętą w pasie. Prawe ramię oraz biodra okrywa płaszcz. Głowa Jezusa opleciona jest koroną cierniową. Do prawego ramienia oraz pleców przylega krzyż. Lewa ręka Chrystusa uniesiona jest wysoko w górę. Chrystus został ukazany jako dojrzały mężczyzna o twarzy okolonej zarostem; długie falowane włosy opadają na ramiona oraz plecy.

Figura przydrożna *Chrystus dźwigający krzyż* prezentuje wartościowy przykład tzw. małej architektury. Powstała w XIX wieku, jako znak kultu religijnego; wpisuje się przy tym w prowincjonalne rzyzy sztuki ludowej.

Stan zachowania figury wydaje się być dobry. Zadbana jest zarówno jej materia, jak i otoczenie. W przypadku planowanego podjęcia pracy przy obiekcie należy wystąpić do Wojewódzkiego Konserwatora Zabytków o zalecenia i wytyczne.

mgr Alicja Kędra
lipiec – sierpień 2020 rok

Kędra Alicja

Z upoważnienia
Podkarpackiego
Wojewódzkiego Konserwatora Zabytków
Łukasz Ozik
KIEROWNIK DELEGACJI W KROŚNIE

GEZ	KARTA ADRESOWA ZABYTKU		3. Miejscowość
1. Nazwa	2. Czas powstania	MIEJSCE PIASTOWE	
	XIX w.	4. Adres	
FIGURA PRZYDROŻNA BŁ. BRONISŁAW MARKIEWICZ		ul. Krośnieńska (przy granicy z Krosnem) 38-430 MIEJSCE PIASTOWE	
7. Fotografia z opisem wskazującym orientację w stosunku do sąsiednich terenów lub stron świata albo mapa z zaznaczonym stanowiskiem archeologicznym		5. Przynależność administracyjna	
		Województwo PODKARPACKIE Powiat KROŚNIĘSKI Gmina MIEJSCE PIASTOWE	
widok od strony wschodniej		6. Formy ochrony	

Figura przydrożna *Bł. Bronisław Markiewicz* usytuowana jest przy ul. Krośnieńskiej (przy granicy z Krosnem) w Miejscu Piastowym. Powstała w XIX wieku.

Figura została wykonana z kamienia. Przedstawia błogosławionego Bronisława Markiewicza obejmującego głowę młodszego mężczyzny. Figura posadowiona na czworościennej, podstawie zwieńczonej gzymsem arkadowym. Powyżej nad gzymsem umieszczone są dwie figury. Postać błogosławionego Bronisława Markiewicza ukazana jest w pozycji stojącej, natomiast drugiego mężczyzny w pozycji klęczącej. Figura Bronisława Markiewicza, odziana w długą sutannę, albę oraz krótką komżę. Ojciec Markiewicz został ukazany jako dojrzały mężczyzna o twarzy okolonej zarostem. Prawą rękę ułożoną ma na głowie klęczącego mężczyzny, w lewej zaś trzyma książkę. Głowa błogosławionego zwrócona jest w dół, wzrok utkwiony na kartach książki.

Figura przydrożna *Bł. Bronisław Markiewicz* prezentuje wartościowy przykład tzw. małej architektury. Powstała w XIX wieku, jako znak kultu religijnego; wpisuje się przy tym w prowincjonalne rzyzy sztuki ludowej.

Stan zachowania figury wydaje się być dobry. Zadbana jest zarówno jej materia, jak i otoczenie. W przypadku planowanego podjęcia pracy przy obiekcie należy wystąpić do Wojewódzkiego Konserwatora Zabytków o zalecenia i wytyczne.

mgr Alicja Kędra
lipiec – sierpień 2020 rok

Kędra Alicja

Z upoważnienia
Podkarpackiego
Wojewódzkiego Konserwatora Zabytków

Łukasz Dzik
KIEROWNIK DELEGATURY W KROŚNIE

GEZ	KARTA ADRESOWA ZABYTKU		3. Miejscowość
1. Nazwa KAPLICZKA	2. Czas powstania XIX w.	MIEJSCE PIASTOWE	
7. Fotografia z opisem wskazującym orientację w stosunku do sąsiednich terenów lub stron świata albo mapa z zaznaczonym stanowiskiem archeologicznym			4. Adres
			ul. Krośnieńska (obok przystanku autobusowego) 38-430 MIEJSCE PIASTOWE
widok od strony zachodniej			5. Przynależność administracyjna
			6. Formy ochrony
			Województwo PODKARPACKIE Powiat KROŚNIEŃSKI Gmina MIEJSCE PIASTOWE

8. Historia, opis i wartości

Kapliczka kolumnowa usytuowana jest przy ul. Krośnieńskiej w Miejscu Piastowym. Powstała w XIX wieku.

Kapliczka ma formę wielokondygnacyjnego, czworościennego słupa zwieńczonego krzyżem. Podstawę kapliczki stanowi jednostopniowa baza, dużo szersza w stosunku do pozostałych części kapliczki. Środkowe oraz górne piętro zawiera zamknięte, przeszklone, półkoliste wnęki. Całość kapliczki zamknięta półkolistym zwieńczeniem; na kolebkowym dachu metalowy krzyż.

Kapliczka prezentuje wartościowy przykład tzw. małej architektury. Powstała w XIX wieku, jako znak kultu religijnego; wpisuje się przy tym w prowincjonalne rzyzy sztuki ludowej.

9. Stan zachowania i postulaty dotyczące konserwacji

Stan zachowania kapliczki wydaje się być dobry. Zadbana jest zarówno jej materia, jak i otoczenie. W przypadku planowanego podjęcia pracy przy obiekcie należy wystąpić do Wojewódzkiego Konserwatora Zabytków o zalecenia i wytyczne.

10. Wykonanie karty (autor, data, podpis)

mgr Alicja Kędra
lipiec – sierpień 2020 rok

Kędra Alicja

11. Zatwierdzenie karty (podpis wojewódzkiego konserwatora zabytków)*

Z upoważnienia
Podkarpackiego
Wojewódzkiego Konserwatora Zabytków

Łukasz Dziak
KIEROWNIK DELEGATURY W KROŚNIE

*dotyczy zabytków niewpisanych do rejestru zabytków i niewłączonych do wojewódzkiej ewidencji zabytków

GEZ	KARTA ADRESOWA ZABYTKU		3. Miejscowość MIEJSCE PIASTOWE
1. Nazwa KAPLICZKA	2. Czas powstania XIX w.		4. Adres ul. Krośnieńska 52d 38-430 MIEJSCE PIASTOWE
7. Fotografia z opisem wskazującym orientację w stosunku do sąsiednich terenów lub stron świata albo mapa z zaznaczonym stanowiskiem archeologicznym <div data-bbox="539 363 1189 1326" data-label="Image"> </div> <p data-bbox="667 1331 1048 1366" style="text-align: center;">widok od strony zachodniej</p>			
			6. Formy ochrony

8. Historia, opis i wartości

Kapliczka kolumnowa usytuowana jest przy ul. Krośnieńskiej 52d w Miejscu Piastowym. Powstała w XIX wieku.

Kapliczka ma formę wielokondygnacyjnego, czworościennego słupa zwieńczonego krzyżem. Podstawę kapliczki stanowi trójstopniowa baza, dużo szersza w stosunku do pozostałych części kapliczki. Środkowe oraz górne piętro zawiera zamknięte, przeszklone, półkoliste wnęki, w których znajdują się kolejno figurka Pana Jezusa a powyżej Matki Bożej Niepokalanie Poczętej. Całość kapliczki zamknięta arkadowym zwieńczeniem; na kolebkowym dachu metalowy krzyż.

Kapliczka prezentuje wartościowy przykład tzw. małej architektury. Powstała w XIX wieku, jako znak kultu religijnego; wpisuje się przy tym w prowincjonalne rzyzy sztuki ludowej.

9. Stan zachowania i postulaty dotyczące konserwacji

Stan zachowania kapliczki wydaje się być dobry. Zadbana jest zarówno jej materia, jak i otoczenie. W przypadku planowanego podjęcia pracy przy obiekcie należy wystąpić do Wojewódzkiego Konserwatora Zabytków o zalecenia i wytyczne.

10. Wykonanie karty (autor, data, podpis)

mgr Alicja Kędra
lipiec – sierpień 2020 rok

Kędra Alicja

11. Zatwierdzenie karty (podpis wojewódzkiego konserwatora zabytków)*

Z upoważnienia
Podkarpackiego
Wojewódzkiego Konserwatora Zabytków

Łukasz Dzik
KIEROWNIK BIUREGA URZY W KROŚNIE

*dotyczy zabytków nieopisanych do rejestru zabytków i niewłączonych do wojewódzkiej ewidencji zabytków

GEZ	KARTA ADRESOWA ZABYTKU		3. Miejscowość
1. Nazwa	2. Czas powstania	MIEJSCE PIASTOWE	
CMENTARZ CHOLERYCZNY	XIX w.	4. Adres	
<p data-bbox="98 331 1579 357">7. Fotografia z opisem wskazującym orientację w stosunku do sąsiednich terenów lub stron świata albo mapa z zaznaczonym stanowiskiem archeologicznym</p>  <p data-bbox="683 1334 1057 1362" style="text-align: center;">widok od strony zachodniej</p>		<p data-bbox="1659 384 2190 552">ul. bł. Bronisława Markiewicza, ok. 1,5 km na wschód od kościoła klasztornego przy Domu Macierzystym pw. św. Michała Archaniola i bł. Bronisława Markiewicza 38-430 MIEJSCE PIASTOWE</p>	
		5. Przynależność administracyjna	
		Województwo	PODKARPACKIE
Powiat	KROŚNIĘSKI		
Gmina	MIEJSCE PIASTOWE		
		6. Formy ochrony	

Cmentarz choleryczny w Miejscu Piastowym zlokalizowany jest na polu dworskim, za górką od strony Targowisk. Znajduje się około 500 metrów na wschód za zabudowaniami klasztorowymi OO. Michałitów; w polach obok boiska sportowego. Kiedyś był to spory teren, dzisiaj jest to łąka z nieczytelnymi granicami założenia, na której rośnie dziki orzech rozsadzający kamienny pomnik. Kilka lat temu krzyż przewrócił się i dziś jest to już tylko kamienny postument z ceną inskrypcją: „OSTATNI / KRZYŻ / NA / CMENTARZU / CHOLERYCZNYM / z roku 1845.”.

Stan zachowania cmentarza cholerycznego jest zły. Nagrobek wymaga remontu, a teren uporządkowania. W przypadku planowanego podjęcia pracy przy obiekcie należy wystąpić do Wojewódzkiego Konserwatora Zabytków o zalecenia i wytyczne.

mgr Alicja Kędra
lipiec – sierpień 2020 rok

Kędra Alicja

Z upoważnienia
Podkarpackiego
Wojewódzkiego Konserwatora Zabytków

Łukasz Dzik
KIEROWNIK DELEGATURY W KROŚNIE

GEZ	KARTA ADRESOWA ZABYTKU		<p>3. Miejscowość</p> <p style="text-align: center;">MIEJSCE PIASTOWE</p>
<p>1. Nazwa</p> <p>FIGURA PRZYDROŻNA <i>MATKA BOŻA BOLESNA</i></p>	<p>2. Czas powstania</p> <p style="text-align: center;">XIX w.</p>	<p>4. Adres</p> <p style="text-align: center;">ul. bł. Bronisława Markiewicza (przy rondzie) 38-430 MIEJSCE PIASTOWE</p>	
<p>7. Fotografia z opisem wskazującym orientację w stosunku do sąsiednich terenów lub stron świata albo mapa z zaznaczonym stanowiskiem archeologicznym</p> <div style="text-align: center;">  <p>widok od strony zachodniej</p> </div>			<p>5. Przynależność administracyjna</p> <p>Województwo PODKARPACKIE</p> <p>Powiat KROŚNIĘSKI</p> <p>Gmina MIEJSCE PIASTOWE</p> <p>6. Formy ochrony</p>

8. Historia, opis i wartości

Figura przydrożna *Matka Boża Bolesna* usytuowana jest przy ulicy bł. Bronisława Markiewicza (przy rondzie) w Miejscu Piastowym. Powstała w XIX wieku.

Figura wykonana z kamienia. Podstawę stanowi dwustopniowa baza, szersza w stosunku do pozostałych części postumentu. W elewacji frontowej postumentu widnieje krzyż opleciony koroną cierniową. Matka Boża została przedstawiona w postawie stojącej, w kontrapoście. Odziana jest w długą, drapowaną suknię, ujętą w pasie. Ramiona Maryi okrywa płaszcz, spięty klamrą. Głowa Matki Bożej okryta welonem, pochylona jest w dół; twarz natomiast wyraża głęboki żal i smutek. Maryja trzyma ręce splecione na wysokości piersi. Z prawej strony, nad ramieniem widnieje rękojmie miecza, wbitego w serce Matki Bożej.

Figura przydrożna *Matka Boża Bolesna* prezentuje wartościowy przykład tzw. małej architektury. Powstała w XIX wieku, jako znak kultu religijnego; wpisuje się przy tym w prowincjonalne rzyzy sztuki ludowej.

9. Stan zachowania i postulaty dotyczące konserwacji

Stan zachowania figury wydaje się być dobry. Zadbana jest zarówno jej materia, jak i otoczenie. W przypadku planowanego podjęcia pracy przy obiekcie należy wystąpić do Wojewódzkiego Konserwatora Zabytków o zalecenia i wytyczne.

10. Wykonanie karty (autor, data, podpis)

mgr Alicja Kędra
lipiec – sierpień 2020 rok

Kędra Alicja

11. Zatwierdzenie karty (podpis wojewódzkiego konserwatora zabytków)*

Z upoważnienia
Podkarpackiego
Wojewódzkiego Konserwatora Zabytków

Lukasz Dzik
KIEROWNIK DELEGATURY W KROŚNIE

*dotyczy zabytków niewpisanych do rejestru zabytków i niewłączonych do wojewódzkiej ewidencji zabytków

GEZ	KARTA ADRESOWA ZABYTKU		3. Miejscowość
1. Nazwa FIGURA PRZYDROŻNA ŚW. JÓZEF	2. Czas powstania pocz. XX w.	MIEJSCE PIASTOWE	
7. Fotografia z opisem wskazującym orientację w stosunku do sąsiednich terenów lub stron świata albo mapa z zaznaczonym stanowiskiem archeologicznym		4. Adres ul. bł. Bronisława Markiewicza 25 (przed klasztorem) 38-430 MIEJSCE PIASTOWE	
		5. Przynależność administracyjna	
		Województwo PODKARPACKIE Powiat KROŚNIĘSKI Gmina MIEJSCE PIASTOWE	
<p style="text-align: center;">widok od strony wschodniej</p>		6. Formy ochrony	

Figura przydrożna *Św. Józef* usytuowana jest przy ulicy bł. Bronisława Markiewicza 25 w Miejscu Piastowym. Powstała na początku XX wieku.

Figura wykonana z kamienia. Podstawa figury umieszczona na wysokim cokole. Święty Józef został przedstawiony w postawie stojącej, w kontrapoście. Odziany jest w długą, drapowaną suknię, ujętą w pasie. Ramiona świętego Józefa okrywa płaszcz, spięty klamrą. Święty na prawej ręce trzyma siedzące Dzieciątko Jezusa, w lewej natomiast dzierży lilię. Święty Józef został przedstawiony jako dojrzały mężczyzna o twarzy okolonej zarostem. Dzieciątko Jezus odziane jest w długą tunikę. W prawej ręczce trzyma kulę – glob ziemski, lewą zaś obejmuje ramię świętego Józefa.

Figura przydrożna *Św. Józef* prezentuje wartościowy przykład tzw. małej architektury. Powstała na początku XX wieku, jako znak kultu religijnego; wpisuje się przy tym w prowincjonalne rzyzy sztuki ludowej.

Stan zachowania figury wydaje się być dobry. Zadbana jest zarówno jej materia, jak i otoczenie. W przypadku planowanego podjęcia pracy przy obiekcie należy wystąpić do Wojewódzkiego Konserwatora Zabytków o zalecenia i wytyczne.

mgr Alicja Kędra
lipiec – sierpień 2020 rok

Kędra Alicja

Z upoważnienia
Podkarpackiego
Wojewódzkiego Konserwatora Zabytków

Lukasz Dzik
KILKOWNIK DELEGACJI W KROŚNIE

GEZ	KARTA ADRESOWA ZABYTKU		3. Miejscowość MIEJSCE PIASTOWE
1. Nazwa FIGURA PRZYDROŻNA NAJŚWIĘTSZE SERCE PANA JEZUSA	2. Czas powstania XIX w.	4. Adres ul. bł. Bronisława Markiewicza 25a (przed wejściem do seminarium) 38-430 MIEJSCE PIASTOWE	
7. Fotografia z opisem wskazującym orientację w stosunku do sąsiednich terenów lub stron świata albo mapa z zaznaczonym stanowiskiem archeologicznym			
		6. Formy ochrony	
widok od strony wschodniej			

Figura przydrożna *Najświętsze Serce Pana Jezusa* usytuowana jest przy ul. bł. Bronisława Markiewicza 25a (przed wejściem do seminarium) w Miejscu Piastowym. Powstała w XIX wieku.

Figura wykonana z kamienia. Podstawę stanowi jednostopniowa baza, szersza w stosunku do pozostałych części postumentu. Pan Jezus został przedstawiony w postawie stojącej, w kontrapoście. Odziany jest w długą, drapowaną suknię, ujętą w pasie, na piersi widnieje przedstawienie Najświętszego Serca Pana Jezusa. Ramiona Chrystusa okrywa płaszcz, przerzucony przez prawe ramię. Jezus został przedstawiony jako dojrzały mężczyzna o twarzy okolonej zarostem. Na jego plecy oraz ramiona opadają długie, falowane włosy.

Figura przydrożna *Najświętsze Serce Pana Jezusa* prezentuje wartościowy przykład tzw. małej architektury. Powstała w XIX wieku, jako znak kultu religijnego; wpisuje się przy tym w prowincjonalne rzyzy sztuki ludowej.

Stan zachowania figury wydaje się być dobry. W przypadku planowanego podjęcia pracy przy obiekcie należy wystąpić do Wojewódzkiego Konserwatora Zabytków o zalecenia i wytyczne.

10. Wykonanie karty (autor, data, podpis)

mgr Alicja Kędra
lipiec – sierpień 2020 rok

Kędra Alicja

11. Zatwierdzenie karty (podpis wojewódzkiego konserwatora zabytków)*

Z upoważnienia
Podcałackiego
Wojewódzkiego Konserwatora Zabytków
Łukasz Dziak
KIEROWNIK DELEGACJI W KROŚNIE

*dotyczy zabytków niewpisanych do rejestru zabytków i niewłączonych do wojewódzkiej ewidencji zabytków

GEZ	KARTA ADRESOWA ZABYTKU		3. Miejscowość MIEJSCE PIASTOWE
1. Nazwa FIGURA PRZYDROŻNA ŚWIĘTA RODZINA	2. Czas powstania k. XIX wieku		4. Adres ul. bł. Bronisława Markiewicza 31 38-430 MIEJSCE PIASTOWE
7. Fotografia z opisem wskazującym orientację w stosunku do sąsiednich terenów lub stron świata albo mapa z zaznaczonym stanowiskiem archeologicznym 			
widok od strony zachodniej			6. Formy ochrony

Figura przydrożna *Święta Rodzina* usytuowana jest przy ul. bł. Bronisława Markiewicza 31 w Miejscu Piastowym. Powstała w końcu XIX wieku.

Figura została wykonana z kamienia. Przedstawia Maryję z Józefem oraz małym Jezusem. Figura posadowiona na czworosłupowej, wielokondygnacyjnej podstawie z piaskowca. Poszczególne kondygnacje oddzielone są od siebie gzymsem. W centralnym polu znajduje się figura Jezusa, odzianego w długą, drapowaną tunikę, ujętą w pasie. Mały Jezus ma kręcone włosy, ujęte w małe pukle. Lewa ręka ułożona jest na sercu, w prawej zaś trzyma dłoń świętego Józefa. Po lewej stronie Jezusa widnieje figura Matki Bożej, odzianej w długą, drapowaną suknię, a także płaszcz przerzucony przez prawą rękę. Głowę Maryi przykrywa welon. Święty Józef przedstawiony został jako dojrzały mężczyzna o twarzy okolonej zarostem. Odziany jest w długą drapowaną tunikę, ujętą w pasie; prawe ramię okryte płaszczem. W prawej ręce świętego widnieje laska. Całość kapliczki przykryta współczesnym zadaszaniem.

Figura przydrożna *Święta Rodzina* prezentuje wartościowy przykład tzw. małej architektury. Powstała w końcu XIX wieku, jako znak kultu religijnego; wpisuje się przy tym w prowincjonalne rzyż sztuki ludowej.

Stan zachowania figury wydają się być dobry. W przypadku planowanego podjęcia pracy przy obiekcie należy wystąpić do Wojewódzkiego Konserwatora Zabytków o zalecenia i wytyczne.

mgr Alicja Kędra
lipiec – sierpień 2020 rok

Kędra Alicja

Z upoważnienia
Podkarpackiego
Wojewódzkiego Konserwatora Zabytków

Łukasz Dzik
KIEROWNIK DELEGATURY W KROŚNIE

GEZ

KARTA ADRESOWA ZABYTKU

3. Miejscowość

**MIEJSCE
PIASTOWE**

1. Nazwa

**FIGURA PRZYDROŻNA
MATKA BOŻA BOLESNA**

2. Czas powstania

XIX w.

7. Fotografia z opisem wskazującym orientację w stosunku do sąsiednich terenów lub stron świata albo mapa z zaznaczonym stanowiskiem archeologicznym



widok od strony zachodniej

4. Adres

**ul. Starowiejska 38
38-430 MIEJSCE PIASTOWE**

5. Przynależność administracyjna

Województwo **PODKARPACKIE**

Powiat **KROŚNIENSKI**

Gmina **MIEJSCE PIASTOWE**

6. Formy ochrony

Figura przydrożna *Matka Boża Bolesna* usytuowana jest przy ul. Starowiejskiej 38 w Miejscu Piastowym. Powstała w XIX wieku.

Figura wykonana z kamienia. Podstawę stanowi jednostopniowa baza, szersza w stosunku do pozostałych części postumentu. W elewacji frontowej postumentu widnieje krzyż opleciony koroną cierniową. Matka Boża została przedstawiona w postawie stojącej, w kontrapoście. Odziana jest w długą, drapowaną suknię, ujętą w pasie. Ramiona Maryi okrywa płaszcz, spięty klamrą. Głowa Matki Bożej okryta welonem, pochylona jest w dół; twarz natomiast wyraża głęboki żal i smutek. Maryja trzyma ręce splecione na wysokości piersi. Z prawej strony, nad ramieniem widnieje rękojmie miecza, wbitego w serce Matki Bożej.


Figura przydrożna *Matka Boża Bolesna* prezentuje wartościowy przykład tzw. małej architektury. Powstała w XIX wieku, jako znak kultu religijnego; wpisuje się przy tym w prowincjonalne rzyzy sztuki ludowej.

Stan zachowania figury jest dostateczny. Wymaga remontu oraz konserwacji substancji zabytkowych. W przypadku planowanego podjęcia pracy przy obiekcie należy wystąpić do Wojewódzkiego Konserwatora Zabytków o zalecenia i wytyczne.

mgr Alicja Kędra
lipiec – sierpień 2020 rok

Kędra Alicja

Z upoważnienia
Podkarpackiego
Wojewódzkiego Konserwatora Zabytków
Łukasz Dzik
KIEROWNIK DEPARTAMENTU W KROŚNIE

GEZ	KARTA ADRESOWA ZABYTKU		3. Miejscowość
1. Nazwa	2. Czas powstania	MIEJSCE PIASTOWE	
SZKOŁA (OBECNIE URZĄD GMINY)	1911-1912	4. Adres	
7. Fotografia z opisem wskazującym orientację w stosunku do sąsiednich terenów lub stron świata albo mapa z zaznaczonym stanowiskiem archeologicznym		ul. Dukielska 14 38-430 MIEJSCE PIASTOWE	
		5. Przynależność administracyjna	
		Województwo PODKARPACKIE	
		Powiat KROŚNIĘSKI	
		Gmina MIEJSCE PIASTOWE	
widok od strony wschodniej		6. Formy ochrony	
		WPIS DO REJESTRU ZABYTKÓW NIERUCHOMYCH WOJEWÓDZTWA PODKARPACKIEGO DECYZJĄ NR A-159 Z DNIA 2 SIERPNI 1989 ROKU MPZP „Miejsce Piastowe I”; Uchwała Rady Gminy Miejsce Piastowe nr XII/105/07 z 6.11.2007 r.	

8. Historia, opis i wartości

Budynek szkoły powstał w latach 1911-1912. Znajduje się w południowo-zachodniej części wsi, przy głównej drodze do Dukli. Po II wojnie światowej w budynku mieściła się Szkoła Podstawowa, aż do czasu wybudowania nowego budynku szkoły. Na początku lat 80-tych XX wieku budynek użytkowało liceum sztuk plastycznych, a po przeniesieniu go w 1994 do Krosna budynek przyjęło zgromadzenie Świętego Michała Archaniola. Po przeprowadzeniu remontu budynku i rozbudowy części parterowej w obiekcie mieścił się Zespół Szkół Zawodowych Zgromadzenia Świętego Michała Archaniola. Od 2002 roku ponownie do budynku przeniesiono szkołę podstawową. Obecnie w budynku funkcjonuje Urząd Gminy Miejsce Piastowe.

Budynek odsunięty jest od głównej drogi, ustawiony kalenicą i fasadą do niej. Plac przed szkołą wyłożony jest płytami i tu znajduje się figura Matki Bożej. Budynek murowany jest z cegły ceramicznej, mury wewnątrz są otynkowane, z zewnątrz licowane zendrówką o wątku główkowym, spoinowanie pomalowane na ciemno. Dekoracje wykonane są w tynku i cegle. Cokół jest z ciosów piaskowca, mury komór piwnicy są otynkowane, ściany działowe są z cegły ceramicznej, otynkowane. Więźba dachowa jest drewniana, konstrukcji krokwiowo-płatwiowej. Budynek założony jest na rzucie prostokąta z dobudówką usytuowaną prostopadle przy południowej elewacji, również prostokątną. Korpus znajduje się na osi tylnej elewacji z prostokątnym przedsionkiem, górą z klatką schodową. Budynek jest dwukondygnacyjny z poddaszem użytkowym, częściowo podpiwniczony. Korpus jest w formie prostopadłościanu na niskim cokole przykryty dachem trójspadowym z długą kalenicą, od południa z naczółkiem, z oknami połaciowymi. Wysokości korpusu jest przedsionek przykryty dachem dwuspadowym. Elewacje są o fakturze ceglanej. Cokół wykonany jest z ciosów o licu mozaikowym, powyżej odsadzka z cegły o wątku główkowym. Elewacje zdobią analogiczne dekoracje architektoniczne. Gzymsy, opaski okienne i drzwiowe oraz boniowanie i opaski klatki schodowej wykonane są w tynku gładkim. Boniowanie parteru o licu rustykalnym.

9. Stan zachowania i postulaty dotyczące konserwacji

Stan zachowania budynku jest bardzo dobry. Wszystkie planowane prace przy obiekcie należy uzgodnić z Wojewódzkim Konserwatorem Zabytków.

10. Wykonanie karty (autor, data, podpis)

mgr Alicja Kędra
lipiec – sierpień 2020 rok

Kędra Alicja

11. Zatwierdzenie karty (podpis wojewódzkiego konserwatora zabytków)*

*dotyczy zabytków niewpisanych do rejestru zabytków i niewłączonych do wojewódzkiej ewidencji zabytków

GEZ	KARTA ADRESOWA ZABYTKU		3. Miejscowość MIEJSCE PIASTOWE
1. Nazwa DWÓR TRZECIESKICH	2. Czas powstania 1791 r.		4. Adres ul. Dworska 14a 38-430 MIEJSCE PIASTOWE
7. Fotografia z opisem wskazującym orientację w stosunku do sąsiednich terenów lub stron świata albo mapa z zaznaczonym stanowiskiem archeologicznym 			
widok od strony południowej			6. Formy ochrony WPIS DO REJESTRU ZABYTKÓW NIERUCHOMYCH WOJEWÓDZTWA PODKARPACKIEGO DECYZJĄ NR A-61 Z DNIA 30 STYCZNIA 1985 ROKU

8. Historia, opis i wartości

Historia powstania dworu w Miejscu Piastowym sięga 1791 roku, obiekt rozbudowywany był w końcu XIX wieku. Utrzymuje cechy stylu klasycystycznego. Dzieje założenia dworsko-parkowego powiązane są ze znaną i zasłużoną rodziną Trzecieckich herbu Strzebię. Staraniem Piotra Jakuba Trzecieckiego w 1791 roku wybudowano dwór, który odpowiada obecnej parterowej części budynku. Po II wojnie światowej w budynku mieściła się szkoła podstawowa; obiekt stopniowo ulegał postępującej degradacji. W latach 80-tych XX wieku był niemal w stanie ruiny. W lipcu 1988 roku rozpoczęto odbudowę dworu. W 2000 roku budynek został przejęty przez Zgromadzenie św. Michała Archanioła w Miejscu Piastowym. Dwór usytuowany jest w zachodniej części wsi, na obrzeżu, przy bocznej drodze prowadzącej do Wrocanki; znajduje się na działce położonej w narożu ulic Dworskiej i Szkolnej. Dwór fasadą skierowany jest na południe. Budynek w części parterowej murowany; w dobudowanej części dwukondygnacyjnej i ganku z cegły ceramicznej. Cokół wykonany jest z ciosów piaskowca, kamienia łamanego i cegły ceramicznej. Więźba dachowa jest drewniana, konstrukcji płatwiowo-krokwiowej. Rzut budynku składa się z dwóch części: korpusu i prostopadłego do niego skrzydła bocznego przylegającego od zachodu. Korpus założony jest na planie wydłużonego prostokąta. Na osi fasady znajduje się ganek i prowadzące do niego reprezentacyjne schody. Skrzydło założone jest na planie prostokąta, jest dwutraktowe i dwuosiowe, z korytarzem pośrodku. Bryła budynku jest zróżnicowana; korpus jest parterowy, o horyzontalnym układzie, częściowo podpiwniczony, z poddaszem mieszczącym strych. Przykryty jest dość niskim dachem dwuspadowym, kalenicowym, nad gankiem przechodzącym w dwuspadowe przykrycie, prostopadłe do niego. Ganek jest dość znacznie wysunięty przed lico korpusu. Skrzydło ma prostą bryłę, jest piętrowe, podpiwniczone, z poddaszem – strychem, nakryte jest dachem dwuspadowym. Przy jego południowej elewacji, na osi drugiej kondygnacji znajduje się trójboczny wykusz, przykryty daszkiem pulpitowym. Elewacje budynku są gładko tynkowane, w partii przyziemia znajduje się cokół o kamiennym licu. Dekoracja architektoniczna ograniczona jest do elewacji ganku: gzyms wieńczący jest profilowany, podparty na narożach pojedynczymi i podwójnymi pilastrami z profilowanymi cokołami i kostkowymi głowicami. Otwory okienne i drzwiowe ujęte są opaskami z uszakami, nad drzwiami ze zwornikiem, a na nim tarcza z herbem Strepa, po bokach zdobiona wolutami. W szczycie ganku znajdują się nasadniki.

9. Stan zachowania i postulaty dotyczące konserwacji

Stan zachowania obiektu jest bardzo dobry. Wszystkie planowane prace przy obiekcie należy uzgodnić z Wojewódzkim Konserwatorem Zabytków.


10. Wykonanie karty (autor, data, podpis)

mgr Alicja Kędra
lipiec – sierpień 2020 rok

Alicja Kędra

11. Zatwierdzenie karty (podpis wojewódzkiego konserwatora zabytków)*

*liczy zabytków niewpisanych do rejestru zabytków i niewłączonych do wojewódzkiej ewidencji zabytków

GEZ	KARTA ADRESOWA ZABYTKU		3. Miejscowość MIEJSCE PIASTOWE
1. Nazwa PARK DWORSKI	2. Czas powstania pocz. XIX w.		4. Adres ul. Dworska 14a 38-430 MIEJSCE PIASTOWE
7. Fotografia z opisem wskazującym orientację w stosunku do sąsiednich terenów lub stron świata albo mapa z zaznaczonym stanowiskiem archeologicznym 			
widok od strony południowej			6. Formy ochrony WPIS DO REJESTRU ZABYTKÓW NIERUCHOMYCH WOJEWÓDZTWA PODKARPACKIEGO DECYZJĄ NR A-61 Z DNIA 30 STYCZNIA 1985 ROKU

8. Historia, opis i wartości

Park dworski został założony na początku XIX wieku, w jego otoczeniu znajduje się dwór. Jest to typ krajobrazowy, angielski. Park nie zachował się w pełnej formie, można mówić o jego pozostałościach. Na jego terenie znajdują się stuletnie graby, lipy czy buki czerwone, a także rośnie rzadko spotykany platan.

9. Stan zachowania i postulaty dotyczące konserwacji

Stan zachowania parku jest bardzo dobry. Wszystkie planowane prace przy obiekcie należy uzgodnić z Wojewódzkim Konserwatorem Zabytków.

10. Wykonanie karty (autor, data, podpis)

mgr Alicja Kędra
lipiec – sierpień 2020 rok

Kędra Alicja

11. Zatwierdzenie karty (podpis wojewódzkiego konserwatora zabytków)*

*dotyczy zabytków niewpisanych do rejestru zabytków i niewłączonych do wojewódzkiej ewidencji zabytków

GEZ	KARTA ADRESOWA ZABYTKU		3. Miejscowość
1. Nazwa	2. Czas powstania	MIEJSCE PIASTOWE	
KUŹNIA DWORSKA	k. XIX w.	4. Adres	
7. Fotografia z opisem wskazującym orientację w stosunku do sąsiednich terenów lub stron świata albo mapa z zaznaczonym stanowiskiem archeologicznym		ul. Dworska 14b 38-430 MIEJSCE PIASTOWE	
		5. Przynależność administracyjna	
		Województwo PODKARPACKIE	
		Powiat KROŚNIĘSKI	
		Gmina MIEJSCE PIASTOWE	
widok od strony zachodniej		6. Formy ochrony	

8. Historia, opis i wartości

Na rogu ulic Dworskiej i Szkolnej w Miejscu Piastowym stoi budynek dawnej dworskiej kuźni. Powstał zapewne w końcu XIX wieku. Jest to niewielki obiekt, murowany z kamienia i cegły, o licu murów gładko tynkowanych. Dwukondygnacyjny, założony na planie prostokąta, przykrywa go dach dwuspadowy. Na krótszych bokach budynku znajdują się trójkątne szczyty. Okna i drzwi są o prostokątnym kształcie. W dolnej kondygnacji znajduje się suterena.

9. Stan zachowania i postulaty dotyczące konserwacji

Stan zachowania kuźni dworskiej jest zły. Budynek wymaga remontu oraz zabezpieczenia przed dalszym zniszczeniem. W przypadku planowanego podjęcia pracy przy obiekcie należy wystąpić do Wojewódzkiego Konserwatora Zabytków o zalecenia i wytyczne.

10. Wykonanie karty (autor, data, podpis)

mgr Alicja Kędra
lipiec – sierpień 2020 rok


Kędra Alicja

11. Zatwierdzenie karty (podpis wojewódzkiego konserwatora zabytków)*

Z upoważnienia
Podlaskiego
Wojewódzkiego Konserwatora Zabytków

Łukasz Dzik
KIEROWNIK DELEGATURY W KRÓLWIE

*dotyczy zabytków niewpisanych do rejestru zabytków i niewłączonych do wojewódzkiej ewidencji zabytków

GEZ	KARTA ADRESOWA ZABYTKU		3. Miejscowość
1. Nazwa STANOWISKO ARCHEOLOGICZNE NR 1 AZP 111-74/83	2. Czas powstania neolit – ślad osadnictwa okres prahistoryczny – ślad osadnictwa	MIEJSCE PIASTOWE	
7. Fotografia z opisem wskazującym orientację w stosunku do sąsiednich terenów lub stron świata albo mapa z zaznaczonym stanowiskiem archeologicznym			4. Adres
			MIEJSCE PIASTOWE AZP 111-74 stan. w miejscowości nr 1 stan. na obszarze nr 83 38-430 MIEJSCE PIASTOWE
			5. Przynależność administracyjna
			6. Formy ochrony MPZP „Miejsce Piastowe 1”; uchwała Rady Gminy Miejsce Piastowe nr XII/105/07 z 6.11.2007.

Mapa AZP 111-74

8. Historia, opis i wartości

Badania poszukiwawcze na obszarze AZP 111-74 zostały przeprowadzone wiosną 1988 roku, na zlecenie Wojewódzkiego Konserwatora Zabytków w Krośnie. Obszar ten obejmuje tereny gminy miejskiej Krosno, Krościenko Wyżne oraz Miejsce Piastowe.

W trakcie badań powierzchniowych odkryto 99 nowych stanowisk, co daje liczbę 110 stanowisk na obszarze. Zaobserwowano wyraźną koncentrację osadnictwa na stokach dolin Lubatówki i potoku Olszyny oraz na wzniesieniach pomiędzy nimi. Zasługuje na uwagę występowanie szeregu stanowisk na krawędziach niewielkich wzniesień ponad dnem obniżenia – pozostałości dawnego jeziora.

W wyniku przeprowadzonej klasyfikacji chronologiczno-kulturowej i analizy funkcjonalnej odkrytych stanowisk wyróżniono: 29 osad oraz 120 śladów osadnictwa. Pochodzi z nich głównie ceramika, przeszliki gliniane oraz liczne zabytki krzemienne i kamienne. Zebrane zabytki datowane są na okres od epoki kamienia po nowożytny włącznie.

Na stanowisku nr 1 w Miejscu Piastowym (nr 83 na obszarze) odkryto siekierkę z piaskowca datowaną na neolit (śląd osadnictwa) oraz fragment ceramiczny datowany na okres prahistoryczny (śląd osadnictwa).

9. Stan zachowania i postulaty dotyczące konserwacji

Wszelkie działania w obrębie stanowiska wymagają wcześniejszego uzgodnienia z Wojewódzkim Konserwatorem Zabytków Delegaturą w Krośnie.

10. Wykonanie karty (autor, data, podpis)

mgr Alicja Kędra
listopad 2020 rok

Kędra Alicja

11. Zatwierdzenie karty (podpis wojewódzkiego konserwatora zabytków)*

Zupoważnienia
Podkarpackiego
Wojewódzkiego Konserwatora Zabytków

Łukasz Dziak
KIEROWNIK DELEGATURY W KROŚNIE

*dotyczy zabytków niewpisanych do rejestru zabytków i niewłączonych do wojewódzkiej ewidencji zabytków

GEZ	KARTA ADRESOWA ZABYTKU		3. Miejscowość		
1. Nazwa STANOWISKO ARCHEOLOGICZNE NR 3 AZP 111-74/84	2. Czas powstania okres prahistoryczny – ślad osadnictwa późne średniowiecze – ślad osadnictwa	MIEJSCE PIASTOWE			
7. Fotografia z opisem wskazującym orientację w stosunku do sąsiednich terenów lub stron świata albo mapa z zaznaczonym stanowiskiem archeologicznym			4. Adres		
			MIEJSCE PIASTOWE AZP 111-74 stan. w miejscowości nr 3 stan. na obszarze nr 84 38-430 MIEJSCE PIASTOWE		
			5. Przynależność administracyjna		
			Województwo PODKARPACKIE		
Powiat KROŚNIĘSKI			Gmina MIEJSCE PIASTOWE		
6. Formy ochrony			MPZP „Miejsce Piastowe 1”; uchwała		
			Rady Gminy Miejsce Piastowe		
			nr XII/105/07 z 6.11.2007.		
Mapa AZP 111-74					

8. Historia, opis i wartości

Badania poszukiwawcze na obszarze AZP 111-74 zostały przeprowadzone wiosną 1988 roku, na zlecenie Wojewódzkiego Konserwatora Zabytków w Krośnie. Obszar ten obejmuje tereny gminy miejskiej Krosno, Krościenko Wyżne oraz Miejsce Piastowe.

W trakcie badań powierzchniowych odkryto 99 nowych stanowisk, co daje liczbę 110 stanowisk na obszarze. Zaobserwowano wyraźną koncentrację osadnictwa na stokach dolin Lubatówki i potoku Olszyny oraz na wzniesieniach pomiędzy nimi. Zasluguje na uwagę występowanie szeregu stanowisk na krawędziach niewielkich wzniesień ponad dnem obniżenia – pozostałości dawnego jeziora.

W wyniku przeprowadzonej klasyfikacji chronologiczno-kulturowej i analizy funkcjonalnej odkrytych stanowisk wyróżniono: 29 osad oraz 120 śladów osadnictwa. Pochodzi z nich głównie ceramika, przeszliki gliniane oraz liczne zabytki krzemienne i kamienne. Zebrane zabytki datowane są na okres od epoki kamienia po nowożytny włącznie.

Na stanowisku nr 3 w Miejscu Piastowym (nr 84 na obszarze) odkryto trzy fragmenty ceramiczne datowane na okres prahistoryczny (śląd osadnictwa) oraz trzy fragmenty ceramiczne datowane na późne średniowiecze (śląd osadnictwa).

9. Stan zachowania i postulaty dotyczące konserwacji

Wszelkie działania w obrębie stanowiska wymagają wcześniejszego uzgodnienia z Wojewódzkim Konserwatorem Zabytków Delegaturą w Krośnie.

10. Wykonanie karty (autor, data, podpis)


mgr Alicja Kędra
listopad 2020 rok

Kędra Alicja

11. Zatwierdzenie karty (podpis wojewódzkiego konserwatora zabytków)*

Z upoważnienia
Podkarpackiego
Wojewódzkiego Konserwatora Zabytków
Lukasz Dzik
KIEROWNIK DELEGATURY W KROŚNIE

*dotyczy zabytków niewpisanych do rejestru zabytków i niełączonych do wojewódzkiej ewidencji zabytków

GEZ	KARTA ADRESOWA ZABYTKU		3. Miejscowość
1. Nazwa STANOWISKO ARCHEOLOGICZNE NR 4 AZP 111-74/85	2. Czas powstania epoka kamienia – ślad osadnictwa epoka brązu – osada	MIEJSCE PIASTOWE	
7. Fotografia z opisem wskazującym orientację w stosunku do sąsiednich terenów lub stron świata albo mapa z zaznaczonym stanowiskiem archeologicznym			4. Adres
			MIEJSCE PIASTOWE AZP 111-74 stan. w miejscowości nr 4 stan. na obszarze nr 85 38-430 MIEJSCE PIASTOWE

Mapa AZP 111-74

8. Historia, opis i wartości

Badania poszukiwawcze na obszarze AZP 111-74 zostały przeprowadzone wiosną 1988 roku, na zlecenie Wojewódzkiego Konserwatora Zabytków w Krośnie. Obszar ten obejmuje tereny gminy miejskiej Krosno, Krościenko Wyżne oraz Miejsce Piastowe.

W trakcie badań powierzchniowych odkryto 99 nowych stanowisk, co daje liczbę 110 stanowisk na obszarze. Zaobserwowano wyraźną koncentrację osadnictwa na stokach dolin Lubatówki i potoku Olszyny oraz na wzniesieniach pomiędzy nimi. Zasluguje na uwagę występowanie szeregu stanowisk na krawędziach niewielkich wzniesień ponad dnem obniżenia – pozostałości dawnego jeziora.

W wyniku przeprowadzonej klasyfikacji chronologiczno-kulturowej i analizy funkcjonalnej odkrytych stanowisk wyróżniono: 29 osad oraz 120 śladów osadnictwa. Pochodzi z nich głównie ceramika, przęśliki gliniane oraz liczne zabytki krzemienne i kamienne. Zebrane zabytki datowane są na okres od epoki kamienia po nowożytny włącznie.

Na stanowisku nr 4 w Miejscu Piastowym (nr 85 na obszarze) odkryto drapacz z krzemienia wołyńskiego, odłupek z margla i łuszczkę krzemienną datowane na epokę kamienia (śląd osadnictwa) oraz 52 fragmenty ceramiczne datowane na epokę brązu (osada).

9. Stan zachowania i postulaty dotyczące konserwacji

Wszelkie działania w obrębie stanowiska wymagają wcześniejszego uzgodnienia z Wojewódzkim Konserwatorem Zabytków Delegaturą w Krośnie.

10. Wykonanie karty (autor, data, podpis)

mgr Alicja Kędra
listopad 2020 rok


Kędra Alicja

11. Zatwierdzenie karty (podpis wojewódzkiego konserwatora zabytków)*

Z upoważnienia
Podkarpackiego
Wojewódzkiego Konserwatora Zabytków

Lukasz Dzik
KIEROWNIK DELEGATURY W KROŚNIE

*dotyczy zabytków niewpisanych do rejestru zabytków i niewłączonych do wojewódzkiej ewidencji zabytków

GEZ	KARTA ADRESOWA ZABYTKU		3. Miejscowość
1. Nazwa STANOWISKO ARCHEOLOGICZNE NR 5 AZP 111-74/86	2. Czas powstania epoka kamienia – ślad osadnictwa neolit – ślad osadnictwa okres prahistoryczny – ślad osadnictwa		MIEJSCE PIASTOWE
7. Fotografia z opisem wskazującym orientację w stosunku do sąsiednich terenów lub stron świata albo mapa z zaznaczonym stanowiskiem archeologicznym			4. Adres MIEJSCE PIASTOWE AZP 111-74 stan. w miejscowości nr 5 stan. na obszarze nr 86 38-430 MIEJSCE PIASTOWE
			5. Przynależność administracyjna Województwo PODKARPACKIE Powiat KROŚNIENSKI Gmina MIEJSCE PIASTOWE
<p>Mapa AZP 111-74</p>			6. Formy ochrony MPZP „Miejsce Piastowe 1”; uchwała Rady Gminy Miejsce Piastowe nr XII/105/07 z 6.11.2007.

8. Historia, opis i wartości

Badania poszukiwawcze na obszarze AZP 111-74 zostały przeprowadzone wiosną 1988 roku, na zlecenie Wojewódzkiego Konserwatora Zabytków w Krośnie. Obszar ten obejmuje tereny gminy miejskiej Krosno, Krościenko Wyżne oraz Miejsce Piastowe.

W trakcie badań powierzchniowych odkryto 99 nowych stanowisk, co daje liczbę 110 stanowisk na obszarze. Zaobserwowano wyraźną koncentrację osadnictwa na stokach dolin Lubatówki i potoku Olszyny oraz na wzniesieniach pomiędzy nimi. Zasluguje na uwagę występowanie szeregu stanowisk na krawędziach niewielkich wzniesień ponad dnem obniżenia – pozostałości dawnego jeziora.

W wyniku przeprowadzonej klasyfikacji chronologiczno-kulturowej i analizy funkcjonalnej odkrytych stanowisk wyróżniono: 29 osad oraz 120 śladów osadnictwa. Pochodzi z nich głównie ceramika, przeszliki gliniane oraz liczne zabytki krzemienne i kamienne. Zebrane zabytki datowane są na okres od epoki kamienia po nowożytny włącznie.

Na stanowisku nr 5 w Miejscu Piastowym (nr 86 na obszarze) odkryto łuszczykę z krzemienia jurajskiego datowaną na epokę kamienia (śląd osadnictwa), fragment toporka ? kamiennego datowany na neolit (śląd osadnictwa) oraz dwa fragmenty ceramiczne datowane na okres prehistoryczny (śląd osadnictwa).

9. Stan zachowania i postulaty dotyczące konserwacji

Wszelkie działania w obrębie stanowiska wymagają wcześniejszego uzgodnienia z Wojewódzkim Konserwatorem Zabytków Delegaturą w Krośnie.

10. Wykonanie karty (autor, data, podpis)

mgr Alicja Kędra
listopad 2020 rok


Kędra Alicja

11. Zatwierdzenie karty (podpis wojewódzkiego konserwatora zabytków)*

Z upoważnienia
Podkarpackiego
Wojewódzkiego Konserwatora Zabytków

Lukasz Dziuk
KIEROWNIK DELEGATURY W KROŚNIU

*dotyczy zabytków niewpisanych do rejestru zabytków i niewłączonych do wojewódzkiej ewidencji zabytków

GEZ	KARTA ADRESOWA ZABYTKU		3. Miejscowość
1. Nazwa STANOWISKO ARCHEOLOGICZNE NR 6 AZP 111-74/87	2. Czas powstania okres prahistoryczny – ślad osadnictwa	MIEJSCE PIASTOWE	
7. Fotografia z opisem wskazującym orientację w stosunku do sąsiednich terenów lub stron świata albo mapa z zaznaczonym stanowiskiem archeologicznym			4. Adres MIEJSCE PIASTOWE AZP 111-74 stan. w miejscowości nr 6 stan. na obszarze nr 87 38-430 MIEJSCE PIASTOWE
			5. Przynależność administracyjna Województwo PODKARPACKIE Powiat KROŚNIĘSKI Gmina MIEJSCE PIASTOWE
			6. Formy ochrony MPZP „Miejsce Piastowe 1”; uchwała Rady Gminy Miejsce Piastowe nr XII/105/07 z 6.11.2007.

Mapa AZP 111-74

8. Historia, opis i wartości

Badania poszukiwawcze na obszarze AZP 111-74 zostały przeprowadzone wiosną 1988 roku, na zlecenie Wojewódzkiego Konserwatora Zabytków w Krośnie. Obszar ten obejmuje tereny gminy miejskiej Krosno, Krościenko Wyżne oraz Miejsce Piastowe.

W trakcie badań powierzchniowych odkryto 99 nowych stanowisk, co daje liczbę 110 stanowisk na obszarze. Zaobserwowano wyraźną koncentrację osadnictwa na stokach dolin Lubatówki i potoku Olszyny oraz na wzniesieniach pomiędzy nimi. Zasluguje na uwagę występowanie szeregu stanowisk na krawędziach niewielkich wzniesień ponad dnem obniżenia – pozostałości dawnego jeziora.

W wyniku przeprowadzonej klasyfikacji chronologiczno-kulturowej i analizy funkcjonalnej odkrytych stanowisk wyróżniono: 29 osad oraz 120 śladów osadnictwa. Pochodzi z nich głównie ceramika, przeszliki gliniane oraz liczne zabytki krzemienne i kamienne. Zebrane zabytki datowane są na okres od epoki kamienia po nowożytny włącznie.

Na stanowisku nr 6 w Miejscu Piastowym (nr 87 na obszarze) odkryto trzy fragmenty ceramiczne datowane na okres prahistoryczny (śląd osadnictwa).

9. Stan zachowania i postulaty dotyczące konserwacji

Wszelkie działania w obrębie stanowiska wymagają wcześniejszego uzgodnienia z Wojewódzkim Konserwatorem Zabytków Delegaturą w Krośnie.

10. Wykonanie karty (autor, data, podpis)

mgr Alicja Kędra
listopad 2020 rok

Kędra Alicja

11. Zatwierdzenie karty (podpis wojewódzkiego konserwatora zabytków)*

Z upoważnienia
Podkarpackiego
Wojewódzkiego Konserwatora Zabytków

Lukasz Dziuk
KIEROWNIK DELEGATURY W KROŚNIE

*dotyczy zabytków niewpisanych do rejestru zabytków i niewłączonych do wojewódzkiej ewidencji zabytków

GEZ

KARTA ADRESOWA ZABYTKU

3. Miejscowość

1. Nazwa

STANOWISKO ARCHEOLOGICZNE NR 7
AZP 111-74/88

2. Czas powstania

neolit, kultura ceramiki sznurowej – ślad osadnictwa
epoka brązu – osada

MIEJSCE PIASTOWE

7. Fotografia z opisem wskazującym orientację w stosunku do sąsiednich terenów lub stron świata albo mapa z zaznaczonym stanowiskiem archeologicznym

4. Adres

MIEJSCE PIASTOWE
AZP 111-74
stan. w miejscowości nr 7
stan. na obszarze nr 88
38-430 MIEJSCE PIASTOWE

5. Przynależność administracyjna


Województwo **PODKARPACKIE**

Powiat **KROŚNIĘSKI**

Gmina **MIEJSCE PIASTOWE**

6. Formy ochrony

MPZP „Miejsce Piastowe 1”; uchwała
Rady Gminy Miejsce Piastowe
nr XII/105/07 z 6.11.2007.



Mapa AZP 111-74

8. Historia, opis i wartości

Badania poszukiwawcze na obszarze AZP 111-74 zostały przeprowadzone wiosną 1988 roku, na zlecenie Wojewódzkiego Konserwatora Zabytków w Krośnie. Obszar ten obejmuje tereny gminy miejskiej Krosno, Krościenko Wyżne oraz Miejsce Piastowe.

W trakcie badań powierzchniowych odkryto 99 nowych stanowisk, co daje liczbę 110 stanowisk na obszarze. Zaobserwowano wyraźną koncentrację osadnictwa na stokach dolin Lubatówki i potoku Olszyny oraz na wzniesieniach pomiędzy nimi. Zasluguje na uwagę występowanie szeregu stanowisk na krawędziach niewielkich wzniesień ponad dnem obniżenia – pozostałości dawnego jeziora.

W wyniku przeprowadzonej klasyfikacji chronologiczno-kulturowej i analizy funkcjonalnej odkrytych stanowisk wyróżniono: 29 osad oraz 120 śladów osadnictwa. Pochodzi z nich głównie ceramika, przęśliki gliniane oraz liczne zabytki krzemienne i kamienne. Zebrane zabytki datowane są na okres od epoki kamienia po nowożytny włącznie.

Na stanowisku nr 7 w Miejscu Piastowym (nr 88 na obszarze) odkryto fragment toporka kamiennego datowany na neolit, kulturę ceramiki sznurowej (śląd osadnictwa) oraz cztery fragmenty ceramiczne datowane na epokę brązu (osada).

9. Stan zachowania i postulaty dotyczące konserwacji

Wszelkie działania w obrębie stanowiska wymagają wcześniejszego uzgodnienia z Wojewódzkim Konserwatorem Zabytków Delegaturą w Krośnie.

10. Wykonanie karty (autor, data, podpis)

mgr Alicja Kędra
listopad 2020 rok

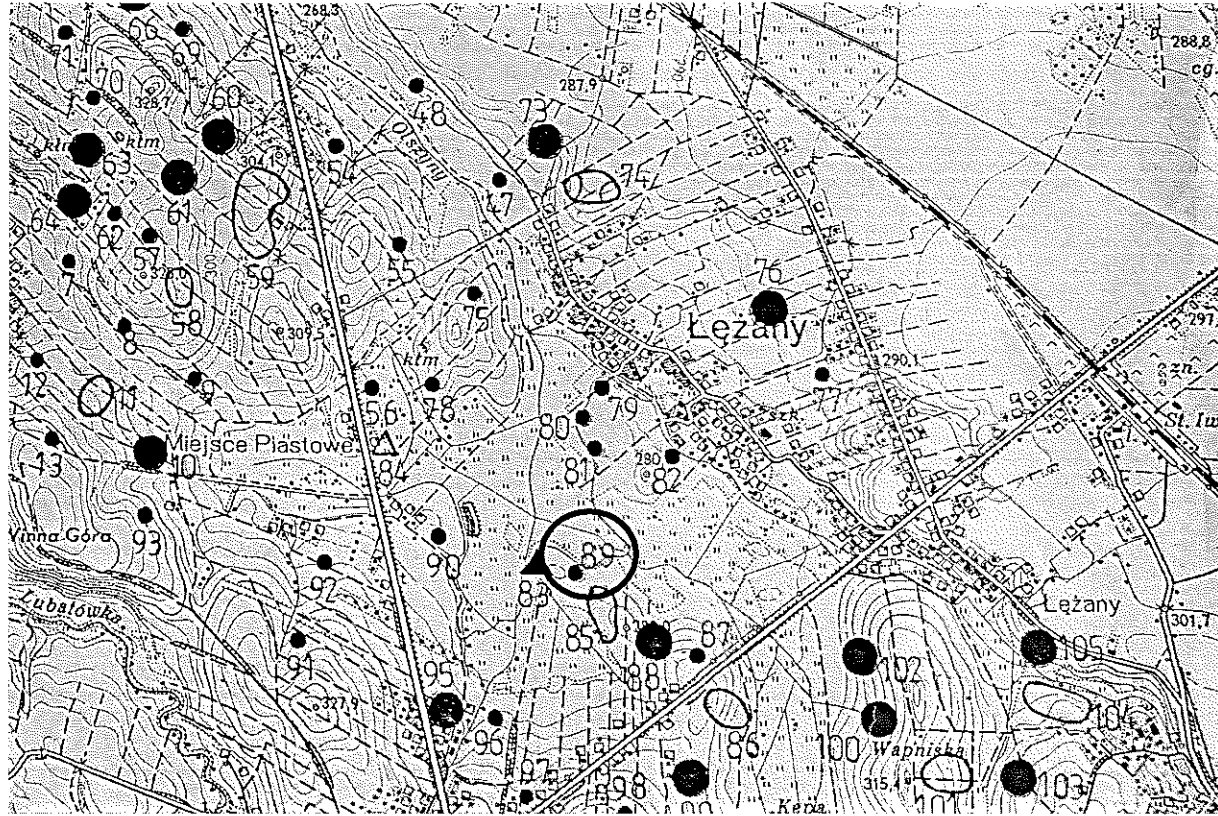
Kędra Alicja

11. Zatwierdzenie karty (podpis wojewódzkiego konserwatora zabytków)*

Z upoważnienia
Podlaskiego
Wojewódzkiego Konserwatora Zabytków

Łukasz Dzik
KIEROWNIE DELEGATURY W KROŚNIE

*dotyczy zabytków niewpisanych do rejestru zabytków i niewłączonych do wojewódzkiej ewidencji zabytków

GEZ	KARTA ADRESOWA ZABYTKU		3. Miejscowość			
1. Nazwa STANOWISKO ARCHEOLOGICZNE NR 8 AZP 111-74/89	2. Czas powstania okres prahistoryczny – ślad osadnictwa		MIEJSCE PIASTOWE			
7. Fotografia z opisem wskazującym orientację w stosunku do sąsiednich terenów lub stron świata albo mapa z zaznaczonym stanowiskiem archeologicznym			4. Adres			
			MIEJSCE PIASTOWE AZP 111-74 stan. w miejscowości nr 8 stan. na obszarze nr 89 38-430 MIEJSCE PIASTOWE			
			5. Przynależność administracyjna			Województwo PODKARPACKIE Powiat KROŚNIĘSKI Gmina MIEJSCE PIASTOWE
			6. Formy ochrony			MPZP „Miejsce Piastowe 1”; uchwała Rady Gminy Miejsce Piastowe nr XII/105/07 z 6.11.2007.

Mapa AZP 111-74

8. Historia, opis i wartości

Badania poszukiwawcze na obszarze AZP 111-74 zostały przeprowadzone wiosną 1988 roku, na zlecenie Wojewódzkiego Konserwatora Zabytków w Krośnie. Obszar ten obejmuje tereny gminy miejskiej Krosno, Krościenko Wyżne oraz Miejsce Piastowe.

W trakcie badań powierzchniowych odkryto 99 nowych stanowisk, co daje liczbę 110 stanowisk na obszarze. Zaobserwowano wyraźną koncentrację osadnictwa na stokach dolin Lubatówki i potoku Olszyny oraz na wzniesieniach pomiędzy nimi. Zasluguje na uwagę występowanie szeregu stanowisk na krawędziach niewielkich wzniesień ponad dnem obniżenia – pozostałości dawnego jeziora.

W wyniku przeprowadzonej klasyfikacji chronologiczno-kulturowej i analizy funkcjonalnej odkrytych stanowisk wyróżniono: 29 osad oraz 120 śladów osadnictwa. Pochodzi z nich głównie ceramika, przęśliki gliniane oraz liczne zabytki krzemienne i kamienne. Zebrane zabytki datowane są na okres od epoki kamienia po nowożytny włącznie.

Na stanowisku nr 8 w Miejscu Piastowym (nr 89 na obszarze) odkryto fragment ceramiczny datowany na okres prahistoryczny (śląd osadnictwa).

9. Stan zachowania i postulaty dotyczące konserwacji

Wszelkie działania w obrębie stanowiska wymagają wcześniejszego uzgodnienia z Wojewódzkim Konserwatorem Zabytków Delegaturą w Krośnie.

10. Wykonanie karty (autor, data, podpis)

mgr Alicja Kędra
listopad 2020 rok

Kędra Alicja

11. Zatwierdzenie karty (podpis wojewódzkiego konserwatora zabytków)*

Z upoważnienia
Podlaskiego
Wojewódzkiego Konserwatora Zabytków
Łukasz Dziuk
KIEROWNIK DELEGATURY W KROŚNIE

*dotyczy zabytków niewpisanych do rejestru zabytków i niewłączonych do wojewódzkiej ewidencji zabytków

GEZ

KARTA ADRESOWA ZABYTKU

3. Miejscowość

1. Nazwa

STANOWISKO ARCHEOLOGICZNE NR 10
AZP 111-74/90

2. Czas powstania

okres prahistoryczny – ślad osadnictwa

MIEJSCE PIASTOWE

7. Fotografia z opisem wskazującym orientację w stosunku do sąsiednich terenów lub stron świata albo mapa z zaznaczonym stanowiskiem archeologicznym

4. Adres


MIEJSCE PIASTOWE
AZP 111-74
stan. w miejscowości nr 10
stan. na obszarze nr 90
38-430 MIEJSCE PIASTOWE

5. Przynależność administracyjna

Województwo **PODKARPACKIE**
Powiat **KROŚNIĘSKI**
Gmina **MIEJSCE PIASTOWE**

6. Formy ochrony

MPZP „Miejsce Piastowe 1”; uchwała
Rady Gminy Miejsce Piastowe
nr XII/105/07 z 6.11.2007.



Mapa AZP 111-74

8. Historia, opis i wartości

Badania poszukiwawcze na obszarze AZP 111-74 zostały przeprowadzone wiosną 1988 roku, na zlecenie Wojewódzkiego Konserwatora Zabytków w Krośnie. Obszar ten obejmuje tereny gminy miejskiej Krosno, Krościenko Wyżne oraz Miejsce Piastowe.

W trakcie badań powierzchniowych odkryto 99 nowych stanowisk, co daje liczbę 110 stanowisk na obszarze. Zaobserwowano wyraźną koncentrację osadnictwa na stokach dolin Lubatówki i potoku Olszyny oraz na wzniesieniach pomiędzy nimi. Zasługuje na uwagę występowanie szeregu stanowisk na krawędziach niewielkich wzniesień ponad dnem obniżenia – pozostałości dawnego jeziora.

W wyniku przeprowadzonej klasyfikacji chronologiczno-kulturowej i analizy funkcjonalnej odkrytych stanowisk wyróżniono: 29 osad oraz 120 śladów osadnictwa. Pochodzi z nich głównie ceramika, przęśliki gliniane oraz liczne zabytki krzemienne i kamienne. Zebrane zabytki datowane są na okres od epoki kamienia po nowożytny włącznie.

Na stanowisku nr 10 w Miejscu Piastowym (nr 90 na obszarze) odkryto dwa fragmenty ceramiczne datowane na okres prahistoryczny (śląd osadnictwa).

9. Stan zachowania i postulaty dotyczące konserwacji

Wszelkie działania w obrębie stanowiska wymagają wcześniejszego uzgodnienia z Wojewódzkim Konserwatorem Zabytków Delegaturą w Krośnie.

10. Wykonanie karty (autor, data, podpis)

mgr Alicja Kędra
listopad 2020 rok

Kędra Alicja

11. Zatwierdzenie karty (podpis wojewódzkiego konserwatora zabytków)*

Z upoważnienia
Podkarpackiego
Wojewódzkiego Konserwatora Zabytków

Łukasz Dzik
KIEROWNIK DELEGATURY W KROŚNIE

*dotyczy zabytków niewpisanych do rejestru zabytków i niewłączonych do wojewódzkiej ewidencji zabytków

GEZ

KARTA ADRESOWA ZABYTKU

3. Miejscowość

MIEJSCE PIASTOWE

1. Nazwa

STANOWISKO ARCHEOLOGICZNE NR 9
AZP 111-74/91

2. Czas powstania

okres prahistoryczny – ślad osadnictwa

7. Fotografia z opisem wskazującym orientację w stosunku do sąsiednich terenów lub stron świata albo mapa z zaznaczonym stanowiskiem archeologicznym

4. Adres

MIEJSCE PIASTOWE
AZP 111-74
stan. w miejscowości nr 9
stan. na obszarze nr 91
38-430 MIEJSCE PIASTOWE

5. Przynależność administracyjna


Województwo **PODKARPACKIE**

Powiat **KROŚNIĘSKI**

Gmina **MIEJSCE PIASTOWE**

6. Formy ochrony

MPZP „Miejsce Piastowe 1”; uchwała
Rady Gminy Miejsce Piastowe
nr XII/105/07 z 6.11.2007.



Mapa AZP 111-74

8. Historia, opis i wartości

Badania poszukiwawcze na obszarze AZP 111-74 zostały przeprowadzone wiosną 1988 roku, na zlecenie Wojewódzkiego Konserwatora Zabytków w Krośnie. Obszar ten obejmuje tereny gminy miejskiej Krosno, Krościenko Wyżne oraz Miejsce Piastowe.

W trakcie badań powierzchniowych odkryto 99 nowych stanowisk, co daje liczbę 110 stanowisk na obszarze. Zaobserwowano wyraźną koncentrację osadnictwa na stokach dolin Lubatówki i potoku Olszyny oraz na wzniesieniach pomiędzy nimi. Zasługuje na uwagę występowanie szeregu stanowisk na krawędziach niewielkich wzniesień ponad dnem obniżenia – pozostałości dawnego jeziora.

W wyniku przeprowadzonej klasyfikacji chronologiczno-kulturowej i analizy funkcjonalnej odkrytych stanowisk wyróżniono: 29 osad oraz 120 śladów osadnictwa. Pochodzi z nich głównie ceramika, przęśliki gliniane oraz liczne zabytki krzemienne i kamienne. Zebrane zabytki datowane są na okres od epoki kamienia po nowożytny włącznie.

Na stanowisku nr 9 w Miejscu Piastowym (nr 91 na obszarze) odkryto fragment ceramiczny datowany na okres prahistoryczny (śląd osadnictwa).

9. Stan zachowania i postulaty dotyczące konserwacji

Wszelkie działania w obrębie stanowiska wymagają wcześniejszego uzgodnienia z Wojewódzkim Konserwatorem Zabytków Delegaturą w Krośnie.

10. Wykonanie karty (autor, data, podpis)

mgr Alicja Kędra
listopad 2020 rok

Kędra Alicja

11. Zatwierdzenie karty (podpis wojewódzkiego konserwatora zabytków)*

Z upoważnienia
Podkarpackiego
Wojewódzkiego Konserwatora Zabytków
Łukasz Dzik
KIEROWNIK DELEGATURY W KROŚNIE

*dotyczy zabytków niewpisanych do rejestru zabytków i niewłączonych do wojewódzkiej ewidencji zabytków

GEZ

KARTA ADRESOWA ZABYTKU

3. Miejscowość

1. Nazwa

STANOWISKO ARCHEOLOGICZNE NR 17
AZP 111-74/92

2. Czas powstania

wczesna epoka brązu – ślad osadnictwa

MIEJSCE PIASTOWE

7. Fotografia z opisem wskazującym orientację w stosunku do sąsiednich terenów lub stron świata albo mapa z zaznaczonym stanowiskiem archeologicznym

4. Adres


MIEJSCE PIASTOWE
AZP 111-74
stan. w miejscowości nr 17
stan. na obszarze nr 92
38-430 MIEJSCE PIASTOWE

5. Przynależność administracyjna

Województwo **PODKARPACKIE**
Powiat **KROŚNIĘSKI**
Gmina **MIEJSCE PIASTOWE**

6. Formy ochrony

MPZP „Miejsce Piastowe 1”; uchwała
Rady Gminy Miejsce Piastowe
nr XII/105/07 z 6.11.2007.



Mapa AZP 111-74

8. Historia, opis i wartości

Badania poszukiwawcze na obszarze AZP 111-74 zostały przeprowadzone wiosną 1988 roku, na zlecenie Wojewódzkiego Konserwatora Zabytków w Krośnie. Obszar ten obejmuje tereny gminy miejskiej Krosno, Krościenko Wyżne oraz Miejsce Piastowe.

W trakcie badań powierzchniowych odkryto 99 nowych stanowisk, co daje liczbę 110 stanowisk na obszarze. Zaobserwowano wyraźną koncentrację osadnictwa na stokach dolin Lubatówki i potoku Olszyny oraz na wzniesieniach pomiędzy nimi. Zasluguje na uwagę występowanie szeregu stanowisk na krawędziach niewielkich wzniesień ponad dnem obniżenia – pozostałości dawnego jeziora.

W wyniku przeprowadzonej klasyfikacji chronologiczno-kulturowej i analizy funkcjonalnej odkrytych stanowisk wyróżniono: 29 osad oraz 120 śladów osadnictwa. Pochodzi z nich głównie ceramika, przęśliki gliniane oraz liczne zabytki krzemienne i kamienne. Zebrane zabytki datowane są na okres od epoki kamienia po nowożytny włącznie.

Na stanowisku nr 17 w Miejscu Piastowym (nr 92 na obszarze) odkryto fragment ceramiczny datowany na wczesną epokę brązu (śląd osadnictwa).

9. Stan zachowania i postulaty dotyczące konserwacji

Wszelkie działania w obrębie stanowiska wymagają wcześniejszego uzgodnienia z Wojewódzkim Konserwatorem Zabytków Delegaturą w Krośnie.

10. Wykonanie karty (autor, data, podpis)

mgr Alicja Kędra
listopad 2020 rok

Kędra Alicja

11. Zatwierdzenie karty (podpis wojewódzkiego konserwatora zabytków)*

Z upoważnienia
Podkarpackiego
Wojewódzkiego Konserwatora Zabytków

Łukasz Dziak
KIEROWNIK DELEGATURY W KROŚNIU

*dotyczy zabytków niewpisanych do rejestru zabytków i niewłączonych do wojewódzkiej ewidencji zabytków

GEZ

KARTA ADRESOWA ZABYTKU

3. Miejscowość

1. Nazwa

STANOWISKO ARCHEOLOGICZNE NR 16
AZP 111-74/93

2. Czas powstania

okres prahistoryczny – ślad osadnictwa

MIEJSCE PIASTOWE

7. Fotografia z opisem wskazującym orientację w stosunku do sąsiednich terenów lub stron świata albo mapa z zaznaczonym stanowiskiem archeologicznym

4. Adres


MIEJSCE PIASTOWE
AZP 111-74
stan. w miejscowości nr 16
stan. na obszarze nr 93
38-430 MIEJSCE PIASTOWE

5. Przynależność administracyjna

Województwo **PODKARPACKIE**
Powiat **KROŚNIĘSKI**
Gmina **MIEJSCE PIASTOWE**

6. Formy ochrony

MPZP „Miejsce Piastowe 1”; uchwała
Rady Gminy Miejsce Piastowe
nr XII/105/07 z 6.11.2007.



Mapa AZP 111-74

8. Historia, opis i wartości

Badania poszukiwawcze na obszarze AZP 111-74 zostały przeprowadzone wiosną 1988 roku, na zlecenie Wojewódzkiego Konserwatora Zabytków w Krośnie. Obszar ten obejmuje tereny gminy miejskiej Krosno, Krościenko Wyżne oraz Miejsce Piastowe.

W trakcie badań powierzchniowych odkryto 99 nowych stanowisk, co daje liczbę 110 stanowisk na obszarze. Zaobserwowano wyraźną koncentrację osadnictwa na stokach dolin Lubatówki i potoku Olszyny oraz na wzniesieniach pomiędzy nimi. Zasluguje na uwagę występowanie szeregu stanowisk na krawędziach niewielkich wzniesień ponad dnem obniżenia – pozostałości dawnego jeziora.

W wyniku przeprowadzonej klasyfikacji chronologiczno-kulturowej i analizy funkcjonalnej odkrytych stanowisk wyróżniono: 29 osad oraz 120 śladów osadnictwa. Pochodzi z nich głównie ceramika, przęśliki gliniane oraz liczne zabytki krzemienne i kamienne. Zebrane zabytki datowane są na okres od epoki kamienia po nowożytny włącznie.

Na stanowisku nr 16 w Miejscu Piastowym (nr 93 na obszarze) odkryto fragment ceramiczny datowany na okres prahistoryczny (śląd osadnictwa).

9. Stan zachowania i postulaty dotyczące konserwacji

Wszelkie działania w obrębie stanowiska wymagają wcześniejszego uzgodnienia z Wojewódzkim Konserwatorem Zabytków Delegaturą w Krośnie.

10. Wykonanie karty (autor, data, podpis)

mgr Alicja Kędra
listopad 2020 rok

Kędra Alicja

11. Zatwierdzenie karty (podpis wojewódzkiego konserwatora zabytków)*

Z upoważnienia
Podkarpackiego
Wojewódzkiego Konserwatora Zabytków

Łukasz Ozik
KIEROWNIK DELEGACJI W KROŚNIE

*dotyczy zabytków niewpisanych do rejestru zabytków i niewłączonych do wojewódzkiej ewidencji zabytków

GEZ

KARTA ADRESOWA ZABYTKU

3. Miejscowość

1. Nazwa

STANOWISKO ARCHEOLOGICZNE NR 18
AZP 111-74/94

2. Czas powstania

epoka brązu – okres halsztacki, kultura lużycka – osada

MIEJSCE PIASTOWE

7. Fotografia z opisem wskazującym orientację w stosunku do sąsiednich terenów lub stron świata albo mapa z zaznaczonym stanowiskiem archeologicznym

4. Adres

MIEJSCE PIASTOWE
AZP 111-74
stan. w miejscowości nr 18
stan. na obszarze nr 94
38-430 MIEJSCE PIASTOWE

5. Przynależność administracyjna

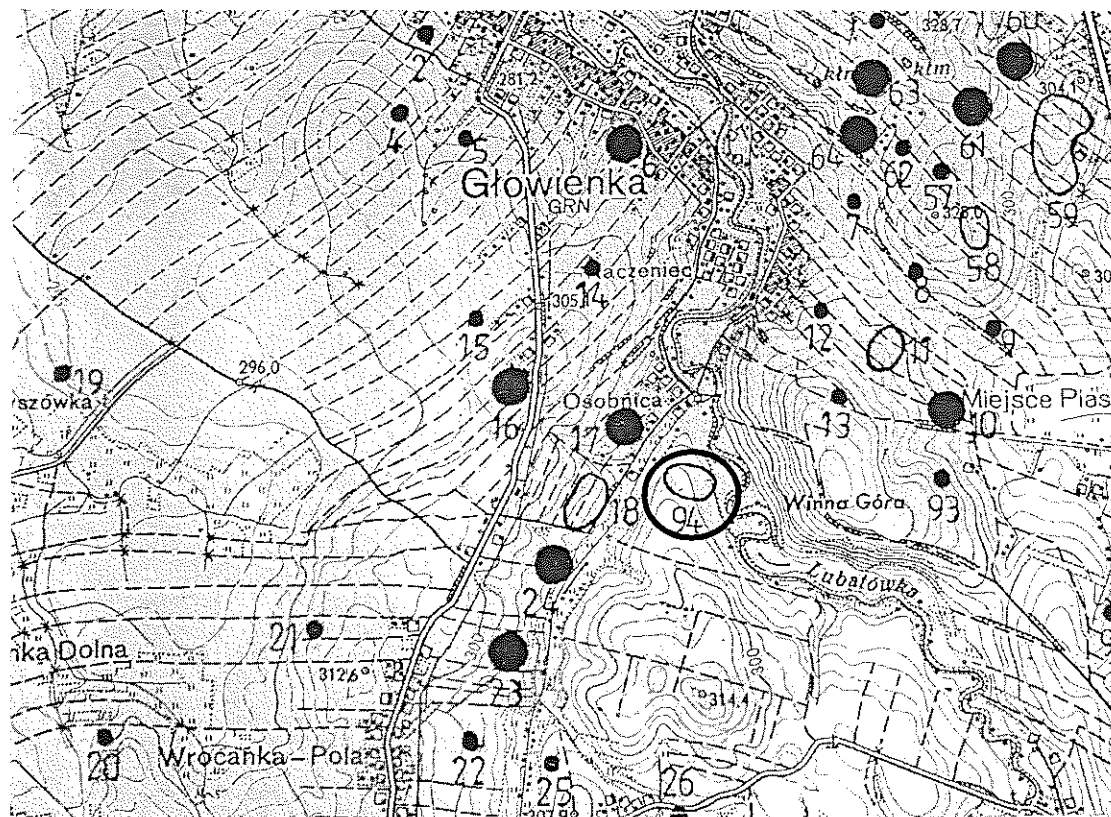
Województwo **PODKARPACKIE**

Powiat **KROŚNIĘSKI**

Gmina **MIEJSCE PIASTOWE**

6. Formy ochrony

MPZP „Miejsce Piastowe 1”; uchwała
Rady Gminy Miejsce Piastowe
nr XII/105/07 z 6.11.2007.



Mapa AZP 111-74

8. Historia, opis i wartości

Badania poszukiwawcze na obszarze AZP 111-74 zostały przeprowadzone wiosną 1988 roku, na zlecenie Wojewódzkiego Konserwatora Zabytków w Krośnie. Obszar ten obejmuje tereny gminy miejskiej Krosno, Krościenko Wyzne oraz Miejsce Piastowe.

W trakcie badań powierzchniowych odkryto 99 nowych stanowisk, co daje liczbę 110 stanowisk na obszarze. Zaobserwowano wyraźną koncentrację osadnictwa na stokach dolin Lubatówki i potoku Olszyny oraz na wzniesieniach pomiędzy nimi. Zasługuje na uwagę występowanie szeregu stanowisk na krawędziach niewielkich wzniesień ponad dnem obniżenia – pozostałości dawnego jeziora.

W wyniku przeprowadzonej klasyfikacji chronologiczno-kulturowej i analizy funkcjonalnej odkrytych stanowisk wyróżniono: 29 osad oraz 120 śladów osadnictwa. Pochodzi z nich głównie ceramika, przęśliki gliniane oraz liczne zabytki krzemienne i kamienne. Zebrane zabytki datowane są na okres od epoki kamienia po nowożytny włącznie.

Na stanowisku nr 18 w Miejscu Piastowym (nr 94 na obszarze) odkryto sześć fragmentów ceramicznych oraz fragment przedmiotu kamiennego ze śladami wyglądzenia datowane na epokę brązu – okres halszacki, kulturę łużycką (osada).

9. Stan zachowania i postulaty dotyczące konserwacji

Wszelkie działania w obrębie stanowiska wymagają wcześniejszego uzgodnienia z Wojewódzkim Konserwatorem Zabytków Delegaturą w Krośnie.

10. Wykonanie karty (autor, data, podpis)

mgr Alicja Kędra
listopad 2020 rok

Kędra Alicja

11. Zatwierdzenie karty (podpis wojewódzkiego konserwatora zabytków)*

Z upoważnienia
Podkarpackiego
Wojewódzkiego Konserwatora Zabytków

Lukasz Dzik
KIEROWNIK DELEGATURY W KROŚNIE

*dotyczy zabytków niewpisanych do rejestru zabytków i niewłączonych do wojewódzkiej ewidencji zabytków

GEZ

KARTA ADRESOWA ZABYTKU

3. Miejscowość

MIEJSCE PIASTOWE

1. Nazwa

STANOWISKO ARCHEOLOGICZNE NR 11
AZP 111-74/96

2. Czas powstania

epoka brązu – ślad osadnictwa

7. Fotografia z opisem wskazującym orientację w stosunku do sąsiednich terenów lub stron świata albo mapa z zaznaczonym stanowiskiem archeologicznym

4. Adres

MIEJSCE PIASTOWE
AZP 111-74
stan. w miejscowości nr 11
stan. na obszarze nr 96
38-430 MIEJSCE PIASTOWE

5. Przynależność administracyjna


Województwo **PODKARPACKIE**

Powiat **KROŚNIĘSKI**

Gmina **MIEJSCE PIASTOWE**

6. Formy ochrony

MPZP „Miejsce Piastowe 1”; uchwała
Rady Gminy Miejsce Piastowe
nr XII/105/07 z 6.11.2007.



Mapa AZP 111-74

8. Historia, opis i wartości

Badania poszukiwawcze na obszarze AZP 111-74 zostały przeprowadzone wiosną 1988 roku, na zlecenie Wojewódzkiego Konserwatora Zabytków w Krośnie. Obszar ten obejmuje tereny gminy miejskiej Krosno, Krościenko Wyżne oraz Miejsce Piastowe.

W trakcie badań powierzchniowych odkryto 99 nowych stanowisk, co daje liczbę 110 stanowisk na obszarze. Zaobserwowano wyraźną koncentrację osadnictwa na stokach dolin Lubatówki i potoku Olszyny oraz na wzniesieniach pomiędzy nimi. Zasluguje na uwagę występowanie szeregu stanowisk na krawędziach niewielkich wzniesień ponad dnem obniżenia – pozostałości dawnego jeziora.

W wyniku przeprowadzonej klasyfikacji chronologiczno-kulturowej i analizy funkcjonalnej odkrytych stanowisk wyróżniono: 29 osad oraz 120 śladów osadnictwa. Pochodzi z nich głównie ceramika, przęśliki gliniane oraz liczne zabytki krzemienne i kamienne. Zebrane zabytki datowane są na okres od epoki kamienia po nowożytny włącznie.

Na stanowisku nr 11 w Miejscu Piastowym (nr 96 na obszarze) odkryto dwa fragmenty ceramiczne datowane na okres epokę brązu (śląd osadnictwa).

9. Stan zachowania i postulaty dotyczące konserwacji

Wszelkie działania w obrębie stanowiska wymagają wcześniejszego uzgodnienia z Wojewódzkim Konserwatorem Zabytków Delegaturą w Krośnie.

10. Wykonanie karty (autor, data, podpis)

mgr Alicja Kędra
listopad 2020 rok

Kędra Alicja

11. Załtwierdzenie karty (podpis wojewódzkiego konserwatora zabytków)*

Z upoważnienia
Podkanclerzego
Wojewódzkiego Konserwatora Zabytków

Łukasz Dziak
KIEROWNIK DELEGATURY W KROŚNIE

*dotyczy zabytków niewpisanych do rejestru zabytków i niewłączonych do wojewódzkiej ewidencji zabytków

GEZ	KARTA ADRESOWA ZABYTKU		3. Miejscowość			
1. Nazwa STANOWISKO ARCHEOLOGICZNE NR 13 AZP 111-74/97	2. Czas powstania neolit – wczesna epoka brązu – ślad osadnictwa		MIEJSCE PIASTOWE			
7. Fotografia z opisem wskazującym orientację w stosunku do sąsiednich terenów lub stron świata albo mapa z zaznaczonym stanowiskiem archeologicznym			4. Adres			
			MIEJSCE PIASTOWE AZP 111-74 stan. w miejscowości nr 13 stan. na obszarze nr 97 38-430 MIEJSCE PIASTOWE			
			5. Przynależność administracyjna			Województwo PODKARPACKIE Powiat KROŚNIĘŃSKI Gmina MIEJSCE PIASTOWE
			6. Formy ochrony			MPZP „Miejsce Piastowe 1”; uchwała Rady Gminy Miejsce Piastowe nr XII/105/07 z 6.11.2007.

Mapa AZP 111-74

8. Historia, opis i wartości

Badania poszukiwawcze na obszarze AZP 111-74 zostały przeprowadzone wiosną 1988 roku, na zlecenie Wojewódzkiego Konserwatora Zabytków w Krośnie. Obszar ten obejmuje tereny gminy miejskiej Krosno, Krościenko Wyżne oraz Miejsce Piastowe.

W trakcie badań powierzchniowych odkryto 99 nowych stanowisk, co daje liczbę 110 stanowisk na obszarze. Zaobserwowano wyraźną koncentrację osadnictwa na stokach dolin Lubatówki i potoku Olszyny oraz na wzniesieniach pomiędzy nimi. Zasluguje na uwagę występowanie szeregu stanowisk na krawędziach niewielkich wzniesień ponad dnem obniżenia – pozostałości dawnego jeziora.

W wyniku przeprowadzonej klasyfikacji chronologiczno-kulturowej i analizy funkcjonalnej odkrytych stanowisk wyróżniono: 29 osad oraz 120 śladów osadnictwa. Pochodzi z nich głównie ceramika, przęśliki gliniane oraz liczne zabytki krzemienne i kamienne. Zebrane zabytki datowane są na okres od epoki kamienia po nowożytny włącznie.

Na stanowisku nr 13 w Miejscu Piastowym (nr 97 na obszarze) odkryto okruch krzemienny datowany na neolit – wczesną epokę brązu (śląd osadnictwa).

9. Stan zachowania i postulaty dotyczące konserwacji

Wszelkie działania w obrębie stanowiska wymagają wcześniejszego uzgodnienia z Wojewódzkim Konserwatorem Zabytków Delegaturą w Krośnie.

10. Wykonanie karty (autor, data, podpis)

mgr Alicja Kędra
listopad 2020 rok

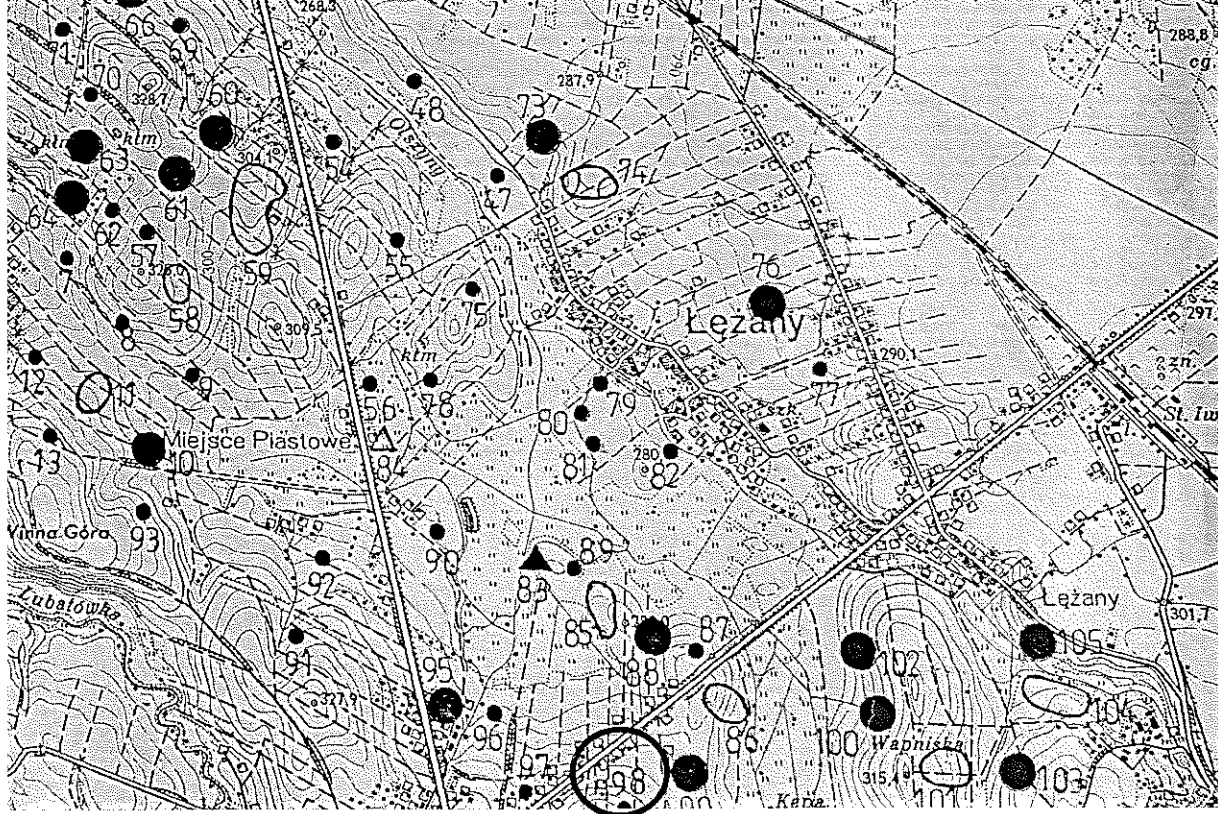
Kędra Alicja

11. Zatwierdzenie karty (podpis wojewódzkiego konserwatora zabytków)*

Z upoważnienia
Podkarpackiego
Wojewódzkiego Konserwatora Zabytków

Lukasz Dziak
KIEROWNIK DELEGATURY W KROŚNIE

*dotyczy zabytków niewpisanych do rejestru zabytków i niewłączonych do wojewódzkiej ewidencji zabytków

GEZ	KARTA ADRESOWA ZABYTKU		3. Miejscowość
1. Nazwa STANOWISKO ARCHEOLOGICZNE NR 15 AZP 111-74/98		2. Czas powstania okres prahistoryczny – ślad osadnictwa	MIEJSCE PIASTOWE
7. Fotografia z opisem wskazującym orientację w stosunku do sąsiednich terenów lub stron świata albo mapa z zaznaczonym stanowiskiem archeologicznym			4. Adres MIEJSCE PIASTOWE AZP 111-74 stan. w miejscowości nr 15 stan. na obszarze nr 98 38-430 MIEJSCE PIASTOWE
			5. Przynależność administracyjna Województwo PODKARPACKIE Powiat KROŚNIĘSKI Gmina MIEJSCE PIASTOWE
			6. Formy ochrony MPZP „Miejsce Piastowe 1”; uchwała Rady Gminy Miejsce Piastowe nr XII/105/07 z 6.11.2007.

Mapa AZP 111-74

8. Historia, opis i wartości

Badania poszukiwawcze na obszarze AZP 111-74 zostały przeprowadzone wiosną 1988 roku, na zlecenie Wojewódzkiego Konserwatora Zabytków w Krośnie. Obszar ten obejmuje tereny gminy miejskiej Krosno, Krościenko Wyżne oraz Miejsce Piastowe.

W trakcie badań powierzchniowych odkryto 99 nowych stanowisk, co daje liczbę 110 stanowisk na obszarze. Zaobserwowano wyraźną koncentrację osadnictwa na stokach dolin Lubatówki i potoku Olszyny oraz na wzniesieniach pomiędzy nimi. Zasługuje na uwagę występowanie szeregu stanowisk na krawędziach niewielkich wzniesień ponad dnem obniżenia – pozostałości dawnego jeziora.

W wyniku przeprowadzonej klasyfikacji chronologiczno-kulturowej i analizy funkcjonalnej odkrytych stanowisk wyróżniono: 29 osad oraz 120 śladów osadnictwa. Pochodzi z nich głównie ceramika, przęśliki gliniane oraz liczne zabytki krzemienne i kamienne. Zebrane zabytki datowane są na okres od epoki kamienia po nowożytny włącznie.

Na stanowisku nr 15 w Miejscu Piastowym (nr 98 na obszarze) odkryto fragment ceramiczny datowany na okres prahistoryczny (śląd osadnictwa).

9. Stan zachowania i postulaty dotyczące konserwacji

Wszelkie działania w obrębie stanowiska wymagają wcześniejszego uzgodnienia z Wojewódzkim Konserwatorem Zabytków Delegaturą w Krośnie.

10. Wykonanie karty (autor, data, podpis)

mgr Alicja Kędra
listopad 2020 rok

Kędra Alicja

11. Zatwierdzenie karty (podpis wojewódzkiego konserwatora zabytków)*

Z upoważnienia
Podkarpackiego
Wojewódzkiego Konserwatora Zabytków

Łukasz Dziak
KIEROWNIK DELEGATURY W KROŚNIE

*dotyczy zabytków niewpisanych do rejestru zabytków i niewłączonych do wojewódzkiej ewidencji zabytków

GEZ

KARTA ADRESOWA ZABYTKU

3. Miejscowość

1. Nazwa

**STANOWISKO ARCHEOLOGICZNE NR 14
AZP 111-74/99**

2. Czas powstania

epoka brązu – okres halsztacki, kultura łużycka – osada

MIEJSCE PIASTOWE

7. Fotografia z opisem wskazującym orientację w stosunku do sąsiednich terenów lub stron świata albo mapa z zaznaczonym stanowiskiem archeologicznym

4. Adres

**MIEJSCE PIASTOWE
AZP 111-74
stan. w miejscowości nr 14
stan. na obszarze nr 99
38-430 MIEJSCE PIASTOWE**

5. Przynależność administracyjna

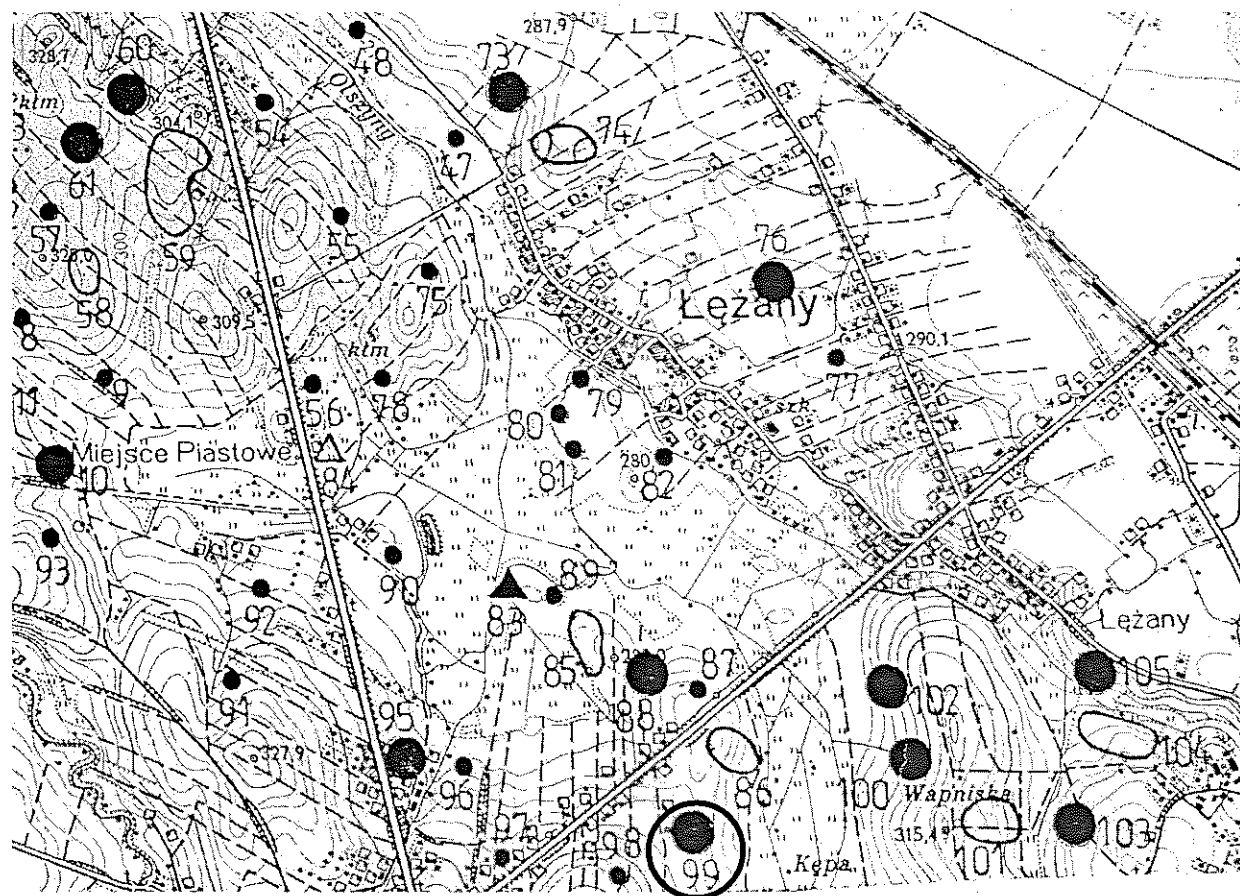
Województwo **PODKARPACKIE**

Powiat **KROŚNIENSKI**

Gmina **MIEJSCE PIASTOWE**

6. Formy ochrony

MPZP „Miejsce Piastowe 1”; uchwała
Rady Gminy Miejsce Piastowe
nr XII/105/07 z 6.11.2007.



Mapa AZP 111-74

8. Historia, opis i wartości

Badania poszukiwawcze na obszarze AZP 111-74 zostały przeprowadzone wiosną 1988 roku, na zlecenie Wojewódzkiego Konserwatora Zabytków w Krośnie. Obszar ten obejmuje tereny gminy miejskiej Krosno, Krościenko Wyżne oraz Miejsce Piastowe.

W trakcie badań powierzchniowych odkryto 99 nowych stanowisk, co daje liczbę 110 stanowisk na obszarze. Zaobserwowano wyraźną koncentrację osadnictwa na stokach dolin Lubatówki i potoku Olszyny oraz na wzniesieniach pomiędzy nimi. Zasluguje na uwagę występowanie szeregu stanowisk na krawędziach niewielkich wzniesień ponad dnem obniżenia – pozostałości dawnego jeziora.

W wyniku przeprowadzonej klasyfikacji chronologiczno-kulturowej i analizy funkcjonalnej odkrytych stanowisk wyróżniono: 29 osad oraz 120 śladów osadnictwa. Pochodzi z nich głównie ceramika, przeszliki gliniane oraz liczne zabytki krzemienne i kamienne. Zebrane zabytki datowane są na okres od epoki kamienia po nowożytny włącznie.

Na stanowisku nr 14 w Miejscu Piastowym (nr 99 na obszarze) odkryto sześć fragmentów ceramicznych datowanych na epokę brązu – okres halsztacki, kulturę łużycką (osada).

9. Stan zachowania i postulaty dotyczące konserwacji

Wszelkie działania w obrębie stanowiska wymagają wcześniejszego uzgodnienia z Wojewódzkim Konserwatorem Zabytków Delegaturą w Krośnie.

10. Wykonanie karty (autor, data, podpis)

mgr Alicja Kędra
listopad 2020 rok

Kędra Alicja

11. Zatwierdzenie karty (podpis wojewódzkiego konserwatora zabytków)*

Z upoważnienia
Podkarpackiego
Wojewódzkiego Konserwatora Zabytków

Łukasz Dziak
KIEROWNIK DELEGATURY W KROŚNIE

*Styczy zabytków niewpisanych do rejestru zabytków i niewłączonych do wojewódzkiej ewidencji zabytków

GEZ

KARTA ADRESOWA ZABYTKU

3. Miejscowość

1. Nazwa

STANOWISKO ARCHEOLOGICZNE NR 21
AZP 112-74/122

2. Czas powstania

neolit – wczesna epoka brązu – ślad osadnictwa
okres rzymski ? – ślad osadnictwa

MIEJSCE PIASTOWE

7. Fotografia z opisem wskazującym orientację w stosunku do sąsiednich terenów lub stron świata albo mapa z zaznaczonym stanowiskiem archeologicznym

4. Adres

MIEJSCE PIASTOWE
AZP 112-74
stan. w miejscowości nr 21
stan. na obszarze nr 122
38-430 MIEJSCE PIASTOWE

5. Przynależność administracyjna

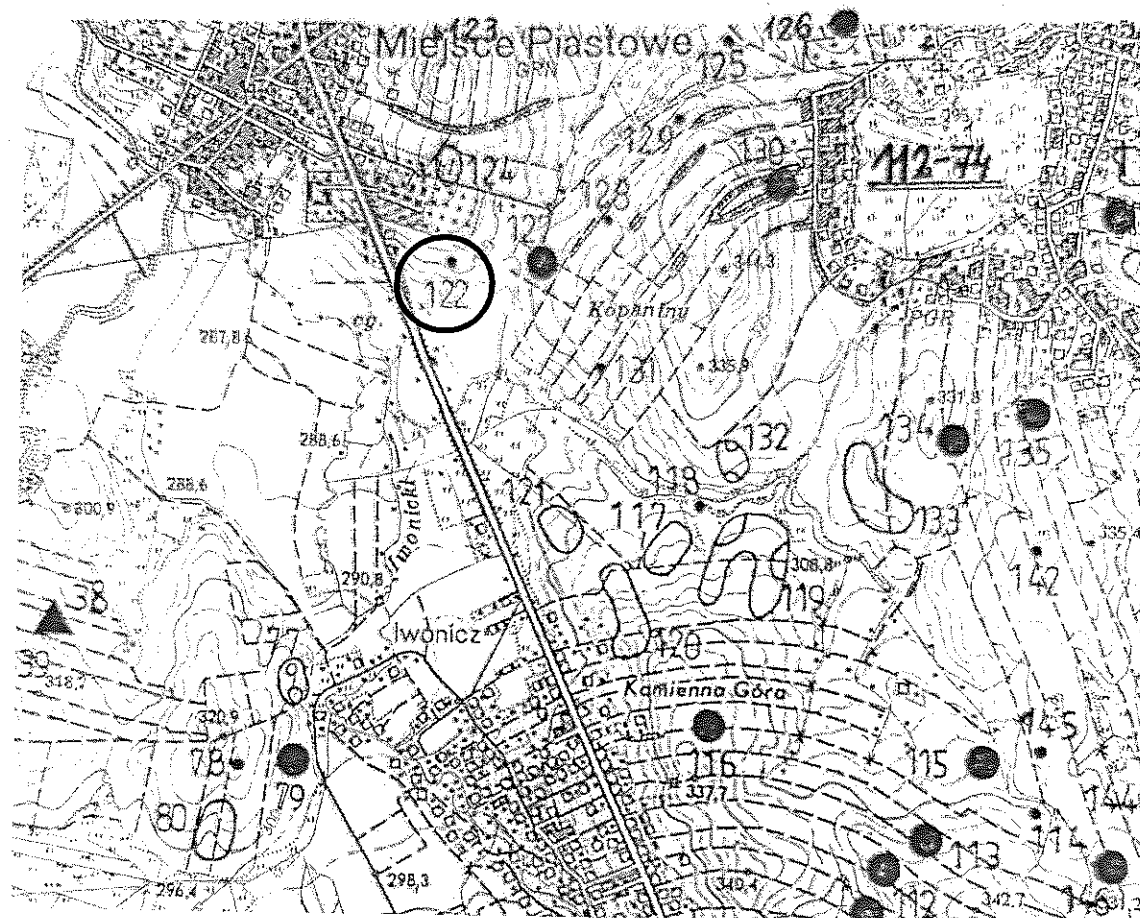
Województwo **PODKARPACKIE**

Powiat **KROŚNIĘSKI**

Gmina **MIEJSCE PIASTOWE**

6. Formy ochrony

MPZP „Miejsce Piastowe 1”; uchwała
Rady Gminy Miejsce Piastowe
nr XII/105/07 z 6.11.2007.



Mapa AZP 112-74

8. Historia, opis i wartości

Badania poszukiwawcze na obszarze AZP 112-74 zostały przeprowadzone przez mgr Annę Muzyczuk i mgr Jerzego Ginalskiego w latach 1988-1989, na zlecenie Wojewódzkiego Konserwatora Zabytków w Krośnie. Obszar ten obejmuje wsie z terenu czterech gmin: Miejsce Piastowe, Dukla, Iwonicz Zdrój i Rymanów.

W trakcie badań powierzchniowych odkryto 135 nowych stanowisk, łącznie zaś zewidencjonowano 149 stanowisk na obszarze. W toku badań stwierdzono, że do osadnictwa preferowano miejsca na dogodnie ukształtowanych stokach, a nawet w szczytowych partiach wzniesień, przeważnie o ekspozycji N, NE i E, osłonięte przed silnymi południowymi wiatrami. Rozmieszczenie stanowisk było dość równomierne, niemniej jednak zaobserwowano kilka wyraźnych skupisk dużych osad.

W wyniku przeprowadzonej klasyfikacji chronologiczno-kulturowej i analizy funkcjonalnej wyróżniono: 46 osad, 23 punkty osadnicze i 158 śladów osadnictwa. Badania powierzchniowe dostarczyły głównie fragmentów naczyń oraz drobnych wyrobów z krzemienia, radiolarytu, margla i rogowca.

Na stanowisku nr 21 w Miejscu Piastowym (nr 122 na obszarze) odkryto łuszczkę z krzemienia datowaną na neolit – wczesną epokę brązu (śląd osadnictwa) oraz dwa fragmenty ceramiczne datowane na okres rzymski ? (śląd osadnictwa).

9. Stan zachowania i postulaty dotyczące konserwacji

Wszelkie działania w obrębie stanowiska wymagają wcześniejszego uzgodnienia z Wojewódzkim Konserwatorem Zabytków Delegaturą w Krośnie.

10. Wykonanie karty (autor, data, podpis)

mgr Alicja Kędra
listopad 2020 rok

Kędra Alicja

11. Zatwierdzenie karty (podpis wojewódzkiego konserwatora zabytków)*

Z upoważnienia
Podkarpackiego
Wojewódzkiego Konserwatora Zabytków
Łukasz Dziuk
KIEROWNIK DELEGATURY W KROŚNIE

*dotyczy zabytków niewpisanych do rejestru zabytków i niewłączonych do wojewódzkiej ewidencji zabytków

GEZ

KARTA ADRESOWA ZABYTKU

3. Miejscowość

1. Nazwa

STANOWISKO ARCHEOLOGICZNE NR 20
AZP 112-74/123

2. Czas powstania

neolit – wczesna epoka brązu – ślad osadnictwa

MIEJSCE PIASTOWE

7. Fotografia z opisem wskazującym orientację w stosunku do sąsiednich terenów lub stron świata albo mapa z zaznaczonym stanowiskiem archeologicznym

4. Adres

MIEJSCE PIASTOWE
AZP 112-74
stan. w miejscowości nr 20
stan. na obszarze nr 123
38-430 MIEJSCE PIASTOWE

5. Przynależność administracyjna

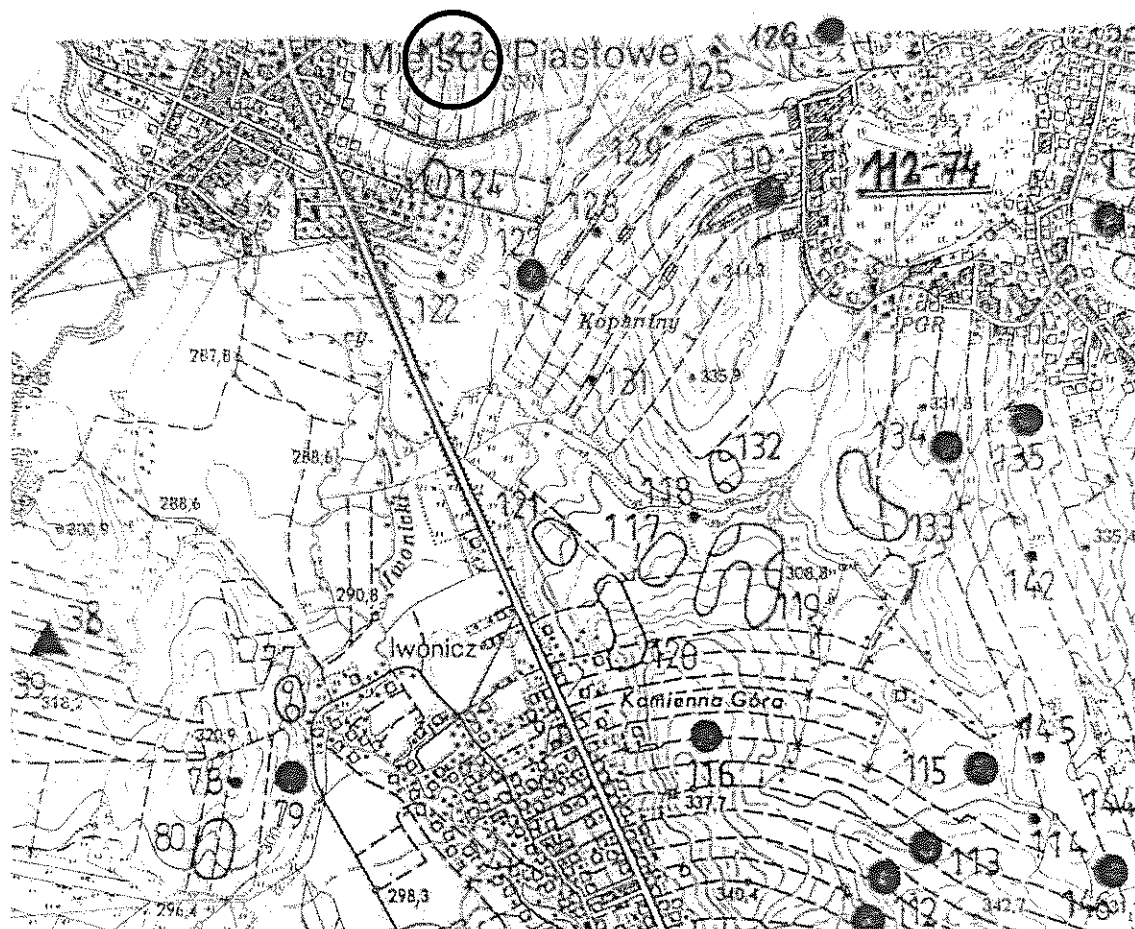
Województwo **PODKARPACKIE**

Powiat **KROŚNIĘSKI**

Gmina **MIEJSCE PIASTOWE**

6. Formy ochrony

MPZP „Miejsce Piastowe 1”; uchwała
Rady Gminy Miejsce Piastowe
nr XII/105/07 z 6.11.2007.



Mapa AZP 112-74

8. Historia, opis i wartości

Badania poszukiwawcze na obszarze AZP 112-74 zostały przeprowadzone przez mgr Annę Muzyczuk i mgr Jerzego Ginalskego w latach 1988-1989, na zlecenie Wojewódzkiego Konserwatora Zabytków w Krośnie. Obszar ten obejmuje wsie z terenu czterech gmin: Miejsce Piastowe, Dukla, Iwonicz Zdrój i Rymanów.

W trakcie badań powierzchniowych odkryto 135 nowych stanowisk, łącznie zaś zewidencjonowano 149 stanowisk na obszarze. W toku badań stwierdzono, że do osadnictwa preferowano miejsca na dogodnie ukształtowanych stokach, a nawet w szczytowych partiach wzniesień, przeważnie o ekspozycji N, NE i E, osłonięte przed silnymi południowymi wiatrami. Rozmieszczenie stanowisk było dość równomierne, niemniej jednak zaobserwowano kilka wyraźnych skupisk dużych osad.

W wyniku przeprowadzonej klasyfikacji chronologiczno-kulturowej i analizy funkcjonalnej wyróżniono: 46 osad, 23 punkty osadnicze i 158 śladów osadnictwa. Badania powierzchniowe dostarczyły głównie fragmentów naczyń oraz drobnych wyrobów z krzemienia, radiolarytu, margla i rogowca.

Na stanowisku nr 20 w Miejscu Piastowym (nr 123 na obszarze) odkryto okruch negatywu z krzemienia jurajskiego datowany na neolit – wczesną epokę brązu (śląd osadnictwa).

9. Stan zachowania i postulaty dotyczące konserwacji

Wszelkie działania w obrębie stanowiska wymagają wcześniejszego uzgodnienia z Wojewódzkim Konserwatorem Zabytków Delegaturą w Krośnie.

10. Wykonanie karty (autor, data, podpis)

mgr Alicja Kędra
listopad 2020 rok

Kędra Alicja

11. Zatwierdzenie karty (podpis wojewódzkiego konserwatora zabytków)*

Zupoważnienia
Podkarpackiego
Wojewódzkiego Konserwatora Zabytków
Luksy Dzik
KIEROWNIK DELEGATURY W KROŚNIE

*dotyczy zabytków niewpisanych do rejestru zabytków i niewłączonych do wojewódzkiej ewidencji zabytków

GEZ

KARTA ADRESOWA ZABYTKU

3. Miejscowość

1. Nazwa

**STANOWISKO ARCHEOLOGICZNE NR 19
AZP 112-74/124**

2. Czas powstania

wczesne średniowiecze – ślad osadnictwa

MIEJSCE PIASTOWE

7. Fotografia z opisem wskazującym orientację w stosunku do sąsiednich terenów lub stron świata albo mapa z zaznaczonym stanowiskiem archeologicznym

4. Adres

**MIEJSCE PIASTOWE
AZP 112-74
stan. w miejscowości nr 19
stan. na obszarze nr 124
38-430 MIEJSCE PIASTOWE**

5. Przynależność administracyjna

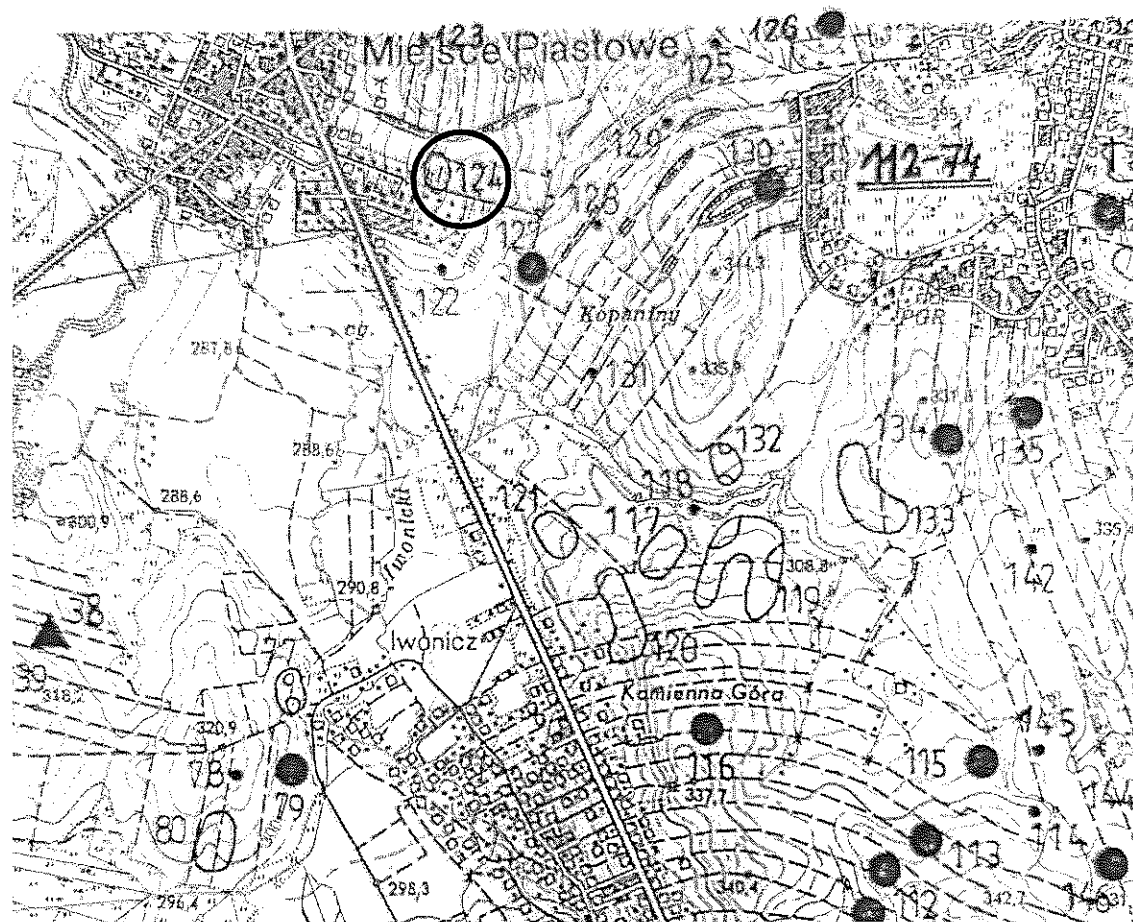
Województwo **PODKARPACKIE**

Powiat **KROŚNIĘSKI**

Gmina **MIEJSCE PIASTOWE**

6. Formy ochrony

MPZP „Miejsce Piastowe 1”; uchwała
Rady Gminy Miejsce Piastowe
nr XII/105/07 z 6.11.2007.



Mapa AZP 112-74

8. Historia, opis i wartości

Badania poszukiwawcze na obszarze AZP 112-74 zostały przeprowadzone przez mgr Annę Muzyczuk i mgr Jerzego Ginalskiego w latach 1988-1989, na zlecenie Wojewódzkiego Konserwatora Zabytków w Krośnie. Obszar ten obejmuje wsie z terenu czterech gmin: Miejsce Piastowe, Dukla, Iwonicz Zdrój i Rymanów.

W trakcie badań powierzchniowych odkryto 135 nowych stanowisk, łącznie zaś zewidencjonowano 149 stanowisk na obszarze. W toku badań stwierdzono, że do osadnictwa preferowano miejsca na dogodnie ukształtowanych stokach, a nawet w szczytowych partiach wzniesień, przeważnie o ekspozycji N, NE i E, osłonięte przed silnymi południowymi wiatrami. Rozmieszczenie stanowisk było dość równomierne, niemniej jednak zaobserwowano kilka wyraźnych skupisk dużych osad.

W wyniku przeprowadzonej klasyfikacji chronologiczno-kulturowej i analizy funkcjonalnej wyróżniono: 46 osad, 23 punkty osadnicze i 158 śladów osadnictwa. Badania powierzchniowe dostarczyły głównie fragmentów naczyń oraz drobnych wyrobów z krzemienia, radiolarytu, margla i rogowca.

Na stanowisku nr 19 w Miejscu Piastowym (nr 124 na obszarze) odkryto dwa fragmenty ceramiczne datowane na wczesne średniowiecze (śląd osadnictwa).

9. Stan zachowania i postulaty dotyczące konserwacji

Wszelkie działania w obrębie stanowiska wymagają wcześniejszego uzgodnienia z Wojewódzkim Konserwatorem Zabytków Delegaturą w Krośnie.

10. Wykonanie karty (autor, data, podpis)

mgr Alicja Kędra
listopad 2020 rok

Kędra Alicja

11. Zatwierdzenie karty (podpis wojewódzkiego konserwatora zabytków)*

Z upoważnienia
Podkarpackiego
Wojewódzkiego Konserwatora Zabytków
Łukasz Dzik
KILKOWNIK DELEGATURY W KROŚNIE

*dotyczy zabytków niewpisanych do rejestru zabytków i niewłączonych do wojewódzkiej ewidencji zabytków

GEZ

KARTA ADRESOWA ZABYTKU

3. Miejscowość

MIEJSCE PIASTOWE

1. Nazwa

**STANOWISKO ARCHEOLOGICZNE NR 22
AZP 112-74/150**

2. Czas powstania

epoka kamienia – punkt osadniczy

7. Fotografia z opisem wskazującym orientację w stosunku do sąsiednich terenów lub stron świata albo mapa z zaznaczonym stanowiskiem archeologicznym

4. Adres

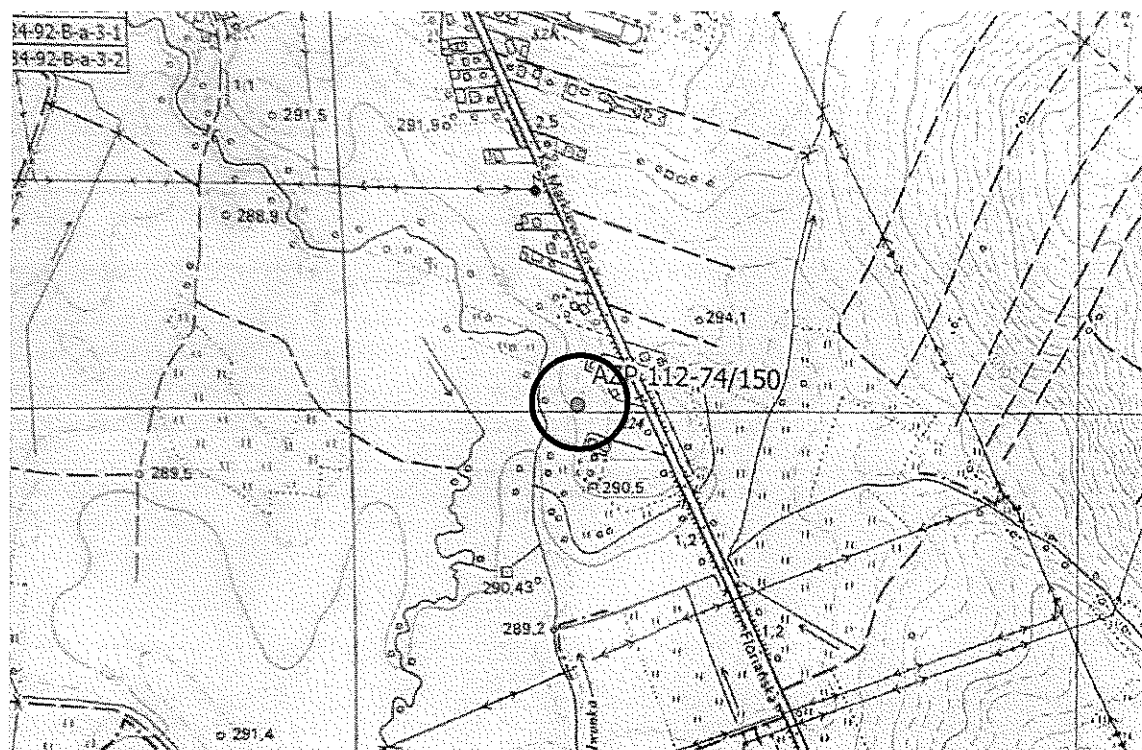
**MIEJSCE PIASTOWE
AZP 112-74
stan. w miejscowości nr 22
stan. na obszarze nr 150
38-430 MIEJSCE PIASTOWE**

5. Przynależność administracyjna

Województwo **PODKARPACKIE**
Powiat **KROŚNIEŃSKI**
Gmina **MIEJSCE PIASTOWE**

6. Formy ochrony

MPZP „Miejsce Piastowe 1”; uchwała
Rady Gminy Miejsce Piastowe
nr XII/105/07 z 6.11.2007.



Mapa AZP 112-74

8. Historia, opis i wartości

Badania poszukiwawcze na obszarze AZP 112-74 zostały przeprowadzone przez mgr Annę Muzyczuk i mgr Jerzego Ginalskiego w latach 1988-1989, na zlecenie Wojewódzkiego Konserwatora Zabytków w Krośnie. Obszar ten obejmuje wsie z terenu czterech gmin: Miejsce Piastowe, Dukla, Iwonicz Zdrój i Rymanów.

W trakcie badań powierzchniowych odkryto 135 nowych stanowisk, łącznie zaś zewidencjonowano 149 stanowisk na obszarze. W toku badań stwierdzono, że do osadnictwa preferowano miejsca na dogodnie ukształtowanych stokach, a nawet w szczytowych partiach wzniesień, przeważnie o ekspozycji N, NE i E, osłonięte przed silnymi południowymi wiatrami. Rozmieszczenie stanowisk było dość równomierne, niemniej jednak zaobserwowano kilka wyraźnych skupisk dużych osad.

W wyniku przeprowadzonej klasyfikacji chronologiczno-kulturowej i analizy funkcjonalnej wyróżniono: 46 osad, 23 punkty osadnicze i 158 śladów osadnictwa. Badania powierzchniowe dostarczyły głównie fragmentów naczyń oraz drobnych wyrobów z krzemienia, radiolarytu, margla i rogowca.

Stanowisko nr 22 w Miejscu Piastowym (nr 150 na obszarze) zostało odkryte w 2016 roku w wyniku przeprowadzonych badań powierzchniowych wyprzedzających budowę drogi ekspresowej S-19 na odcinku Rzeszów – Barwinek. Na stanowisku tym odkryto szczątkowy rdzeń z krzemienia narzutowego datowany na epokę kamienia (punkt osadniczy).

9. Stan zachowania i postulaty dotyczące konserwacji

Wszelkie działania w obrębie stanowiska wymagają wcześniejszego uzgodnienia z Wojewódzkim Konserwatorem Zabytków Delegaturą w Krośnie.

10. Wykonanie karty (autor, data, podpis)

mgr Alicja Kędra
listopad 2020 rok

Alicja Kędra

11. Zatwierdzenie karty (podpis wojewódzkiego konserwatora zabytków)*

Z upoważnienia
Podkarpackiego
Wojewódzkiego Konserwatora Zabytków

Łukasz Dziak
KIEROWNIK DELEGATURY W KROŚNIE

*dotyczy zabytków niewpisanych do rejestru zabytków i niewłączonych do wojewódzkiej ewidencji zabytków

GEZ

KARTA ADRESOWA ZABYTKU

3. Miejscowość

MIEJSCE PIASTOWE

1. Nazwa

**STANOWISKO ARCHEOLOGICZNE NR 23
AZP 112-74/151**

2. Czas powstania

**1769 rok – miejsce potyczki konfederatów barskich
z wojskami rosyjskimi**

7. Fotografia z opisem wskazującym orientację w stosunku do sąsiednich terenów lub stron świata albo mapa z zaznaczonym stanowiskiem archeologicznym

4. Adres

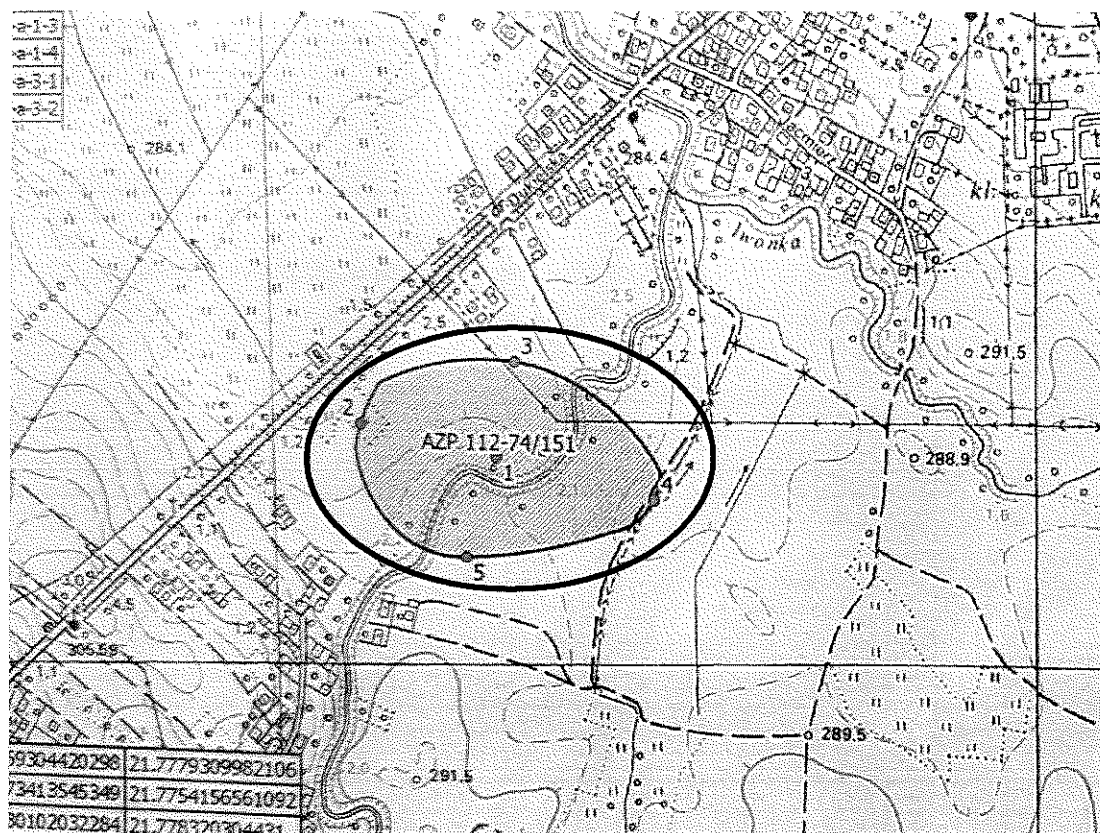
**MIEJSCE PIASTOWE
AZP 112-74
stan. w miejscowości nr 23
stan. na obszarze nr 151
38-430 MIEJSCE PIASTOWE**

5. Przynależność administracyjna

Województwo **PODKARPACKIE**
Powiat **KROŚNIĘSKI**
Gmina **MIEJSCE PIASTOWE**

6. Formy ochrony

MPZP „Miejsce Piastowe 1”; uchwała
Rady Gminy Miejsce Piastowe
nr XII/105/07 z 6.11.2007.



Mapa AZP 112-74

8. Historia, opis i wartości

Badania poszukiwawcze na obszarze AZP 112-74 zostały przeprowadzone przez mgr Annę Muzyczuk i mgr Jerzego Ginalskiego w latach 1988-1989, na zlecenie Wojewódzkiego Konserwatora Zabytków w Krośnie. Obszar ten obejmuje wsie z terenu czterech gmin: Miejsce Piastowe, Dukla, Iwonicz Zdrój i Rymanów.

W trakcie badań powierzchniowych odkryto 135 nowych stanowisk, łącznie zaś zewidencjonowano 149 stanowisk na obszarze. W toku badań stwierdzono, że do osadnictwa preferowano miejsca na dogodnie ukształtowanych stokach, a nawet w szczytowych partiach wzniesień, przeważnie o ekspozycji N, NE i E, osłonięte przed silnymi południowymi wiatrami. Rozmieszczenie stanowisk było dość równomierne, niemniej jednak zaobserwowano kilka wyraźnych skupisk dużych osad.

W wyniku przeprowadzonej klasyfikacji chronologiczno-kulturowej i analizy funkcjonalnej wyróżniono: 46 osad, 23 punkty osadnicze i 158 śladów osadnictwa. Badania powierzchniowe dostarczyły głównie fragmentów naczyń oraz drobnych wyrobów z krzemienia, radiolarytu, margla i rogowca.

Stanowisko nr 23 w Miejscu Piastowym (nr 151 na obszarze) zostało odkryte w 2016 roku w wyniku przeprowadzonych badań powierzchniowych wyprzedzających budowę drogi ekspresowej S-19 na odcinku Rzeszów – Barwinek. Na stanowisku tym odkryto kulę z kartacza, ołowiane pociski, guziki, monety i bryłę ołowiu datowane na 1769 rok (miejsce potyczki konfederatów barskich z wojskami rosyjskimi).

9. Stan zachowania i postulaty dotyczące konserwacji

Wszelkie działania w obrębie stanowiska wymagają wcześniejszego uzgodnienia z Wojewódzkim Konserwatorem Zabytków Delegaturą w Krośnie.

10. Wykonanie karty (autor, data, podpis)

mgr Alicja Kędra
listopad 2020 rok

Kędra Alicja

11. Zatwierdzenie karty (podpis wojewódzkiego konserwatora zabytków)*

Zupoważnienia
Podkarpackiego
Wojewódzkiego Konserwatora Zabytków

Łukasz Dzik
KIEROWNIK DELEGATURY W KROŚNIE

*dotyczy zabytków niewpisanych do rejestru zabytków i niewłączonych do wojewódzkiej ewidencji zabytków

GEZ	KARTA ADRESOWA ZABYTKU		3. Miejscowość NIŻNA ŁĄKA
1. Nazwa KAPLICZKA	2. Czas powstania 1927 r.	4. Adres ul. O. Hieronima Longawy 19 38-455 NIŻNA ŁĄKA	
<p data-bbox="94 331 1576 354">7. Fotografia z opisem wskazującym orientację w stosunku do sąsiednich terenów lub stron świata albo mapa z zaznaczonym stanowiskiem archeologicznym</p>  <p data-bbox="667 1334 1048 1366" style="text-align: center;">widok od strony wschodniej</p>		5. Przynależność administracyjna Województwo PODKARPACKIE Powiat KROŚNIĘSKI Gmina MIEJSCE PIASTOWE	
		6. Formy ochrony	

Kapliczka kolumnowa usytuowana jest przy ulicy O. Hieronima Longawy 19 w Niżnej Łące. Powstała w 1927 roku.

Kapliczka ma formę wielokondygnacyjnego, czworościennego słupa. Podstawę kapliczki stanowi trójstopniowa baza, szersza w stosunku do całości kapliczki. Na bazie posadowiony jest wysoki cokół. W elewacji frontowej niższej kondygnacji znajduje się głęboka, zamknięta, przeszklona wnęka z zamieszczoną wewnątrz figurką Matki Bożej Niepokalanie Poczętej. Wyższa kondygnacja zawiera bardzo małą, głęboką, przeszkloną wnękę z umieszczoną w niej figurką. Elewacje obu kondygnacji są ze sobą zespolone. Całość kapliczki wieńczy czterospadowy daszek, kryty blachą, zwieńczony metalowym krzyżem.

Kapliczka prezentuje wartościowy przykład tzw. małej architektury. Powstała w 1927 roku, jako znak kultu religijnego; wpisuje się przy tym w prowincjonalne rzyzy sztuki ludowej.

Stan zachowania kapliczki wydaje się być dobry. Zadbana jest jej materia, jak i otoczenie. W przypadku planowanego podjęcia pracy przy obiekcie należy wystąpić do Wojewódzkiego Konserwatora Zabytków o zalecenia i wytyczne.

10. Wykonanie karty (autor, data, podpis)

mgr Alicja Kędra
lipiec – sierpień 2020 rok

Kędra Alicja

11. Zatwierdzenie karty (podpis wojewódzkiego konserwatora zabytków)*

Z upoważnienia
Podkarpackiego
Wojewódzkiego Konserwatora Zabytków

Lukasz Dziuk
KIEROWNIK DELEGACJI W KROŚNIE

*dotyczy zabytków niewpisanych do rejestru zabytków i niewłączonych do wojewódzkiej ewidencji zabytków

GEZ	KARTA ADRESOWA ZABYTKU		3. Miejscowość
1. Nazwa FIGURA PRZYDROŻNA <i>MATKA BOŻA BOLESNA</i>	2. Czas powstania 1927 r.	NIŻNA ŁĄKA	
7. Fotografia z opisem wskazującym orientację w stosunku do sąsiednich terenów lub stron świata albo mapa z zaznaczonym stanowiskiem archeologicznym		4. Adres ul. O. Hieronima Longawy 20 38-455 NIŻNA ŁĄKA	
		5. Przynależność administracyjna	
		Województwo PODKARPACKIE	
		Powiat KROŚNIĘSKI	
Gmina MIEJSCE PIASTOWE		6. Formy ochrony	

widok od strony zachodniej

Figura przydrożna *Matka Boża Bolesna* usytuowana jest przy ulicy O. Hieronima Longawy 20 w Niżnej Łące, frontem skierowana do ulicy. Powstała w 1927 roku.

Figura wykonana z kamienia. Posadowiona na czworościennej podstawie. Baza podstawy jest dwustopniowa, szersza w stosunku do całości figury. Na bazie posadowiony jest cokół, na nim zaś kondygnacja zawierająca na elewacji frontowej napis: *NA WIĘKSZĄ CZEŚĆ I CHWAŁĘ MATCE BOSKIEJ FUNDATORZY PAWEŁ I KATARZYNA WILKOWIE R.P. 1927*. Całość wieńczy rzeźba Matki Bożej Bolesnej. Maryja została przedstawiona w postawie stojącej, w lekkim kontrapoście. Odziana jest w długą, drapowaną suknię, ujętą w pasie. Ramiona Matki Bożej okrywa płaszcz. Maryja trzyma dłonie przyciśnięte do piersi, wskazując na serce przebite mieczem boleści. Głowa Maryi okryta welonem, delikatnie skierowana w dół.

Figura przydrożna *Matka Boża Bolesna* prezentuje wartościowy przykład tzw. małej architektury. Powstała w 1927 roku, jako znak kultu religijnego; wpisuje się przy tym w prowincjonalne rzyzy sztuki ludowej.

Stan zachowania figury wydaje się być dobry. Zadbana jest jej materia, jak i otoczenie. W przypadku planowanego podjęcia pracy przy obiekcie należy wystąpić do Wojewódzkiego Konserwatora Zabytków o zalecenia i wytyczne.

10. Wykonanie karty (autor, data, podpis)

mgr Alicja Kędra
lipiec – sierpień 2020 rok

Kędra Alicja

11. Zatwierdzenie karty (podpis wojewódzkiego konserwatora zabytków)*

Z upoważnienia
Podkarpackiego
Wojewódzkiego Konserwatora Zabytków

Łukasz Dziak
KIEROWNIK DELEGACJI W KROŚNIE

*dotyczy zabytków niewpisanych do rejestru zabytków i niewłączonych do wojewódzkiej ewidencji zabytków

GEZ

KARTA ADRESOWA ZABYTKU

3. Miejscowość

**NIŻNA
ŁĄKA**

1. Nazwa

**FIGURA PRZYDROŻNA *MATKA BOŻA
NIEPOKALANIE POCZĘTA***

2. Czas powstania

XIX w.

7. Fotografia z opisem wskazującym orientację w stosunku do sąsiednich terenów lub stron świata albo mapa z zaznaczonym stanowiskiem archeologicznym



widok od strony wschodniej

4. Adres

**ul. O. Hieronima Longawy 39
38-455 NIŻNA ŁĄKA**

5. Przynależność administracyjna

Województwo **PODKARPACKIE**

Powiat **KROŚNIENSKI**

Gmina **MIEJSCE PIASTOWE**

6. Formy ochrony

Figura przydrożna *Matka Boża Niepokalanie Poczęta* usytuowana jest przy ulicy O. Hieronima Longawy 39 w Niżnej Łące. Powstała w XIX wieku.

Figura wykonana z kamienia. Posadowiona na czworoszczynowej podstawie. Baza podstawy jest jednostopniowa, szersza w stosunku do całości figury. Na bazie posadowiony jest cokół, a także dwie kondygnacje. W elewacji frontowej wyższej kondygnacji umieszczony jest monogram IHS. Całość wieńczy rzeźba Matki Bożej Niepokalanie Poczętej. Maryja została przedstawiona w postawie stojącej, w lekkim kontrapoście. Odziana jest w długą, drapowaną suknię, ujętą w pasie. Ramiona Matki Bożej okrywa płaszcz spięty kłamrą. Maryja trzyma ręce opuszczone wzdłuż ciała, dłonie lekko skierowane na zewnątrz. Na ramiona oraz plecy Matki Bożej opadają długie, proste włosy. Głowa Maryi delikatnie skierowana w dół. Pod stopami Matki Bożej widnieje wąż, symbol szatana. Figura ogrodzona metalowym ogrodzeniem.

Figura przydrożna *Matka Boża Niepokalanie Poczęta* prezentuje wartościowy przykład tzw. małej architektury. Powstała w XIX wieku, jako znak kultu religijnego; wpisuje się przy tym w prowincjonalne rzyty sztuki ludowej.

Stan zachowania figury wydaje się być dobry. Zadbana jest jej materia, jak i otoczenie. W przypadku planowanego podjęcia pracy przy obiekcie należy wystąpić do Wojewódzkiego Konserwatora Zabytków o zalecenia i wytyczne.

10. Wykonanie karty (autor, data, podpis)

mgr Alicja Kędra
lipiec – sierpień 2020 rok

Kędra Alicja

11. Zatwierdzenie karty (podpis wojewódzkiego konserwatora zabytków)*

Z upoważnienia
Podkarpackiego
Wojewódzkiego Konserwatora Zabytków
Lukasz Dzik
KIEROWNIK DELEGATURY W KRÓLWIE

*dotyczy zabytków niewpisanych do rejestru zabytków i niewłączonych do wojewódzkiej ewidencji zabytków

GEZ

KARTA ADRESOWA ZABYTKU

3. Miejscowość

**NIŻNA
ŁĄKA**

1. Nazwa

KAPLICZKA

2. Czas powstania

1903 r.

7. Fotografia z opisem wskazującym orientację w stosunku do sąsiednich terenów lub stron świata albo mapa z zaznaczonym stanowiskiem archeologicznym



widok od strony zachodniej

4. Adres

**ul. O. Hieronima Longawy 64
38-455 NIŻNA ŁĄKA**

5. Przynależność administracyjna

Województwo **PODKARPACKIE**

Powiat **KROŚNIEŃSKI**

Gmina **MIEJSCE PIASTOWE**

6. Formy ochrony

Kapliczka kolumnowa usytuowana jest przy ulicy O. Hieronima Longawy 64 w Niżnej Łące. Powstała w 1903 roku.

Kapliczka jest otynkowana. Ma formę wielokondygnacyjnego, czworobocznego słupa. Podstawę kapliczki stanowi jednostopniowa baza, szersza w stosunku do całości kapliczki. Na bazie posadowiony jest cokół oddzielony profilowanym gzymsem od kolejnej kondygnacji. W elewacji frontowej niższej kondygnacji znajduje się napis: *JENDRZEJ CZELNIK 1903*. Wyższa kondygnacja zaprezentowana w sposób architektoniczny, po obu stronach otwartej wnęki widnieją kolumnienki. We wnęce znajduje się figurka świętej. Całość wieńczy przyczółek zakończony dwuspadowym dachem.

Kapliczka prezentuje wartościowy przykład tzw. małej architektury. Powstała w 1903 roku, jako znak kultu religijnego; wpisuje się przy tym w prowincjonalne rzyzy sztuki ludowej.

Stan zachowania kapliczki wydaje się być dobry. Zadbana jest jej materia, jak i otoczenie. W przypadku planowanego podjęcia pracy przy obiekcie należy wystąpić do Wojewódzkiego Konserwatora Zabytków o zalecenia i wytyczne.

mgr Alicja Kędra
lipiec – sierpień 2020 rok

Kędra Alicja

Z upoważnienia
Podkarpackiego
Wojewódzkiego Konserwatora Zabytków

Łukasz Dzik
KIEROWNIK DELEGACJI W KROŚNIE

GEZ	KARTA ADRESOWA ZABYTKU		3. Miejscowość NIŻNA ŁĄKA
1. Nazwa CMENTARZ CHOLERYCZNY	2. Czas powstania XIX w.	4. Adres dz. ew. nr 163; ok. 1,5 km połną drogą w kierunku północnym od ul. św. Jana z Dukli 38-455 NIŻNA ŁĄKA	
7. Fotografia z opisem wskazującym orientację w stosunku do sąsiednich terenów lub stron świata albo mapa z zaznaczonym stanowiskiem archeologicznym 			5. Przynależność administracyjna Województwo PODKARPACKIE Powiat KROŚNIEŃSKI Gmina MIEJSCE PIASTOWE
widok od strony zachodniej			6. Formy ochrony

8. Historia, opis i wartości

Cmentarz w Niżnej Łące położony jest na północno-zachodnim skraju wsi, w polach, z dala od zabudowań wiejskich, na działce ewidencyjnej nr 163. Został przywrócony do pamięci w 2007 roku dzięki staraniom Stowarzyszenia Rozwoju Wsi Niżna Łąka i ówczesnej sołtys Wiesławy Guzik. Teren jest ogrodzony, znajduje się na nim krzyż oraz tablica upamiętniająca daty pochówków na tym cmentarzu.

9. Stan zachowania i postulaty dotyczące konserwacji

Stan zachowania cmentarza cholerycznego jest dobry. W przypadku planowanego podjęcia pracy przy obiekcie należy wystąpić do Wojewódzkiego Konserwatora Zabytków o zalecenia i wytyczne.

10. Wykonanie karty (autor, data, podpis)

mgr Alicja Kędra
lipiec – sierpień 2020 rok

Kędra Alicja

11. Zatwierdzenie karty (podpis wojewódzkiego konserwatora zabytków)*

Z upoważnienia
Podkarpackiego
Wojewódzkiego Konserwatora Zabytków

Łukasz Dzik
KIEROWNIK DELEGACJI W KROŚNIE

*dotyczy zabytków niewpisanych do rejestru zabytków i niewłączonych do wojewódzkiej ewidencji zabytków

GEZ

KARTA ADRESOWA ZABYTKU

3. Miejscowość

**NIŻNA
ŁĄKA**

1. Nazwa

**STANOWISKO ARCHEOLOGICZNE NR 7
AZP 112-73/100**

2. Czas powstania

okres prahistoryczny – punkt osadniczy

7. Fotografia z opisem wskazującym orientację w stosunku do sąsiednich terenów lub stron świata albo mapa z zaznaczonym stanowiskiem archeologicznym

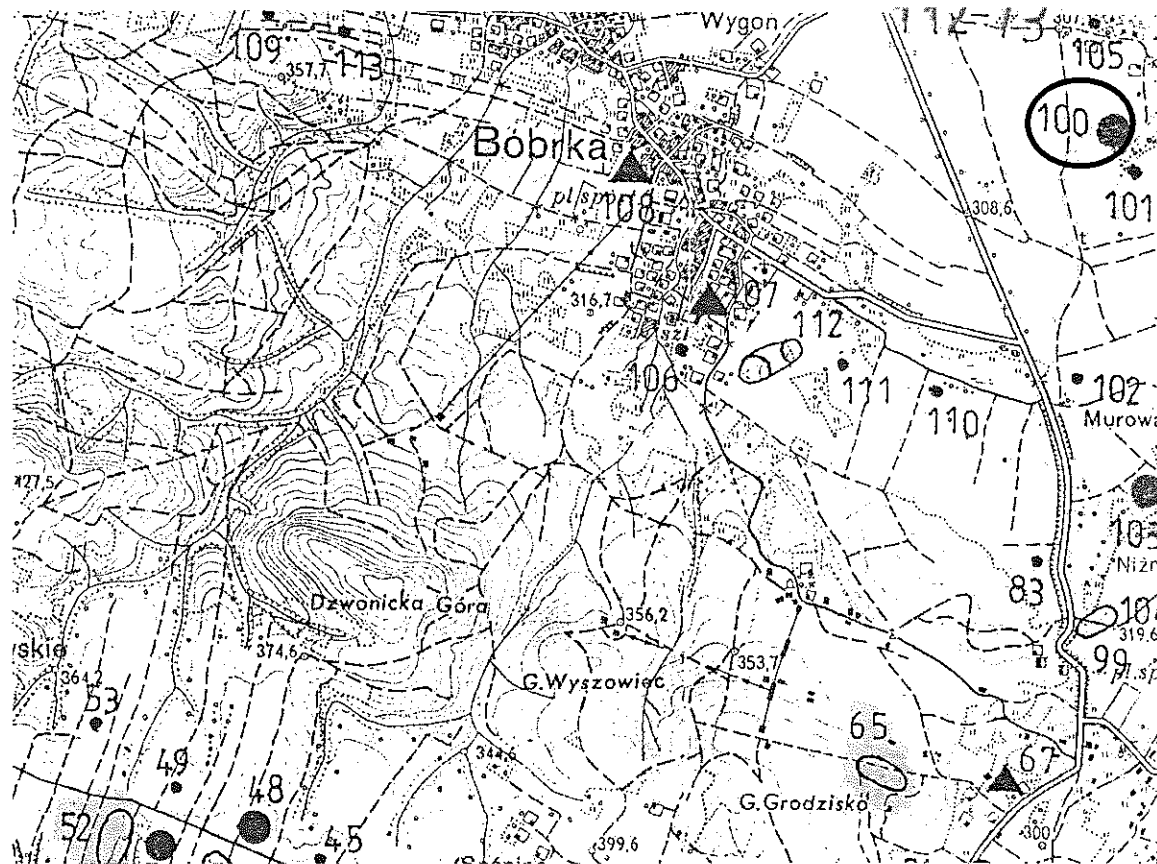
4. Adres

**NIŻNA ŁĄKA
AZP 112-73
stan. w miejscowości nr 7
stan. na obszarze nr 100
38-455 NIŻNA ŁĄKA**

5. Przynależność administracyjna

Województwo **PODKARPACKIE**
Powiat **KROŚNIENSKI**
Gmina **MIEJSCE PIASTOWE**

6. Formy ochrony



Mapa AZP 112-73

8. Historia, opis i wartości

Badania poszukiwawcze na obszarze AZP 112-73 zostały przeprowadzone przez mgr Annę Muzyczuk i mgr Jerzego Ginalskego w 1991 roku, na zlecenie Wojewódzkiego Konserwatora Zabytków w Krośnie. Obszar ten obejmuje część gminy Chorkówka, Dukla oraz skrawek gminy Miejsce Piastowe.

W trakcie badań powierzchniowych odkryto 85 nowych stanowisk, co daje liczbę 113 stanowisk na obszarze. Poza strefą dolin i Kotlin oraz niedogodnymi, stromymi stokami, stanowiska archeologiczne wystąpiły na całym obszarze. Do osadnictwa preferowano wyniesienia o łagodnych, wypłaszczonych stokach, miejsca dobrze eksponowane. Największe skupiska osadnictwa prehistorycznego i wczesnośredniowiecznego zaobserwowano w Dolinie Jasiołki oraz w okolicach Łęk Dukielskich i Kobylan.

W wyniku przeprowadzonej klasyfikacji kulturowej i analizy funkcjonalnej odkrytych stanowisk wyróżniono: grodzisko, cmentarzysko kurhanowe, cmentarzysko popielnicowe, cmentarzysko szkieletowe, 2 kopce, 20 osad, 56 punktów osadniczych oraz 119 stanowisk z pojedynczymi śladami osadnictwa.

Na stanowisku nr 7 w Niżnej Łące (nr 100 na obszarze) odkryto trzy fragmenty ceramiczne datowane na okres prahistoryczny (punkt osadniczy).

9. Stan zachowania i postulaty dotyczące konserwacji

Wszelkie działania w obrębie stanowiska wymagają wcześniejszego uzgodnienia z Wojewódzkim Konserwatorem Zabytków Delegaturą w Krośnie.

10. Wykonanie karty (autor, data, podpis)

mgr Alicja Kędra
listopad 2020 rok

Kędra Alicja

11. Zatwierdzenie karty (podpis wojewódzkiego konserwatora zabytków)*

Z upoważnienia
Podkarpackiego
Wojewódzkiego Konserwatora Zabytków
Łukasz Dziak
KIEROWNIK DELEGATURY W KROŚNIE

*dotyczy zabytków niewpisanych do rejestru zabytków i niewłączonych do wojewódzkiej ewidencji zabytków

<p>GEZ</p>	<p>KARTA ADRESOWA ZABYTKU</p>		<p>3. Miejscowość</p> <p>NIŻNA ŁĄKA</p>
<p>1. Nazwa</p> <p>STANOWISKO ARCHEOLOGICZNE NR 8 AZP 112-73/101</p>	<p>2. Czas powstania</p> <p>neolit – wczesna epoka brązu – ślad osadnictwa okres prahistoryczny – ślad osadnictwa</p>		
<p>7. Fotografia z opisem wskazującym orientację w stosunku do sąsiednich terenów lub stron świata albo mapa z zaznaczonym stanowiskiem archeologicznym</p>  <p style="text-align: center;">Mapa AZP 112-73</p>			<p>4. Adres</p> <p>NIŻNA ŁĄKA AZP 112-73 stan. w miejscowości nr 8 stan. na obszarze nr 101 38-455 NIŻNA ŁĄKA</p>
			<p>5. Przynależność administracyjna</p> <p>Województwo PODKARPACKIE</p> <p>Powiat KROŚNIĘSKI</p> <p>Gmina MIEJSCE PIASTOWE</p>
			<p>6. Formy ochrony</p>

8. Historia, opis i wartości

Badania poszukiwawcze na obszarze AZP 112-73 zostały przeprowadzone przez mgr Annę Muzyczuk i mgr Jerzego Ginalskiego w 1991 roku, na zlecenie Wojewódzkiego Konserwatora Zabytków w Krośnie. Obszar ten obejmuje część gminy Chorkówka, Dukla oraz skrawek gminy Miejsce Piastowe.

W trakcie badań powierzchniowych odkryto 85 nowych stanowisk, co daje liczbę 113 stanowisk na obszarze. Poza strefą dolin i Kotlin oraz niedogodnymi, stromymi stokami, stanowiska archeologiczne wystąpiły na całym obszarze. Do osadnictwa preferowano wyniesienia o łagodnych, wypłaszczonych stokach, miejsca dobrze eksponowane. Największe skupiska osadnictwa prehistorycznego i wczesnośredniowiecznego zaobserwowano w Dolinie Jasiołki oraz w okolicach Łęk Dukielskich i Kobylan.

W wyniku przeprowadzonej klasyfikacji kulturowej i analizy funkcjonalnej odkrytych stanowisk wyróżniono: grodzisko, cmentarzisko kurhanowe, cmentarzisko popielnicowe, cmentarzisko szkieletowe, 2 kopce, 20 osad, 56 punktów osadniczych oraz 119 stanowisk z pojedynczymi śladami osadnictwa.

Na stanowisku nr 8 w Niżnej Łące (nr 101 na obszarze) odkryto łuszczkę ze skamieniałego krzemienia datowaną na neolit – wczesną epokę brązu (śląd osadnictwa) oraz fragment ceramiczny i polepę datowane na okres prahistoryczny (śląd osadnictwa).

9. Stan zachowania i postulaty dotyczące konserwacji

Wszelkie działania w obrębie stanowiska wymagają wcześniejszego uzgodnienia z Wojewódzkim Konserwatorem Zabytków Delegaturą w Krośnie.

10. Wykonanie karty (autor, data, podpis)

mgr Alicja Kędra
listopad 2020 rok

Kędra Alicja

11. Zatwierdzenie karty (podpis wojewódzkiego konserwatora zabytków)*

Z upoważnienia
Podkarpackiego
Wojewódzkiego Konserwatora Zabytków
Lukasz Dzik
KIEROWNIK DELEGATURY W KROŚNIE

*dotyczy zabytków niewpisanych do rejestru zabytków i niewłączonych do wojewódzkiej ewidencji zabytków

GEZ

KARTA ADRESOWA ZABYTKU

3. Miejscowość

NIŻNA ŁĄKA

1. Nazwa

**STANOWISKO ARCHEOLOGICZNE NR 9
AZP 112-73/102**

2. Czas powstania

okres prahistoryczny – ślad osadnictwa

7. Fotografia z opisem wskazującym orientację w stosunku do sąsiednich terenów lub stron świata albo mapa z zaznaczonym stanowiskiem archeologicznym

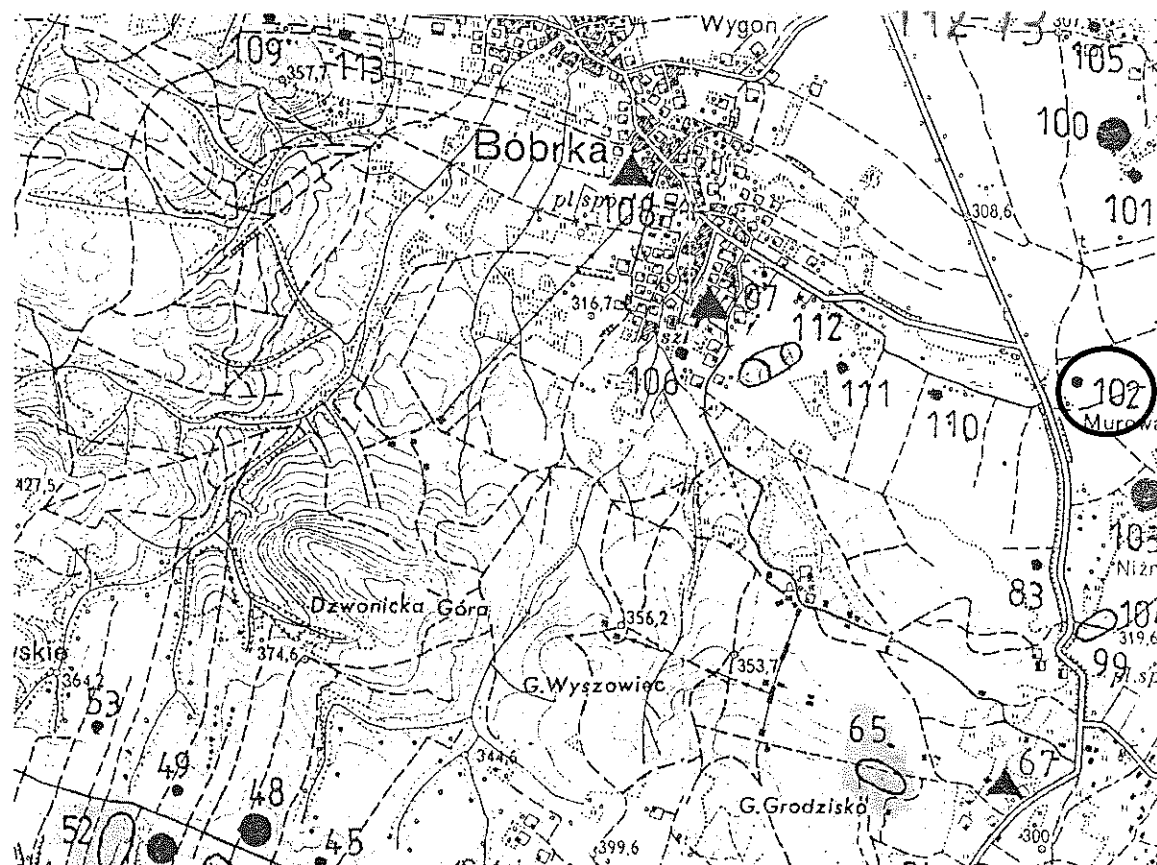
4. Adres

**NIŻNA ŁĄKA
AZP 112-73
stan. w miejscowości nr 9
stan. na obszarze nr 102
38-455 NIŻNA ŁĄKA**

5. Przynależność administracyjna

Województwo **PODKARPACKIE**
Powiat **KROŚNIĘSKI**
Gmina **MIEJSCE PIASTOWE**

6. Formy ochrony



Mapa AZP 112-73

8. Historia, opis i wartości

Badania poszukiwawcze na obszarze AZP 112-73 zostały przeprowadzone przez mgr Annę Muzyczuk i mgr Jerzego Ginalskego w 1991 roku, na zlecenie Wojewódzkiego Konserwatora Zabytków w Krośnie. Obszar ten obejmuje część gminy Chorkówka, Dukla oraz skrawek gminy Miejsce Piastowe.

W trakcie badań powierzchniowych odkryto 85 nowych stanowisk, co daje liczbę 113 stanowisk na obszarze. Poza strefą dolin i Kotlin oraz niedogodnymi, stromymi stokami, stanowiska archeologiczne wystąpiły na całym obszarze. Do osadnictwa preferowano wyniesienia o łagodnych, wypłaszczonych stokach, miejsca dobrze eksponowane. Największe skupiska osadnictwa prehistorycznego i wczesnośredniowiecznego zaobserwowano w Dolinie Jasiołki oraz w okolicach Łęk Dukielskich i Kobylan.

W wyniku przeprowadzonej klasyfikacji kulturowej i analizy funkcjonalnej odkrytych stanowisk wyróżniono: grodzisko, cmentarzisko kurhanowe, cmentarzisko popielnicowe, cmentarzisko szkieletowe, 2 kopce, 20 osad, 56 punktów osadniczych oraz 119 stanowisk z pojedynczymi śladami osadnictwa.

Na stanowisku nr 9 w Niżnej Łące (nr 102 na obszarze) odkryto fragment ceramiczny datowany na okres prahistoryczny (śląd osadnictwa).

9. Stan zachowania i postulaty dotyczące konserwacji

Wszelkie działania w obrębie stanowiska wymagają wcześniejszego uzgodnienia z Wojewódzkim Konserwatorem Zabytków Delegaturą w Krośnie.

10. Wykonanie karty (autor, data, podpis)

mgr Alicja Kędra
listopad 2020 rok

Kędra Alicja

11. Zatwierdzenie karty (podpis wojewódzkiego konserwatora zabytków)*

Z upoważnienia
Podkarpackiego
Wojewódzkiego Konserwatora Zabytków
Łukasz Dziuk
KIEROWNIK DELEGATURY W KROŚNIE

*dotyczy zabytków niewpisanych do rejestru zabytków i niewłączonych do wojewódzkiej ewidencji zabytków

GEZ	KARTA ADRESOWA ZABYTKU		3. Miejscowość NIŻNA ŁĄKA
1. Nazwa STANOWISKO ARCHEOLOGICZNE NR 10 AZP 112-73/103	2. Czas powstania okres prahistoryczny – punkt osadniczy późny okres rzymski ? – ślad osadnictwa		
7. Fotografia z opisem wskazującym orientację w stosunku do sąsiednich terenów lub stron świata albo mapa z zaznaczonym stanowiskiem archeologicznym 			4. Adres NIŻNA ŁĄKA AZP 112-73 stan. w miejscowości nr 10 stan. na obszarze nr 103 38-455 NIŻNA ŁĄKA
			5. Przynależność administracyjna Województwo PODKARPACKIE Powiat KROŚNIĘSKI Gmina MIEJSCE PIASTOWE
			6. Formy ochrony

Mapa AZP 112-73

8. Historia, opis i wartości

Badania poszukiwawcze na obszarze AZP 112-73 zostały przeprowadzone przez mgr Annę Muzyczuk i mgr Jerzego Ginalskiego w 1991 roku, na zlecenie Wojewódzkiego Konserwatora Zabytków w Krośnie. Obszar ten obejmuje część gminy Chorkówka, Dukla oraz skrawek gminy Miejsce Piastowe.

W trakcie badań powierzchniowych odkryto 85 nowych stanowisk, co daje liczbę 113 stanowisk na obszarze. Poza strefą dolin i Kotlin oraz niedogodnymi, stromymi stokami, stanowiska archeologiczne wystąpiły na całym obszarze. Do osadnictwa preferowano wyniesienia o łagodnych, wypłaszczonych stokach, miejsca dobrze eksponowane. Największe skupiska osadnictwa prehistorycznego i wczesnośredniowiecznego zaobserwowano w Dolinie Jasiołki oraz w okolicach Łęk Dukielskich i Kobylan.

W wyniku przeprowadzonej klasyfikacji kulturowej i analizy funkcjonalnej odkrytych stanowisk wyróżniono: grodzisko, cmentarzysko kurhanowe, cmentarzysko popielnicowe, cmentarzysko szkieletowe, 2 kopce, 20 osad, 56 punktów osadniczych oraz 119 stanowisk z pojedynczymi śladami osadnictwa.

Na stanowisku nr 10 w Niżnej Łące (nr 103 na obszarze) odkryto pięć fragmentów ceramicznych datowanych na okres prahistoryczny (punkt osadniczy) oraz fragment ceramiki siwej ? datowany na późny okres rzymski ? – ślad osadnictwa.

9. Stan zachowania i postulaty dotyczące konserwacji

Wszelkie działania w obrębie stanowiska wymagają wcześniejszego uzgodnienia z Wojewódzkim Konserwatorem Zabytków Delegaturą w Krośnie.

10. Wykonanie karty (autor, data, podpis)

mgr Alicja Kędra
listopad 2020 rok

Kędra Alicja

11. Zatwierdzenie karty (podpis wojewódzkiego konserwatora zabytków)*

Z upoważnienia
Podkarpackiego
Wojewódzkiego Konserwatora Zabytków

Łukasz Dziak
KIEROWNIK DELEGACJI W KROŚNIE

*dotyczy zabytków niewpisanych do rejestru zabytków i niewłączonych do wojewódzkiej ewidencji zabytków

GEZ

KARTA ADRESOWA ZABYTKU

3. Miejscowość

**NIŻNA
ŁĄKA**

1. Nazwa

**STANOWISKO ARCHEOLOGICZNE NR 11
AZP 112-73/104**

2. Czas powstania

okres prahistoryczny – ślad osadnictwa

7. Fotografia z opisem wskazującym orientację w stosunku do sąsiednich terenów lub stron świata albo mapa z zaznaczonym stanowiskiem archeologicznym

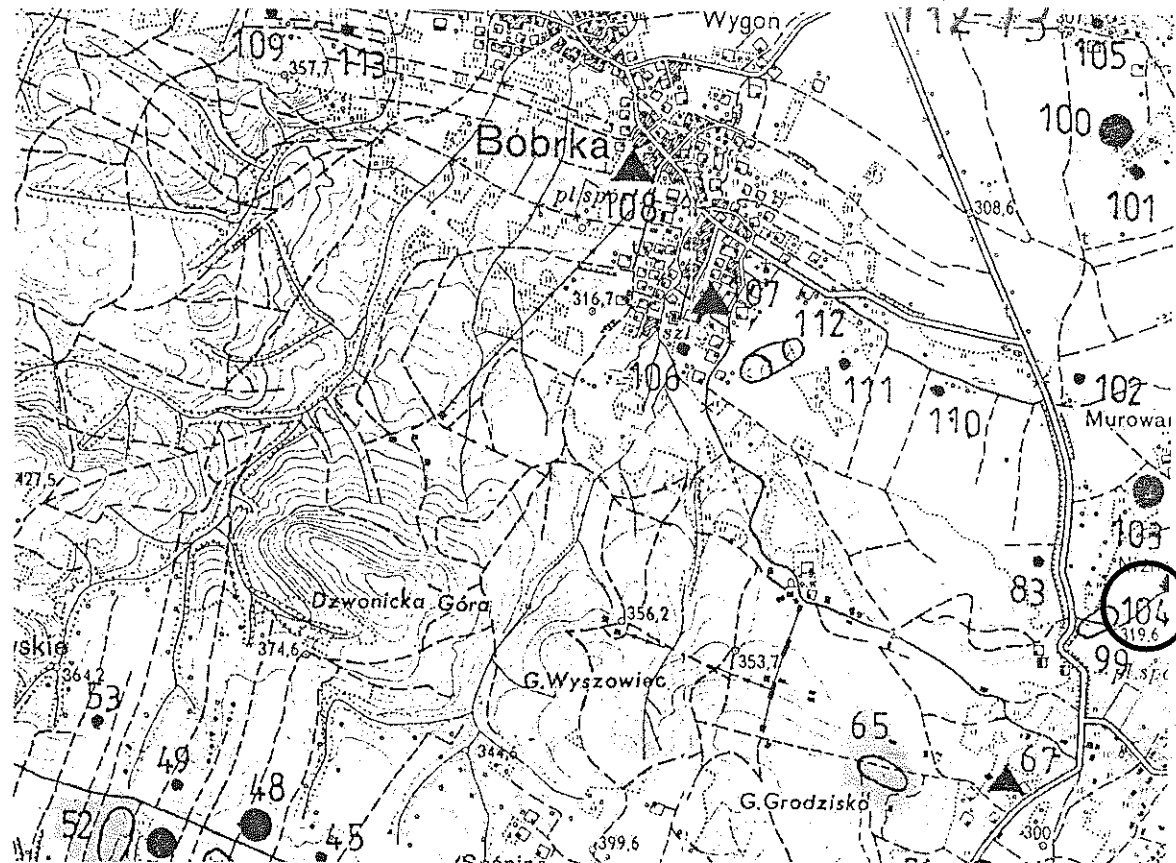
4. Adres

**NIŻNA ŁĄKA
AZP 112-73
stan. w miejscowości nr 11
stan. na obszarze nr 104
38-455 NIŻNA ŁĄKA**

5. Przynależność administracyjna

Województwo **PODKARPACKIE**
Powiat **KROŚNIENSKI**
Gmina **MIEJSCE PIASTOWE**

6. Formy ochrony



Mapa AZP 112-73

8. Historia, opis i wartości

Badania poszukiwawcze na obszarze AZP 112-73 zostały przeprowadzone przez mgr Annę Muzyczuk i mgr Jerzego Ginalskiego w 1991 roku, na zlecenie Wojewódzkiego Konserwatora Zabytków w Krośnie. Obszar ten obejmuje część gminy Chorkówka, Dukla oraz skrawek gminy Miejsce Piastowe.

W trakcie badań powierzchniowych odkryto 85 nowych stanowisk, co daje liczbę 113 stanowisk na obszarze. Poza strefą dolin i Kotlin oraz niedogodnymi, stromymi stokami, stanowiska archeologiczne wystąpiły na całym obszarze. Do osadnictwa preferowano wyniesienia o łagodnych, wypłaszczonych stokach, miejsca dobrze eksponowane. Największe skupiska osadnictwa prehistorycznego i wczesnośredniowiecznego zaobserwowano w Dolinie Jasiołki oraz w okolicach Łęk Dukielskich i Kobylan.

W wyniku przeprowadzonej klasyfikacji kulturowej i analizy funkcjonalnej odkrytych stanowisk wyróżniono: grodzisko, cmentarzisko kurhanowe, cmentarzisko popielnicowe, cmentarzisko szkieletowe, 2 kopce, 20 osad, 56 punktów osadniczych oraz 119 stanowisk z pojedynczymi śladami osadnictwa.

Na stanowisku nr 11 w Niżnej Łące (nr 104 na obszarze) odkryto fragment ceramiczny datowany na okres prahistoryczny (śląd osadnictwa).

9. Stan zachowania i postulaty dotyczące konserwacji

Wszelkie działania w obrębie stanowiska wymagają wcześniejszego uzgodnienia z Wojewódzkim Konserwatorem Zabytków Delegaturą w Krośnie.

10. Wykonanie karty (autor, data, podpis)

mgr Alicja Kędra
listopad 2020 rok

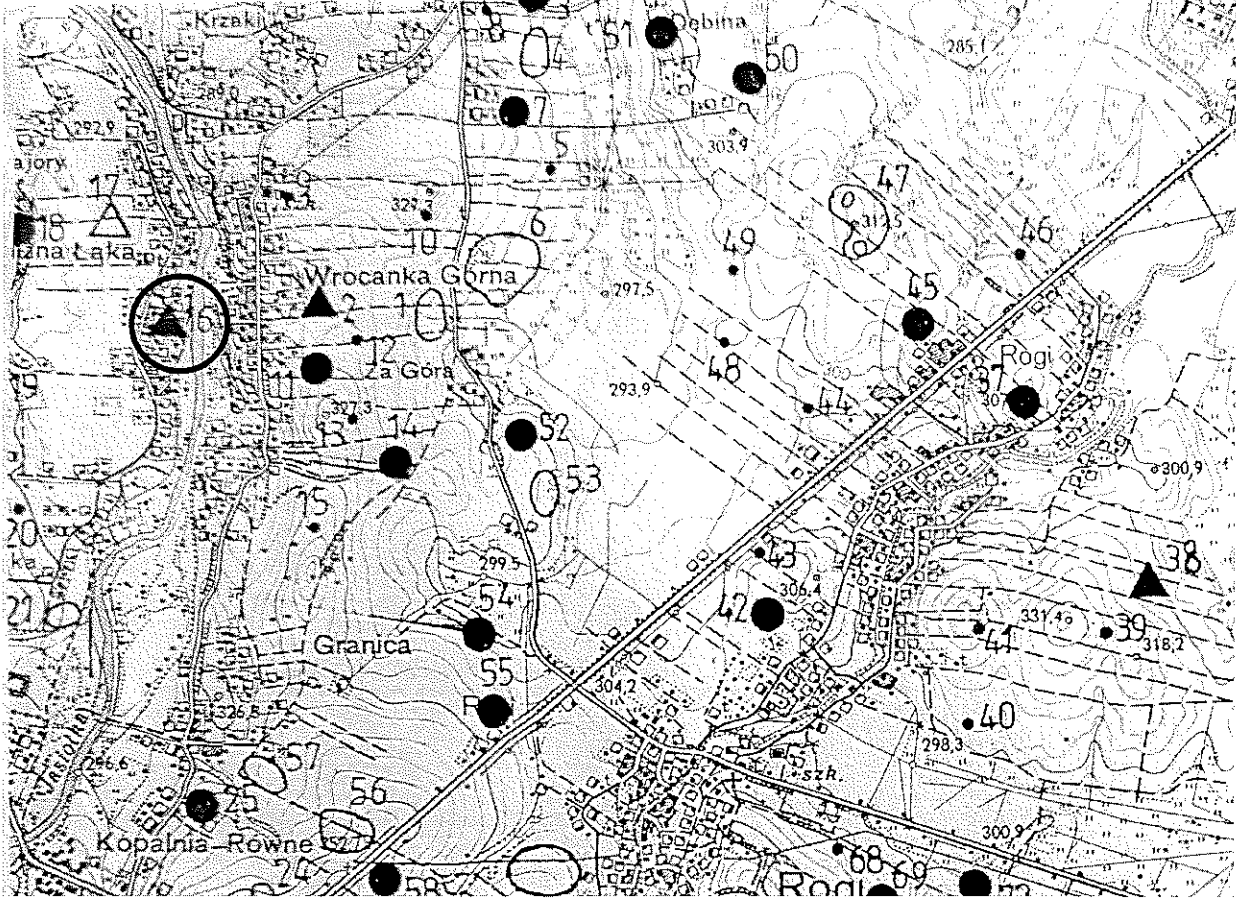
Kędra Alicja

11. Zatwierdzenie karty (podpis wojewódzkiego konserwatora zabytków)*

Z upoważnienia
Podkarpackiego
Wojewódzkiego Konserwatora Zabytków

Łukasz Dziak
KIEROWNIK DELEGATURY W KROŚNIE

*dotyczy zabytków niewpisanych do rejestru zabytków i niewłączonych do wojewódzkiej ewidencji zabytków

GEZ	KARTA ADRESOWA ZABYTKU		3. Miejscowość
1. Nazwa STANOWISKO ARCHEOLOGICZNE NR 1 AZP 112-74/16	2. Czas powstania okres prahistoryczny – osada	NIŻNA ŁĄKA	
7. Fotografia z opisem wskazującym orientację w stosunku do sąsiednich terenów lub stron świata albo mapa z zaznaczonym stanowiskiem archeologicznym			4. Adres
			NIŻNA ŁĄKA AZP 112-74 stan. w miejscowości nr 1 stan. na obszarze nr 16 38-455 NIŻNA ŁĄKA
			5. Przynależność administracyjna Województwo PODKARPACKIE Powiat KROŚNIĘSKI Gmina MIEJSCE PIASTOWE 6. Formy ochrony

Mapa AZP 112-74

8. Historia, opis i wartości

Badania poszukiwawcze na obszarze AZP 112-74 zostały przeprowadzone przez mgr Annę Muzyczuk i mgr Jerzego Ginalskiego w latach 1988-1989, na zlecenie Wojewódzkiego Konserwatora Zabytków w Krośnie. Obszar ten obejmuje wsie z terenu czterech gmin: Miejsce Piastowe, Dukła, Iwonicz Zdrój i Rymanów.

W trakcie badań powierzchniowych odkryto 135 nowych stanowisk, łącznie zaś zewidencjonowano 149 stanowisk na obszarze. W toku badań stwierdzono, że do osadnictwa preferowano miejsca na dogodnie ukształtowanych stokach, a nawet w szczytowych partiach wzniesień, przeważnie o ekspozycji N, NE i E, osłonięte przed silnymi południowymi wiatrami. Rozmieszczenie stanowisk było dość równomierne, niemniej jednak zaobserwowano kilka wyraźnych skupisk dużych osad.

W wyniku przeprowadzonej klasyfikacji chronologiczno-kulturowej i analizy funkcjonalnej wyróżniono: 46 osad, 23 punkty osadnicze i 158 śladów osadnictwa. Badania powierzchniowe dostarczyły głównie fragmentów naczyń oraz drobnych wyrobów z krzemienia, radiolarytu, margla i rogowca.

Na stanowisku nr 1 w Niżnej Łące (nr 16 na obszarze) odkryto siedem fragmentów ceramicznych datowanych na okres prahistoryczny (osada).

9. Stan zachowania i postulaty dotyczące konserwacji

Wszelkie działania w obrębie stanowiska wymagają wcześniejszego uzgodnienia z Wojewódzkim Konserwatorem Zabytków Delegaturą w Krośnie.

10. Wykonanie karty (autor, data, podpis)

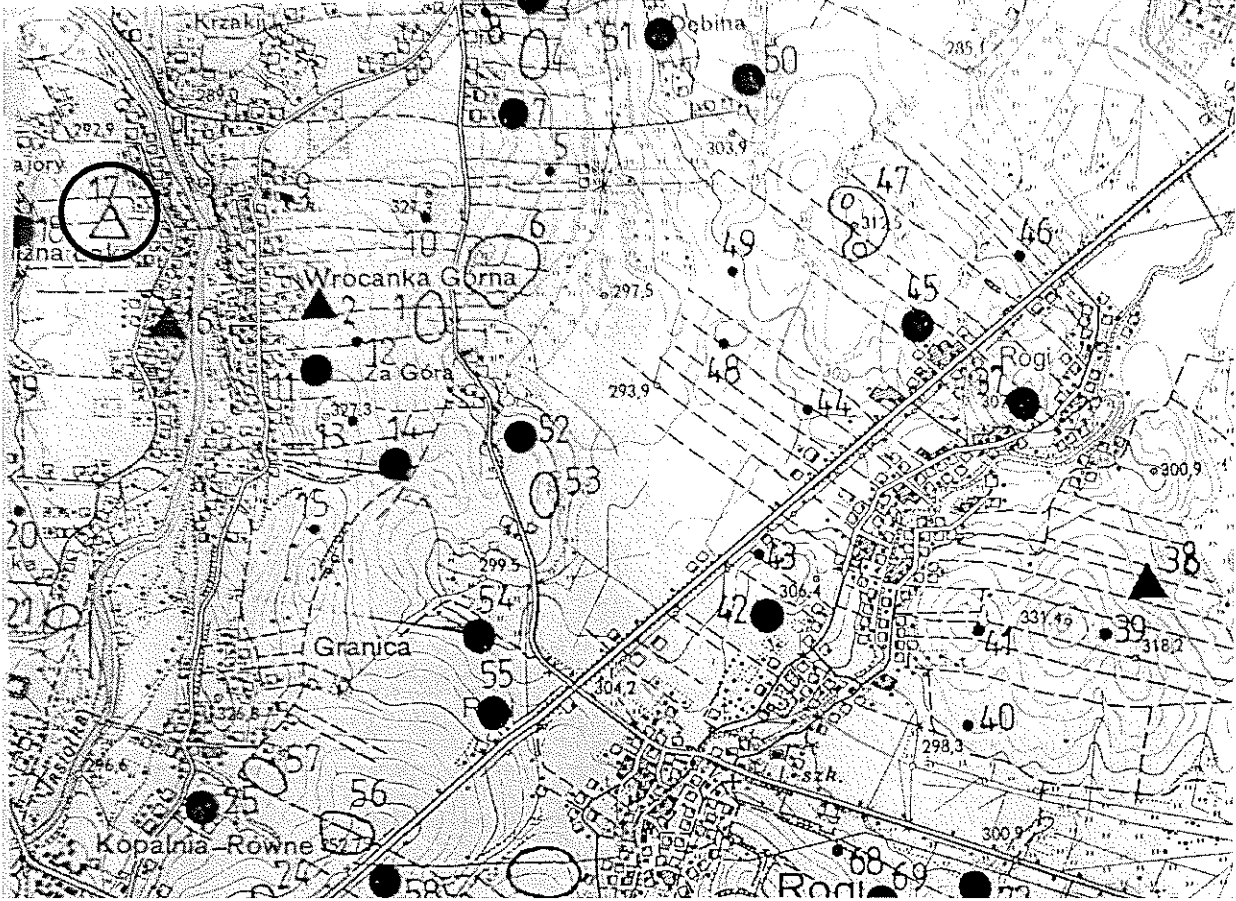
mgr Alicja Kędra
listopad 2020 rok

Kędra Alicja

11. Zatwierdzenie karty (podpis wojewódzkiego konserwatora zabytków)*

Z upoważnienia
Podkarpackiego
Wojewódzkiego Konserwatora Zabytków
Lukasz Ozik
KIEROWNIK DELEGATURY W KROŚNIE

*dotyczy zabytków niewpisanych do rejestru zabytków i niewłączonych do wojewódzkiej ewidencji zabytków

<p>GEZ</p>	<p>KARTA ADRESOWA ZABYTKU</p>		<p>3. Miejscowość</p>
<p>1. Nazwa</p> <p>STANOWISKO ARCHEOLOGICZNE NR 2 AZP 112-74/17</p>	<p>2. Czas powstania</p> <p>chronologia nieokreślona – ślad osadnictwa</p>	<p>NIŻNA ŁĄKA</p>	
<p>7. Fotografia z opisem wskazującym orientację w stosunku do sąsiednich terenów lub stron świata albo mapa z zaznaczonym stanowiskiem archeologicznym</p> 			<p>4. Adres</p> <p>NIŻNA ŁĄKA AZP 112-74 stan. w miejscowości nr 2 stan. na obszarze nr 17 38-455 NIŻNA ŁĄKA</p>
			<p>5. Przynależność administracyjna</p> <p>Województwo PODKARPACKIE</p> <p>Powiat KROŚNIĘSKI</p> <p>Gmina MIEJSCE PIASTOWE</p>
			<p>6. Formy ochrony</p>

Mapa AZP 112-74

8. Historia, opis i wartości

Badania poszukiwawcze na obszarze AZP 112-74 zostały przeprowadzone przez mgr Annę Muzyczuk i mgr Jerzego Ginalskiego w latach 1988-1989, na zlecenie Wojewódzkiego Konserwatora Zabytków w Krośnie. Obszar ten obejmuje wsie z terenu czterech gmin: Miejsce Piastowe, Dukla, Iwonicz Zdrój i Rymanów.

W trakcie badań powierzchniowych odkryto 135 nowych stanowisk, łącznie zaś zewidencjonowano 149 stanowisk na obszarze. W toku badań stwierdzono, że do osadnictwa preferowano miejsca na dogodnie ukształtowanych stokach, a nawet w szczytowych partiach wzniesień, przeważnie o ekspozycji N, NE i E, osłonięte przed silnymi południowymi wiatrami. Rozmieszczenie stanowisk było dość równomierne, niemniej jednak zaobserwowano kilka wyraźnych skupisk dużych osad.

W wyniku przeprowadzonej klasyfikacji chronologiczno-kulturowej i analizy funkcjonalnej wyróżniono: 46 osad, 23 punkty osadnicze i 158 śladów osadnictwa. Badania powierzchniowe dostarczyły głównie fragmentów naczyń oraz drobnych wyrobów z krzemienia, radiolarytu, margla i rogowca.

Na stanowisku nr 2 w Niżnej Łące (nr 17 na obszarze) odkryto fragment kości ze śladami obróbki ? o nieokreślonej chronologii (ślad osadnictwa).

9. Stan zachowania i postulaty dotyczące konserwacji

Wszelkie działania w obrębie stanowiska wymagają wcześniejszego uzgodnienia z Wojewódzkim Konserwatorem Zabytków Delegaturą w Krośnie.

10. Wykonanie karty (autor, data, podpis)

mgr Alicja Kędra
listopad 2020 rok

Kędra Alicja

11. Zatwierdzenie karty (podpis wojewódzkiego konserwatora zabytków)*

Z upoważnienia
Podkarpackiego
Wojewódzkiego Konserwatora Zabytków

Łukasz Dzik
KIEROWNIK DELEGATURY W KROŚNIE

*dotyczy zabytków niewpisanych do rejestru zabytków i niewłączonych do wojewódzkiej ewidencji zabytków

GEZ

KARTA ADRESOWA ZABYTKU

3. Miejscowość

1. Nazwa

STANOWISKO ARCHEOLOGICZNE NR 3
AZP 112-74/18

2. Czas powstania

neolit – wczesna epoka brązu – ślad osadnictwa
okres prahistoryczny – ślad osadnictwa

NIŻNA ŁĄKA

7. Fotografia z opisem wskazującym orientację w stosunku do sąsiednich terenów lub stron świata albo mapa z zaznaczonym stanowiskiem archeologicznym

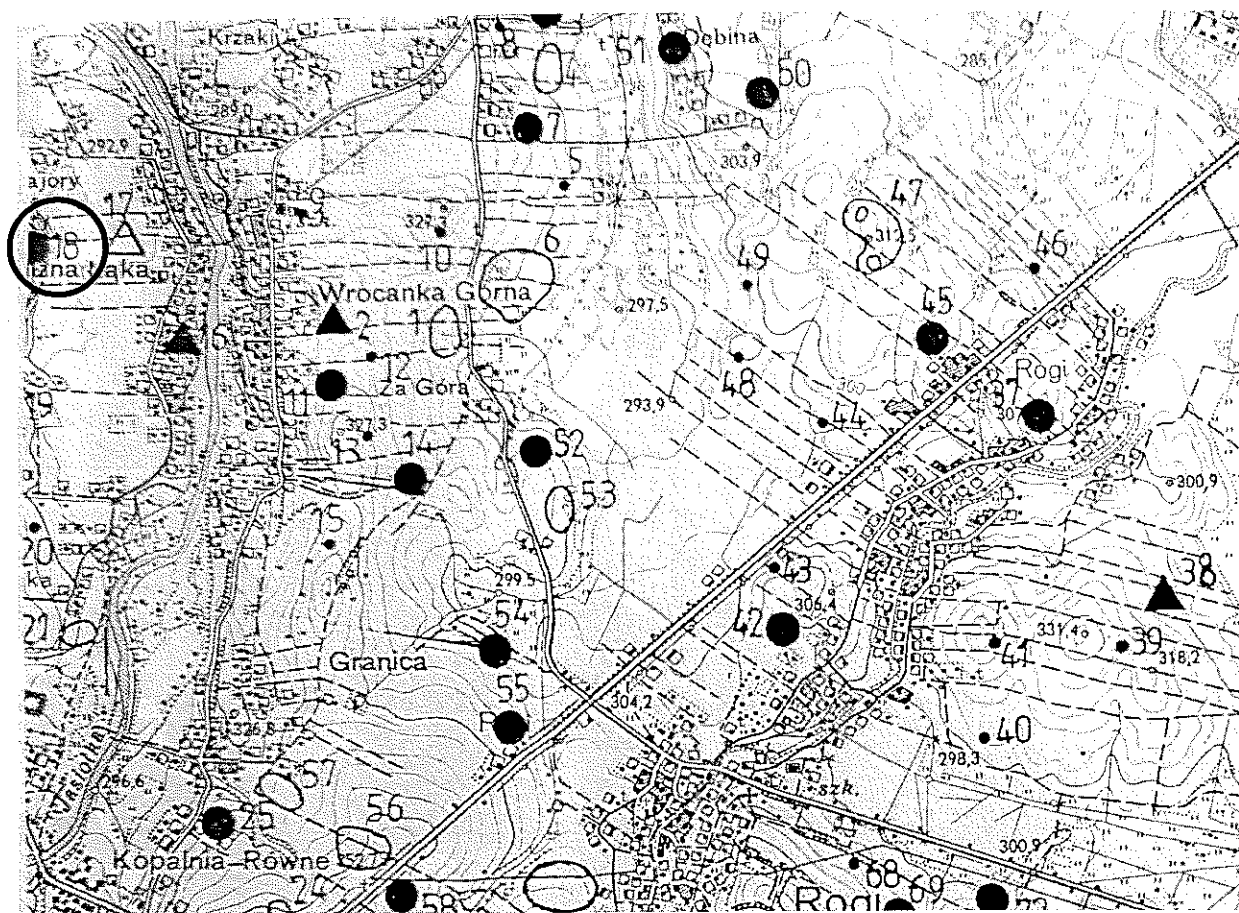
4. Adres

NIŻNA ŁĄKA
AZP 112-74
stan. w miejscowości nr 3
stan. na obszarze nr 18
38-455 NIŻNA ŁĄKA

5. Przynależność administracyjna

Województwo **PODKARPACKIE**
Powiat **KROŚNIĘSKI**
Gmina **MIEJSCE PIASTOWE**

6. Formy ochrony



Mapa AZP 112-74

8. Historia, opis i wartości

Badania poszukiwawcze na obszarze AZP 112-74 zostały przeprowadzone przez mgr Annę Muzyczuk i mgr Jerzego Ginalskiego w latach 1988-1989, na zlecenie Wojewódzkiego Konserwatora Zabytków w Krośnie. Obszar ten obejmuje wsie z terenu czterech gmin: Miejsce Piastowe, Dukla, Iwonicz Zdrój i Rymanów.

W trakcie badań powierzchniowych odkryto 135 nowych stanowisk, łącznie zaś zewidencjonowano 149 stanowisk na obszarze. W toku badań stwierdzono, że do osadnictwa preferowano miejsca na dogodnie ukształtowanych stokach, a nawet w szczytowych partiach wzniesień, przeważnie o ekspozycji N, NE i E, osłonięte przed silnymi południowymi wiatrami. Rozmieszczenie stanowisk było dość równomierne, niemniej jednak zaobserwowano kilka wyraźnych skupisk dużych osad.

W wyniku przeprowadzonej klasyfikacji chronologiczno-kulturowej i analizy funkcjonalnej wyróżniono: 46 osad, 23 punkty osadnicze i 158 śladów osadnictwa. Badania powierzchniowe dostarczyły głównie fragmentów naczyń oraz drobnych wyrobów z krzemienia, radiolarytu, margla i rogowca.

Na stanowisku nr 3 w Niżnej Łące (nr 18 na obszarze) odkryto odłupek z rogowca datowany na neolit – wczesną epokę brązu (śląd osadnictwa) oraz fragment ceramiczny datowany na okres prahistoryczny (śląd osadnictwa).

9. Stan zachowania i postulaty dotyczące konserwacji

Wszelkie działania w obrębie stanowiska wymagają wcześniejszego uzgodnienia z Wojewódzkim Konserwatorem Zabytków Delegaturą w Krośnie.

10. Wykonanie karty (autor, data, podpis)

mgr Alicja Kędra
listopad 2020 rok

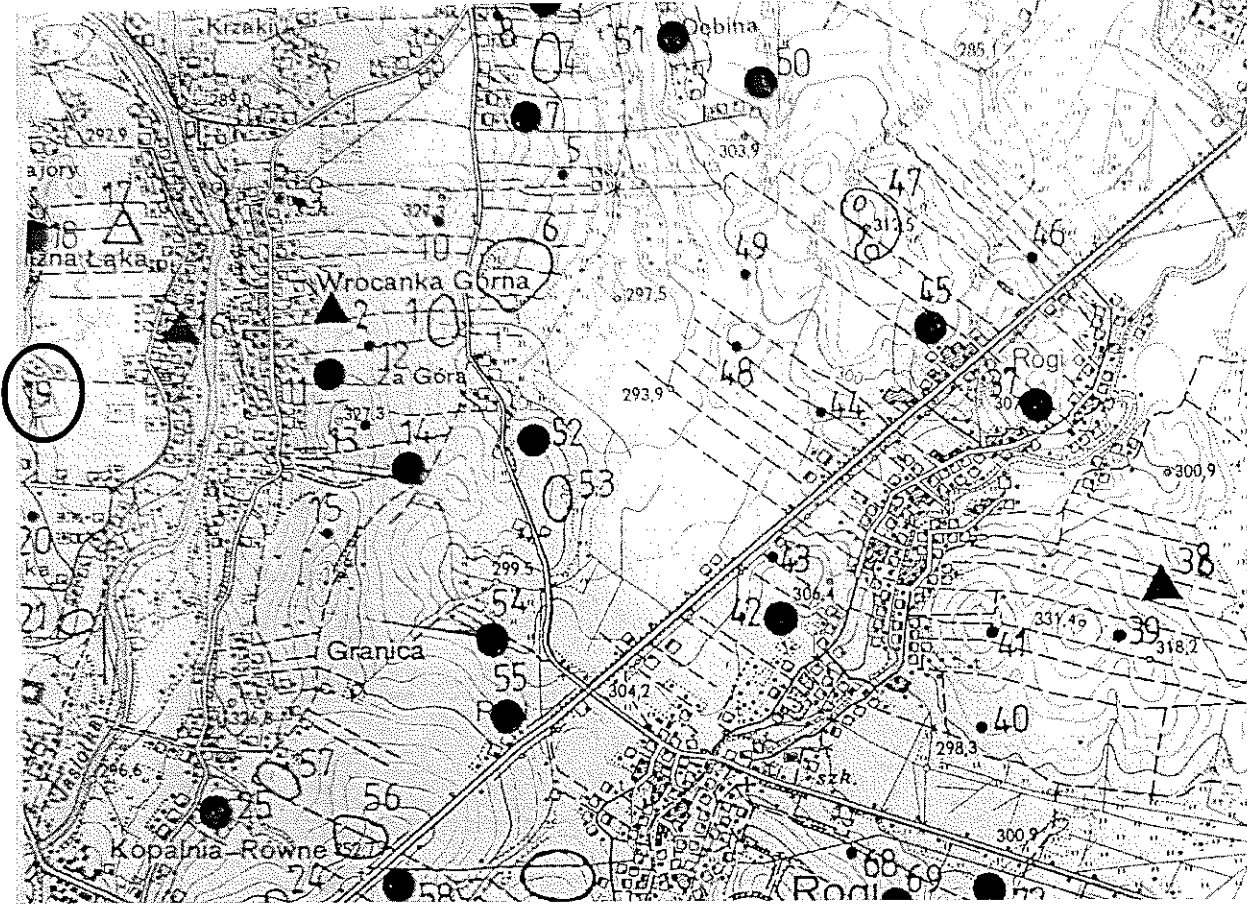
Kędra Alicja

11. Zatwierdzenie karty (podpis wojewódzkiego konserwatora zabytków)*

Z upoważnienia
Podkarpackiego
Wojewódzkiego Konserwatora Zabytków

Lukasz Dzik
KIEROWNIK DELEGATURY W KROŚNIE

*dotyczy zabytków niewpisanych do rejestru zabytków i niewłączonych do wojewódzkiej ewidencji zabytków

<p>GEZ</p>	<p>KARTA ADRESOWA ZABYTKU</p>		<p>3. Miejscowość</p>
<p>1. Nazwa</p> <p>STANOWISKO ARCHEOLOGICZNE NR 4 AZP 112-74/19</p>	<p>2. Czas powstania</p> <p>epoka brązu – ślad osadnictwa okres prahistoryczny – ślad osadnictwa</p>	<p>NIŻNA ŁĄKA</p>	
<p>7. Fotografia z opisem wskazującym orientację w stosunku do sąsiednich terenów lub stron świata albo mapa z zaznaczonym stanowiskiem archeologicznym</p> 			<p>4. Adres</p> <p>NIŻNA ŁĄKA AZP 112-74 stan. w miejscowości nr 4 stan. na obszarze nr 19 38-455 NIŻNA ŁĄKA</p>
			<p>5. Przynależność administracyjna</p> <p>Województwo PODKARPACKIE</p> <p>Powiat KROŚNIĘSKI</p> <p>Gmina MIEJSCE PIASTOWE</p>
			<p>6. Formy ochrony</p>

Mapa AZP 112-74

8. Historia, opis i wartości

Badania poszukiwawcze na obszarze AZP 112-74 zostały przeprowadzone przez mgr Annę Muzyczuk i mgr Jerzego Ginalskiego w latach 1988-1989, na zlecenie Wojewódzkiego Konserwatora Zabytków w Krośnie. Obszar ten obejmuje wsie z terenu czterech gmin: Miejsce Piastowe, Dukla, Iwonicz Zdrój i Rymanów.

W trakcie badań powierzchniowych odkryto 135 nowych stanowisk, łącznie zaś zewidencjonowano 149 stanowisk na obszarze. W toku badań stwierdzono, że do osadnictwa preferowano miejsca na dogodnie ukształtowanych stokach, a nawet w szczytowych partiach wzniesień, przeważnie o ekspozycji N, NE i E, osłonięte przed silnymi południowymi wiatrami. Rozmieszczenie stanowisk było dość równomierne, niemniej jednak zaobserwowano kilka wyraźnych skupisk dużych osad.

W wyniku przeprowadzonej klasyfikacji chronologiczno-kulturowej i analizy funkcjonalnej wyróżniono: 46 osad, 23 punkty osadnicze i 158 śladów osadnictwa. Badania powierzchniowe dostarczyły głównie fragmentów naczyń oraz drobnych wyrobów z krzemienia, radiolarytu, margla i rogowca.

Na stanowisku nr 4 w Niżnej Łące (nr 19 na obszarze) odkryto fragment ceramiczny datowany na epokę brązu (śląd osadnictwa) oraz fragment ceramiczny datowany na okres prahistoryczny (śląd osadnictwa).

9. Stan zachowania i postulaty dotyczące konserwacji

Wszelkie działania w obrębie stanowiska wymagają wcześniejszego uzgodnienia z Wojewódzkim Konserwatorem Zabytków Delegaturą w Krośnie.

10. Wykonanie karty (autor, data, podpis)

mgr Alicja Kędra
listopad 2020 rok

Kędra Alicja

11. Zatwierdzenie karty (podpis wojewódzkiego konserwatora zabytków)*

Z upoważnienia
Podkarpackiego
Wojewódzkiego Konserwatora Zabytków
Łukasz Dziuk
KIEROWNIK DELEGATURY W KROŚNIE

*dotyczy zabytków niewpisanych do rejestru zabytków i niewłączonych do wojewódzkiej ewidencji zabytków

GEZ

KARTA ADRESOWA ZABYTKU

3. Miejscowość

1. Nazwa

**STANOWISKO ARCHEOLOGICZNE NR 5
AZP 112-74/20**

2. Czas powstania

**epoka brązu – ślad osadnictwa
okres prahistoryczny – ślad osadnictwa**

NIŻNA ŁĄKA

7. Fotografia z opisem wskazującym orientację w stosunku do sąsiednich terenów lub stron świata albo mapa z zaznaczonym stanowiskiem archeologicznym

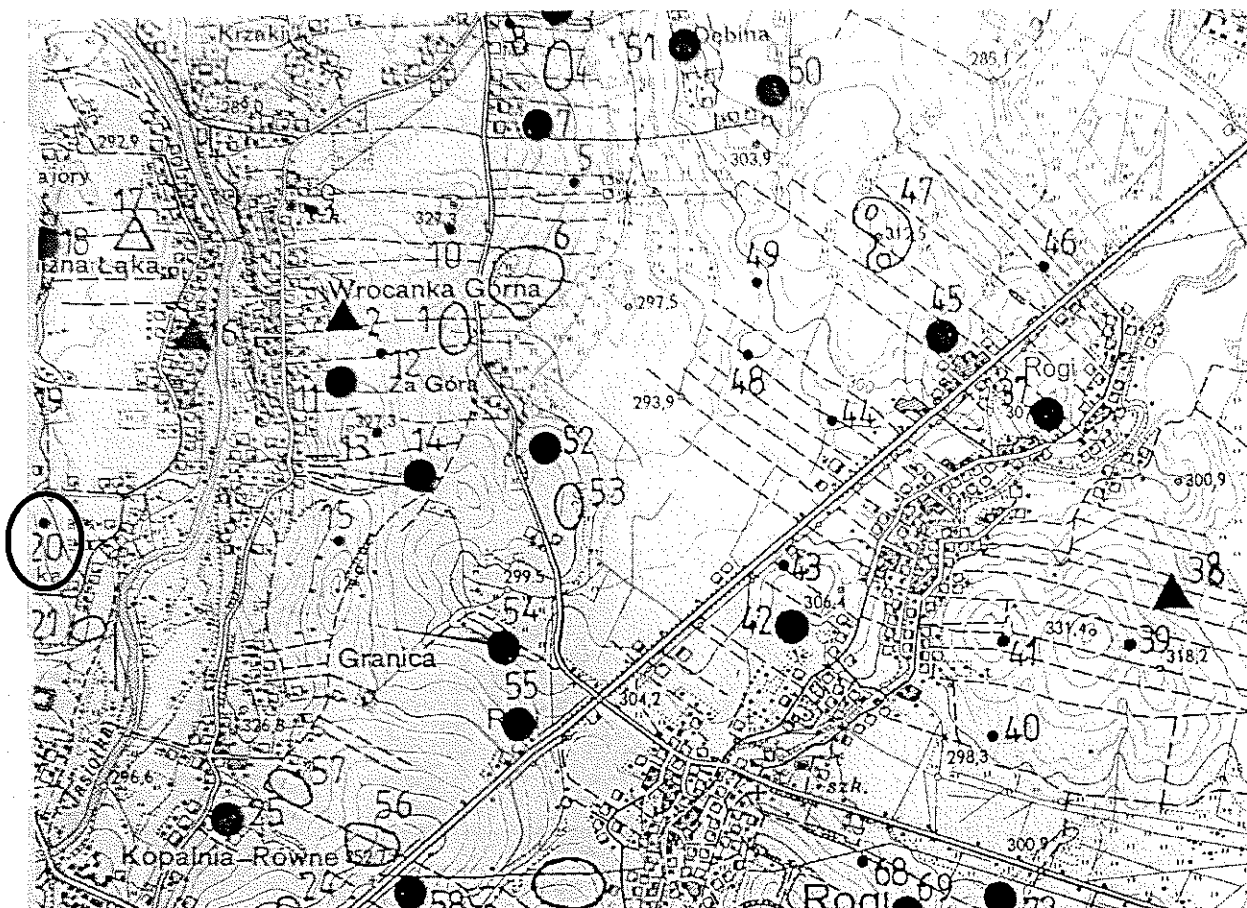
4. Adres

**NIŻNA ŁĄKA
AZP 112-74
stan. w miejscowości nr 5
stan. na obszarze nr 20
38-455 NIŻNA ŁĄKA**

5. Przynależność administracyjna

Województwo **PODKARPACKIE**
Powiat **KROŚNIĘSKI**
Gmina **MIEJSCE PIASTOWE**

6. Formy ochrony



Mapa AZP 112-74

8. Historia, opis i wartości

Badania poszukiwawcze na obszarze AZP 112-74 zostały przeprowadzone przez mgr Annę Muzyczuk i mgr Jerzego Ginalskiego w latach 1988-1989, na zlecenie Wojewódzkiego Konserwatora Zabytków w Krośnie. Obszar ten obejmuje wsie z terenu czterech gmin: Miejsce Piastowe, Dukla, Iwonicz Zdrój i Rymanów.

W trakcie badań powierzchniowych odkryto 135 nowych stanowisk, łącznie zaś zewidencjonowano 149 stanowisk na obszarze. W toku badań stwierdzono, że do osadnictwa preferowano miejsca na dogodnie ukształtowanych stokach, a nawet w szczytowych partiach wzniesień, przeważnie o ekspozycji N, NE i E, osłonięte przed silnymi południowymi wiatrami. Rozmieszczenie stanowisk było dość równomierne, niemniej jednak zaobserwowano kilka wyraźnych skupisk dużych osad.

W wyniku przeprowadzonej klasyfikacji chronologiczno-kulturowej i analizy funkcjonalnej wyróżniono: 46 osad, 23 punkty osadnicze i 158 śladów osadnictwa. Badania powierzchniowe dostarczyły głównie fragmentów naczyń oraz drobnych wyrobów z krzemienia, radiolarytu, margla i rogowca.

Na stanowisku nr 5 w Niżnej Łące (nr 20 na obszarze) odkryto fragment ceramiczny datowany na epokę brązu (śląd osadnictwa) oraz fragment ceramiczny datowany na okres prehistoryczny (śląd osadnictwa).

9. Stan zachowania i postulaty dotyczące konserwacji

Wszelkie działania w obrębie stanowiska wymagają wcześniejszego uzgodnienia z Wojewódzkim Konserwatorem Zabytków Delegaturą w Krośnie.

10. Wykonanie karty (autor, data, podpis)

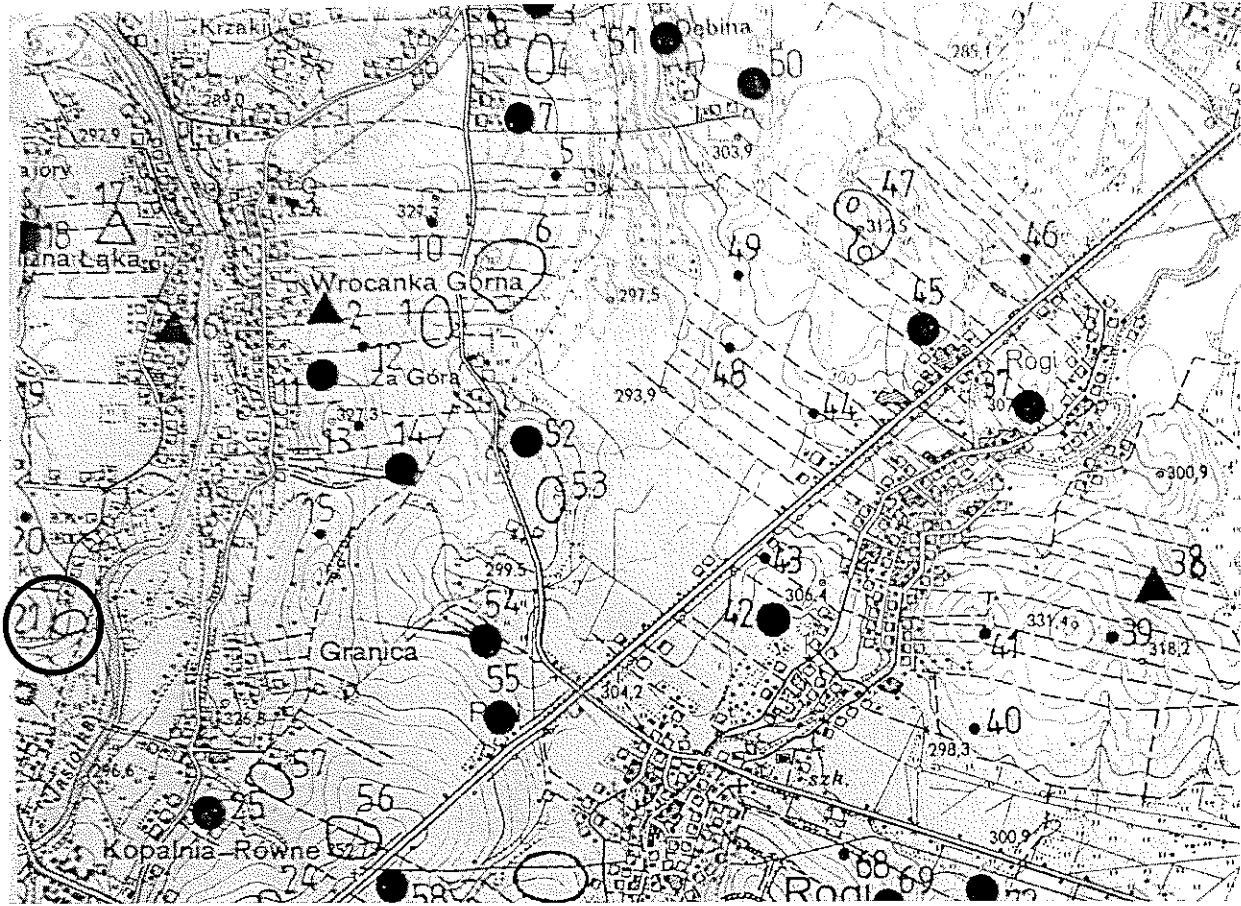
mgr Alicja Kędra
listopad 2020 rok

Kędra Alicja

11. Zatwierdzenie karty (podpis wojewódzkiego konserwatora zabytków)*

Z upoważnienia
Podkarpackiego
Wojewódzkiego Konserwatora Zabytków
Lukasz Dzik
KIEROWNIK DELEGATURY W KROŚNIE

*dotyczy zabytków niewpisanych do rejestru zabytków i niewłączonych do wojewódzkiej ewidencji zabytków

<p>GEZ</p>	<p>KARTA ADRESOWA ZABYTKU</p>		<p>3. Miejscowość</p>
<p>1. Nazwa</p> <p>STANOWISKO ARCHEOLOGICZNE NR 6 AZP 112-74/21</p>	<p>2. Czas powstania</p> <p>okres rzymski, kultura przeworska – osada</p>	<p>NIŻNA ŁĄKA</p>	
<p>7. Fotografia z opisem wskazującym orientację w stosunku do sąsiednich terenów lub stron świata albo mapa z zaznaczonym stanowiskiem archeologicznym</p> 			<p>4. Adres</p> <p>NIŻNA ŁĄKA AZP 112-74 stan. w miejscowości nr 6 stan. na obszarze nr 21 38-455 NIŻNA ŁĄKA</p>
<p>5. Przynależność administracyjna</p> <p>Województwo PODKARPACKIE</p> <p>Powiat KROŚNIĘSKI</p> <p>Gmina MIEJSCE PIASTOWE</p>			<p>6. Formy ochrony</p> <p>Wpis do rejestru zabytków A-a 54 z 22.02.1991.</p>

Mapa AZP 112-74

8. Historia, opis i wartości

Badania poszukiwawcze na obszarze AZP 112-74 zostały przeprowadzone przez mgr Annę Muzyczuk i mgr Jerzego Ginalskiego w latach 1988-1989, na zlecenie Wojewódzkiego Konserwatora Zabytków w Krośnie. Obszar ten obejmuje wsie z terenu czterech gmin: Miejsce Piastowe, Dukla, Iwonicz Zdrój i Rymanów.

W trakcie badań powierzchniowych odkryto 135 nowych stanowisk, łącznie zaś zewidencjonowano 149 stanowisk na obszarze. W toku badań stwierdzono, że do osadnictwa preferowano miejsca na dogodnie ukształtowanych stokach, a nawet w szczytowych partiach wzniesień, przeważnie o ekspozycji N, NE i E, osłonięte przed silnymi południowymi wiatrami. Rozmieszczenie stanowisk było dość równomierne, niemniej jednak zaobserwowano kilka wyraźnych skupisk dużych osad.

W wyniku przeprowadzonej klasyfikacji chronologiczno-kulturowej i analizy funkcjonalnej wyróżniono: 46 osad, 23 punkty osadnicze i 158 śladów osadnictwa. Badania powierzchniowe dostarczyły głównie fragmentów naczyń oraz drobnych wyrobów z krzemienia, radiolarytu, margla i rogowca.

Na stanowisku nr 6 w Niżnej Łące (nr 21 na obszarze) odkryto dwadzieścia fragmentów ceramicznych (jeden zdobiony) datowanych na okres rzymski, kulturę przeworską (osada).

9. Stan zachowania i postulaty dotyczące konserwacji

Wszelkie działania w obrębie stanowiska wymagają wcześniejszego uzgodnienia z Wojewódzkim Konserwatorem Zabytków Delegaturą w Krośnie.

10. Wykonanie karty (autor, data, podpis)

mgr Alicja Kędra
listopad 2020 rok

Kędra Alicja

11. Zatwierdzenie karty (podpis wojewódzkiego konserwatora zabytków)*

*dotyczy zabytków niewpisanych do rejestru zabytków i niewłączonych do wojewódzkiej ewidencji zabytków

GEZ	KARTA ADRESOWA ZABYTKU		3. Miejscowość ROGI
1. Nazwa FIGURA PRZYDROŻNA MATKA BOŻA NIEPOKALANIE POCZĘTA	2. Czas powstania k. XIX w.		
7. Fotografia z opisem wskazującym orientację w stosunku do sąsiednich terenów lub stron świata albo mapa z zaznaczonym stanowiskiem archeologicznym			4. Adres
			ul. Długa 226 38-430 ROGI
			widok od strony wschodniej
			6. Formy ochrony

8. Historia, opis i wartości

Figura przydrożna *Matka Boża Niepokalanie Poczęta* usytuowana jest przy ulicy Długiej 226 w Rogach. Powstała w XIX wieku.

Figura wykonana z kamienia. Figura posadowiona na podstawie umieszczonej na dwustopniowej bazie. Maryja została przedstawiona w postawie stojącej, w lekkim kontrapoście. Odziana jest w długą, drapowaną suknię, ujętą w pasie. Ramiona Matki Bożej okrywa płaszcz. Maryja trzyma ręce wzdłuż ciała, dłonie zwrócone na zewnątrz. Głowa Maryi okryta welonem, delikatnie pochylona w prawą stronę. Pod stopami Matki Bożej umieszczony wąż, jako symbol zniszczenia szatana. Figura wtórnie przesłonięta przeszkloną obudową na wzór kapliczki.

Figura przydrożna *Matka Boża Niepokalanie Poczęta* prezentuje wartościowy przykład tzw. małej architektury. Powstała w XIX wieku, jako znak kultu religijnego; wpisuje się przy tym w prowincjonalne rzyzy sztuki ludowej.

9. Stan zachowania i postulaty dotyczące konserwacji

Stan zachowania figury wydaje się być dobry. Zadbana jest zarówno jej materia, jak i otoczenie. W przypadku planowanego podjęcia pracy przy obiekcie należy wystąpić do Wojewódzkiego Konserwatora Zabytków o zalecenia i wytyczne.

10. Wykonanie karty (autor, data, podpis)

mgr Alicja Kędra
lipiec – sierpień 2020 rok

Kędra Alicja

11. Zatwierdzenie karty (podpis wojewódzkiego konserwatora zabytków)*

Z upoważnienia
Podkarpackiego
Wojewódzkiego Konserwatora Zabytków
Łukasz Dziak
KIEROWNIK DELEGATURY W KROŚNIE

*dotyczy zabytków niewpisanych do rejestru zabytków i niewłączonych do wojewódzkiej ewidencji zabytków

GEZ	KARTA ADRESOWA ZABYTKU		3. Miejscowość ROGI
1. Nazwa FIGURA PRZYDROŻNA <i>MATKA BOŻA</i> <i>NIEPOKALANIE POCZĘTA</i>	2. Czas powstania XIX w.		
7. Fotografia z opisem wskazującym orientację w stosunku do sąsiednich terenów lub stron świata albo mapa z zaznaczonym stanowiskiem archeologicznym			4. Adres
			ul. Długa 213 38-430 ROGI
			widok od strony zachodniej
			6. Formy ochrony

Figura przydrożna *Matka Boża Niepokalanie Poczęta* usytuowana jest przy ulicy Długiej 213 w Rogach. Powstała w XIX wieku.

Figura wykonana z kamienia. Figura posadowiona bezpośrednio na postumencie. Maryja została przedstawiona w postawie stojącej, w lekkim kontrapoście. Odziana jest w długą, drapowaną suknię, ujętą w pasie. Ramiona Matki Bożej okrywa płaszcz spięty klamrą. Maryja została ukazana w pozie orantki, z rękoma złożonymi do modlitwy. Na ramiona oraz plecy Matki Bożej opadają długie falowane włosy. Pod stopami Maryi znajduje się wąż – symbol zwycięstwa nad szatanem. Nad figurą znajduje się metalowe, kolebkowe zadaszenie.

Figura przydrożna *Matka Boża Niepokalanie Poczęta* prezentuje wartościowy przykład tzw. małej architektury. Powstała w XIX wieku, jako znak kultu religijnego; wpisuje się przy tym w prowincjonalne rzyzy sztuki ludowej.

Stan zachowania figury wydaje się być dobry. Zadbana jest zarówno jej materia, jak i otoczenie. W przypadku planowanego podjęcia pracy przy obiekcie należy wystąpić do Wojewódzkiego Konserwatora Zabytków o zalecenia i wytyczne.

mgr Alicja Kędra
lipiec – sierpień 2020 rok

Kędra Alicja

Z upoważnienia
Podkarpackiego
Wojewódzkiego Konserwatora Zabytków

Łukasz Dziak
KIEROWNIK DELEGACJI W KROŚNIE

GEZ

KARTA ADRESOWA ZABYTKU

3. Miejscowość

ROGI

1. Nazwa

KAPLICZKA

2. Czas powstania

1911 r.

7. Fotografia z opisem wskazującym orientację w stosunku do sąsiednich terenów lub stron świata albo mapa z zaznaczonym stanowiskiem archeologicznym



widok od strony zachodniej

4. Adres

**ul. Długa 41
38-430 ROGI**

5. Przynależność administracyjna

Województwo **PODKARPACKIE**

Powiat **KROŚNIĘSKI**

Gmina **MIEJSCE PIASTOWE**

6. Formy ochrony

Kapliczka kolumnowa usytuowana jest przy ulicy Długiej 41 w Rogach, frontem skierowana do ulicy. Powstała w 1911 roku.

Kapliczka jest otynkowana. Ma formę wielokondygnacyjnego, czworościennego słupa zwieńczonego krzyżem. Podstawę kapliczki stanowi dwustopniowa baza, na której znajduje się cokół. Baza jest dużo szersza w stosunku do pozostałych części kapliczki. Poszczególne kondygnacje kapliczki oddzielone są od siebie gzymsem profilowanym. Nad cokołem znajduje się napis: *NA CHWAŁĘ PANU BOGU, JAN I MARYA ALBRYCHTY 1911*. W środkowej kondygnacji znajduje się przeszklona, zamknięta, półokrągła wnęka z figurką Pana Jezusa, w najwyższej kondygnacji w podobnej wnęcie widnieje figurka Matki Bożej. Górne piętro zamyka metalowy krzyż umieszczony na podstawie, ustawionej na kolebkowym zwieńczeniu kapliczki.

Kapliczka prezentuje wartościowy przykład tzw. małej architektury. Powstała w 1911 roku, jako znak kultu religijnego; wpisuje się przy tym w prowincjonalne rzyzy sztuki ludowej.

Stan zachowania kapliczki wydaje się być dobry. Zadbana jest zarówno jej materia, jak i otoczenie. W przypadku planowanego podjęcia pracy przy obiekcie należy wystąpić do Wojewódzkiego Konserwatora Zabytków o zalecenia i wytyczne.

mgr Alicja Kędra
lipiec – sierpień 2020 rok

Kędra Alicja

Z upoważnienia
Podkarpackiego
Wojewódzkiego Konserwatora Zabytków
Łukasz Dzik
KIEROWNIK DELEGATURY W KROŚNIE

GEZ	KARTA ADRESOWA ZABYTKU		3. Miejscowość
1. Nazwa	2. Czas powstania	R O G I	
KRZYŻ PRZYDROŻNY	pocz. XX w.	4. Adres	
<p data-bbox="98 331 1576 354">7. Fotografia z opisem wskazującym orientację w stosunku do sąsiednich terenów lub stron świata albo mapa z zaznaczonym stanowiskiem archeologicznym</p> <div data-bbox="548 363 1198 1327" style="text-align: center;">  </div> <p data-bbox="674 1337 1055 1369" style="text-align: center;">widok od strony wschodniej</p>		ul. Długa 24 38-430 ROGI	
		5. Przynależność administracyjna	
		Województwo	PODKARPACKIE
Powiat	KROŚNIĘSKI		
Gmina	MIEJSCE PIASTOWE		
		6. Formy ochrony	

8. Historia, opis i wartości

Krzyż przydrożny usytuowany jest przy ul. Długiej 24 w Rogach. Powstał na początku XX wieku.

Na drewnianym krzyżu zawieszona niewielkich rozmiarów drewniana skrzynka z dwuspadowym daszkiem, wewnątrz której umieszczony krucyfiks. Belki krzyża przydrożnego zakończone okrągłymi elementami. Całość wieńczy metalowy krucyfiks umieszczony na pionowej belce krzyża.

Krzyż prezentuje wartościowy przykład tzw. małej architektury. Powstała na początku XX wieku, jako znak kultu religijnego; wpisuje się przy tym w prowincjonalne rzyzy sztuki ludowej.

9. Stan zachowania i postulaty dotyczące konserwacji

Krzyż przydrożny zachowany w dobrym stanie, wskazana jest jednak bieżąca konserwacja drewnianych elementów. W przypadku planowanego podjęcia pracy przy obiekcie należy wystąpić do Wojewódzkiego Konserwatora Zabytków o zalecenia i wytyczne.

10. Wykonanie karty (autor, data, podpis)


mgr Alicja Kędra
lipiec – sierpień 2020 rok

Kędra Alicja

11. Zatwierdzenie karty (podpis wojewódzkiego konserwatora zabytków)*

Z upoważnienia
Podkarpackiego
Wojewódzkiego Konserwatora Zabytków
Łukasz Ozik
KIEROWNIK DELEGATURY W KROŚNIE

*dotyczy zabytków niewpisanych do rejestru zabytków i niewłączonych do wojewódzkiej ewidencji zabytków

GEZ	KARTA ADRESOWA ZABYTKU		3. Miejscowość ROGI
1. Nazwa POZOSTAŁOŚCI ZAŁOŻENIA DWORSKIEGO		2. Czas powstania XV w.	
7. Fotografia z opisem wskazującym orientację w stosunku do sąsiednich terenów lub stron świata albo mapa z zaznaczonym stanowiskiem archeologicznym  widok od strony północno-zachodniej			4. Adres ul. Dworska 38-430 ROGI 5. Przynależność administracyjna Województwo PODKARPACKIE Powiat KROŚNIĘSKI Gmina MIEJSCE PIASTOWE 6. Formy ochrony

8. Historia, opis i wartości

Pierwsze zachowane źródła dotyczące informacji na temat siedziby dziedzica w Rogach pochodzą z XV wieku. Wówczas ród Czarnockich posiadał tu zamek, który prawdopodobnie do połowy XVII wieku, kiedy to Rogi zostały zniszczone przez najazd Rakoczego. Do relikwów tego założenia, zachowanych do czasów współczesnych, można zaliczyć: kopiec (a obecnie cypel) zamkowy, fosowiska po stawach oraz rów w połowie długości dawnego sadu. Nowożytny dwór w Rogach powstał po licznych najazdach kozacko-węgierskich, w końcu XVII wieku. Założono tu barokowy zespół dworsko-parkowy. Zastosowano tu typ starofrancuski założenia pałacowo-parkowego. Na główną oś kompozycyjną w Rogach była skierowana frontowa elewacja pałacu. Idąc osią, kolejno po sobie następowały: ogród spacerowy, dziedziniec, pałac, ogród kwiatowy, staw, kanał. Barokowy ogród spacerowy w Rogach, mimo że był obsadzony aleją grabową i obwiedziony kasztanami, służył przede wszystkim jako ogród owocowy. Budynek dworu stanął na wyspie wśród stawów. Na jej teren prowadził pierwotnie most zwodzony, w późniejszym czasie most stały z kamienia. Założenie to było specyficznym przypadkiem typu „palazzo in fortezza”, gdzie budynek pałacowy znajduje się wewnątrz obwarowań; w Rogach funkcje obronne pełniły głębokie fosy wypełnione wodą. Barokowy, murowany dwór był budowlą parterową, nakrytą olbrzymim, mansardowym dachem. Właścicielami majątku ziemskiego w drugiej połowie XIX wieku byli Dembińscy, w początku wieku XX pozostawał on w prawie patronatu rządu austriackiego. Ostatecznie dwór spłonął w 1915 roku na skutek ataku rosyjskich żołnierzy. Założenie parkowe jest zachowane w stopniu umożliwiającym rozczytanie jego ogólnego zarysu. Założone zostało w typie krajobrazowym, w okresie nowożytnym. Duża część starodrzewu przetrwała do dzisiejszego czasu, podobnie jak i historycznie wytyczone alejki. Obecnie prócz pozostałości parku, zachowany jest budynek oficyny.

9. Stan zachowania i postulaty dotyczące konserwacji

Teren dawnego założenia dworskiego pozostaje w dobrym stanie. W przypadku planowanego podjęcia pracy przy obiekcie należy wystąpić do Wojewódzkiego Konserwatora Zabytków o zalecenia i wytyczne.

10. Wykonanie karty (autor, data, podpis)

mgr Alicja Kędra
lipiec – sierpień 2020 rok

Kędra Alicja

11. Zatwierdzenie karty (podpis wojewódzkiego konserwatora zabytków)*

Z upoważnienia
Podkarpackiego
Wojewódzkiego Konserwatora Zabytków

Łukasz Dziak
KIEROWNIK DELEGACJI W KROŚNIE

*dotyczy zabytków niewpisanych do rejestru zabytków i niewłączonych do wojewódzkiej ewidencji zabytków

GEZ	KARTA ADRESOWA ZABYTKU		3. Miejscowość ROGI
1. Nazwa OFICYNA DWORSKA	2. Czas powstania 4 ćw. XIX w.		
7. Fotografia z opisem wskazującym orientację w stosunku do sąsiednich terenów lub stron świata albo mapa z zaznaczonym stanowiskiem archeologicznym  <p data-bbox="593 1332 1142 1364" style="text-align: center;">widok od strony południowo-zachodniej</p>			4. Adres ul. Dworska 6 38-430 ROGI 5. Przynależność administracyjna Województwo PODKARPACKIE Powiat KROŚNIĘSKI Gmina MIEJSCE PIASTOWE 6. Formy ochrony

8. Historia, opis i wartości

Oficyna dworska usytuowana jest na skraju parku, tuż przy wiejskiej drodze (ul. Dworska). Budynek jest murowany o historyzującej architekturze. Oficyna wybudowana została w czwartej ćwierci XIX wieku. Obiekt założony jest na prostokątnym rzucie, z takim gankiem od frontu, parterowy, nakryty dachem dwuspadowym. Elewacje budynku tynkowane są na gładko, ozdobione białymi lizenami, opaskami okiennymi i przestrzennymi uszakami. Ganek od frontu dostawiony został około połowy XX wieku, ma charakter przeszklonej werandy, zwieńczony jest trójkątnym tympanonem z konchą z figurą Serca Jezusowego.

9. Stan zachowania i postulaty dotyczące konserwacji

Stan zachowania kapliczki jest dostateczny. Budynek wymaga remontu, zabezpieczenia oraz konserwacji substancji zabytkowych. W przypadku planowanego podjęcia pracy przy obiekcie należy wystąpić do Wojewódzkiego Konserwatora Zabytków o zalecenia i wytyczne.

10. Wykonanie karty (autor, data, podpis)

mgr Alicja Kędra
lipiec – sierpień 2020 rok

Kędra Alicja

11. Zatwierdzenie karty (podpis wojewódzkiego konserwatora zabytków)*

Z upoważnienia
Podkarpackiego
Wojewódzkiego Konserwatora Zabytków

Łukasz Dzik
KIEROWNIK DELEGACJI W KROŚNIE

*dotyczy zabytków niewpisanych do rejestru zabytków i niewłączonych do wojewódzkiej ewidencji zabytków

GEZ	KARTA ADRESOWA ZABYTKU		3. Miejscowość ROGI
1. Nazwa KAPLICZKA	2. Czas powstania XIX w.		
7. Fotografia z opisem wskazującym orientację w stosunku do sąsiednich terenów lub stron świata albo mapa z zaznaczonym stanowiskiem archeologicznym			4. Adres
			ul. Dworska 148 38-430 ROGI
			5. Przynależność administracyjna Województwo PODKARPACKIE Powiat KROŚNIĘSKI Gmina MIEJSCE PIASTOWE
			6. Formy ochrony

widok od strony północno-zachodniej

Kapliczka usytuowana przy ulicy Dworskiej 148 w Rogach. Powstała w XIX wieku.

Kapliczka jest murowana, prezentuje typ wnekowy. Założona jest na rzucie kwadratu, posiada formę prostopadłościanu nakrytego dachem dwuspadowym. Kapliczka posiada jedną kondygnację. W części centralnej elewacji frontowej znajduje się zamknięta, półkolistą, przeszkloną wnęką ze szprosami. Kapliczka zwieńczona jest trójkątnym, drewnianym szczytem. W centralnym polu szczytu znajduje się krucyfiks. Całość kapliczki zamknięta dwuspadowym dachem o drewnianym poszyciu.

Kapliczka prezentuje wartościowy przykład tzw. małej architektury. Powstała w końcu XIX wieku, jako znak kultu religijnego; wpisuje się przy tym w prowincjonalne rzyzy sztuki ludowej.

Stan zachowania kapliczki jest dostateczny. Wymaga remontu oraz konserwacji substancji zabytkowych. W przypadku planowanego podjęcia pracy przy obiekcie należy wystąpić do Wojewódzkiego Konserwatora Zabytków o zalecenia i wytyczne.

mgr Alicja Kędra
lipiec – sierpień 2020 rok

Kędra Alicja

Z upoważnienia
Podkarpackiego
Wojewódzkiego Konserwatora Zabytków
Łukasz Dzik
KIEROWNIK DELEGACJI W KROŚNIE

GEZ	KARTA ADRESOWA ZABYTKU		3. Miejscowość ROGI
1. Nazwa KAPLICZKA SKRZYNKOWA	2. Czas powstania XIX w.		
7. Fotografia z opisem wskazującym orientację w stosunku do sąsiednich terenów lub stron świata albo mapa z zaznaczonym stanowiskiem archeologicznym 			4. Adres ul. Dworska 96 38-430 ROGI 5. Przynależność administracyjna Województwo PODKARPACKIE Powiat KROŚNIĘSKI Gmina MIEJSCE PIASTOWE 6. Formy ochrony
widok od strony północno-zachodniej			

8. Historia, opis i wartości

Kapliczka usytuowana przy ul. Dworskiej 96 w Rogach. Powstała w XIX wieku.

Kapliczka prezentuje typ skrzynkowy. Na drzewie zawieszona niewielkich rozmiarów drewniana skrzynka, pokryta metalowym daszkiem. Wewnątrz skrzynki, za szybą umieszczony jest krucyfiks. Konający na krzyżu Chrystus odziany jest w drapowane perizonium, ujęte z prawej strony. Głowa Jezusa przechylona w prawą stronę.

Kapliczka prezentuje wartościowy przykład tzw. małej architektury. Powstała w XIX wieku, jako znak kultu religijnego; wpisuje się przy tym w prowincjonalne rzyzy sztuki ludowej.

9. Stan zachowania i postulaty dotyczące konserwacji

Stan kapliczki wydaje się być dobry. Należy jednak poddać konserwacji zachowawczej drewniane elementy kapliczki. W przypadku planowanego podjęcia pracy przy obiekcie należy wystąpić do Wojewódzkiego Konserwatora Zabytków o zalecenia i wytyczne.

10. Wykonanie karty (autor, data, podpis)

mgr Alicja Kędra
lipiec – sierpień 2020 rok

Kędra Alicja

11. Zatwierdzenie karty (podpis wojewódzkiego konserwatora zabytków)*

Z upoważnienia
Podkarpackiego
Wojewódzkiego Konserwatora Zabytków

Łukasz Dziak
KIEROWNIK DELEGACJI W KROŚNIE

*dotyczy zabytków niewpisanych do rejestru zabytków i niewłączonych do wojewódzkiej ewidencji zabytków

GEZ	KARTA ADRESOWA ZABYTKU		3. Miejscowość ROGI
1. Nazwa FIGURA PRZYDROŻNA MATKA BOŻA NIEPOKALANIE POCZĘTA	2. Czas powstania pocz. XX w.		
7. Fotografia z opisem wskazującym orientację w stosunku do sąsiednich terenów lub stron świata albo mapa z zaznaczonym stanowiskiem archeologicznym			4. Adres
			ul. Dworska 93 38-430 ROGI
			widok od strony południowo-wschodniej
			6. Formy ochrony

Figura przydrożna *Matka Boża Niepokalanie Poczęta* usytuowana jest przy ul. Dworskiej 93 w Rogach. Powstała na początku XX wieku.

Figura wykonana z kamienia. Posadowiona na czworościennej podstawie. Baza podstawy jest dwustopniowa, szersza w stosunku do całości figury. Całość wieńczy rzeźba Matki Bożej Niepokalanie Poczętej. Maryja została przedstawiona w postawie stojącej, w lekkim kontrapoście. Odziana jest w długą, drapowaną suknię, ujętą w pasie. Ramiona Matki Bożej okrywa płaszcz. Maryja trzyma ręce opuszczone wzdłuż ciała, dłonie lekko skierowane na zewnątrz. Głowa Maryi delikatnie skierowana w dół. Pod stopami Matki Bożej widnieje wąż, symbol zwycięstwa nad szatanem. Figura ogrodzona metalowym ogrodzeniem, a także wtórnie przesłonięta zniekształcającym zadaszaniem

Figura przydrożna *Matka Boża Niepokalanie Poczęta* prezentuje wartościowy przykład tzw. małej architektury. Powstała na początku XX wieku, jako znak kultu religijnego; wpisuje się przy tym w prowincjonalne rzyzy sztuki ludowej.

Stan zachowania figury wydaje się być dobry. Zadbana jest zarówno jej materia, jak i otoczenie. W przypadku planowanego podjęcia pracy przy obiekcie należy wystąpić do Wojewódzkiego Konserwatora Zabytków o zalecenia i wytyczne.

10. Wykonanie karty (autor, data, podpis)


mgr Alicja Kędra
lipiec – sierpień 2020 rok

Kędra Alicja

11. Zatwierdzenie karty (podpis wojewódzkiego konserwatora zabytków)*

Z upoważnienia
Podkarpackiego
Wojewódzkiego Konserwatora Zabytków
Łukasz Dzik
KIEROWNIK DELEGACJI W KROŚNIE

*dotyczy zabytków niewpisanych do rejestru zabytków i niewłączonych do wojewódzkiej ewidencji zabytków

GEZ	KARTA ADRESOWA ZABYTKU		3. Miejscowość ROGI
1. Nazwa KAPLICZKA	2. Czas powstania XIX w.		
7. Fotografia z opisem wskazującym orientację w stosunku do sąsiednich terenów lub stron świata albo mapa z zaznaczonym stanowiskiem archeologicznym			4. Adres
			ul. Dworska 70 38-430 ROGI
			5. Przynależność administracyjna Województwo PODKARPACKIE Powiat KROŚNIĘSKI Gmina MIEJSCE PIASTOWE
			6. Formy ochrony

widok od strony zachodniej

Kapliczka usytuowana przy skrzyżowaniu ulicy Dworskiej 70 w Rogach, frontem jest skierowana do ulicy. Powstała w XIX wieku.

Kapliczka jest murowana, prezentuje typ wnekowy. Założona jest na rzucie kwadratu, posiada formę prostopadłościanu nakrytego dachem dwuspadowym. Kapliczka ma dwie kondygnacje. W centralnym polu elewacji frontowej znajduje się półkolistie zamknięta, przeszklona wnęka. Kapliczka zwieńczona jest trójkątnym szczytem, wspartym na profilowanym gzymsie. W szczycie znajduje się mała wnęka. Szczyt nakrywa dach dwuspadowy o drewnianym poszyciu.

Kapliczka prezentuje wartościowy przykład tzw. małej architektury. Powstała w końcu XIX wieku, jako znak kultu religijnego; wpisuje się przy tym w prowincjonalne rzyzy sztuki ludowej.

Stan zachowania kapliczki wydaje się być dobry. Należy jednak poddać konserwacji elewację kapliczki. W przypadku planowanego podjęcia pracy przy obiekcie należy wystąpić do Wojewódzkiego Konserwatora Zabytków o zalecenia i wytyczne.

mgr Alicja Kędra
lipiec – sierpień 2020 rok

Kędra Alicja

Z upoważnienia
Podkarpackiego
Wojewódzkiego Konserwatora Zabytków
Łukasz Dzik
KIEROWNIK DELEGACJI W KROŚNIE

GEZ	KARTA ADRESOWA ZABYTKU		3. Miejscowość ROGI
1. Nazwa KRZYŻ PRZYDROŻNY Z KAPLICZKĄ SKRZYNKOWĄ	2. Czas powstania k. XIX w.		
7. Fotografia z opisem wskazującym orientację w stosunku do sąsiednich terenów lub stron świata albo mapa z zaznaczonym stanowiskiem archeologicznym  <p data-bbox="680 1332 1057 1364">widok od strony zachodniej</p>			4. Adres ul. Dworska 28 38-430 ROGI 5. Przynależność administracyjna Województwo PODKARPACKIE Powiat KROŚNIENSKI Gmina MIEJSCE PIASTOWE 6. Formy ochrony

8. Historia, opis i wartości

Krzyż przydrożny usytuowany jest przy ulicy Dworskiej 28 w Rogach. Powstał w końcu XIX wieku.

Kapliczka prezentuje typ skrzynkowy. Na drewnianym krzyżu zawieszona niewielkich rozmiarów drewniana skrzynka, wewnątrz której umieszczony krucyfiks. Konający na krzyżu Chrystus odziany jest w drapowane perizonium, ujęte z prawej strony. Głowa Jezusa przechylona w prawą stronę. Pod krzyżem dwie klęczące postacie, Matki Bożej oraz św. Jana Ewangelisty.

Kapliczka prezentuje wartościowy przykład tzw. małej architektury. Powstała w końcu XIX wieku, jako znak kultu religijnego; wpisuje się przy tym w prowincjonalne rzyzy sztuki ludowej.

9. Stan zachowania i postulaty dotyczące konserwacji

Stan zachowania krzyża wydaje się być dobry. Konserwacji zachowawczej wymagają drewniane elementy krzyża. W przypadku planowanego podjęcia pracy przy obiekcie należy wystąpić do Wojewódzkiego Konserwatora Zabytków o zalecenia i wytyczne.

10. Wykonanie karty (autor, data, podpis)

mgr Alicja Kędra
lipiec – sierpień 2020 rok

Kędra Alicja

11. Zatwierdzenie karty (podpis wojewódzkiego konserwatora zabytków)*

Z upoważnienia
Podkarpackiego
Wojewódzkiego Konserwatora Zabytków
Luksza Dzik
KIEROWNIK DELEGACJI W KROŚNIE

*dotyczy zabytków niewpisanych do rejestru zabytków i niewłączonych do wojewódzkiej ewidencji zabytków

GEZ	KARTA ADRESOWA ZABYTKU		3. Miejscowość ROGI
1. Nazwa KAPLICZKA	2. Czas powstania k. XIX w.		
7. Fotografia z opisem wskazującym orientację w stosunku do sąsiednich terenów lub stron świata albo mapa z zaznaczonym stanowiskiem archeologicznym			4. Adres
			ul. Dworska 3 38-430 ROGI
			5. Przynależność administracyjna Województwo PODKARPACKIE Powiat KROŚNIENSKI Gmina MIEJSCE PIASTOWE
			6. Formy ochrony

widok od strony wschodniej

Kapliczka usytuowana przy ulicy Dworskiej 3 w Rogach. Powstała w końcu XIX wieku.

Kapliczka jest murowana, prezentuje typ wnękowy. Założona jest na rzucie kwadratu, posiada formę prostopadłościanu nakrytego dachem czterospadowym, zwieńczonego metalowym krzyżem. Kapliczka ma dwie kondygnacje, oddzielone od siebie niewielkim gzymsem. W górnej kondygnacji znajduje się półkolistie zamknięta wnęka z figurą świętego Jana Nepomucena. Święty odziany jest sutannę, albę oraz mucet, na głowie ma biret kapłański. W ręku święty Jan Nepomucen trzyma krzyż. Święty został przedstawiony jako dojrzały mężczyzna o twarzy okolonej zarostem.

Kapliczka prezentuje wartościowy przykład tzw. małej architektury. Powstała w końcu XIX wieku, jako znak kultu religijnego; wpisuje się przy tym w prowincjonalne rzyż sztuki ludowej.

Stan kapliczki wydaje się być dobry. Zadbana jest zarówno jej materia, jak i otoczenie. W przypadku planowanego podjęcia pracy przy obiekcie należy wystąpić do Wojewódzkiego Konserwatora Zabytków o zalecenia i wytyczne.

mgr Alicja Kędra
lipiec – sierpień 2020 rok

Kędra Alicja

Z upoważnienia
Podkarpackiego
Wojewódzkiego Konserwatora Zabytków

Lukasz Dzik
KIEROWNIK DELEGATURY W KROŚNIE

GEZ	KARTA ADRESOWA ZABYTKU		3. Miejscowość		
1. Nazwa DOM ob. ZAGRODA ETNOGRAFICZNA			2. Czas powstania 1928 r.		
7. Fotografia z opisem wskazującym orientację w stosunku do sąsiednich terenów lub stron świata albo mapa z zaznaczonym stanowiskiem archeologicznym			4. Adres		
			ul. ks. Henryka Domino 47 38-430 ROGI		
			5. Przynależność administracyjna		
			6. Formy ochrony		
<p style="text-align: center;">widok od strony północno-wschodniej</p>					

ROGI

**ul. ks. Henryka Domino 47
38-430 ROGI**

5. Przynależność administracyjna

Województwo **PODKARPACKIE**

Powiat **KROŚNIĘSKI**

Gmina **MIEJSCE PIASTOWE**

6. Formy ochrony

widok od strony północno-wschodniej

8. Historia, opis i wartości

Dom wchodzący w skład Zagrody Etnograficznej przy ulicy ks. Henryka Domino 47, pochodzi z 1928 roku. Jest to budynek wolnostojący, ustawiony fasadą skierowany na wschód. Budynek wzniesiony z drewnianych bali z ceglany gankiem. Cokół jest z kamienia, z odsadzką. Budynek założony jest na prostokątnym rzucie. Układ wnętrza jest dwutraktowy. Budynek jest parterowy o zwartej bryle. Przykrywa go dach dwuspadowy.

Budynek został wyposażony i umeblowany w stylu lat 60-tych XX w. Od 2012 roku w Zagroda Etnograficzna została oddana dla zwiedzających. W jej skład wchodzi oprócz budynku mieszkalnego wiatrak, stary młyn wiatrowy z Jasionki wraz z pełnym wyposażeniem. Wiosną 2012 r. został założony kwiatowo-ziolowy ogródek przydomowy ogrodzony drewnianym płotem.

9. Stan zachowania i postulaty dotyczące konserwacji

Stan zachowania domu jest dobry. W przypadku planowanego podjęcia pracy przy obiekcie należy wystąpić do Wojewódzkiego Konserwatora Zabytków o zalecenia i wytyczne.

10. Wykonanie karty (autor, data, podpis)

mgr Alicja Kędra
lipiec – sierpień 2020 rok

Kędra Alicja

11. Zatwierdzenie karty (podpis wojewódzkiego konserwatora zabytków)*

Z upoważnienia
Podkarpackiego
Wojewódzkiego Konserwatora Zabytków
Łukasz Dzik
KIEROWNIK DELEGATURY W KROŚNIE

*dotyczy zabytków niewpisanych do rejestru zabytków i niewłączonych do wojewódzkiej ewidencji zabytków

GEZ	KARTA ADRESOWA ZABYTKU		3. Miejscowość ROGI
1. Nazwa DOM ob. OŚRODEK ZDROWIA	2. Czas powstania k. XIX w.		4. Adres ul. ks. Henryka Domino 42 38-430 ROGI
7. Fotografia z opisem wskazującym orientację w stosunku do sąsiednich terenów lub stron świata albo mapa z zaznaczonym stanowiskiem archeologicznym			
			5. Przynależność administracyjna Województwo PODKARPACKIE Powiat KROŚNIĘSKI Gmina MIEJSCE PIASTOWE
<p>widok od strony południowej</p>			6. Formy ochrony

8. Historia, opis i wartości

Budynek był niegdyś domem rodzinnym profesorów Jana i Stanisława Wdowiarzy. Służył jako Dom Nauczyciela. Jest to budynek wolnostojący, fasadą skierowany na południe. Budynek wzniesiony w konstrukcji drewnianej, cokół z wykonany kamienia, otynkowany; ganek murowany, tynkowany. Dom założony jest na prostokątnym rzucie, układ wnętrza jest dwutraktowy. Budynek jest parterowy z użytkowym poddaszem, częściowo podpiwniczony. Bryła jest zwarta, przykrywa ją dach dwuspadowy.

Obecnie budynek pełni funkcję ośrodka zdrowia. Poddany został remontowi, wymieniona została stolarka okienna, a także porycie dachowe. Obiekt został dostosowany do korzystania przez osoby niepełnosprawne.

9. Stan zachowania i postulaty dotyczące konserwacji

Stan zachowania budynku jest dobry. W przypadku planowanego podjęcia pracy przy obiekcie należy wystąpić do Wojewódzkiego Konserwatora Zabytków o zalecenia i wytyczne.

10. Wykonanie karty (autor, data, podpis)

mgr Alicja Kędra
lipiec – sierpień 2020 rok

Kędra Alicja

11. Zatwierdzenie karty (podpis wojewódzkiego konserwatora zabytków)*

Z upoważnienia
Podkarpackiego
Wojewódzkiego Konserwatora Zabytków
Lukasz Dzik
KIEROWNIK DELEGACJI W KROŚNIE

*dotyczy zabytków niewpisanych do rejestru zabytków i niewłączonych do wojewódzkiej ewidencji zabytków

GEZ	KARTA ADRESOWA ZABYTKU		3. Miejscowość ROGI
1. Nazwa KAPLICZKA	2. Czas powstania XIX w.		
7. Fotografia z opisem wskazującym orientację w stosunku do sąsiednich terenów lub stron świata albo mapa z zaznaczonym stanowiskiem archeologicznym  <p data-bbox="663 1321 1059 1353">widok od strony południowej</p>			4. Adres ul. ks. Henryka Domino 31 38-430 ROGI 5. Przynależność administracyjna Województwo PODKARPACKIE Powiat KROŚNIĘSKI Gmina MIEJSCE PIASTOWE 6. Formy ochrony

8. Historia, opis i wartości

Kapliczka kolumnowa usytuowana jest przy ulicy ks. Henryka Domino 31 w Rogach, frontem skierowana jest do ulicy. Powstała w XIX wieku.

Kapliczka ma formę wielokondygnacyjnego, czworościennego słupa zwieńczonego krzyżem. Podstawę kapliczki stanowi jednostopniowa baza, dużo szersza w stosunku do pozostałych części kapliczki. W najwyższej kondygnacji znajduje się zamknięta, przeszklona wnęka, wewnątrz której umieszczono figurkę Matki Bożej z Dzieciątkiem. Całość kapliczki zamknięta wielospadowym dachem, zwieńczona metalowym krzyżem.

Kapliczka prezentuje wartościowy przykład tzw. małej architektury. Powstała w XIX wieku, jako znak kultu religijnego; wpisuje się przy tym w prowincjonalne rzyty sztuki ludowej.

9. Stan zachowania i postulaty dotyczące konserwacji

Stan zachowania kapliczki wydaje się być dobry. Zadbana jest zarówno jej materia, jak i otoczenie. W przypadku planowanego podjęcia pracy przy obiekcie należy wystąpić do Wojewódzkiego Konserwatora Zabytków o zalecenia i wytyczne.

10. Wykonanie karty (autor, data, podpis)

mgr Alicja Kędra
lipiec – sierpień 2020 rok

Kędra Alicja

11. Zatwierdzenie karty (podpis wojewódzkiego konserwatora zabytków)*

Z upoważnienia
Podkarpackiego
Wojewódzkiego Konserwatora Zabytków

Łukasz Dzik
KIEROWNIK DELEGATURY W KROŚNIE

*dotyczy zabytków niewpisanych do rejestru zabytków i niewłączonych do wojewódzkiej ewidencji zabytków

GEZ	KARTA ADRESOWA ZABYTKU		3. Miejscowość ROGI
1. Nazwa CMENTARZ CHOLERYCZNY	2. Czas powstania zap. 1 poł. XIX w.	4. Adres ul. ks. Henryka Domino 38-430 ROGI	
7. Fotografia z opisem wskazującym orientację w stosunku do sąsiednich terenów lub stron świata albo mapa z zaznaczonym stanowiskiem archeologicznym 		5. Przynależność administracyjna Województwo PODKARPACKIE Powiat KROŚNIĘSKI Gmina MIEJSCE PIASTOWE	
		6. Formy ochrony	

widok od strony południowej

8. Historia, opis i wartości

Cmentarz choleryczny znajduje się na granicy z Iwoniczem, na polu księżym; po prawej stronie drogi Rogi – Iwonicz, w odległości około 70 metrów, pomiędzy drogą do pól a potokiem. Miejscowa społeczność teren ten nazywa cholernym polem. Cmentarz w miarę upływu czasu popadł w zapomnienie, przewrócił się istniejący tam krzyż, a kiedy nic już nie przypominało o tym, że kiedyś pochowano tam zmarłych powstało na nim dzikie wysypisko śmieci. Dopiero kilkanaście lat temu, z inicjatywy Stowarzyszenia Miłośników Wsi Rogi teren został uprzątnięty, usypano na nim kopiec, na szczycie którego postawiono krzyż, a granica cmentarza została obwałowana; posadzono również brzozy, tworzące dziś gaik.

9. Stan zachowania i postulaty dotyczące konserwacji

Teren cmentarza cholerycznego jest zachowany w dobrym stanie. W przypadku planowanego podjęcia pracy przy obiekcie należy wystąpić do Wojewódzkiego Konserwatora Zabytków o zalecenia i wytyczne.

10. Wykonanie karty (autor, data, podpis)

mgr Alicja Kędra
lipiec – sierpień 2020 rok

Kędra Alicja

11. Zatwierdzenie karty (podpis wojewódzkiego konserwatora zabytków)*

Z upoważnienia
Podkarpackiego
Wojewódzkiego Konserwatora Zabytków
Łukasz Dzik
KIEROWNIK DELEGACJI W KROŚNIE

*dotyczy zabytków niewpisanych do rejestru zabytków i niewłączonych do wojewódzkiej ewidencji zabytków

GEZ	KARTA ADRESOWA ZABYTKU		3. Miejscowość ROGI
1. Nazwa CMENTARZ RZYMSKOKATOLICKI	2. Czas powstania k. XVIII w.	4. Adres ul. ks. Henryka Domino 38-430 ROGI	
<p data-bbox="91 325 1644 352">7. Fotografia z opisem wskazującym orientację w stosunku do sąsiednich terenów lub stron świata albo mapa z zaznaczonym stanowiskiem archeologicznym</p>  <p data-bbox="685 1331 1043 1358">widok od strony północnej</p>		5. Przynależność administracyjna Województwo PODKARPACKIE Powiat KROŚNIEŃSKI Gmina MIEJSCE PIASTOWE	
		6. Formy ochrony	

Nekropolia założona została w końcu XVIII wieku. Zlokalizowana została w bezpośrednim sąsiedztwie cmentarza przykościelnego; objęła działkę położoną wzdłuż drogi Rogi – Iwonicz, po jej prawej stronie. Cmentarz znajduje się na lekkim zboczu, ma plan prostokąta. Jego rozplanowanie jest wielokwaterowe z nieregularnymi alejkami. Cmentarz jest ogrodzony, wzdłuż jego granicy nasadzony jest szpaler różnych gatunków drzew. Najstarszy zewidencjonowany nagrobek pochodzi z 1886 roku i upamiętnia Michała Skórskiego. We współczesnym krajobrazie cmentarza w Rogach wyróżnia się nagrobek wystawiony w roku 1941 przez wójta Jana Uliasa dla żony Anny, w neoklasycystycznej formie rzeźby Chrystusa z krzyżem. Także w roku 1941 powstał secesyjny nagrobek organisty Józefa Rausa, sygnowany przez krośnieńskiego rzeźbiarza Piotra Kędzińskiego, charakteryzujący się dekoracją rzeźbiarską z autorską typografią o cechach ornamentu. Dla wiejskiej społeczności Rogów obiektem o dużej wartości historycznej jest nagrobek księdza Henryka Domino. Był on żołnierzem, który przeszedł szlak bojowy z I Brygadą Legionów, a następnie przez wiele lat sprawował posługę kapłańską jako proboszcz parafii rogowskiej. Trzykrotnie odznaczony za zasługi w dziele odzyskania niepodległości cieszył się wielkim autorytetem. Zmarłemu w 1964 roku proboszczowi, parafianie wystawili skromny nagrobek wzbogacony o płaskorzeźbę symbolizującą posługę kapłańską.

Stan zachowania terenu cmentarza rzymskokatolickiego jest bardzo dobry. W przypadku planowanego podjęcia pracy przy obiekcie należy wystąpić do Wojewódzkiego Konserwatora Zabytków o zalecenia i wytyczne.

10. Wykonanie karty (autor, data, podpis)

mgr Alicja Kędra
lipiec – sierpień 2020 rok

Kędra Alicja

11. Zatwierdzenie karty (podpis wojewódzkiego konserwatora zabytków)*

Z upoważnienia
Podkarpackiego
Wojewódzkiego Konserwatora Zabytków
Lukasz Dziak
KIEROWNIK DELEGATURY W KROŚNIE

*dotyczy zabytków niewpisanych do rejestru zabytków i niewłączonych do wojewódzkiej ewidencji zabytków

GEZ	KARTA ADRESOWA ZABYTKU		3. Miejscowość ROGI
1. Nazwa KAPLICZKA	2. Czas powstania XIX w.		
7. Fotografia z opisem wskazującym orientację w stosunku do sąsiednich terenów lub stron świata albo mapa z zaznaczonym stanowiskiem archeologicznym  <p data-bbox="678 1332 1057 1364" style="text-align: center;">widok od strony wschodniej</p>			4. Adres ul. Kościelna 144 38-430 ROGI 5. Przynależność administracyjna Województwo PODKARPACKIE Powiat KROŚNIĘSKI Gmina MIEJSCE PIASTOWE 6. Formy ochrony

Kapliczka usytuowana jest przy ulicy Kościelnej 144 w Rogach, frontem skierowana jest do ulicy. Powstała w XIX wieku.

Kapliczka prezentuje typ wnąkowy. Założona jest na rzucie kwadratu, posiada formę prostopadłościanu nakrytego dachem czterosпадowym. Podstawę kapliczki stanowi dwustopniowa baza, dużo szersza w stosunku do pozostałych części kapliczki. W elewacji frontowej znajduje się zamknięta, przeszklona, półkolista wnęka, wewnątrz której umieszczono figurkę Matki Bożej z Dzieciątkiem. Całość kapliczki zamknięta wielospadowym dachem, krytym dachówką, zwieńczona metalowym krzyżem.

Kapliczka prezentuje wartościowy przykład tzw. małej architektury. Powstała w XIX wieku, jako znak kultu religijnego; wpisuje się przy tym w prowincjonalne rzyzy sztuki ludowej.

Stan zachowania kapliczki wydaje się być dobry. Zadbana jest zarówno jej materia, jak i otoczenie. W przypadku planowanego podjęcia pracy przy obiekcie należy wystąpić do Wojewódzkiego Konserwatora Zabytków o zalecenia i wytyczne.

10. Wykonanie karty (autor, data, podpis)

mgr Alicja Kędra
lipiec – sierpień 2020 rok

Kędra Alicja

11. Zatwierdzenie karty (podpis wojewódzkiego konserwatora zabytków)*

Z upoważnienia
Podkarpackiego
Wojewódzkiego Konserwatora Zabytków

Lukasz Dzik
KILNOWNIK I KRAJOWY W KROŚNIE

*dotyczy zabytków niewpisanych do rejestru zabytków i niewłączonych do wojewódzkiej ewidencji zabytków

GEZ	KARTA ADRESOWA ZABYTKU		3. Miejscowość ROGI
1. Nazwa KRZYŻ PRZYDROŻNY Z KAPLICZKĄ SKRZYNKOWĄ	2. Czas powstania k. XIX wieku		
7. Fotografia z opisem wskazującym orientację w stosunku do sąsiednich terenów lub stron świata albo mapa z zaznaczonym stanowiskiem archeologicznym			4. Adres
			ul. Kościelna 94 38-430 ROGI
			5. Przynależność administracyjna
widok od strony wschodniej			Województwo PODKARPACKIE Powiat KROŚNIĘSKI Gmina MIEJSCE PIASTOWE
			6. Formy ochrony

Krzyż przydrożny wraz z kapliczką usytuowany jest przy ulicy Kościelnej 94 w Rogach. Powstał w końcu XIX wieku.

Kapliczka prezentuje typ skrzynkowy. Na drewnianym krzyżu zawieszona niewielkich rozmiarów drewniana skrzynka, wewnątrz której umieszczony krucyfiks. Konający na krzyżu Chrystus odziany jest w drapowane perizonium, ujęte z prawej strony. Głowa Jezusa przechylona w prawą stronę. Obramowanie skrzynki posiada zdobienia w kształcie liści.

Kapliczka prezentuje wartościowy przykład tzw. małej architektury. Powstała w końcu XIX wieku, jako znak kultu religijnego; wpisuje się przy tym w prowincjonalne rzyzy sztuki ludowej.

Stan zachowania krzyża przydrożnego wraz kapliczką skrzynkową jest dobry, wymaga jednak bieżącej konserwacji elementów drewnianych. W przypadku planowanego podjęcia pracy przy obiekcie należy wystąpić do Wojewódzkiego Konserwatora Zabytków o zalecenia i wytyczne.

10. Wykonanie karty (autor, data, podpis)

mgr Alicja Kędra
lipiec – sierpień 2020 rok

Kędra Alicja

11. Zatwierdzenie karty (podpis wojewódzkiego konserwatora zabytków)*

Z upoważnienia
Podkarpackiego
Wojewódzkiego Konserwatora Zabytków

Łukasz Dziak
KIEROWNIK DELEGATURY W KROŚNIE

*dotyczy zabytków niewpisanych do rejestru zabytków i niewłączonych do wojewódzkiej ewidencji zabytków

GEZ	KARTA ADRESOWA ZABYTKU		3. Miejscowość
1. Nazwa TEREN DAWNEGO CMENTARZA RZYMSKOKATOLICKIEGO			2. Czas powstania XVI w.
7. Fotografia z opisem wskazującym orientację w stosunku do sąsiednich terenów lub stron świata albo mapa z zaznaczonym stanowiskiem archeologicznym			4. Adres
			ul. Kościelna 3 38-430 ROGI
			5. Przynależność administracyjna Województwo PODKARPACKIE Powiat KROŚNIĘSKI Gmina MIEJSCE PIASTOWE
widok od strony południowej			6. Formy ochrony WPIS DO REJESTRU ZABYTKÓW NIERUCHOMYCH WOJEWÓDZTWA PODKARPACKIEGO DECYZJĄ NR A-580 Z DNIA 21 LISTOPADA 1948 ROKU

8. Historia, opis i wartości

Początki cmentarza rzymskokatolickiego w Rogach związane są z kościołem parafialnym pw. św. Bartłomieja Apostoła, wokół którego dokonywano pochówków od XVI wieku. Teren parafialnej nekropolii w XVIII wieku został znacznie powiększony i objął działkę położoną wzdłuż traktu iwonickiego. Obecnie teren dawnego cmentarza ograniczony jest do obejścia dawnego kościoła parafialnego, zamyka się w obrysie koła, w jego centrum usytuowana jest świątynia, zaś granicę wytycza ogrodzenie wraz ze szpalerem drzew. Na terenie cmentarza nie ma już zachowanych nagrobków.

9. Stan zachowania i postulaty dotyczące konserwacji

Stan zachowania terenu dawnego cmentarza rzymskokatolickiego jest dobry. Wszystkie planowane prace przy obiekcie należy uzgodnić z Wojewódzkim Konserwatorem Zabytków.


10. Wykonanie karty (autor, data, podpis)

mgr Alicja Kędra
lipiec – sierpień 2020 rok

Kędra Alicja

11. Zatwierdzenie karty (podpis wojewódzkiego konserwatora zabytków)*

*dotyczy zabytków niewpisanych do rejestru zabytków i niewłączonych do wojewódzkiej ewidencji zabytków

GEZ	KARTA ADRESOWA ZABYTKU		3. Miejscowość
1. Nazwa DAWNY KOŚCIÓŁ PARAFIALNY pw. ŚW. BARTŁOMIEJA APOSTOŁA			2. Czas powstania 1600 r.
7. Fotografia z opisem wskazującym orientację w stosunku do sąsiednich terenów lub stron świata albo mapa z zaznaczonym stanowiskiem archeologicznym			4. Adres
			ul. Kościelna 3 38-430 ROGI
			5. Przynależność administracyjna Województwo PODKARPACKIE Powiat KROŚNIĘSKI Gmina MIEJSCE PIASTOWE
			6. Formy ochrony WPIS DO REJESTRU ZABYTKÓW NIERUCHOMYCH WOJEWÓDZTWA PODKARPACKIEGO DECYZJĄ NR A-580 Z DNIA 21 LISTOPADA 1948 ROKU

widok od strony zachodniej

Kościół wybudowany został prawdopodobnie w 1600 roku, konsekrowany był przez biskupa Macieja Pstrokońskiego w 1603 roku. Przypuszcza się jednak, że mógł powstać już w XV wieku. Pierwsza informacja o kościele pochodzi z 1462 roku. Na początku XVIII wieku dobudowano do prezbiterium, w miejsce drewnianej, murowaną zakrystię ze skarbczykiem na piętrze. Kościół był remontowany w 1756 roku, staraniem proboszcza Walentego Żelezińskiego. Powiększono wtedy okna i wykonano nową polichromię. Kościół gruntownie przebudowany był w latach 1886-1888. Przedłużono wówczas nawę, wybudowano nową wieżę wzorowaną prawdopodobnie na poprzedniej, do południowej ściany nawy dobudowano kruchtę oraz zmieniono konstrukcję dachu i sygnaturki. Pracami kierował majster ciesielski Franciszek Ukleja z Wietrzna. Z 1888 roku pochodzi również polichromia w nawie wykonana przez Michała Hornialkiewicza. W 1908 roku wymieniono gont na blachę, a w 1931 Włodzimierz Lisowski z Sanoka wykonał polichromię w prezbiterium. Budowa jest orientowana, konstrukcji zrębowej, trójdzielna. Prezbiterium jest mniejsze od nawy, zamknięte trójbocznie, z zakrystią ze skarbczykiem, murowaną i otynkowaną od strony północnej. Wieża jest konstrukcji słupowo-ramowej, o ścianach pochyłych ku górze, z izbicą zwieńczoną baniastym hełmem i kruchtą w przyziemiu. Dach jest dwukalenicowy, kryty blachą, z sześcioboczną wieżyczką na sygnaturkę zwieńczoną baniastym hełmem z latarnią i cebulastą kopułką. Ściany wzmocnione są od zewnątrz i wewnątrz lisciami, od zewnątrz oszalowane są pionowo deskami. Wnętrze kościoła przykrywają stropy płaskie z faseta, w zakrystii sklepienie kolebkowe na gurtach.

Stan zachowania kościoła jest dobry. Wszystkie planowane prace przy obiekcie należy uzgodnić z Wojewódzkim Konserwatorem Zabytków.

10. Wykonanie karty (autor, data, podpis)

mgr Alicja Kędra
lipiec – sierpień 2020 rok

Kędra Alicja

11. Zatwierdzenie karty (podpis wojewódzkiego konserwatora zabytków)*

*dotyczy zabytków niewpisanych do rejestru zabytków i niewłączonych do wojewódzkiej ewidencji zabytków

GEZ	KARTA ADRESOWA ZABYTKU		3. Miejscowość ROGI
1. Nazwa KAPLICZKA	2. Czas powstania XIX w.		
7. Fotografia z opisem wskazującym orientację w stosunku do sąsiednich terenów lub stron świata albo mapa z zaznaczonym stanowiskiem archeologicznym			4. Adres
			ul. Szkolna; nieopodal nr 63 38-430 ROGI
			5. Przynależność administracyjna Województwo PODKARPACKIE Powiat KROŚNIEŃSKI Gmina MIEJSCE PIASTOWE
widok od strony zachodniej			6. Formy ochrony

Kapliczka usytuowana przy ulicy Szkolnej w Rogach. Powstała w XIX wieku.

Kapliczka jest murowana z kamienia, prezentuje typ wnękowy. Założona jest na rzucie kwadratu, posiada formę prostopadłościanu nakrytego dachem dwuspadowym. Kapliczka ma dwie kondygnacje, oddzielone od siebie niewielkim gzymsem. Kapliczka umieszczona na cokole z płytką wnęką. W elewacji frontowej znajduje się wysoka, półkuliście zamknięta, szklana wnęka ze szprosami. Wewnątrz znajduje się duża figura św. Jana Nepomucena z krzyżem w ręku. Święty odziany jest w sutannę, albę oraz mucet, na głowie ma biret kapłański. Kapliczka zwieńczona jest trójkątnym szczytem, wspartym na gzymsie. W szczycie znajduje się malutka wnęka, półkuliście zamknięta, w której umieszczono figurkę Chrystusa Frasobliwego. Szczyt nakrywa dach dwuspadowy, zwieńczony krzyżem.

Kapliczka prezentuje wartościowy przykład tzw. małej architektury. Powstała w XIX wieku, jako znak kultu religijnego; wpisuje się przy tym w prowincjonalne rzyzy sztuki ludowej.

Stan zachowania kapliczki jest dobry. Zadbana jest zarówno jej materia, jak i otoczenie. W przypadku planowanego podjęcia pracy przy obiekcie należy wystąpić do Wojewódzkiego Konserwatora Zabytków o zalecenia i wytyczne.

mgr Alicja Kędra
lipiec – sierpień 2020 rok

Kędra Alicja

Z upoważnienia
Podkarpackiego
Wojewódzkiego Konserwatora Zabytków

Łukasz Dzik
KIEROWNIK DELEGACJI W KROŚNIE

GEZ	KARTA ADRESOWA ZABYTKU		3. Miejscowość ROGI
1. Nazwa KAPLICZKA	2. Czas powstania XIX w.		
7. Fotografia z opisem wskazującym orientację w stosunku do sąsiednich terenów lub stron świata albo mapa z zaznaczonym stanowiskiem archeologicznym			4. Adres
			ul. Szkolna 1 38-430 ROGI
			5. Przynależność administracyjna Województwo PODKARPACKIE Powiat KROŚNIENSKI Gmina MIEJSCE PIASTOWE
			6. Formy ochrony

widok od strony wschodnio-południowej

Kapliczka kolumnowa usytuowana jest przy ulicy Szkolnej 1 w Rogach. Powstała w XIX wieku.

Kapliczka jest wykonana z kamienia, otynkowana. Ma formę wielokondygnacyjnego, czworościennego słupa zwieńczonego krzyżem. Podstawę kapliczki stanowi dwustopniowa baza, na której znajduje się cokół. Baza jest dużo szersza w stosunku do pozostałych części kapliczki. Nad cokołem wznosi się kondygnacja z przeszkloną, zamkniętą półkoliście wnęką, oddzielona od dolnej części gzymsem profilowanym. We wnęce obecnie znajduje się figurka Matki Bożej z Dzieciątkiem. Górne piętro, oddzielone od niższej kondygnacji, gzymsem profilowanym, zawiera zamkniętą, przeszkloną, półkolistą wnękę. Całość zamyka metalowy krzyż umieszczony na kolebkowym zwieńczeniu kapliczki.

Kapliczka prezentuje wartościowy przykład tzw. małej architektury. Powstała w XIX wieku, jako znak kultu religijnego; wpisuje się przy tym w prowincjonalne rzyzy sztuki ludowej.

Kapliczka znajduje się w złym stanie. Wymaga remontu oraz konserwacji substancji zabytkowych. W przypadku planowanego podjęcia pracy przy obiekcie należy wystąpić do Wojewódzkiego Konserwatora Zabytków o zalecenia i wytyczne.

mgr Alicja Kędra
lipiec – sierpień 2020 rok

Kędra Alicja

Z upoważnienia
Podkarpackiego
Wojewódzkiego Konserwatora Zabytków
Lukasz Dzik
KILKUNNIK DELEGATURY W KROŚNIE

GEZ	KARTA ADRESOWA ZABYTKU		3. Miejscowość ROGI
1. Nazwa MOGIŁA ZBIOROWA KONFEDERATÓW BARSKICH	2. Czas powstania 1769 r.		
7. Fotografia z opisem wskazującym orientację w stosunku do sąsiednich terenów lub stron świata albo mapa z zaznaczonym stanowiskiem archeologicznym			4. Adres
			ul. Szkolna 38-430 ROGI
			widok od strony południowej
			6. Formy ochrony

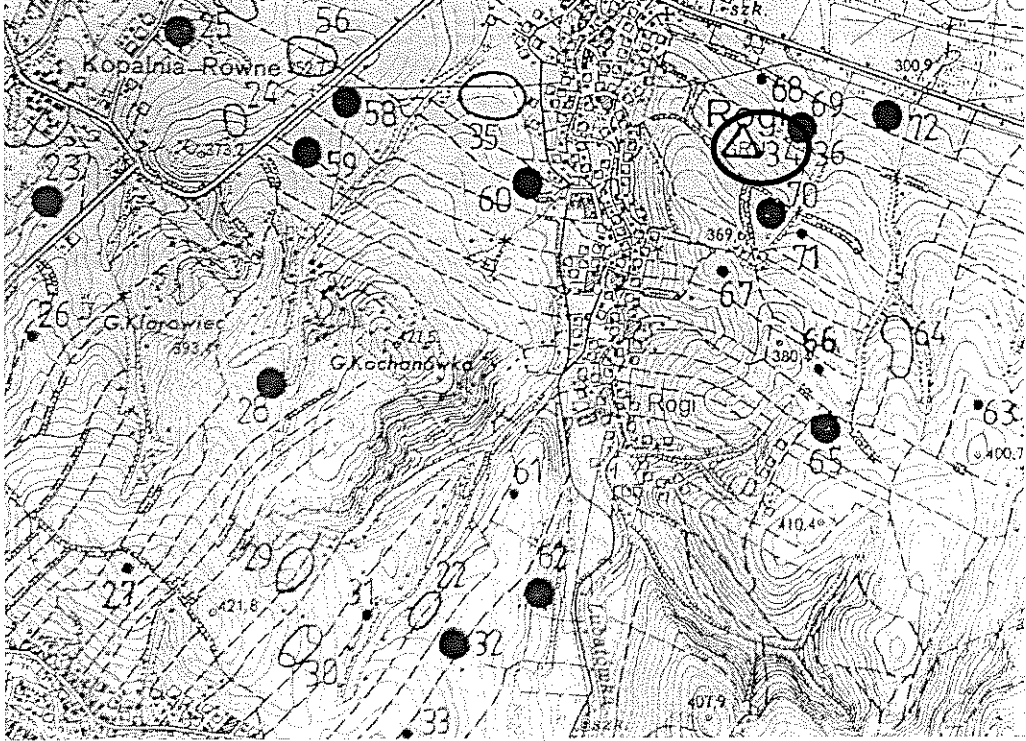
Miejsce to jest najstarszą oznakowaną mogiłą Polaków, którzy złożyli swe życie za Ojczyznę na Podkarpaciu. 5 kwietnia 1769 roku na polach między Rogami a Iwoniczem doszło do bitwy konfederatów barskich z Moskalami. Po stronie polskiej dowodził Kazimierz Pułaski; lekko ranny w bitwie, relacjonował jej przebieg księciu Marcinowi Lubomirskiemu z kwatery, którą obrał w iwonickim dworze. Wziętych wtedy do niewoli rannych Polaków – konfederatów, Rosjanie zabijali. Ciała ich spoczęły w zbiorowej mogile koło starej szkoły w Rogach. Z drogi wiodącej z Rogów do Iwonicza, do mogiły konfederatów kieruje drogowskaz przy kościele. Na niewielkim wzniesieniu, na północny wschód od wsi, stoi w otoczeniu drzew słupowa kapliczka z ukrzyżowanym Chrystusem w przeszklonej metalowej szafce.

Stan zachowania mogiły jest dobry. Zadbana jest zarówno jej materia, jak i otoczenie. W przypadku planowanego podjęcia pracy przy obiekcie należy wystąpić do Wojewódzkiego Konserwatora Zabytków o zalecenia i wytyczne.

mgr Alicja Kędra
lipiec – sierpień 2020 rok

Kędra Alicja

Z upoważnienia
Podkarpackiego
Wojewódzkiego Konserwatora Zabytków
Łukasz Dzik
KIEROWNIK DELEGACJI W EROŚNIE

GEZ	KARTA ADRESOWA ZABYTKU		3. Miejscowość		
1. Nazwa STANOWISKO ARCHEOLOGICZNE NR 1 AZP 112-74/34	2. Czas powstania okres prahistoryczny – ślad osadnictwa średniowiecze – punkt osadniczy	ROGI			
7. Fotografia z opisem wskazującym orientację w stosunku do sąsiednich terenów lub stron świata albo mapa z zaznaczonym stanowiskiem archeologicznym			4. Adres		
			ROGI AZP 112-74 stan. w miejscowości nr 1 stan. na obszarze nr 34 38-430 ROGI		
			5. Przynależność administracyjna		
			Województwo PODKARPACKIE Powiat KROŚNIĘSKI Gmina MIEJSCE PIASTOWE		
6. Formy ochrony					

Mapa AZP 112-74

8. Historia, opis i wartości

Badania poszukiwawcze na obszarze AZP 112-74 zostały przeprowadzone przez mgr Annę Muzyczuk i mgr Jerzego Ginalskiego w latach 1988-1989, na zlecenie Wojewódzkiego Konserwatora Zabytków w Krośnie. Obszar ten obejmuje wsie z terenu czterech gmin: Miejsce Piastowe, Dukla, Iwonicz Zdrój i Rymanów.

W trakcie badań powierzchniowych odkryto 135 nowych stanowisk, łącznie zaś zewidencjonowano 149 stanowisk na obszarze. W toku badań stwierdzono, że do osadnictwa preferowano miejsca na dogodnie ukształtowanych stokach, a nawet w szczytowych partiach wzniesień, przeważnie o ekspozycji N, NE i E, osłonięte przed silnymi południowymi wiatrami. Rozmieszczenie stanowisk było dość równomierne, niemniej jednak zaobserwowano kilka wyraźnych skupisk dużych osad.

W wyniku przeprowadzonej klasyfikacji chronologiczno-kulturowej i analizy funkcjonalnej wyróżniono: 46 osad, 23 punkty osadnicze i 158 śladów osadnictwa. Badania powierzchniowe dostarczyły głównie fragmentów naczyń oraz drobnych wyrobów z krzemienia, radiolarytu, margla i rogowca.

Na stanowisku nr 1 w Rogach (nr 34 na obszarze) odkryto fragment ceramiczny datowany na okres prahistoryczny (śląd osadnictwa) oraz pięć fragmentów ceramicznych datowanych na średniowiecze (punkt osadniczy).

9. Stan zachowania i postulaty dotyczące konserwacji

Wszelkie działania w obrębie stanowiska wymagają wcześniejszego uzgodnienia z Wojewódzkim Konserwatorem Zabytków Delegaturą w Krośnie.

10. Wykonanie karty (autor, data, podpis)

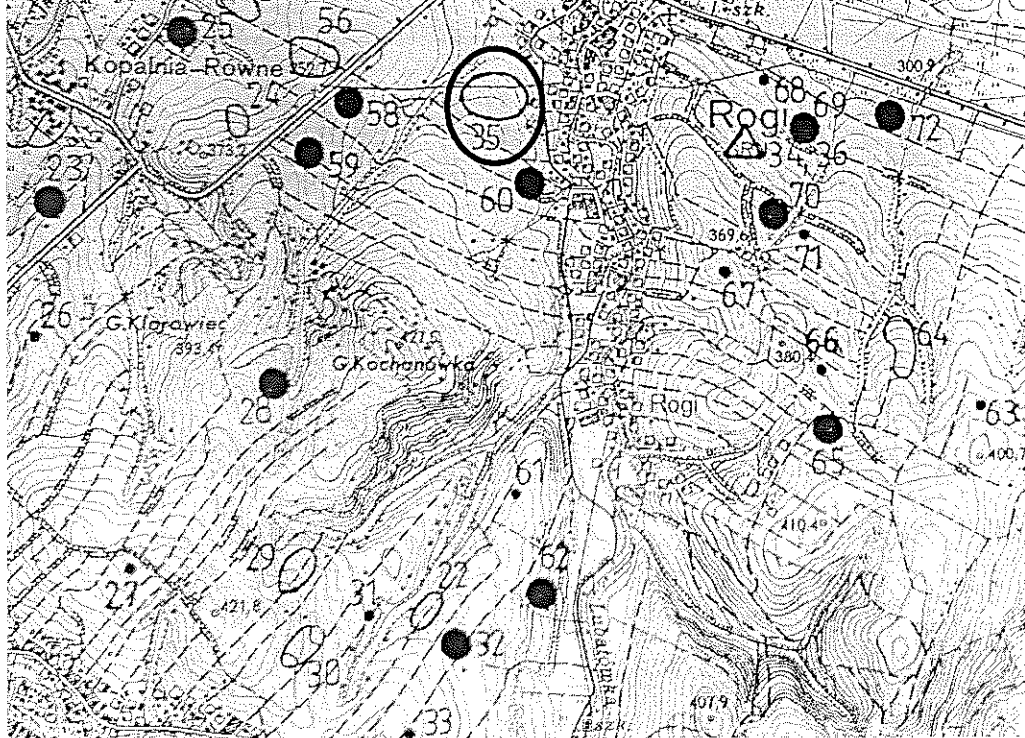
mgr Alicja Kędra
listopad 2020 rok

Kędra Alicja

11. Zatwierdzenie karty (podpis wojewódzkiego konserwatora zabytków)*

Z upoważnienia
Podlaskiego
Wojewódzkiego Konserwatora Zabytków
[Podpis]
Łukasz Dzik
KIEROWNIK DELEGATURY W KROŚNIE

*dotyczy zabytków niewpisanych do rejestru zabytków i niewłączonych do wojewódzkiej ewidencji zabytków

<p>GEZ</p>	<p>KARTA ADRESOWA ZABYTKU</p>		<p>3. Miejscowość</p> <p>ROGI</p>
<p>1. Nazwa</p> <p>STANOWISKO ARCHEOLOGICZNE NR 2 AZP 112-74/35</p>	<p>2. Czas powstania</p> <p>późny okres rzymski, kultura przeworska – osada</p>		
<p>7. Fotografia z opisem wskazującym orientację w stosunku do sąsiednich terenów lub stron świata albo mapa z zaznaczonym stanowiskiem archeologicznym</p>			<p>4. Adres</p> <p>ROGI AZP 112-74 stan. w miejscowości nr 2 stan. na obszarze nr 35 38-430 ROGI</p>
 <p style="text-align: center;">Mapa AZP 112-74</p>			<p>5. Przynależność administracyjna</p> <p>Województwo PODKARPACKIE</p> <p>Powiat KROŚNIĘSKI</p> <p>Gmina MIEJSCE PIASTOWE</p> <p>6. Formy ochrony</p> <p>Wpis do rejestru zabytków A-a 56 z 23.05.1991.</p>

8. Historia, opis i wartości

Badania poszukiwawcze na obszarze AZP 112-74 zostały przeprowadzone przez mgr Annę Muzyczuk i mgr Jerzego Ginalskiego w latach 1988-1989, na zlecenie Wojewódzkiego Konserwatora Zabytków w Krośnie. Obszar ten obejmuje wsie z terenu czterech gmin: Miejsce Piastowe, Dukla, Iwonicz Zdrój i Rymanów.

W trakcie badań powierzchniowych odkryto 135 nowych stanowisk, łącznie zaś zewidencjonowano 149 stanowisk na obszarze. W toku badań stwierdzono, że do osadnictwa preferowano miejsca na dogodnie ukształtowanych stokach, a nawet w szczytowych partiach wzniesień, przeważnie o ekspozycji N, NE i E, osłonięte przed silnymi południowymi wiatrami. Rozmieszczenie stanowisk było dość równomierne, niemniej jednak zaobserwowano kilka wyraźnych skupisk dużych osad.

W wyniku przeprowadzonej klasyfikacji chronologiczno-kulturowej i analizy funkcjonalnej wyróżniono: 46 osad, 23 punkty osadnicze i 158 śladów osadnictwa. Badania powierzchniowe dostarczyły głównie fragmentów naczyń oraz drobnych wyrobów z krzemienia, radiolarytu, margla i rogowca.

Na stanowisku nr 2 w Rogach (nr 35 na obszarze) odkryto siedem fragmentów ceramicznych datowanych na późny okres rzymski, kulturę przeworską (osada).

9. Stan zachowania i postulaty dotyczące konserwacji

Wszelkie działania w obrębie stanowiska wymagają wcześniejszego uzgodnienia z Wojewódzkim Konserwatorem Zabytków Delegaturą w Krośnie.

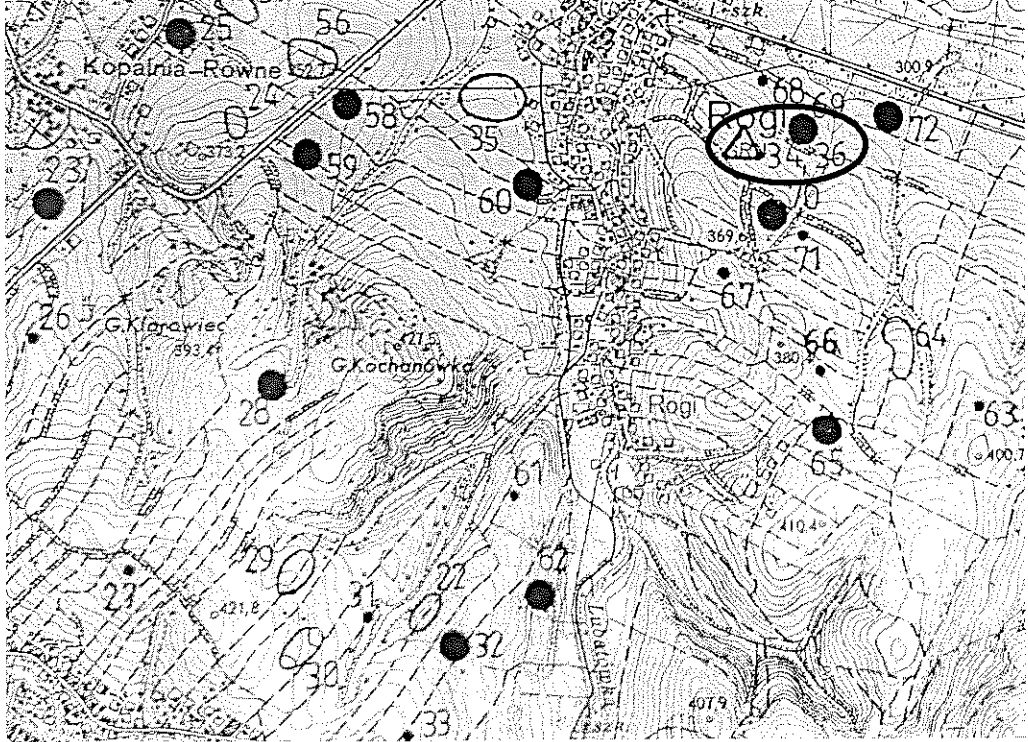
10. Wykonanie karty (autor, data, podpis)

mgr Alicja Kędra
listopad 2020 rok

Kędra Alicja

11. Zatwierdzenie karty (podpis wojewódzkiego konserwatora zabytków)*

*dotyczy zabytków niewpisanych do rejestru zabytków i niewłączonych do wojewódzkiej ewidencji zabytków

GEZ	KARTA ADRESOWA ZABYTKU		3. Miejscowość
1. Nazwa STANOWISKO ARCHEOLOGICZNE NR 3 AZP 112-74/36			ROGI
2. Czas powstania neolit – wczesna epoka brązu – ślad osadnictwa epoka brązu – punkt osadniczy średniowiecze – punkt osadniczy			4. Adres
7. Fotografia z opisem wskazującym orientację w stosunku do sąsiednich terenów lub stron świata albo mapa z zaznaczonym stanowiskiem archeologicznym			ROGI AZP 112-74 stan. w miejscowości nr 3 stan. na obszarze nr 36 38-430 ROGI
			5. Przynależność administracyjna Województwo PODKARPACKIE Powiat KROŚNIĘSKI Gmina MIEJSCE PIASTOWE
 <p>The map is a topographic representation of the area around Rogi. It features contour lines indicating elevation, with several points marked by black dots and numbered from 23 to 72. Two specific points, 34 and 36, are circled in black, representing the archaeological sites mentioned in the document. The map also shows the names of nearby villages: Kopalnia-Równe, G. Kiarawiec, G. Kachanówka, and Rogi. A road labeled 'LUBALSKA' is visible at the bottom. Elevation markers such as 300.9, 369.6, 380.0, 410.4, and 407.9 are scattered across the terrain.</p>			6. Formy ochrony

Mapa AZP 112-74

8. Historia, opis i wartości

Badania poszukiwawcze na obszarze AZP 112-74 zostały przeprowadzone przez mgr Annę Muzyczuk i mgr Jerzego Ginalskiego w latach 1988-1989, na zlecenie Wojewódzkiego Konserwatora Zabytków w Krośnie. Obszar ten obejmuje wsie z terenu czterech gmin: Miejsce Piastowe, Dukla, Iwonicz Zdrój i Rymanów.

W trakcie badań powierzchniowych odkryto 135 nowych stanowisk, łącznie zaś zewidencjonowano 149 stanowisk na obszarze. W toku badań stwierdzono, że do osadnictwa preferowano miejsca na dogodnie ukształtowanych stokach, a nawet w szczytowych partiach wzniesień, przeważnie o ekspozycji N, NE i E, osłonięte przed silnymi południowymi wiatrami. Rozmieszczenie stanowisk było dość równomierne, niemniej jednak zaobserwowano kilka wyraźnych skupisk dużych osad.

W wyniku przeprowadzonej klasyfikacji chronologiczno-kulturowej i analizy funkcjonalnej wyróżniono: 46 osad, 23 punkty osadnicze i 158 śladów osadnictwa. Badania powierzchniowe dostarczyły głównie fragmentów naczyń oraz drobnych wyrobów z krzemienia, radiolarytu, margla i rogowca.

Na stanowisku nr 3 w Rogach (nr 36 na obszarze) odkryto dwa mikrordzenie z rogowca datowane na neolit – wczesną epokę brązu (śląd osadnictwa), sześć fragmentów ceramicznych datowanych na epokę brązu (punkt osadniczy) oraz dwanaście fragmentów ceramicznych datowanych na średniowiecze (punkt osadniczy).

9. Stan zachowania i postulaty dotyczące konserwacji

Wszelkie działania w obrębie stanowiska wymagają wcześniejszego uzgodnienia z Wojewódzkim Konserwatorem Zabytków Delegaturą w Krośnie.

10. Wykonanie karty (autor, data, podpis)

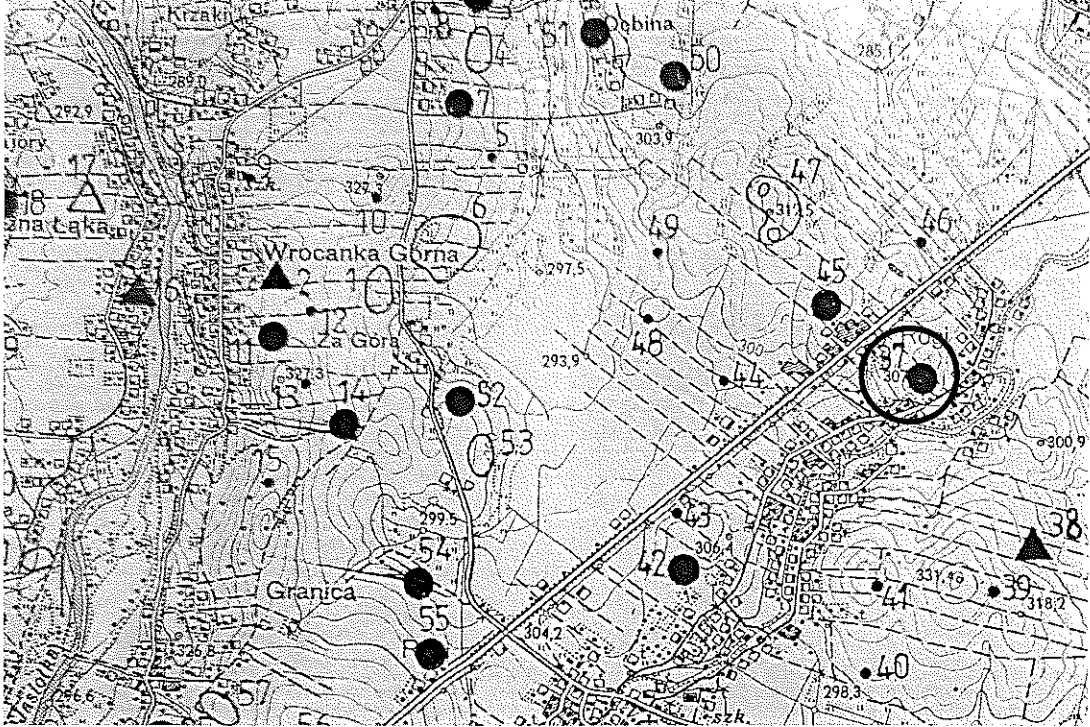
mgr Alicja Kędra
listopad 2020 rok

Kędra Alicja

11. Zatwierdzenie karty (podpis wojewódzkiego konserwatora zabytków)*

Z upoważnienia
Podkarpackiego
Wojewódzkiego Konserwatora Zabytków
Lukasz Dziuk
KIEROWNIK DELEGATURY W KROŚNIE

*dotyczy zabytków niewpisanych do rejestru zabytków i niewłączonych do wojewódzkiej ewidencji zabytków

GEZ	KARTA ADRESOWA ZABYTKU		3. Miejscowość
1. Nazwa STANOWISKO ARCHEOLOGICZNE NR 4 AZP 112-74/37		2. Czas powstania neolit – wczesna epoka brązu – punkt osadniczy	ROGI
7. Fotografia z opisem wskazującym orientację w stosunku do sąsiednich terenów lub stron świata albo mapa z zaznaczonym stanowiskiem archeologicznym			4. Adres
			ROGI AZP 112-74 stan. w miejscowości nr 4 stan. na obszarze nr 37 38-430 ROGI
			5. Przynależność administracyjna
			Województwo PODKARPACKIE
			Powiat KROŚNIĘSKI
			Gmina MIEJSCE PIASTOWE
			6. Formy ochrony

Mapa AZP 112-74

8. Historia, opis i wartości

Badania poszukiwawcze na obszarze AZP 112-74 zostały przeprowadzone przez mgr Annę Muzyczuk i mgr Jerzego Ginalskiego w latach 1988-1989, na zlecenie Wojewódzkiego Konserwatora Zabytków w Krośnie. Obszar ten obejmuje wsie z terenu czterech gmin: Miejsce Piastowe, Dukla, Iwonicz Zdrój i Rymanów.

W trakcie badań powierzchniowych odkryto 135 nowych stanowisk, łącznie zaś zewidencjonowano 149 stanowisk na obszarze. W toku badań stwierdzono, że do osadnictwa preferowano miejsca na dogodnie ukształtowanych stokach, a nawet w szczytowych partiach wzniesień, przeważnie o ekspozycji N, NE i E, osłonięte przed silnymi południowymi wiatrami. Rozmieszczenie stanowisk było dość równomierne, niemniej jednak zaobserwowano kilka wyraźnych skupisk dużych osad.

W wyniku przeprowadzonej klasyfikacji chronologiczno-kulturowej i analizy funkcjonalnej wyróżniono: 46 osad, 23 punkty osadnicze i 158 śladów osadnictwa. Badania powierzchniowe dostarczyły głównie fragmentów naczyń oraz drobnych wyrobów z krzemienia, radiolarytu, margla i rogowca.

Na stanowisku nr 4 w Rogach (nr 37 na obszarze) odkryto kilkanaście wyrobów z krzemienia, margla i rogowca oraz sześć fragmentów ceramicznych datowanych na neolit – wczesną epokę brązu (punkt osadniczy).

9. Stan zachowania i postulaty dotyczące konserwacji

Wszelkie działania w obrębie stanowiska wymagają wcześniejszego uzgodnienia z Wojewódzkim Konserwatorem Zabytków Delegaturą w Krośnie.

10. Wykonanie karty (autor, data, podpis)

mgr Alicja Kędra
listopad 2020 rok

Kędra Alicja

11. Zatwierdzenie karty (podpis wojewódzkiego konserwatora zabytków)*

Z upoważnienia
Podkarpackiego
Wojewódzkiego Konserwatora Zabytków
Lukasz Dzik
KIEROWNIK DELEGATURY W KROŚNIE

*dotyczy zabytków niewpisanych do rejestru zabytków i niewłączonych do wojewódzkiej ewidencji zabytków

GEZ

KARTA ADRESOWA ZABYTKU

3. Miejscowość

ROGI

1. Nazwa

**STANOWISKO ARCHEOLOGICZNE NR 5
AZP 112-74/38**

2. Czas powstania

neolit – wczesna epoka brązu ? – ślad osadnictwa

7. Fotografia z opisem wskazującym orientację w stosunku do sąsiednich terenów lub stron świata albo mapa z zaznaczonym stanowiskiem archeologicznym

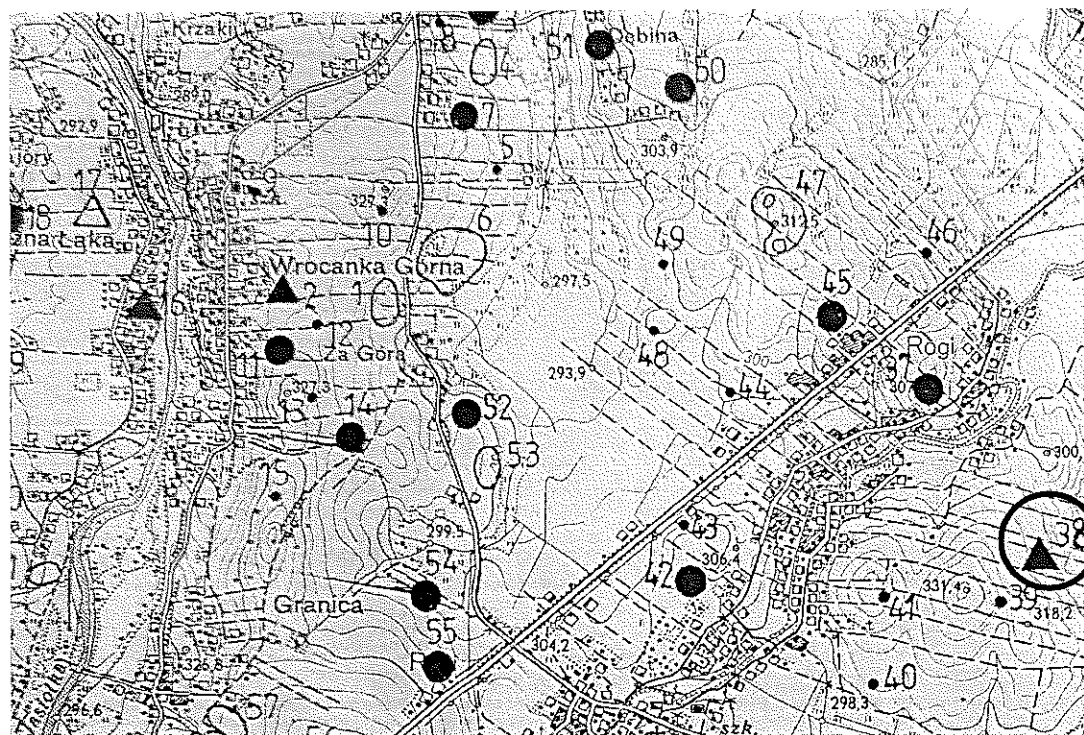
4. Adres

**ROGI
AZP 112-74
stan. w miejscowości nr 5
stan. na obszarze nr 38
38-430 ROGI**

5. Przynależność administracyjna

Województwo **PODKARPACKIE**
Powiat **KROŚNIĘSKI**
Gmina **MIEJSCE PIASTOWE**

6. Formy ochrony



Mapa AZP 112-74

8. Historia, opis i wartości

Badania poszukiwawcze na obszarze AZP 112-74 zostały przeprowadzone przez mgr Annę Muzyczuk i mgr Jerzego Ginalskiego w latach 1988-1989, na zlecenie Wojewódzkiego Konserwatora Zabytków w Krośnie. Obszar ten obejmuje wsie z terenu czterech gmin: Miejsce Piastowe, Dukla, Iwonicz Zdrój i Rymanów.

W trakcie badań powierzchniowych odkryto 135 nowych stanowisk, łącznie zaś zewidencjonowano 149 stanowisk na obszarze. W toku badań stwierdzono, że do osadnictwa preferowano miejsca na dogodnie ukształtowanych stokach, a nawet w szczytowych partiach wzniesień, przeważnie o ekspozycji N, NE i E, osłonięte przed silnymi południowymi wiatrami. Rozmieszczenie stanowisk było dość równomierne, niemniej jednak zaobserwowano kilka wyraźnych skupisk dużych osad.

W wyniku przeprowadzonej klasyfikacji chronologiczno-kulturowej i analizy funkcjonalnej wyróżniono: 46 osad, 23 punkty osadnicze i 158 śladów osadnictwa. Badania powierzchniowe dostarczyły głównie fragmentów naczyń oraz drobnych wyrobów z krzemienia, radiolarytu, margla i rogowca.

Na stanowisku nr 5 w Rogach (nr 38 na obszarze) odkryto okruch krzemienisty i fragment ceramiczny datowane na neolit – wczesną epokę brązu (śląd osadnictwa).

9. Stan zachowania i postulaty dotyczące konserwacji

Wszelkie działania w obrębie stanowiska wymagają wcześniejszego uzgodnienia z Wojewódzkim Konserwatorem Zabytków Delegaturą w Krośnie.

10. Wykonanie karty (autor, data, podpis)

mgr Alicja Kędra
listopad 2020 rok

Kędra Alicja

11. Zatwierdzenie karty (podpis wojewódzkiego konserwatora zabytków)*

Z upoważnienia
Podkarpackiego
Wojewódzkiego Konserwatora Zabytków
Lukasz Szuk
KIEROWNIK DELEGATURY W KROŚNIE

*kolejny zabytków niewpisanych do rejestru zabytków i niewłączonych do wojewódzkiej ewidencji zabytków

GEZ	KARTA ADRESOWA ZABYTKU		3. Miejscowość		
1. Nazwa STANOWISKO ARCHEOLOGICZNE NR 22 AZP 112-74/42	2. Czas powstania neolit – wczesna epoka brązu – ślad osadnictwa okres rzymski, kultura przeworska – ślad osadnictwa wczesne średniowiecze – ślad osadnictwa		ROGI		
7. Fotografia z opisem wskazującym orientację w stosunku do sąsiednich terenów lub stron świata albo mapa z zaznaczonym stanowiskiem archeologicznym			4. Adres		
			ROGI AZP 112-74 stan. w miejscowości nr 22 stan. na obszarze nr 42 38-430 ROGI		
			5. Przynależność administracyjna		
			6. Formy ochrony		
Województwo PODKARPACKIE Powiat KROŚNIĘSKI Gmina MIEJSCE PIASTOWE					

Mapa AZP 112-74

8. Historia, opis i wartości

Badania poszukiwawcze na obszarze AZP 112-74 zostały przeprowadzone przez mgr Annę Muzyczuk i mgr Jerzego Ginalskiego w latach 1988-1989, na zlecenie Wojewódzkiego Konserwatora Zabytków w Krośnie. Obszar ten obejmuje wsie z terenu czterech gmin: Miejsce Piastowe, Dukla, Iwonicz Zdrój i Rymanów.

W trakcie badań powierzchniowych odkryto 135 nowych stanowisk, łącznie zaś zewidencjonowano 149 stanowisk na obszarze. W toku badań stwierdzono, że do osadnictwa preferowano miejsca na dogodnie ukształtowanych stokach, a nawet w szczytowych partiach wzniesień, przeważnie o ekspozycji N, NE i E, osłonięte przed silnymi południowymi wiatrami. Rozmieszczenie stanowisk było dość równomierne, niemniej jednak zaobserwowano kilka wyraźnych skupisk dużych osad.

W wyniku przeprowadzonej klasyfikacji chronologiczno-kulturowej i analizy funkcjonalnej wyróżniono: 46 osad, 23 punkty osadnicze i 158 śladów osadnictwa. Badania powierzchniowe dostarczyły głównie fragmentów naczyń oraz drobnych wyrobów z krzemienia, radiolarytu, margla i rogowca.

Na stanowisku nr 22 w Rogach (nr 42 na obszarze) odkryto fragment łuszczyki z rogowca datowany na neolit – wczesną epokę brązu (śląd osadnictwa), dwa fragmenty ceramiczne datowane na okres rzymski, kulturę przeworską (śląd osadnictwa) oraz dwa fragmenty ceramiczne datowane na wczesne średniowiecze (śląd osadnictwa).

9. Stan zachowania i postulaty dotyczące konserwacji

Wszelkie działania w obrębie stanowiska wymagają wcześniejszego uzgodnienia z Wojewódzkim Konserwatorem Zabytków Delegaturą w Krośnie.

10. Wykonanie karty (autor, data, podpis)

mgr Alicja Kędra
listopad 2020 rok

Kędra Alicja

11. Zatwierdzenie karty (podpis wojewódzkiego konserwatora zabytków)*

Z upoważnienia
Podkomisarza
Wojewódzkiego Konserwatora Zabytków
Łukasz Dzik
KIEROWNIK DELEGATURY W KROŚNIE

*dotyczy zabytków niewpisanych do rejestru zabytków i niewłączonych do wojewódzkiej ewidencji zabytków

GEZ	KARTA ADRESOWA ZABYTKU		3. Miejscowość			
1. Nazwa STANOWISKO ARCHEOLOGICZNE NR 21 AZP 112-74/43	2. Czas powstania neolit – wczesna epoka brązu – ślad osadnictwa	ROGI				
7. Fotografia z opisem wskazującym orientację w stosunku do sąsiednich terenów lub stron świata albo mapa z zaznaczonym stanowiskiem archeologicznym			4. Adres			
			ROGI AZP 112-74 stan. w miejscowości nr 21 stan. na obszarze nr 43 38-430 ROGI			
			5. Przynależność administracyjna			Województwo PODKARPACKIE Powiat KROŚNIĘSKI Gmina MIEJSCE PIASTOWE
			6. Formy ochrony			

Mapa AZP 112-74

8. Historia, opis i wartości

Badania poszukiwawcze na obszarze AZP 112-74 zostały przeprowadzone przez mgr Annę Muzyczuk i mgr Jerzego Ginalskiego w latach 1988-1989, na zlecenie Wojewódzkiego Konserwatora Zabytków w Krośnie. Obszar ten obejmuje wsie z terenu czterech gmin: Miejsce Piastowe, Dukla, Iwonicz Zdrój i Rymanów.

W trakcie badań powierzchniowych odkryto 135 nowych stanowisk, łącznie zaś zewidencjonowano 149 stanowisk na obszarze. W toku badań stwierdzono, że do osadnictwa preferowano miejsca na dogodnie ukształtowanych stokach, a nawet w szczytowych partiach wzniesień, przeważnie o ekspozycji N, NE i E, osłonięte przed silnymi południowymi wiatrami. Rozmieszczenie stanowisk było dość równomierne, niemniej jednak zaobserwowano kilka wyraźnych skupisk dużych osad.

W wyniku przeprowadzonej klasyfikacji chronologiczno-kulturowej i analizy funkcjonalnej wyróżniono: 46 osad, 23 punkty osadnicze i 158 śladów osadnictwa. Badania powierzchniowe dostarczyły głównie fragmentów naczyń oraz drobnych wyrobów z krzemienia, radiolarytu, margla i rogowca.

Na stanowisku nr 21 w Rogach (nr 43 na obszarze) odkryto łuszczkę z krzemienia datowaną na neolit – wczesną epokę brązu (śląd osadnictwa).

9. Stan zachowania i postulaty dotyczące konserwacji

Wszelkie działania w obrębie stanowiska wymagają wcześniejszego uzgodnienia z Wojewódzkim Konserwatorem Zabytków Delegaturą w Krośnie.

10. Wykonanie karty (autor, data, podpis)

mgr Alicja Kędra
listopad 2020 rok

Kędra Alicja

11. Zatwierdzenie karty (podpis wojewódzkiego konserwatora zabytków)*

Z upoważnienia
Podkarpackiego
Wojewódzkiego Konserwatora Zabytków

Lukasz Dzik
KIEROWNIK DELEGATURY W KROŚNIE

*dotyczy zabytków niewpisanych do rejestru zabytków i niewłączonych do wojewódzkiej ewidencji zabytków

GEZ	KARTA ADRESOWA ZABYTKU		3. Miejscowość
1. Nazwa STANOWISKO ARCHEOLOGICZNE NR 16 AZP 112-74/44	2. Czas powstania neolit – wczesna epoka brązu – ślad osadnictwa okres prahistoryczny – ślad osadnictwa		ROGI
7. Fotografia z opisem wskazującym orientację w stosunku do sąsiednich terenów lub stron świata albo mapa z zaznaczonym stanowiskiem archeologicznym			4. Adres ROGI AZP 112-74 stan. w miejscowości nr 16 stan. na obszarze nr 44 38-430 ROGI
			5. Przynależność administracyjna Województwo PODKARPACKIE Powiat KROŚNIĘSKI Gmina MIEJSCE PIASTOWE
Mapa AZP 112-74			6. Formy ochrony

8. Historia, opis i wartości

Badania poszukiwawcze na obszarze AZP 112-74 zostały przeprowadzone przez mgr Annę Muzyczuk i mgr Jerzego Ginalskiego w latach 1988-1989, na zlecenie Wojewódzkiego Konserwatora Zabytków w Krośnie. Obszar ten obejmuje wsie z terenu czterech gmin: Miejsce Piastowe, Dukla, Iwonicz Zdrój i Rymanów.

W trakcie badań powierzchniowych odkryto 135 nowych stanowisk, łącznie zaś zewidencjonowano 149 stanowisk na obszarze. W toku badań stwierdzono, że do osadnictwa preferowano miejsca na dogodnie ukształtowanych stokach, a nawet w szczytowych partiach wzniesień, przeważnie o ekspozycji N, NE i E, osłonięte przed silnymi południowymi wiatrami. Rozmieszczenie stanowisk było dość równomierne, niemniej jednak zaobserwowano kilka wyraźnych skupisk dużych osad.

W wyniku przeprowadzonej klasyfikacji chronologiczno-kulturowej i analizy funkcjonalnej wyróżniono: 46 osad, 23 punkty osadnicze i 158 śladów osadnictwa. Badania powierzchniowe dostarczyły głównie fragmentów naczyń oraz drobnych wyrobów z krzemienia, radiolarytu, margla i rogowca.

Na stanowisku nr 16 w Rogach (nr 44 na obszarze) odkryto łuszczkę z rogowca datowaną na neolit – wczesną epokę brązu (śląd osadnictwa) oraz dwa fragmenty ceramiczne datowane na okres prahistoryczny (śląd osadnictwa).

9. Stan zachowania i postulaty dotyczące konserwacji

Wszelkie działania w obrębie stanowiska wymagają wcześniejszego uzgodnienia z Wojewódzkim Konserwatorem Zabytków Delegaturą w Krośnie.

10. Wykonanie karty (autor, data, podpis)

mgr Alicja Kędra
listopad 2020 rok

Kędra Alicja

11. Zatwierdzenie karty (podpis wojewódzkiego konserwatora zabytków)*

Z upoważnienia
Podkarpackiego
Wojewódzkiego Konserwatora Zabytków

Luiza Dzik
KIEROWNIK DELEGATURY W KROŚNIE

*dotyczy zabytków niewpisanych do rejestru zabytków i niewłączonych do wojewódzkiej ewidencji zabytków

GEZ

KARTA ADRESOWA ZABYTKU

3. Miejscowość

ROGI

1. Nazwa

**STANOWISKO ARCHEOLOGICZNE NR 14
AZP 112-74/45**

2. Czas powstania

**epoka brązu – punkt osadniczy
późny okres rzymski – punkt osadniczy**

7. Fotografia z opisem wskazującym orientację w stosunku do sąsiednich terenów lub stron świata albo mapa z zaznaczonym stanowiskiem archeologicznym

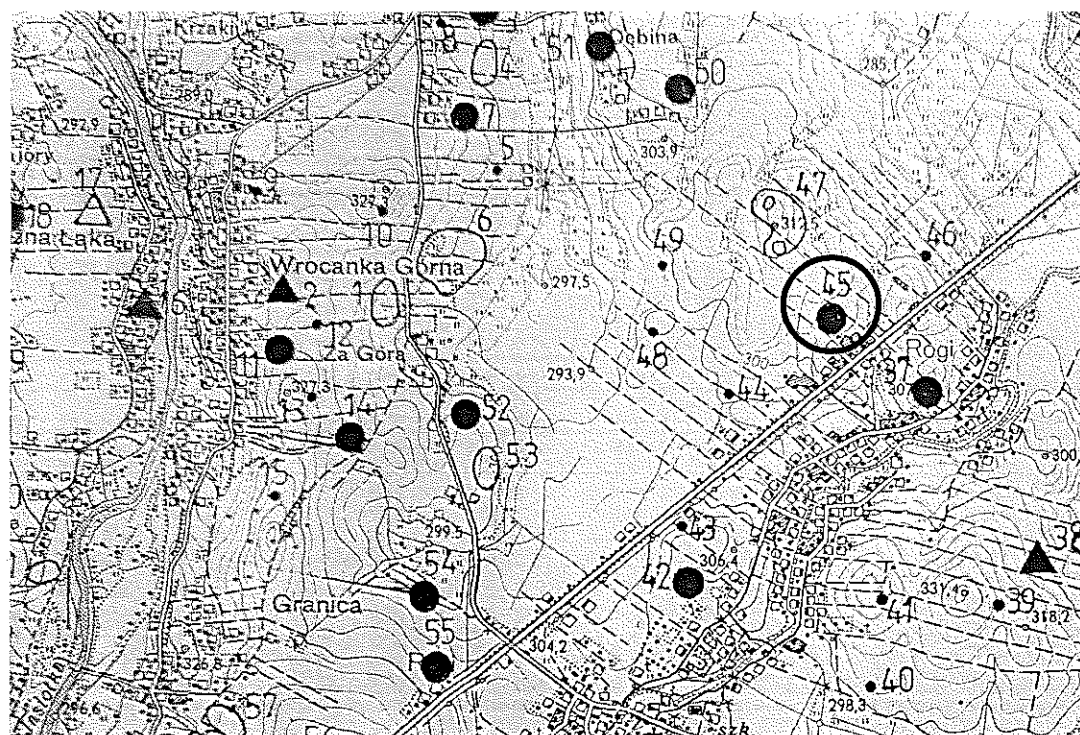
4. Adres

**ROGI
AZP 112-74
stan. w miejscowości nr 14
stan. na obszarze nr 45
38-430 ROGI**

5. Przynależność administracyjna

Województwo **PODKARPACKIE**
Powiat **KROŚNIĘSKI**
Gmina **MIEJSCE PIASTOWE**

6. Formy ochrony



Mapa AZP 112-74

8. Historia, opis i wartości

Badania poszukiwawcze na obszarze AZP 112-74 zostały przeprowadzone przez mgr Annę Muzyczuk i mgr Jerzego Ginalskiego w latach 1988-1989, na zlecenie Wojewódzkiego Konserwatora Zabytków w Krośnie. Obszar ten obejmuje wsie z terenu czterech gmin: Miejsce Piastowe, Dukla, Iwonicz Zdrój i Rymanów.

W trakcie badań powierzchniowych odkryto 135 nowych stanowisk, łącznie zaś zewidencjonowano 149 stanowisk na obszarze. W toku badań stwierdzono, że do osadnictwa preferowano miejsca na dogodnie ukształtowanych stokach, a nawet w szczytowych partiach wzniesień, przeważnie o ekspozycji N, NE i E, osłonięte przed silnymi południowymi wiatrami. Rozmieszczenie stanowisk było dość równomierne, niemniej jednak zaobserwowano kilka wyraźnych skupisk dużych osad.

W wyniku przeprowadzonej klasyfikacji chronologiczno-kulturowej i analizy funkcjonalnej wyróżniono: 46 osad, 23 punkty osadnicze i 158 śladów osadnictwa. Badania powierzchniowe dostarczyły głównie fragmentów naczyń oraz drobnych wyrobów z krzemienia, radiolarytu, margla i rogowca.

Na stanowisku nr 14 w Rogach (nr 45 na obszarze) odkryto dwa fragmenty ceramiczne datowane na epokę brązu (punkt osadniczy) oraz cztery fragmenty ceramiczne datowane na późny okres rzymski (punkt osadniczy).

9. Stan zachowania i postulaty dotyczące konserwacji

Wszelkie działania w obrębie stanowiska wymagają wcześniejszego uzgodnienia z Wojewódzkim Konserwatorem Zabytków Delegaturą w Krośnie.

10. Wykonanie karty (autor, data, podpis)

mgr Alicja Kędra
listopad 2020 rok

Kędra Alicja

11. Zatwierdzenie karty (podpis wojewódzkiego konserwatora zabytków)*

Z upoważnienia
Podkarpackiego
Wojewódzkiego Konserwatora Zabytków

Luks-Dziak
KIEROWNIK DELEGATURY W KROŚNIE

*dotyczy zabytków niewpisanych do rejestru zabytków i niewłączonych do wojewódzkiej ewidencji zabytków

<p>GEZ</p>	<p>KARTA ADRESOWA ZABYTKU</p>		<p>3. Miejscowość</p>
<p>1. Nazwa</p> <p>STANOWISKO ARCHEOLOGICZNE NR 23 AZP 112-74/46</p>	<p>2. Czas powstania</p> <p>okres prahistoryczny – ślad osadnictwa</p>		<p>ROGI</p>
<p>7. Fotografia z opisem wskazującym orientację w stosunku do sąsiednich terenów lub stron świata albo mapa z zaznaczonym stanowiskiem archeologicznym</p>			<p>4. Adres</p> <p>ROGI AZP 112-74 stan. w miejscowości nr 23 stan. na obszarze nr 46 38-430 ROGI</p>
			<p>5. Przynależność administracyjna</p> <p>Województwo PODKARPACKIE</p> <p>Powiat KROŚNIĘSKI</p> <p>Gmina MIEJSCE PIASTOWE</p>
<p>Mapa AZP 112-74</p>			<p>6. Formy ochrony</p>

8. Historia, opis i wartości

Badania poszukiwawcze na obszarze AZP 112-74 zostały przeprowadzone przez mgr Annę Muzyczuk i mgr Jerzego Ginalskiego w latach 1988-1989, na zlecenie Wojewódzkiego Konserwatora Zabytków w Krośnie. Obszar ten obejmuje wsie z terenu czterech gmin: Miejsce Piastowe, Dukla, Iwonicz Zdrój i Rymanów.

W trakcie badań powierzchniowych odkryto 135 nowych stanowisk, łącznie zaś zewidencjonowano 149 stanowisk na obszarze. W toku badań stwierdzono, że do osadnictwa preferowano miejsca na dogodnie ukształtowanych stokach, a nawet w szczytowych partiach wzniesień, przeważnie o ekspozycji N, NE i E, osłonięte przed silnymi południowymi wiatrami. Rozmieszczenie stanowisk było dość równomierne, niemniej jednak zaobserwowano kilka wyraźnych skupisk dużych osad.

W wyniku przeprowadzonej klasyfikacji chronologiczno-kulturowej i analizy funkcjonalnej wyróżniono: 46 osad, 23 punkty osadnicze i 158 śladów osadnictwa. Badania powierzchniowe dostarczyły głównie fragmentów naczyń oraz drobnych wyrobów z krzemienia, radiolarytu, margla i rogowca.

Na stanowisku nr 23 w Rogach (nr 46 na obszarze) odkryto fragment ceramiczny datowany na okres prahistoryczny (śląd osadnictwa).

9. Stan zachowania i postulaty dotyczące konserwacji

Wszelkie działania w obrębie stanowiska wymagają wcześniejszego uzgodnienia z Wojewódzkim Konserwatorem Zabytków Delegaturą w Krośnie.

10. Wykonanie karty (autor, data, podpis)

mgr Alicja Kędra
listopad 2020 rok

Kędra Alicja

11. Zatwierdzenie karty (podpis wojewódzkiego konserwatora zabytków)*

Z upoważnienia
Podkarpackiego
Wojewódzkiego Konserwatora Zabytków
Łukasz Dzik
KILKOWNIK DELEGATURY W KROŚNIE

*dotyczy zabytków niewpisanych do rejestru zabytków i niewłączonych do wojewódzkiej ewidencji zabytków

GEZ

KARTA ADRESOWA ZABYTKU

3. Miejscowość

ROGI

1. Nazwa

**STANOWISKO ARCHEOLOGICZNE NR 20
AZP 112-74/47**

2. Czas powstania

**późny okres rzymski, kultura przeworska – osada
okres prahistoryczny – ślad osadnictwa
wczesne średniowiecze – punkt osadniczy**

7. Fotografia z opisem wskazującym orientację w stosunku do sąsiednich terenów lub stron świata albo mapa z zaznaczonym stanowiskiem archeologicznym

4. Adres

**ROGI
AZP 112-74
stan. w miejscowości nr 20
stan. na obszarze nr 47
38-430 ROGI**

5. Przynależność administracyjna

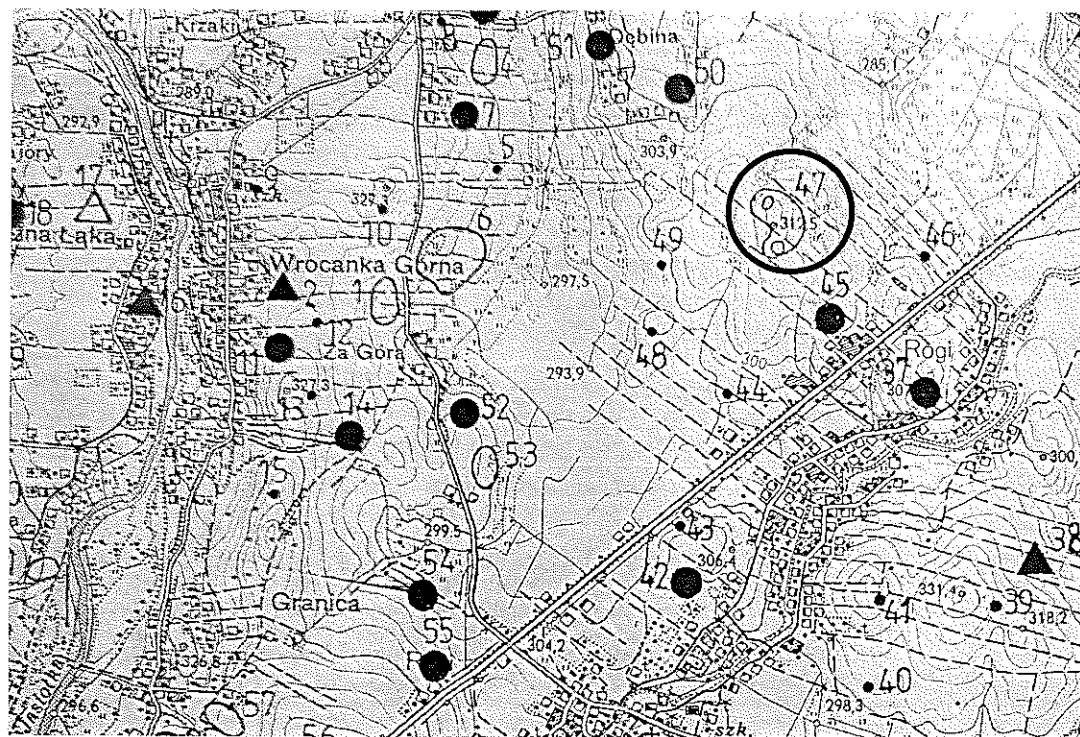
Województwo **PODKARPACKIE**

Powiat **KROŚNIĘSKI**

Gmina **MIEJSCE PIASTOWE**

6. Formy ochrony

**Wpis do rejestru zabytków
A-a 69 z 28.11.1991.**



Mapa AZP 112-74

8. Historia, opis i wartości

Badania poszukiwawcze na obszarze AZP 112-74 zostały przeprowadzone przez mgr Annę Muzyczuk i mgr Jerzego Ginalskiego w latach 1988-1989, na zlecenie Wojewódzkiego Konserwatora Zabytków w Krośnie. Obszar ten obejmuje wsie z terenu czterech gmin: Miejsce Piastowe, Dukla, Iwonicz Zdrój i Rymanów.

W trakcie badań powierzchniowych odkryto 135 nowych stanowisk, łącznie zaś zewidencjonowano 149 stanowisk na obszarze. W toku badań stwierdzono, że do osadnictwa preferowano miejsca na dogodnie ukształtowanych stokach, a nawet w szczytowych partiach wzniesień, przeważnie o ekspozycji N, NE i E, osłonięte przed silnymi południowymi wiatrami. Rozmieszczenie stanowisk było dość równomierne, niemniej jednak zaobserwowano kilka wyraźnych skupisk dużych osad.

W wyniku przeprowadzonej klasyfikacji chronologiczno-kulturowej i analizy funkcjonalnej wyróżniono: 46 osad, 23 punkty osadnicze i 158 śladów osadnictwa. Badania powierzchniowe dostarczyły głównie fragmentów naczyń oraz drobnych wyrobów z krzemienia, radiolarytu, margla i rogowca.

Na stanowisku nr 20 w Rogach (nr 47 na obszarze) odkryto czternaście fragmentów ceramicznych, brzeg i dno datowanych na późny okres rzymski, kulturę przeworską (osada), dwa fragmenty ceramiczne datowane na okres prahistoryczny (śląd osadnictwa) oraz trzy fragmenty ceramiczne datowane na wczesne średniowiecze (punkt osadniczy).

9. Stan zachowania i postulaty dotyczące konserwacji

Wszelkie działania w obrębie stanowiska wymagają wcześniejszego uzgodnienia z Wojewódzkim Konserwatorem Zabytków Delegaturą w Krośnie.

10. Wykonanie karty (autor, data, podpis)

mgr Alicja Kędra
listopad 2020 rok

Kędra Alicja

11. Zatwierdzenie karty (podpis wojewódzkiego konserwatora zabytków)*

*dotyczy zabytków niewpisanych do rejestru zabytków i niewłączonych do wojewódzkiej ewidencji zabytków

GEZ	KARTA ADRESOWA ZABYTKU		3. Miejscowość		
1. Nazwa STANOWISKO ARCHEOLOGICZNE NR 17 AZP 112-74/48	2. Czas powstania neolit – wczesna epoka brązu – ślad osadnictwa epoka brązu – ślad osadnictwa wczesne średniowiecze – ślad osadnictwa		ROGI		
7. Fotografia z opisem wskazującym orientację w stosunku do sąsiednich terenów lub stron świata albo mapa z zaznaczonym stanowiskiem archeologicznym			4. Adres		
			ROGI AZP 112-74 stan. w miejscowości nr 17 stan. na obszarze nr 48 38-430 ROGI		
			5. Przynależność administracyjna		
			6. Formy ochrony		
<p>Województwo PODKARPACKIE</p> <p>Powiat KROŚNIĘSKI</p> <p>Gmina MIEJSCE PIASTOWE</p>					
Mapa AZP 112-74					

8. Historia, opis i wartości

Badania poszukiwawcze na obszarze AZP 112-74 zostały przeprowadzone przez mgr Annę Muzyczuk i mgr Jerzego Ginalskiego w latach 1988-1989, na zlecenie Wojewódzkiego Konserwatora Zabytków w Krośnie. Obszar ten obejmuje wsie z terenu czterech gmin: Miejsce Piastowe, Dukla, Iwonicz Zdrój i Rymanów.

W trakcie badań powierzchniowych odkryto 135 nowych stanowisk, łącznie zaś zewidencjonowano 149 stanowisk na obszarze. W toku badań stwierdzono, że do osadnictwa preferowano miejsca na dogodnie ukształtowanych stokach, a nawet w szczytowych partiach wzniesień, przeważnie o ekspozycji N, NE i E, osłonięte przed silnymi południowymi wiatrami. Rozmieszczenie stanowisk było dość równomierne, niemniej jednak zaobserwowano kilka wyraźnych skupisk dużych osad.

W wyniku przeprowadzonej klasyfikacji chronologiczno-kulturowej i analizy funkcjonalnej wyróżniono: 46 osad, 23 punkty osadnicze i 158 śladów osadnictwa. Badania powierzchniowe dostarczyły głównie fragmentów naczyń oraz drobnych wyrobów z krzemienia, radiolarytu, margla i rogowca.

Na stanowisku nr 17 w Rogach (nr 48 na obszarze) odkryto łuszczkę z rogowca datowaną na neolit – wczesną epokę brązu (śląd osadnictwa), dwa fragmenty ceramiczne datowane na epokę brązu (śląd osadnictwa) oraz fragment ceramiczny datowany na wczesne średniowiecze (śląd osadnictwa).

9. Stan zachowania i postulaty dotyczące konserwacji

Wszelkie działania w obrębie stanowiska wymagają wcześniejszego uzgodnienia z Wojewódzkim Konserwatorem Zabytków Delegaturą w Krośnie.

10. Wykonanie karty (autor, data, podpis)

mgr Alicja Kędra
listopad 2020 rok

Kędra Alicja

11. Zatwierdzenie karty (podpis wojewódzkiego konserwatora zabytków)*

Z upoważnienia
Podkarpackiego
wojewódzkiego konserwatora Zabytków

Łukasz Dzik
KIEROWNIK DELEGATURY W KROŚNIE

*dotyczy zabytków niewpisanych do rejestru zabytków i niewłączonych do wojewódzkiej ewidencji zabytków

GEZ	KARTA ADRESOWA ZABYTKU		3. Miejscowość
1. Nazwa STANOWISKO ARCHEOLOGICZNE NR 15 AZP 112-74/49	2. Czas powstania późny okres rzymski, kultura przeworska – punkt osadniczy	ROGI	
7. Fotografia z opisem wskazującym orientację w stosunku do sąsiednich terenów lub stron świata albo mapa z zaznaczonym stanowiskiem archeologicznym			4. Adres
			ROGI AZP 112-74 stan. w miejscowości nr 15 stan. na obszarze nr 49 38-430 ROGI
			5. Przynależność administracyjna
			Województwo PODKARPACKIE
			Powiat KROŚNIĘSKI
			Gmina MIEJSCE PIASTOWE
<p style="text-align: center;">Mapa AZP 112-74</p>			6. Formy ochrony

8. Historia, opis i wartości

Badania poszukiwawcze na obszarze AZP 112-74 zostały przeprowadzone przez mgr Annę Muzyczuk i mgr Jerzego Ginalskiego w latach 1988-1989, na zlecenie Wojewódzkiego Konserwatora Zabytków w Krośnie. Obszar ten obejmuje wsie z terenu czterech gmin: Miejsce Piastowe, Dukla, Iwonicz Zdrój i Rymanów.

W trakcie badań powierzchniowych odkryto 135 nowych stanowisk, łącznie zaś zewidencjonowano 149 stanowisk na obszarze. W toku badań stwierdzono, że do osadnictwa preferowano miejsca na dogodnie ukształtowanych stokach, a nawet w szczytowych partiach wzniesień, przeważnie o ekspozycji N, NE i E, osłonięte przed silnymi południowymi wiatrami. Rozmieszczenie stanowisk było dość równomierne, niemniej jednak zaobserwowano kilka wyraźnych skupisk dużych osad.

W wyniku przeprowadzonej klasyfikacji chronologiczno-kulturowej i analizy funkcjonalnej wyróżniono: 46 osad, 23 punkty osadnicze i 158 śladów osadnictwa. Badania powierzchniowe dostarczyły głównie fragmentów naczyń oraz drobnych wyrobów z krzemienia, radiolarytu, margla i rogowca.

Na stanowisku nr 15 w Rogach (nr 49 na obszarze) odkryto dwa fragmenty ceramiczne datowane na późny okres rzymski, kulturę przeworską (punkt osadniczy).

9. Stan zachowania i postulaty dotyczące konserwacji

Wszelkie działania w obrębie stanowiska wymagają wcześniejszego uzgodnienia z Wojewódzkim Konserwatorem Zabytków Delegaturą w Krośnie.

10. Wykonanie karty (autor, data, podpis)

mgr Alicja Kędra
listopad 2020 rok

Kędra Alicja

11. Zatwierdzenie karty (podpis wojewódzkiego konserwatora zabytków)*

Z upoważnienia
Podkrościańskiego
Wojewódzkiego Konserwatora Zabytków

Łukasz Dziak
KIEROWNIK DELEGACJI W KROŚNIE

*dotyczy zabytków niewpisanych do rejestru zabytków i niewłączonych do wojewódzkiej ewidencji zabytków

GEZ

KARTA ADRESOWA ZABYTKU

3. Miejscowość

ROGI

1. Nazwa

**STANOWISKO ARCHEOLOGICZNE NR 19
AZP 112-74/50**

2. Czas powstania

okres prahistoryczny – ślad osadnictwa

7. Fotografia z opisem wskazującym orientację w stosunku do sąsiednich terenów lub stron świata albo mapa z zaznaczonym stanowiskiem archeologicznym

4. Adres

**ROGI
AZP 112-74
stan. w miejscowości nr 19
stan. na obszarze nr 50
38-430 ROGI**

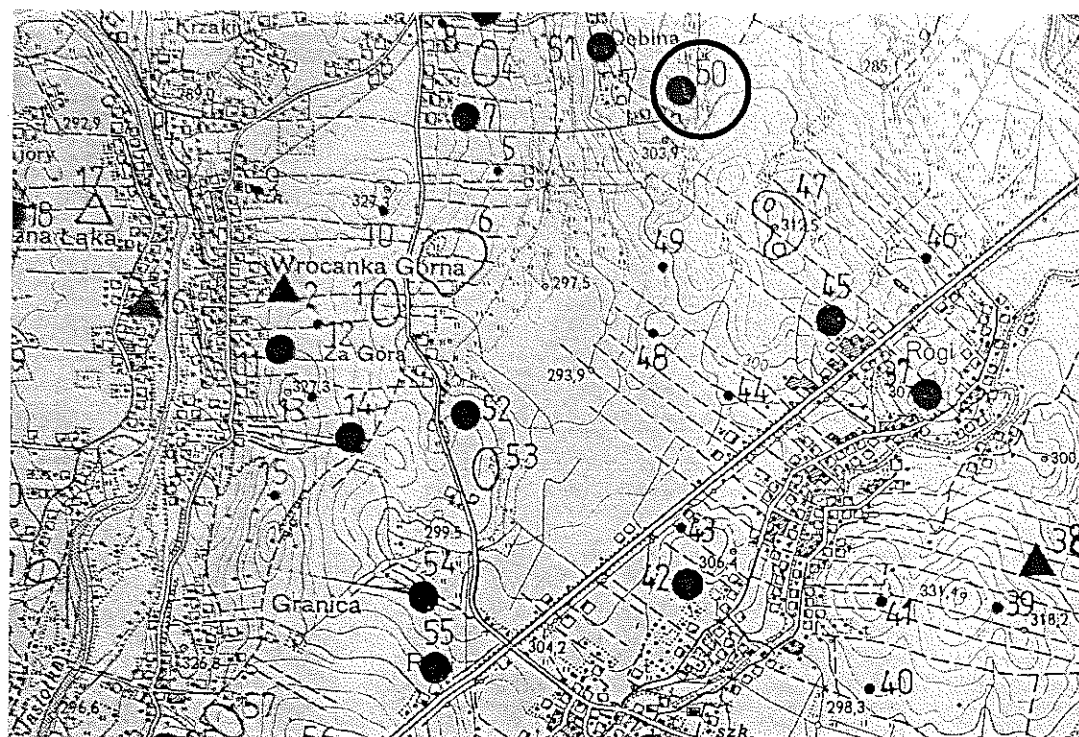
5. Przynależność administracyjna

Województwo **PODKARPACKIE**

Powiat **KROŚNIĘSKI**

Gmina **MIEJSCE PIASTOWE**

6. Formy ochrony



Mapa AZP 112-74

8. Historia, opis i wartości

Badania poszukiwawcze na obszarze AZP 112-74 zostały przeprowadzone przez mgr Annę Muzyczuk i mgr Jerzego Ginalskiego w latach 1988-1989, na zlecenie Wojewódzkiego Konserwatora Zabytków w Krośnie. Obszar ten obejmuje wsie z terenu czterech gmin: Miejsce Piastowe, Dukla, Iwonicz Zdrój i Rymanów.

W trakcie badań powierzchniowych odkryto 135 nowych stanowisk, łącznie zaś zewidencjonowano 149 stanowisk na obszarze. W toku badań stwierdzono, że do osadnictwa preferowano miejsca na dogodnie ukształtowanych stokach, a nawet w szczytowych partiach wzniesień, przeważnie o ekspozycji N, NE i E, osłonięte przed silnymi południowymi wiatrami. Rozmieszczenie stanowisk było dość równomierne, niemniej jednak zaobserwowano kilka wyraźnych skupisk dużych osad.

W wyniku przeprowadzonej klasyfikacji chronologiczno-kulturowej i analizy funkcjonalnej wyróżniono: 46 osad, 23 punkty osadnicze i 158 śladów osadnictwa. Badania powierzchniowe dostarczyły głównie fragmentów naczyń oraz drobnych wyrobów z krzemienia, radiolarytu, margla i rogowca.

Na stanowisku nr 19 w Rogach (nr 50 na obszarze) odkryto dwa fragmenty ceramiczne datowane na okres prahistoryczny (śląd osadnictwa).

9. Stan zachowania i postulaty dotyczące konserwacji

Wszelkie działania w obrębie stanowiska wymagają wcześniejszego uzgodnienia z Wojewódzkim Konserwatorem Zabytków Delegaturą w Krośnie.

10. Wykonanie karty (autor, data, podpis)

mgr Alicja Kędra
listopad 2020 rok

Kędra Alicja

11. Zatwierdzenie karty (podpis wojewódzkiego konserwatora zabytków)*

Z upoważnienia
Podkarpackiego
Wojewódzkiego Konserwatora Zabytków

Łukasz Dziuk
KIEROWNIK DELEGATURY W KROŚNIE

*dotyczy zabytków niewpisanych do rejestru zabytków i niewłączonych do wojewódzkiej ewidencji zabytków

GEZ

KARTA ADRESOWA ZABYTKU

3. Miejscowość

ROGI

1. Nazwa

**STANOWISKO ARCHEOLOGICZNE NR 18
AZP 112-74/51**

2. Czas powstania

okres prahistoryczny – ślad osadnictwa

7. Fotografia z opisem wskazującym orientację w stosunku do sąsiednich terenów lub stron świata albo mapa z zaznaczonym stanowiskiem archeologicznym

4. Adres

**ROGI
AZP 112-74
stan. w miejscowości nr 18
stan. na obszarze nr 51
38-430 ROGI**

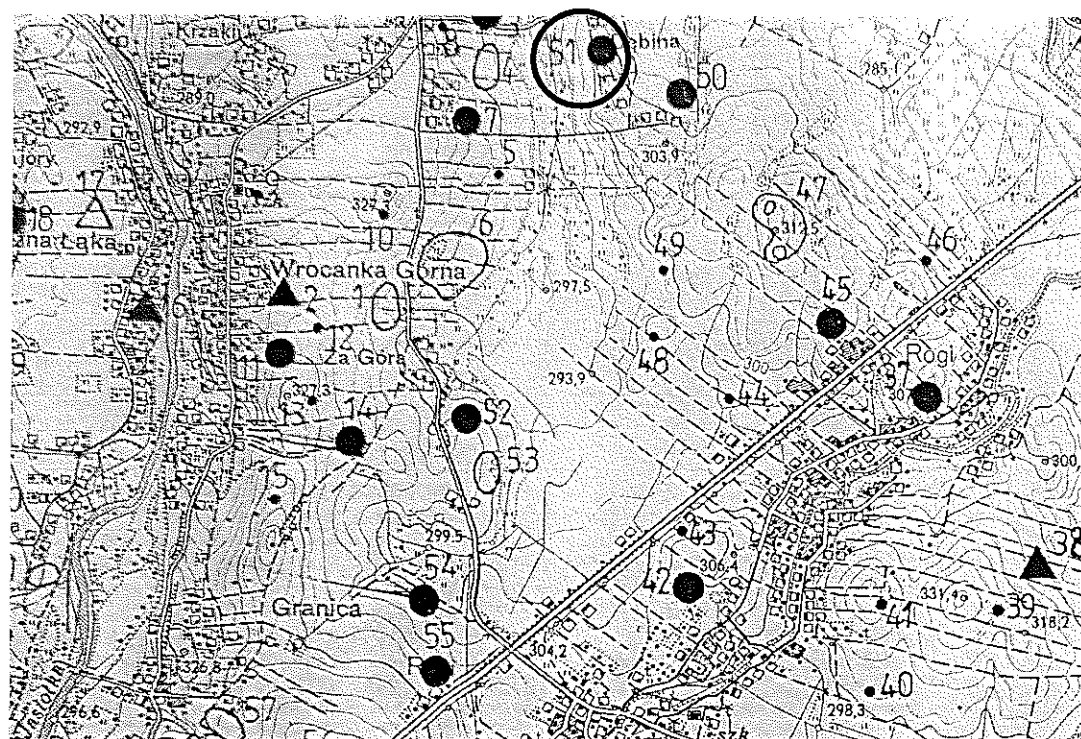
5. Przynależność administracyjna

Województwo **PODKARPACKIE**

Powiat **KROŚNIĘSKI**

Gmina **MIEJSCE PIASTOWE**

6. Formy ochrony



Mapa AZP 112-74

8. Historia, opis i wartości

Badania poszukiwawcze na obszarze AZP 112-74 zostały przeprowadzone przez mgr Annę Muzyczuk i mgr Jerzego Ginalskiego w latach 1988-1989, na zlecenie Wojewódzkiego Konserwatora Zabytków w Krośnie. Obszar ten obejmuje wsie z terenu czterech gmin: Miejsce Piastowe, Dukla, Iwonicz Zdrój i Rymanów.

W trakcie badań powierzchniowych odkryto 135 nowych stanowisk, łącznie zaś zewidencjonowano 149 stanowisk na obszarze. W toku badań stwierdzono, że do osadnictwa preferowano miejsca na dogodnie ukształtowanych stokach, a nawet w szczytowych partiach wzniesień, przeważnie o ekspozycji N, NE i E, osłonięte przed silnymi południowymi wiatrami. Rozmieszczenie stanowisk było dość równomierne, niemniej jednak zaobserwowano kilka wyraźnych skupisk dużych osad.

W wyniku przeprowadzonej klasyfikacji chronologiczno-kulturowej i analizy funkcjonalnej wyróżniono: 46 osad, 23 punkty osadnicze i 158 śladów osadnictwa. Badania powierzchniowe dostarczyły głównie fragmentów naczyń oraz drobnych wyrobów z krzemienia, radiolarytu, margla i rogowca.

Na stanowisku nr 18 w Rogach (nr 51 na obszarze) odkryto dwa fragmenty ceramiczne datowane na okres prahistoryczny (śląd osadnictwa).

9. Stan zachowania i postulaty dotyczące konserwacji

Wszelkie działania w obrębie stanowiska wymagają wcześniejszego uzgodnienia z Wojewódzkim Konserwatorem Zabytków Delegaturą w Krośnie.

10. Wykonanie karty (autor, data, podpis)

mgr Alicja Kędra
listopad 2020 rok

Kędra Alicja

11. Zatwierdzenie karty (podpis wojewódzkiego konserwatora zabytków)*

Z upoważnienia
Podkarpackiego
Wojewódzkiego Konserwatora Zabytków

Łukasz Dzik
KIEROWNIK DELEGATURY W KROŚNIE

*dotyczy zabytków niewpisanych do rejestru zabytków i niewłączonych do wojewódzkiej ewidencji zabytków

GEZ

KARTA ADRESOWA ZABYTKU

3. Miejscowość

ROGI

1. Nazwa

**STANOWISKO ARCHEOLOGICZNE NR 6
AZP 112-74/52**

2. Czas powstania

**neolit – wczesna epoka brązu – ślad osadnictwa
średniowiecze – ślad osadnictwa**

7. Fotografia z opisem wskazującym orientację w stosunku do sąsiednich terenów lub stron świata albo mapa z zaznaczonym stanowiskiem archeologicznym

4. Adres

**ROGI
AZP 112-74
stan. w miejscowości nr 6
stan. na obszarze nr 52
38-430 ROGI**

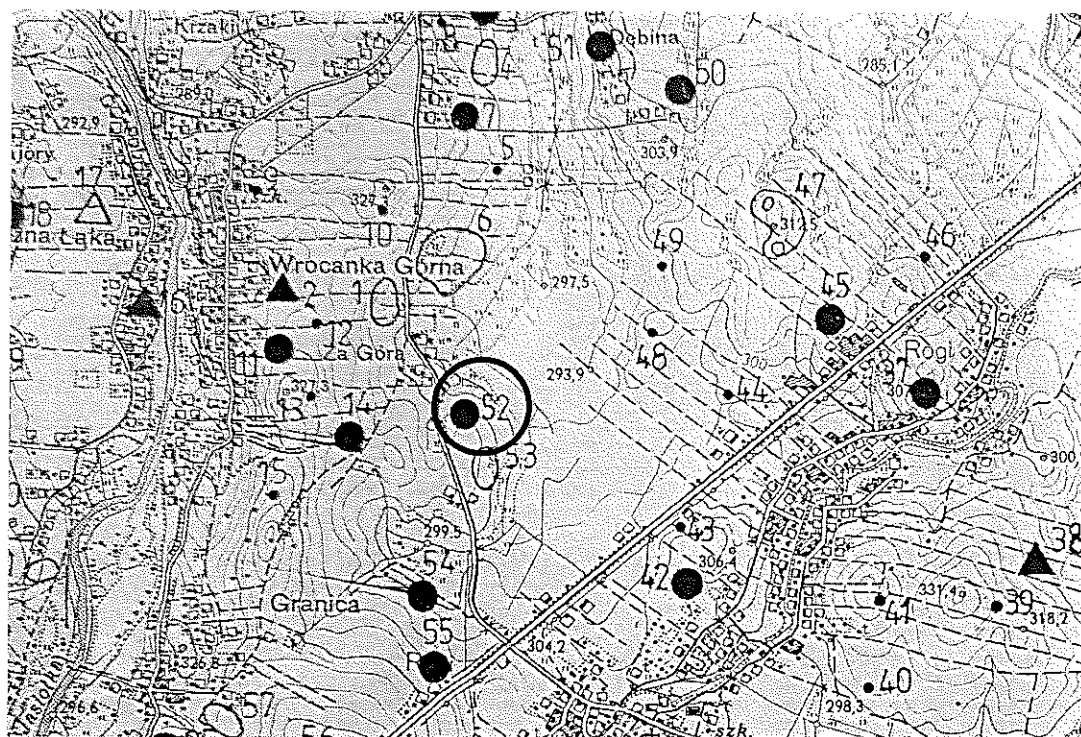
5. Przynależność administracyjna

Województwo **PODKARPACKIE**

Powiat **KROŚNIĘSKI**

Gmina **MIEJSCE PIASTOWE**

6. Formy ochrony



Mapa AZP 112-74

8. Historia, opis i wartości

Badania poszukiwawcze na obszarze AZP 112-74 zostały przeprowadzone przez mgr Annę Muzyczuk i mgr Jerzego Ginalskiego w latach 1988-1989, na zlecenie Wojewódzkiego Konserwatora Zabytków w Krośnie. Obszar ten obejmuje wsie z terenu czterech gmin: Miejsce Piastowe, Dukła, Iwonicz Zdrój i Rymanów.

W trakcie badań powierzchniowych odkryto 135 nowych stanowisk, łącznie zaś zewidencjonowano 149 stanowisk na obszarze. W toku badań stwierdzono, że do osadnictwa preferowano miejsca na dogodnie ukształtowanych stokach, a nawet w szczytowych partiach wzniesień, przeważnie o ekspozycji N, NE i E, osłonięte przed silnymi południowymi wiatrami. Rozmieszczenie stanowisk było dość równomierne, niemniej jednak zaobserwowano kilka wyraźnych skupisk dużych osad.

W wyniku przeprowadzonej klasyfikacji chronologiczno-kulturowej i analizy funkcjonalnej wyróżniono: 46 osad, 23 punkty osadnicze i 158 śladów osadnictwa. Badania powierzchniowe dostarczyły głównie fragmentów naczyń oraz drobnych wyrobów z krzemienia, radiolarytu, margla i rogowca.

Na stanowisku nr 6 w Rogach (nr 52 na obszarze) odkryto łuszczkę z radiolarytu datowaną na neolit – wczesną epokę brązu (śląd osadnictwa) oraz trzy fragmenty ceramiczne datowane na średniowiecze (śląd osadnictwa).

9. Stan zachowania i postulaty dotyczące konserwacji

Wszelkie działania w obrębie stanowiska wymagają wcześniejszego uzgodnienia z Wojewódzkim Konserwatorem Zabytków Delegaturą w Krośnie.

10. Wykonanie karty (autor, data, podpis)

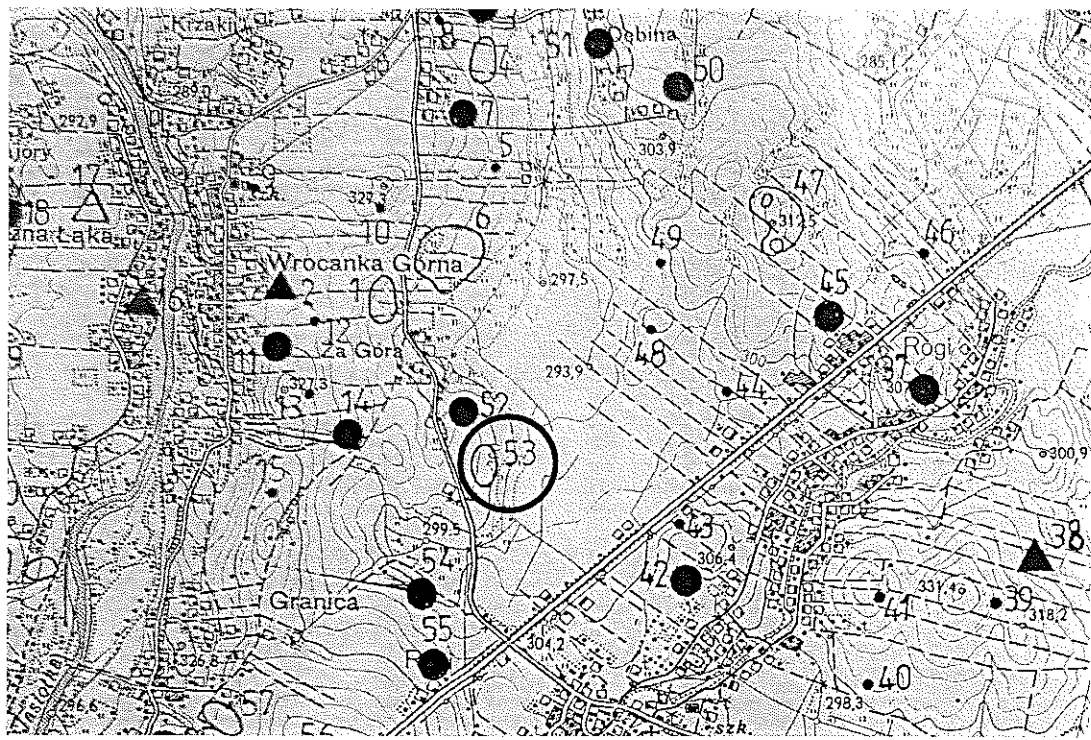
mgr Alicja Kędra
listopad 2020 rok

Kędra Alicja

11. Zatwierdzenie karty (podpis wojewódzkiego konserwatora zabytków)*

Z upoważnienia
Podkarpackiego
Wojewódzkiego Konserwatora Zabytków
Łukasz Ozik
KIEROWNIK DELEGATURY W KROŚNIE

*dotyczy zabytków niewpisanych do rejestru zabytków i niewłączonych do wojewódzkiej ewidencji zabytków

GEZ	KARTA ADRESOWA ZABYTKU		3. Miejscowość
1. Nazwa STANOWISKO ARCHEOLOGICZNE NR 7 AZP 112-74/53	2. Czas powstania okres rzymski – ślad osadnictwa wczesne średniowiecze – osada	ROGI	
7. Fotografia z opisem wskazującym orientację w stosunku do sąsiednich terenów lub stron świata albo mapa z zaznaczonym stanowiskiem archeologicznym			4. Adres
 <p data-bbox="716 1220 985 1252">Mapa AZP 112-74</p>			<p data-bbox="1724 391 2083 582" style="text-align: center;">ROGI AZP 112-74 stan. w miejscowości nr 7 stan. na obszarze nr 53 38-430 ROGI</p>
			5. Przynależność administracyjna
			Województwo PODKARPACKIE
			Powiat KROŚNIĘSKI
			Gmina MIEJSCE PIASTOWE
			6. Formy ochrony
			<p data-bbox="1724 1013 2083 1077">Wpis do rejestru zabytków A-a 57 z 24.05.1991.</p>

8. Historia, opis i wartości

Badania poszukiwawcze na obszarze AZP 112-74 zostały przeprowadzone przez mgr Annę Muzyczuk i mgr Jerzego Ginalskiego w latach 1988-1989, na zlecenie Wojewódzkiego Konserwatora Zabytków w Krośnie. Obszar ten obejmuje wsie z terenu czterech gmin: Miejsce Piastowe, Dukla, Iwonicz Zdrój i Rymanów.

W trakcie badań powierzchniowych odkryto 135 nowych stanowisk, łącznie zaś zewidencjonowano 149 stanowisk na obszarze. W toku badań stwierdzono, że do osadnictwa preferowano miejsca na dogodnie ukształtowanych stokach, a nawet w szczytowych partiach wzniesień, przeważnie o ekspozycji N, NE i E, osłonięte przed silnymi południowymi wiatrami. Rozmieszczenie stanowisk było dość równomierne, niemniej jednak zaobserwowano kilka wyraźnych skupisk dużych osad.

W wyniku przeprowadzonej klasyfikacji chronologiczno-kulturowej i analizy funkcjonalnej wyróżniono: 46 osad, 23 punkty osadnicze i 158 śladów osadnictwa. Badania powierzchniowe dostarczyły głównie fragmentów naczyń oraz drobnych wyrobów z krzemienia, radiolarytu, margla i rogowca.

Na stanowisku nr 7 w Rogach (nr 53 na obszarze) odkryto dwa fragmenty ceramiczne datowane na okres rzymski (śląd osadnictwa) oraz dwadzieścia dwa fragmenty ceramiczne datowane na wczesne średniowiecze (osada).

9. Stan zachowania i postulaty dotyczące konserwacji

Wszelkie działania w obrębie stanowiska wymagają wcześniejszego uzgodnienia z Wojewódzkim Konserwatorem Zabytków Delegaturą w Krośnie.

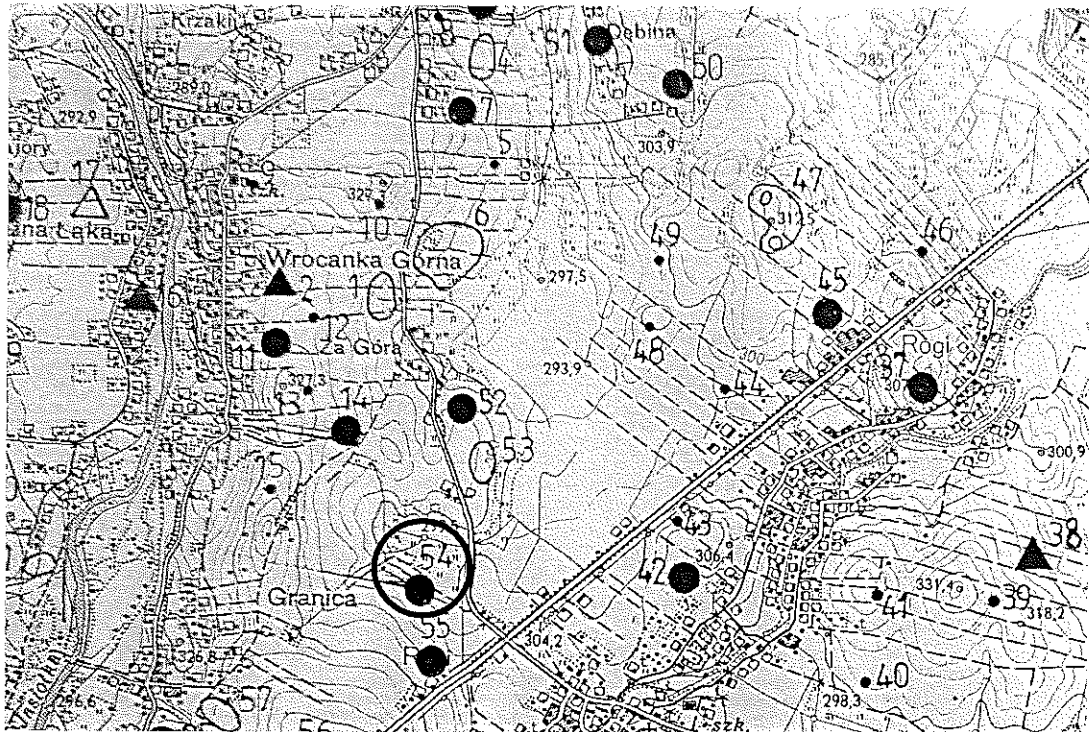
10. Wykonanie karty (autor, data, podpis)

mgr Alicja Kędra
listopad 2020 rok

Kędra Alicja

11. Zatwierdzenie karty (podpis wojewódzkiego konserwatora zabytków)*

*Odczyty zabytków niewpisanych do rejestru zabytków i niewłączonych do wojewódzkiej ewidencji zabytków

GEZ	KARTA ADRESOWA ZABYTKU		3. Miejscowość
1. Nazwa STANOWISKO ARCHEOLOGICZNE NR 8 AZP 112-74/54	2. Czas powstania epoka brązu – punkt osadniczy	ROGI	
7. Fotografia z opisem wskazującym orientację w stosunku do sąsiednich terenów lub stron świata albo mapa z zaznaczonym stanowiskiem archeologicznym			4. Adres
 <p data-bbox="725 1225 976 1257" style="text-align: center;">Mapa AZP 112-74</p>			ROGI AZP 112-74 stan. w miejscowości nr 8 stan. na obszarze nr 54 38-430 ROGI
			5. Przynależność administracyjna
			Województwo PODKARPACKIE Powiat KROŚNIENSKI Gmina MIEJSCE PIASTOWE 6. Formy ochrony

8. Historia, opis i wartości

Badania poszukiwawcze na obszarze AZP 112-74 zostały przeprowadzone przez mgr Annę Muzyczuk i mgr Jerzego Ginalskiego w latach 1988-1989, na zlecenie Wojewódzkiego Konserwatora Zabytków w Krośnie. Obszar ten obejmuje wsie z terenu czterech gmin: Miejsce Piastowe, Dukla, Iwonicz Zdrój i Rymanów.

W trakcie badań powierzchniowych odkryto 135 nowych stanowisk, łącznie zaś zewidencjonowano 149 stanowisk na obszarze. W toku badań stwierdzono, że do osadnictwa preferowano miejsca na dogodnie ukształtowanych stokach, a nawet w szczytowych partiach wzniesień, przeważnie o ekspozycji N, NE i E, osłonięte przed silnymi południowymi wiatrami. Rozmieszczenie stanowisk było dość równomierne, niemniej jednak zaobserwowano kilka wyraźnych skupisk dużych osad.

W wyniku przeprowadzonej klasyfikacji chronologiczno-kulturowej i analizy funkcjonalnej wyróżniono: 46 osad, 23 punkty osadnicze i 158 śladów osadnictwa. Badania powierzchniowe dostarczyły głównie fragmentów naczyń oraz drobnych wyrobów z krzemienia, radiolarytu, margla i rogowca.

Na stanowisku nr 8 w Rogach (nr 54 na obszarze) odkryto trzy fragmenty ceramiczne datowane na wczesną epokę brązu (punkt osadniczy).

9. Stan zachowania i postulaty dotyczące konserwacji

Wszelkie działania w obrębie stanowiska wymagają wcześniejszego uzgodnienia z Wojewódzkim Konserwatorem Zabytków Delegaturą w Krośnie.

10. Wykonanie karty (autor, data, podpis)

mgr Alicja Kędra
listopad 2020 rok

Kędra Alicja

11. Zatwierdzenie karty (podpis wojewódzkiego konserwatora zabytków)*

Z upoważnienia
Podkarpackiego
Wojewódzkiego Konserwatora Zabytków
Łukasz Dziuk
KIEROWNIK DELEGATURY W KROŚNIE

*dotyczy zabytków niewpisanych do rejestru zabytków i niewłączonych do wojewódzkiej ewidencji zabytków

GEZ

KARTA ADRESOWA ZABYTKU

3. Miejscowość

ROGI

1. Nazwa

**STANOWISKO ARCHEOLOGICZNE NR 9
AZP 112-74/55**

2. Czas powstania

neolit – wczesna epoka brązu – ślad osadnictwa

7. Fotografia z opisem wskazującym orientację w stosunku do sąsiednich terenów lub stron świata albo mapa z zaznaczonym stanowiskiem archeologicznym

4. Adres

**ROGI
AZP 112-74
stan. w miejscowości nr 9
stan. na obszarze nr 55
38-430 ROGI**


5. Przynależność administracyjna

Województwo **PODKARPACKIE**

Powiat **KROŚNIĘSKI**

Gmina **MIEJSCE PIASTOWE**

6. Formy ochrony



Mapa AZP 112-74

8. Historia, opis i wartości

Badania poszukiwawcze na obszarze AZP 112-74 zostały przeprowadzone przez mgr Annę Muzyczuk i mgr Jerzego Ginalskiego w latach 1988-1989, na zlecenie Wojewódzkiego Konserwatora Zabytków w Krośnie. Obszar ten obejmuje wsie z terenu czterech gmin: Miejsce Piastowe, Dukla, Iwonicz Zdrój i Rymanów.

W trakcie badań powierzchniowych odkryto 135 nowych stanowisk, łącznie zaś zewidencjonowano 149 stanowisk na obszarze. W toku badań stwierdzono, że do osadnictwa preferowano miejsca na dogodnie ukształtowanych stokach, a nawet w szczytowych partiach wzniesień, przeważnie o ekspozycji N, NE i E, osłonięte przed silnymi południowymi wiatrami. Rozmieszczenie stanowisk było dość równomierne, niemniej jednak zaobserwowano kilka wyraźnych skupisk dużych osad.

W wyniku przeprowadzonej klasyfikacji chronologiczno-kulturowej i analizy funkcjonalnej wyróżniono: 46 osad, 23 punkty osadnicze i 158 śladów osadnictwa. Badania powierzchniowe dostarczyły głównie fragmentów naczyń oraz drobnych wyrobów z krzemienia, radiolarytu, margla i rogowca.

Na stanowisku nr 9 w Rogach (nr 55 na obszarze) odkryto odłupek z rogowca i odłupek z radiolarytu datowane na neolit – wczesną epokę brązu (punkt osadniczy).

9. Stan zachowania i postulaty dotyczące konserwacji

Wszelkie działania w obrębie stanowiska wymagają wcześniejszego uzgodnienia z Wojewódzkim Konserwatorem Zabytków Delegaturą w Krośnie.

10. Wykonanie karty (autor, data, podpis)

mgr Alicja Kędra
listopad 2020 rok

Kędra Alicja

11. Zatwierdzenie karty (podpis wojewódzkiego konserwatora zabytków)*

Z upoważnienia
Podkarpackiego
Wojewódzkiego Konserwatora Zabytków
Lukasz Dziak
KIEROWNIK DELEGATURY W KROŚNIU

*dotyczy zabytków niewpisanych do rejestru zabytków i niewłączonych do wojewódzkiej ewidencji zabytków

GEZ

KARTA ADRESOWA ZABYTKU

3. Miejscowość

ROGI

1. Nazwa

**STANOWISKO ARCHEOLOGICZNE NR 10
AZP 112-74/56**

2. Czas powstania

**epoka brązu – punkt osadniczy
okres prahistoryczny – ślad osadnictwa**

7. Fotografia z opisem wskazującym orientację w stosunku do sąsiednich terenów lub stron świata albo mapa z zaznaczonym stanowiskiem archeologicznym

4. Adres

**ROGI
AZP 112-74
stan. w miejscowości nr 10
stan. na obszarze nr 56
38-430 ROGI**

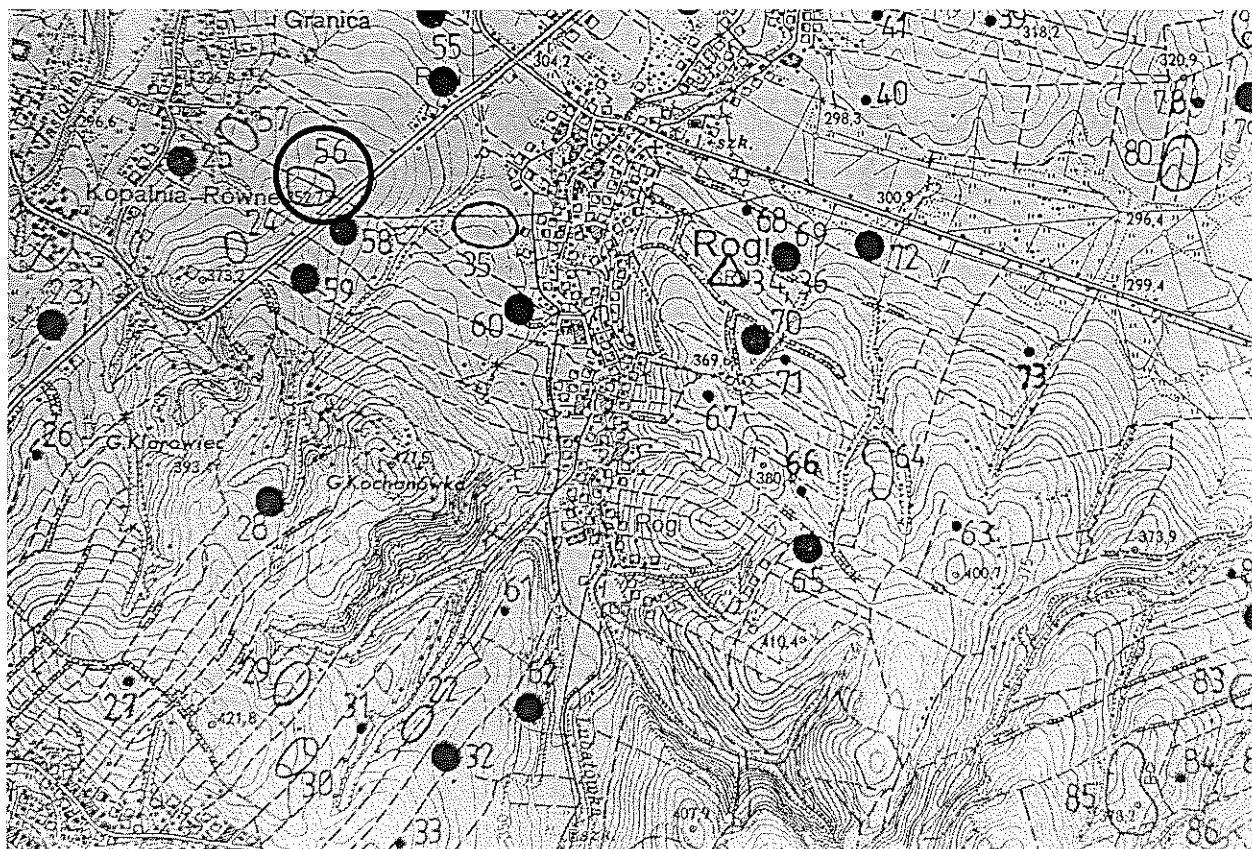
5. Przynależność administracyjna

Województwo **PODKARPACKIE**

Powiat **KROŚNIĘSKI**

Gmina **MIEJSCE PIASTOWE**

6. Formy ochrony



Mapa AZP 112-74

8. Historia, opis i wartości

Badania poszukiwawcze na obszarze AZP 112-74 zostały przeprowadzone przez mgr Annę Muzyczuk i mgr Jerzego Ginalskiego w latach 1988-1989, na zlecenie Wojewódzkiego Konserwatora Zabytków w Krośnie. Obszar ten obejmuje wsie z terenu czterech gmin: Miejsce Piastowe, Dukla, Iwonicz Zdrój i Rymanów.

W trakcie badań powierzchniowych odkryto 135 nowych stanowisk, łącznie zaś zewidencjonowano 149 stanowisk na obszarze. W toku badań stwierdzono, że do osadnictwa preferowano miejsca na dogodnie ukształtowanych stokach, a nawet w szczytowych partiach wzniesień, przeważnie o ekspozycji N, NE i E, osłonięte przed silnymi południowymi wiatrami. Rozmieszczenie stanowisk było dość równomierne, niemniej jednak zaobserwowano kilka wyraźnych skupisk dużych osad.

W wyniku przeprowadzonej klasyfikacji chronologiczno-kulturowej i analizy funkcjonalnej wyróżniono: 46 osad, 23 punkty osadnicze i 158 śladów osadnictwa. Badania powierzchniowe dostarczyły głównie fragmentów naczyń oraz drobnych wyrobów z krzemienia, radiolarytu, margla i rogowca.

Na stanowisku nr 10 w Rogach (nr 56 na obszarze) odkryto trzy fragmenty ceramiczne datowane na epokę brązu (punkt osadniczy) oraz dwa fragmenty ceramiczne datowane na okres prehistoryczny (śląd osadnictwa).

9. Stan zachowania i postulaty dotyczące konserwacji

Wszelkie działania w obrębie stanowiska wymagają wcześniejszego uzgodnienia z Wojewódzkim Konserwatorem Zabytków Delegaturą w Krośnie.

10. Wykonanie karty (autor, data, podpis)

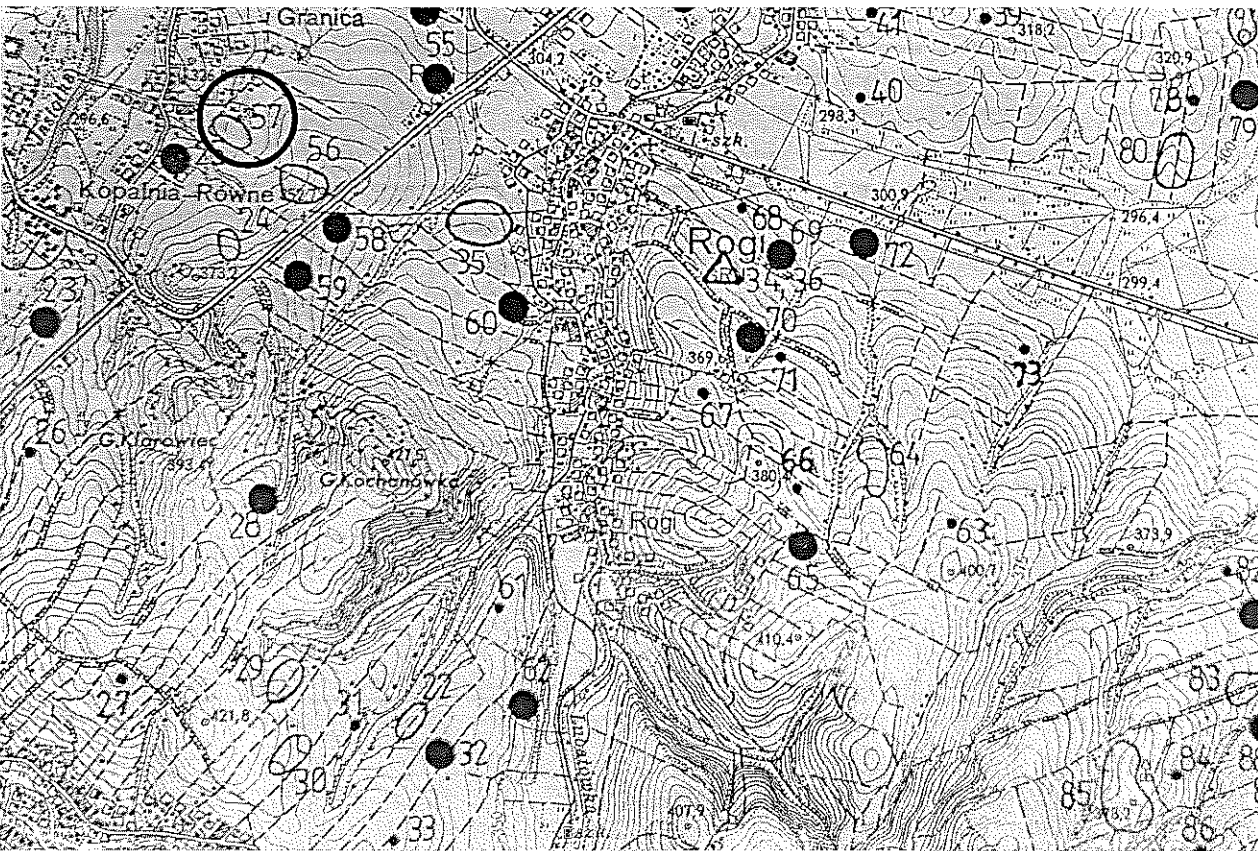
mgr Alicja Kędra
listopad 2020 rok

Kędra Alicja

11. Zatwierdzenie karty (podpis wojewódzkiego konserwatora zabytków)*

Zupoważnienia
Podkarpackiego
Wojewódzkiego Konserwatora Zabytków
Lukasz Dziak
KIEROWNIK DELEGATURY W KROŚNIĘ

*dotyczy zabytków niewpisanych do rejestru zabytków i niewłączonych do wojewódzkiej ewidencji zabytków

GEZ	KARTA ADRESOWA ZABYTKU		3. Miejscowość
1. Nazwa STANOWISKO ARCHEOLOGICZNE NR 11 AZP 112-74/57	2. Czas powstania okres rzymski, kultura przeworska – osada		ROGI
7. Fotografia z opisem wskazującym orientację w stosunku do sąsiednich terenów lub stron świata albo mapa z zaznaczonym stanowiskiem archeologicznym			4. Adres ROGI AZP 112-74 stan. w miejscowości nr 11 stan. na obszarze nr 57 38-430 ROGI
			5. Przynależność administracyjna Województwo PODKARPACKIE Powiat KROŚNIĘSKI Gmina MIEJSCE PIASTOWE
6. Formy ochrony			
Mapa AZP 112-74			

8. Historia, opis i wartości

Badania poszukiwawcze na obszarze AZP 112-74 zostały przeprowadzone przez mgr Annę Muzyczuk i mgr Jerzego Ginalskego w latach 1988-1989, na zlecenie Wojewódzkiego Konserwatora Zabytków w Krośnie. Obszar ten obejmuje wsie z terenu czterech gmin: Miejsce Piastowe, Dukla, Iwonicz Zdrój i Rymanów.

W trakcie badań powierzchniowych odkryto 135 nowych stanowisk, łącznie zaś zewidencjonowano 149 stanowisk na obszarze. W toku badań stwierdzono, że do osadnictwa preferowano miejsca na dogodnie ukształtowanych stokach, a nawet w szczytowych partiach wzniesień, przeważnie o ekspozycji N, NE i E, osłonięte przed silnymi południowymi wiatrami. Rozmieszczenie stanowisk było dość równomierne, niemniej jednak zaobserwowano kilka wyraźnych skupisk dużych osad.

W wyniku przeprowadzonej klasyfikacji chronologiczno-kulturowej i analizy funkcjonalnej wyróżniono: 46 osad, 23 punkty osadnicze i 158 śladów osadnictwa. Badania powierzchniowe dostarczyły głównie fragmentów naczyń oraz drobnych wyrobów z krzemienia, radiolarytu, margla i rogowca.

Na stanowisku nr 11 w Rogach (nr 57 na obszarze) odkryto pięć fragmentów ceramicznych datowanych na okres rzymski, kulturę przeworską (osada).

9. Stan zachowania i postulaty dotyczące konserwacji

Wszelkie działania w obrębie stanowiska wymagają wcześniejszego uzgodnienia z Wojewódzkim Konserwatorem Zabytków Delegaturą w Krośnie.

10. Wykonanie karty (autor, data, podpis)

mgr Alicja Kędra
listopad 2020 rok

Kędra Alicja

11. Zatwierdzenie karty (podpis wojewódzkiego konserwatora zabytków)*

Z upoważnienia
Podkarpackiego
Wojewódzkiego Konserwatora Zabytków

Łukasz Dzik
KIEROWNIK DELEGATURY W KROŚNIE

*dotyczy zabytków niewpisanych do rejestru zabytków i niewłączonych do wojewódzkiej ewidencji zabytków

GEZ	KARTA ADRESOWA ZABYTKU		3. Miejscowość
1. Nazwa STANOWISKO ARCHEOLOGICZNE NR 35 AZP 112-74/58	2. Czas powstania okres rzymski, kultura przeworska – punkt osadniczy		ROGI
7. Fotografia z opisem wskazującym orientację w stosunku do sąsiednich terenów lub stron świata albo mapa z zaznaczonym stanowiskiem archeologicznym			4. Adres ROGI AZP 112-74 stan. w miejscowości nr 35 stan. na obszarze nr 58 38-430 ROGI
			5. Przynależność administracyjna
			Województwo PODKARPACKIE Powiat KROŚNIĘSKI Gmina MIEJSCE PIASTOWE
6. Formy ochrony			

Mapa AZP 112-74

8. Historia, opis i wartości

Badania poszukiwawcze na obszarze AZP 112-74 zostały przeprowadzone przez mgr Annę Muzyczuk i mgr Jerzego Ginalskiego w latach 1988-1989, na zlecenie Wojewódzkiego Konserwatora Zabytków w Krośnie. Obszar ten obejmuje wsie z terenu czterech gmin: Miejsce Piastowe, Dukla, Iwonicz Zdrój i Rymanów.

W trakcie badań powierzchniowych odkryto 135 nowych stanowisk, łącznie zaś zewidencjonowano 149 stanowisk na obszarze. W toku badań stwierdzono, że do osadnictwa preferowano miejsca na dogodnie ukształtowanych stokach, a nawet w szczytowych partiach wzniesień, przeważnie o ekspozycji N, NE i E, osłonięte przed silnymi południowymi wiatrami. Rozmieszczenie stanowisk było dość równomierne, niemniej jednak zaobserwowano kilka wyraźnych skupisk dużych osad.

W wyniku przeprowadzonej klasyfikacji chronologiczno-kulturowej i analizy funkcjonalnej wyróżniono: 46 osad, 23 punkty osadnicze i 158 śladów osadnictwa. Badania powierzchniowe dostarczyły głównie fragmentów naczyń oraz drobnych wyrobów z krzemienia, radiolarytu, margla i rogowca.

Na stanowisku nr 35 w Rogach (nr 58 na obszarze) odkryto sześć fragmentów ceramicznych datowanych na okres rzymski, kulturę przeworską (punkt osadniczy).

9. Stan zachowania i postulaty dotyczące konserwacji

Wszelkie działania w obrębie stanowiska wymagają wcześniejszego uzgodnienia z Wojewódzkim Konserwatorem Zabytków Delegaturą w Krośnie.

10. Wykonanie karty (autor, data, podpis)

mgr Alicja Kędra
listopad 2020 rok

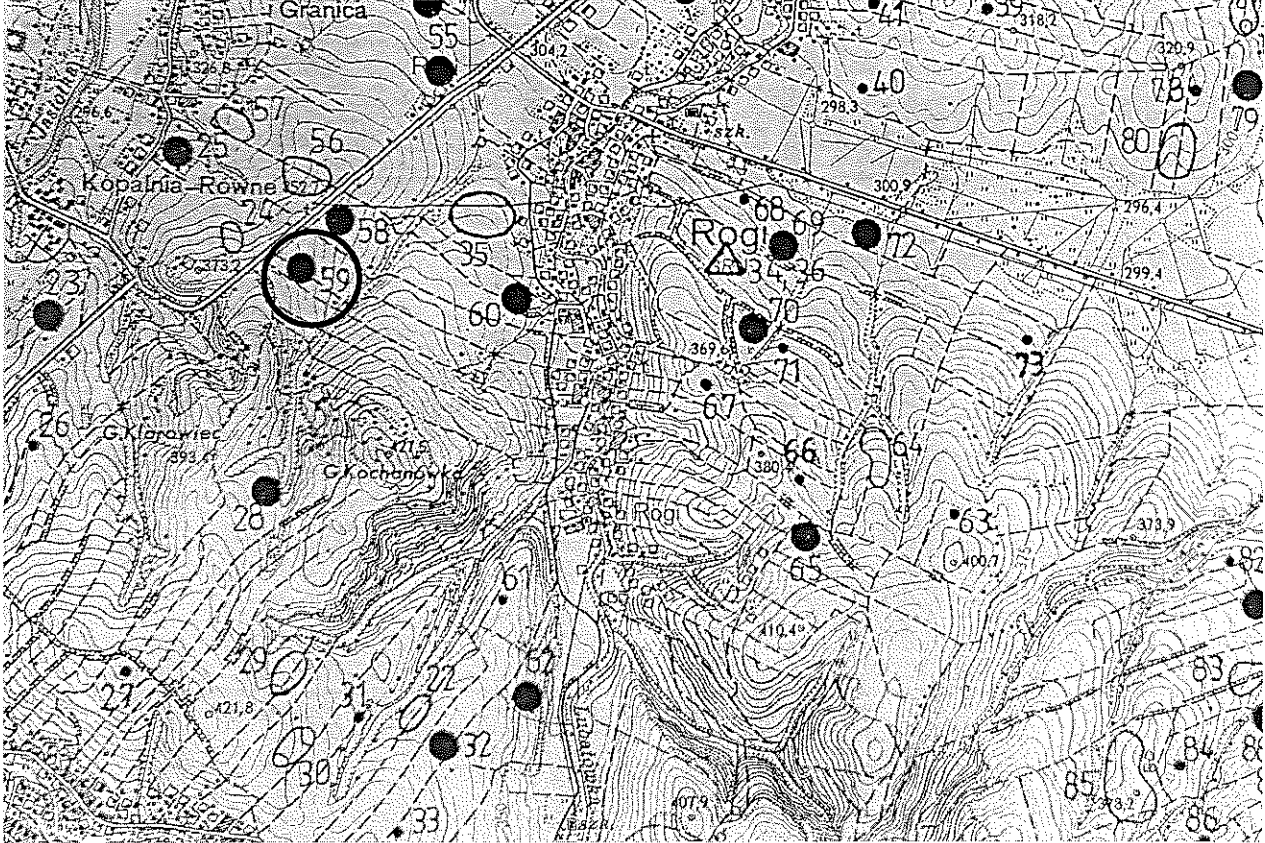
Kędra Alicja

11. Zatwierdzenie karty (podpis wojewódzkiego konserwatora zabytków)*

Z upoważnienia
Podkarpackiego
Wojewódzkiego Konserwatora Zabytków

Lukasz Szalik
KIEROWNIK DELEGATURY W KROŚNIE

*dotyczy zabytków niewpisanych do rejestru zabytków i niewłączonych do wojewódzkiej ewidencji zabytków

GEZ	KARTA ADRESOWA ZABYTKU		3. Miejscowość
1. Nazwa STANOWISKO ARCHEOLOGICZNE NR 37 AZP 112-74/59		2. Czas powstania neolit – wczesna epoka brązu – ślad osadnictwa epoka brązu – punkt osadniczy	ROGI
7. Fotografia z opisem wskazującym orientację w stosunku do sąsiednich terenów lub stron świata albo mapa z zaznaczonym stanowiskiem archeologicznym			4. Adres ROGI AZP 112-74 stan. w miejscowości nr 37 stan. na obszarze nr 59 38-430 ROGI
			5. Przynależność administracyjna Województwo PODKARPACKIE Powiat KROŚNIĘSKI Gmina MIEJSCE PIASTOWE
6. Formy ochrony			

Mapa AZP 112-74

8. Historia, opis i wartości

Badania poszukiwawcze na obszarze AZP 112-74 zostały przeprowadzone przez mgr Annę Muzyczuk i mgr Jerzego Ginalskiego w latach 1988-1989, na zlecenie Wojewódzkiego Konserwatora Zabytków w Krośnie. Obszar ten obejmuje wsie z terenu czterech gmin: Miejsce Piastowe, Dukla, Iwonicz Zdrój i Rymanów.

W trakcie badań powierzchniowych odkryto 135 nowych stanowisk, łącznie zaś zewidencjonowano 149 stanowisk na obszarze. W toku badań stwierdzono, że do osadnictwa preferowano miejsca na dogodnie ukształtowanych stokach, a nawet w szczytowych partiach wzniesień, przeważnie o ekspozycji N, NE i E, osłonięte przed silnymi południowymi wiatrami. Rozmieszczenie stanowisk było dość równomierne, niemniej jednak zaobserwowano kilka wyraźnych skupisk dużych osad.

W wyniku przeprowadzonej klasyfikacji chronologiczno-kulturowej i analizy funkcjonalnej wyróżniono: 46 osad, 23 punkty osadnicze i 158 śladów osadnictwa. Badania powierzchniowe dostarczyły głównie fragmentów naczyń oraz drobnych wyrobów z krzemienia, radiolarytu, margla i rogowca.

Na stanowisku nr 37 w Rogach (nr 59 na obszarze) odkryto okruch negatywu z rogowca datowany na neolit – wczesną epokę brązu (śląd osadnictwa) oraz trzy fragmenty ceramiczne datowane na epokę brązu (punkt osadniczy).

9. Stan zachowania i postulaty dotyczące konserwacji

Wszelkie działania w obrębie stanowiska wymagają wcześniejszego uzgodnienia z Wojewódzkim Konserwatorem Zabytków Delegaturą w Krośnie.

10. Wykonanie karty (autor, data, podpis)


mgr Alicja Kędra
listopad 2020 rok

Kędra Alicja

11. Zatwierdzenie karty (podpis wojewódzkiego konserwatora zabytków)*

Z upoważnienia
Podkanaliczkiego
Wojewódzkiego Konserwatora Zabytków
Lukasz Dzik
KIEROWNIK DELEGATURY W KROŚNIE

*dotyczy zabytków niewpisanych do rejestru zabytków i niewłączonych do wojewódzkiej ewidencji zabytków

<p>GEZ</p>	<p>KARTA ADRESOWA ZABYTKU</p>		<p>3. Miejscowość</p>
<p>1. Nazwa</p> <p>STANOWISKO ARCHEOLOGICZNE NR 36 AZP 112-74/60</p>	<p>2. Czas powstania</p> <p>epoka brązu – ślad osadnictwa</p>		<p>ROGI</p>
<p>7. Fotografia z opisem wskazującym orientację w stosunku do sąsiednich terenów lub stron świata albo mapa z zaznaczonym stanowiskiem archeologicznym</p> 			<p>4. Adres</p> <p>ROGI AZP 112-74 stan. w miejscowości nr 36 stan. na obszarze nr 60 38-430 ROGI</p>
			<p>5. Przynależność administracyjna</p> <p>Województwo PODKARPACKIE</p> <p>Powiat KROŚNIĘSKI</p> <p>Gmina MIEJSCE PIASTOWE</p>
			<p>6. Formy ochrony</p>

Mapa AZP 112-74

8. Historia, opis i wartości

Badania poszukiwawcze na obszarze AZP 112-74 zostały przeprowadzone przez mgr Annę Muzyczuk i mgr Jerzego Ginalskiego w latach 1988-1989, na zlecenie Wojewódzkiego Konserwatora Zabytków w Krośnie. Obszar ten obejmuje wsie z terenu czterech gmin: Miejsce Piastowe, Dukla, Iwonicz Zdrój i Rymanów.

W trakcie badań powierzchniowych odkryto 135 nowych stanowisk, łącznie zaś zewidencjonowano 149 stanowisk na obszarze. W toku badań stwierdzono, że do osadnictwa preferowano miejsca na dogodnie ukształtowanych stokach, a nawet w szczytowych partiach wzniesień, przeważnie o ekspozycji N, NE i E, osłonięte przed silnymi południowymi wiatrami. Rozmieszczenie stanowisk było dość równomierne, niemniej jednak zaobserwowano kilka wyraźnych skupisk dużych osad.

W wyniku przeprowadzonej klasyfikacji chronologiczno-kulturowej i analizy funkcjonalnej wyróżniono: 46 osad, 23 punkty osadnicze i 158 śladów osadnictwa. Badania powierzchniowe dostarczyły głównie fragmentów naczyń oraz drobnych wyrobów z krzemienia, radiolarytu, margla i rogowca.

Na stanowisku nr 36 w Rogach (nr 60 na obszarze) odkryto dwa fragmenty ceramiczne datowane na epokę brązu (śląd osadnictwa).

9. Stan zachowania i postulaty dotyczące konserwacji

Wszelkie działania w obrębie stanowiska wymagają wcześniejszego uzgodnienia z Wojewódzkim Konserwatorem Zabytków Delegaturą w Krośnie.

10. Wykonanie karty (autor, data, podpis)

mgr Alicja Kędra
listopad 2020 rok

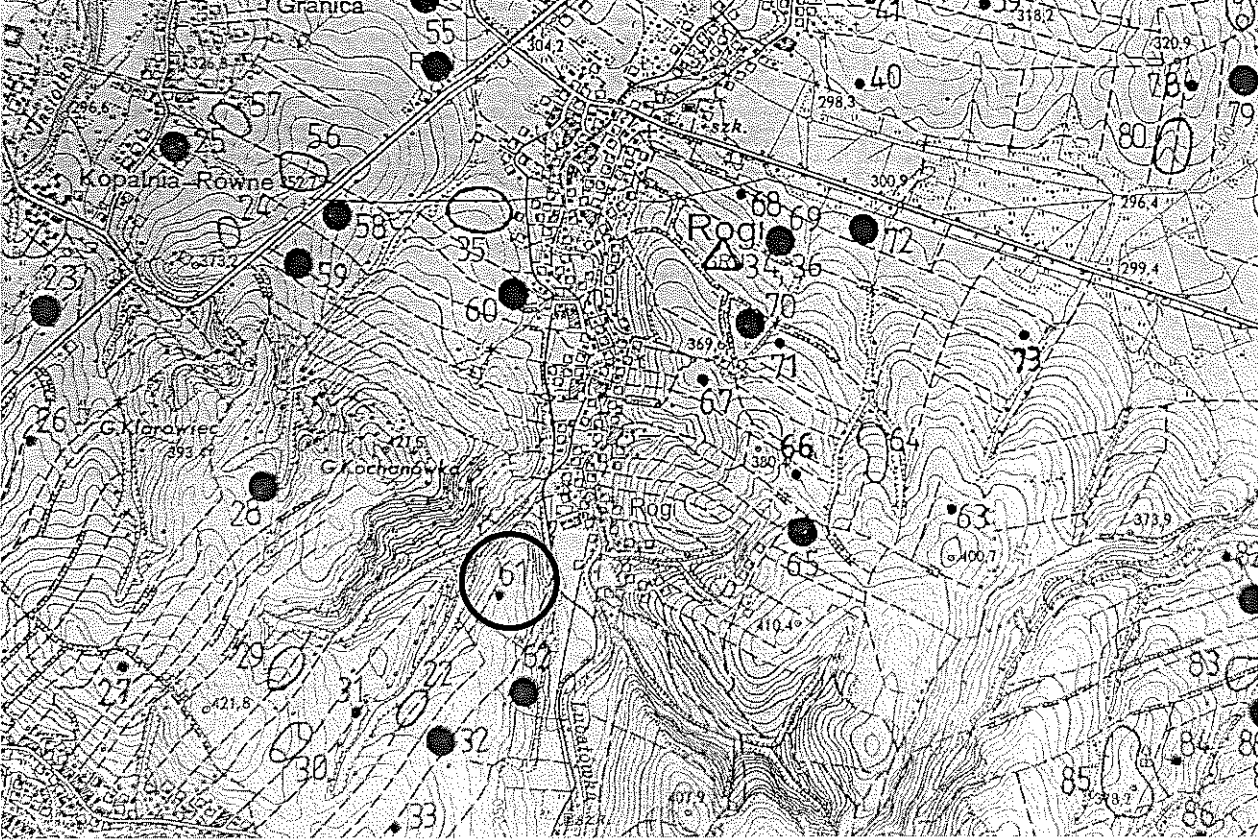
Kędra Alicja

11. Zatwierdzenie karty (podpis wojewódzkiego konserwatora zabytków)*

Z upoważnienia
Podkarpackiego
Wojewódzkiego Konserwatora Zabytków

Łukasz Dziak
KIEROWNIK DELEGATURY W KROŚNIE

*dotyczy zabytków niewpisanych do rejestru zabytków i niewłączonych do wojewódzkiej ewidencji zabytków

GEZ	KARTA ADRESOWA ZABYTKU		3. Miejscowość
1. Nazwa STANOWISKO ARCHEOLOGICZNE NR 13 AZP 112-74/61	2. Czas powstania okres prahistoryczny – ślad osadnictwa		ROGI
7. Fotografia z opisem wskazującym orientację w stosunku do sąsiednich terenów lub stron świata albo mapa z zaznaczonym stanowiskiem archeologicznym			4. Adres
			ROGI AZP 112-74 stan. w miejscowości nr 13 stan. na obszarze nr 61 38-430 ROGI
			5. Przynależność administracyjna
Mapa AZP 112-74			6. Formy ochrony
			Województwo PODKARPACKIE Powiat KROŚNIĘSKI Gmina MIEJSCE PIASTOWE

8. Historia, opis i wartości

Badania poszukiwawcze na obszarze AZP 112-74 zostały przeprowadzone przez mgr Annę Muzyczuk i mgr Jerzego Ginalskiego w latach 1988-1989, na zlecenie Wojewódzkiego Konserwatora Zabytków w Krośnie. Obszar ten obejmuje wsie z terenu czterech gmin: Miejsce Piastowe, Dukla, Iwonicz Zdrój i Rymanów.

W trakcie badań powierzchniowych odkryto 135 nowych stanowisk, łącznie zaś zewidencjonowano 149 stanowisk na obszarze. W toku badań stwierdzono, że do osadnictwa preferowano miejsca na dogodnie ukształtowanych stokach, a nawet w szczytowych partiach wzniesień, przeważnie o ekspozycji N, NE i E, osłonięte przed silnymi południowymi wiatrami. Rozmieszczenie stanowisk było dość równomierne, niemniej jednak zaobserwowano kilka wyraźnych skupisk dużych osad.

W wyniku przeprowadzonej klasyfikacji chronologiczno-kulturowej i analizy funkcjonalnej wyróżniono: 46 osad, 23 punkty osadnicze i 158 śladów osadnictwa. Badania powierzchniowe dostarczyły głównie fragmentów naczyń oraz drobnych wyrobów z krzemienia, radiolarytu, margla i rogowca.

Na stanowisku nr 13 w Rogach (nr 61 na obszarze) odkryto dwa fragmenty ceramiczne datowane na okres prahistoryczny (śląd osadnictwa).

9. Stan zachowania i postulaty dotyczące konserwacji

Wszelkie działania w obrębie stanowiska wymagają wcześniejszego uzgodnienia z Wojewódzkim Konserwatorem Zabytków Delegaturą w Krośnie.

10. Wykonanie karty (autor, data, podpis)


mgr Alicja Kędra
listopad 2020 rok

Kędra Alicja

11. Zatwierdzenie karty (podpis wojewódzkiego konserwatora zabytków)*

Z upoważnienia
Podkarpackiego
Wojewódzkiego Konserwatora Zabytków
Łukasz Dziuk
KIEROWNIK DELEGATURY W KROŚNIE

*dotyczy zabytków niewpisanych do rejestru zabytków i niewłączonych do wojewódzkiej ewidencji zabytków

GEZ	KARTA ADRESOWA ZABYTKU		3. Miejscowość
1. Nazwa STANOWISKO ARCHEOLOGICZNE NR 12 AZP 112-74/62		2. Czas powstania okres rzymski, kultura przeworska – punkt osadniczy	ROGI
7. Fotografia z opisem wskazującym orientację w stosunku do sąsiednich terenów lub stron świata albo mapa z zaznaczonym stanowiskiem archeologicznym			4. Adres ROGI AZP 112-74 stan. w miejscowości nr 12 stan. na obszarze nr 62 38-430 ROGI
			5. Przynależność administracyjna Województwo PODKARPACKIE Powiat KROŚNIĘSKI Gmina MIEJSCE PIASTOWE
6. Formy ochrony			

Mapa AZP 112-74

8. Historia, opis i wartości

Badania poszukiwawcze na obszarze AZP 112-74 zostały przeprowadzone przez mgr Annę Muzyczuk i mgr Jerzego Ginalskiego w latach 1988-1989, na zlecenie Wojewódzkiego Konserwatora Zabytków w Krośnie. Obszar ten obejmuje wsie z terenu czterech gmin: Miejsce Piastowe, Dukla, Iwonicz Zdrój i Rymanów.

W trakcie badań powierzchniowych odkryto 135 nowych stanowisk, łącznie zaś zewidencjonowano 149 stanowisk na obszarze. W toku badań stwierdzono, że do osadnictwa preferowano miejsca na dogodnie ukształtowanych stokach, a nawet w szczytowych partiach wzniesień, przeważnie o ekspozycji N, NE i E, osłonięte przed silnymi południowymi wiatrami. Rozmieszczenie stanowisk było dość równomierne, niemniej jednak zaobserwowano kilka wyraźnych skupisk dużych osad.

W wyniku przeprowadzonej klasyfikacji chronologiczno-kulturowej i analizy funkcjonalnej wyróżniono: 46 osad, 23 punkty osadnicze i 158 śladów osadnictwa. Badania powierzchniowe dostarczyły głównie fragmentów naczyń oraz drobnych wyrobów z krzemienia, radiolarytu, margla i rogowca.

Na stanowisku nr 12 w Rogach (nr 62 na obszarze) odkryto trzy fragmenty ceramiczne datowane na okres rzymski, kulturę przeworską (punkt osadniczy).

9. Stan zachowania i postulaty dotyczące konserwacji

Wszelkie działania w obrębie stanowiska wymagają wcześniejszego uzgodnienia z Wojewódzkim Konserwatorem Zabytków Delegaturą w Krośnie.

10. Wykonanie karty (autor, data, podpis)

mgr Alicja Kędra
listopad 2020 rok


Kędra Alicja

11. Zatwierdzenie karty (podpis wojewódzkiego konserwatora zabytków)*

Z upoważnienia
Podkarpackiego
Wojewódzkiego Konserwatora Zabytków

Luiza Dzik
KIEROWNIK DELEGATURY W KROŚNIE

*dotyczy zabytków niewpisanych do rejestru zabytków i niewłączonych do wojewódzkiej ewidencji zabytków

GEZ	KARTA ADRESOWA ZABYTKU		3. Miejscowość		
1. Nazwa STANOWISKO ARCHEOLOGICZNE NR 24 AZP 112-74/63	2. Czas powstania wczesna epoka brązu – ślad osadnictwa okres prahistoryczny – ślad osadnictwa		ROGI		
7. Fotografia z opisem wskazującym orientację w stosunku do sąsiednich terenów lub stron świata albo mapa z zaznaczonym stanowiskiem archeologicznym			4. Adres ROGI AZP 112-74 stan. w miejscowości nr 24 stan. na obszarze nr 63 38-430 ROGI		
			5. Przynależność administracyjna		
			Województwo PODKARPACKIE Powiat KROŚNIĘSKI Gmina MIEJSCE PIASTOWE		
			6. Formy ochrony		

Mapa AZP 112-74

8. Historia, opis i wartości

Badania poszukiwawcze na obszarze AZP 112-74 zostały przeprowadzone przez mgr Annę Muzyczuk i mgr Jerzego Ginalskiego w latach 1988-1989, na zlecenie Wojewódzkiego Konserwatora Zabytków w Krośnie. Obszar ten obejmuje wsie z terenu czterech gmin: Miejsce Piastowe, Dukla, Iwonicz Zdrój i Rymanów.

W trakcie badań powierzchniowych odkryto 135 nowych stanowisk, łącznie zaś zewidencjonowano 149 stanowisk na obszarze. W toku badań stwierdzono, że do osadnictwa preferowano miejsca na dogodnie ukształtowanych stokach, a nawet w szczytowych partiach wzniesień, przeważnie o ekspozycji N, NE i E, osłonięte przed silnymi południowymi wiatrami. Rozmieszczenie stanowisk było dość równomierne, niemniej jednak zaobserwowano kilka wyraźnych skupisk dużych osad.

W wyniku przeprowadzonej klasyfikacji chronologiczno-kulturowej i analizy funkcjonalnej wyróżniono: 46 osad, 23 punkty osadnicze i 158 śladów osadnictwa. Badania powierzchniowe dostarczyły głównie fragmentów naczyń oraz drobnych wyrobów z krzemienia, radiolarytu, margla i rogowca.

Na stanowisku nr 24 w Rogach (nr 63 na obszarze) odkryto okruch z rogowca datowany na wczesną epokę brązu (śląd osadnictwa) oraz fragment ceramiczny datowany na okres prahistoryczny (śląd osadnictwa).

9. Stan zachowania i postulaty dotyczące konserwacji

Wszelkie działania w obrębie stanowiska wymagają wcześniejszego uzgodnienia z Wojewódzkim Konserwatorem Zabytków Delegaturą w Krośnie.

10. Wykonanie karty (autor, data, podpis)

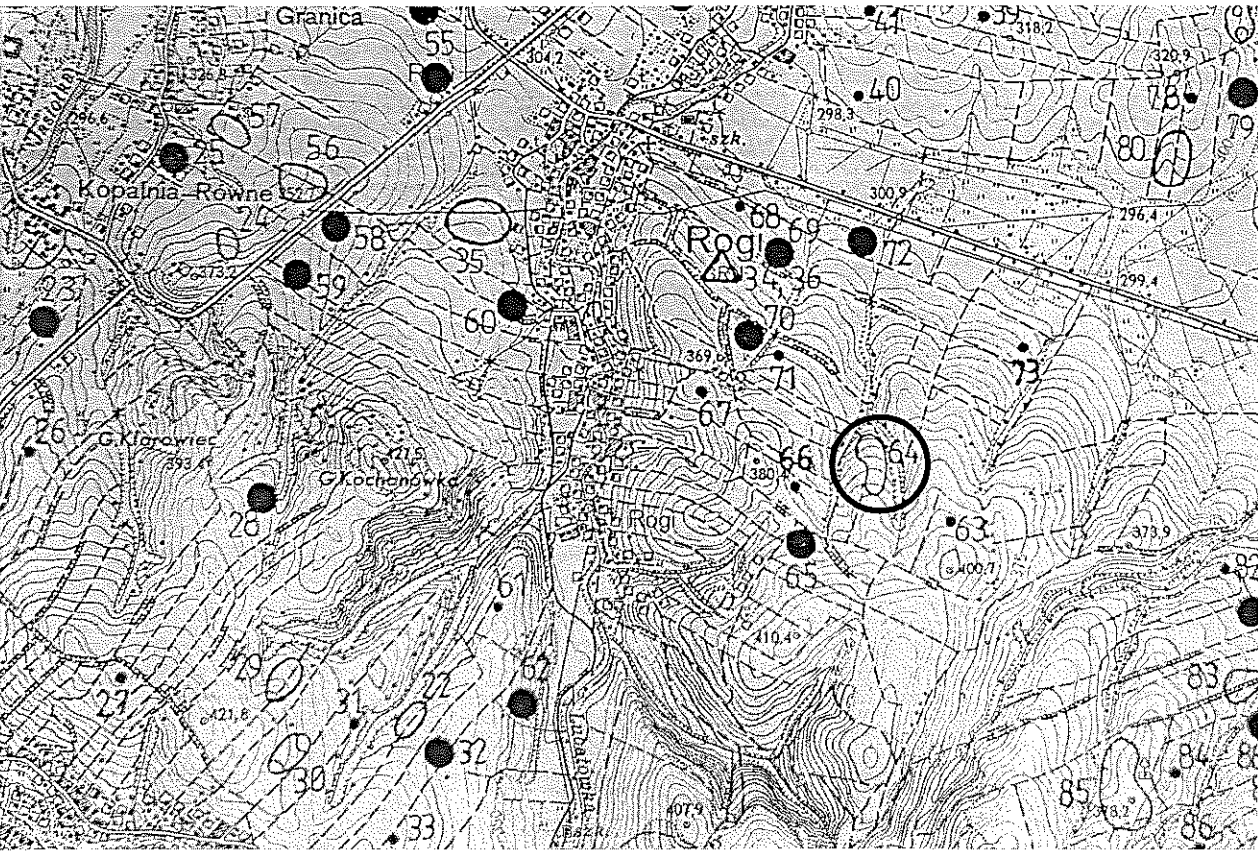
mgr Alicja Kędra
listopad 2020 rok

Kędra Alicja

11. Zatwierdzenie karty (podpis wojewódzkiego konserwatora zabytków)*

Z upoważnienia
Podkrajskiego
Wojewódzkiego Konserwatora Zabytków
Lukasz Dziak
KROŚNIAK DELEGATURA W KROŚNIE

*dotyczy zabytków niewpisanych do rejestru zabytków i niewłączonych do wojewódzkiej ewidencji zabytków

GEZ	KARTA ADRESOWA ZABYTKU		3. Miejscowość			
1. Nazwa STANOWISKO ARCHEOLOGICZNE NR 25 AZP 112-74/64	2. Czas powstania późny okres rzymski, kultura przeworska – osada okres prahistoryczny – ślad osadnictwa wczesne średniowiecze – ślad osadnictwa	ROGI				
7. Fotografia z opisem wskazującym orientację w stosunku do sąsiednich terenów lub stron świata albo mapa z zaznaczonym stanowiskiem archeologicznym			4. Adres			
			ROGI AZP 112-74 stan. w miejscowości nr 25 stan. na obszarze nr 64 38-430 ROGI			
			5. Przynależność administracyjna			Województwo PODKARPACKIE Powiat KROŚNIĘSKI Gmina MIEJSCE PIASTOWE
			6. Formy ochrony			Wpis do rejestru zabytków A-a 61 z 25.10.1991.

Mapa AZP 112-74

8. Historia, opis i wartości

Badania poszukiwawcze na obszarze AZP 112-74 zostały przeprowadzone przez mgr Annę Muzyczuk i mgr Jerzego Ginalskego w latach 1988-1989, na zlecenie Wojewódzkiego Konserwatora Zabytków w Krośnie. Obszar ten obejmuje wsie z terenu czterech gmin: Miejsce Piastowe, Dukla, Iwonicz Zdrój i Rymanów.

W trakcie badań powierzchniowych odkryto 135 nowych stanowisk, łącznie zaś zewidencjonowano 149 stanowisk na obszarze. W toku badań stwierdzono, że do osadnictwa preferowano miejsca na dogodnie ukształtowanych stokach, a nawet w szczytowych partiach wzniesień, przeważnie o ekspozycji N, NE i E, osłonięte przed silnymi południowymi wiatrami. Rozmieszczenie stanowisk było dość równomierne, niemniej jednak zaobserwowano kilka wyraźnych skupisk dużych osad.

W wyniku przeprowadzonej klasyfikacji chronologiczno-kulturowej i analizy funkcjonalnej wyróżniono: 46 osad, 23 punkty osadnicze i 158 śladów osadnictwa. Badania powierzchniowe dostarczyły głównie fragmentów naczyń oraz drobnych wyrobów z krzemienia, radiolarytu, margla i rogowca.

Na stanowisku nr 25 w Rogach (nr 64 na obszarze) odkryto czternaście fragmentów ceramicznych, brzeg oraz polepę datowane na późny okres rzymski, kulturę przeworską (osada), cztery fragmenty ceramiczne datowane na okres prahistoryczny (śląd osadnictwa) oraz dwa fragmenty ceramiczne datowane na wczesne średniowiecze (śląd osadnictwa).

9. Stan zachowania i postulaty dotyczące konserwacji

Wszelkie działania w obrębie stanowiska wymagają wcześniejszego uzgodnienia z Wojewódzkim Konserwatorem Zabytków Delegaturą w Krośnie.

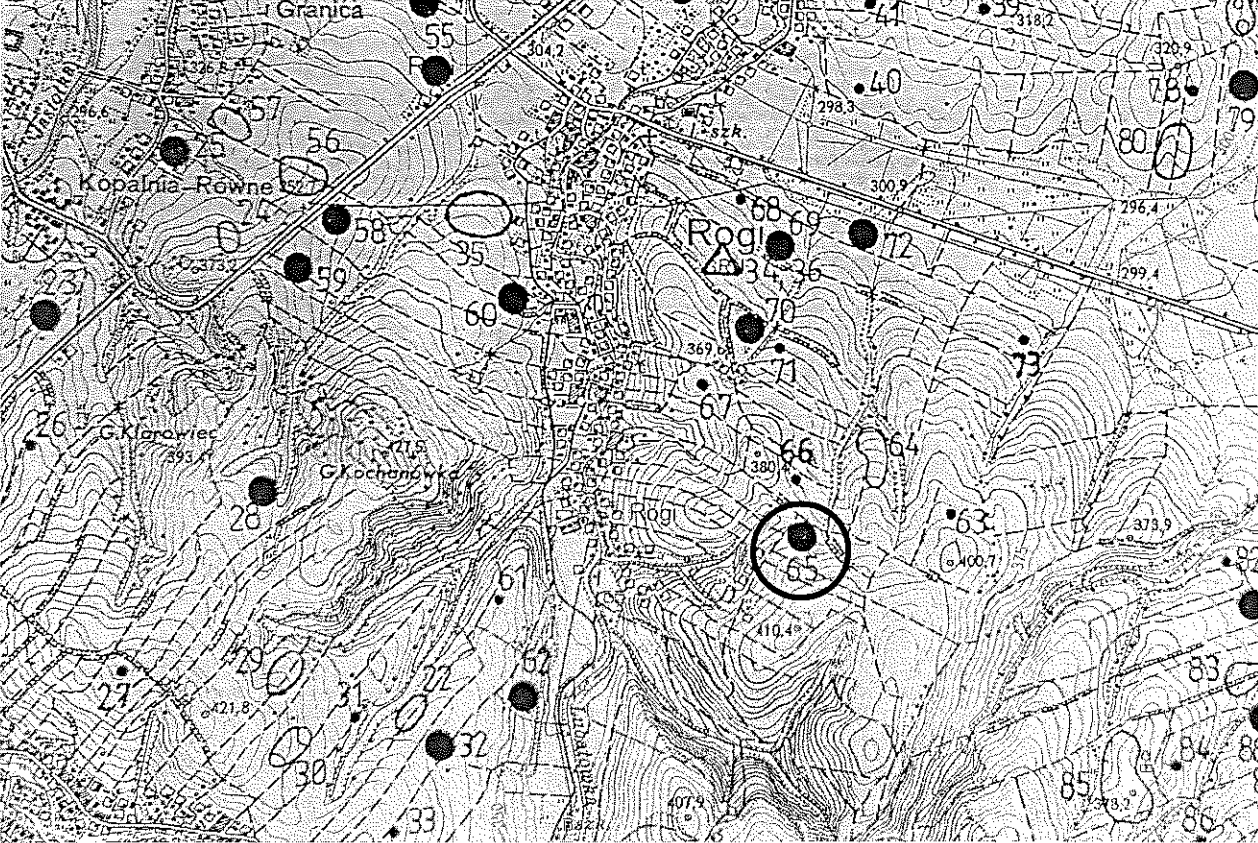
10. Wykonanie karty (autor, data, podpis)

mgr Alicja Kędra
listopad 2020 rok

Kędra Alicja

11. Zatwierdzenie karty (podpis wojewódzkiego konserwatora zabytków)*

*dotyczy zabytków niewpisanych do rejestru zabytków i niewłączonych do wojewódzkiej ewidencji zabytków

GEZ	KARTA ADRESOWA ZABYTKU		3. Miejscowość
1. Nazwa STANOWISKO ARCHEOLOGICZNE NR 26 AZP 112-74/65	2. Czas powstania okres prahistoryczny – osada		ROGI
7. Fotografia z opisem wskazującym orientację w stosunku do sąsiednich terenów lub stron świata albo mapa z zaznaczonym stanowiskiem archeologicznym			4. Adres ROGI AZP 112-74 stan. w miejscowości nr 26 stan. na obszarze nr 65 38-430 ROGI
			5. Przynależność administracyjna
			Województwo PODKARPACKIE Powiat KROŚNIĘSKI Gmina MIEJSCE PIASTOWE
6. Formy ochrony			

Mapa AZP 112-74

8. Historia, opis i wartości

Badania poszukiwawcze na obszarze AZP 112-74 zostały przeprowadzone przez mgr Annę Muzyczuk i mgr Jerzego Ginalskiego w latach 1988-1989, na zlecenie Wojewódzkiego Konserwatora Zabytków w Krośnie. Obszar ten obejmuje wsie z terenu czterech gmin: Miejsce Piastowe, Dukla, Iwonicz Zdrój i Rymanów.

W trakcie badań powierzchniowych odkryto 135 nowych stanowisk, łącznie zaś zewidencjonowano 149 stanowisk na obszarze. W toku badań stwierdzono, że do osadnictwa preferowano miejsca na dogodnie ukształtowanych stokach, a nawet w szczytowych partiach wzniesień, przeważnie o ekspozycji N, NE i E, osłonięte przed silnymi południowymi wiatrami. Rozmieszczenie stanowisk było dość równomierne, niemniej jednak zaobserwowano kilka wyraźnych skupisk dużych osad.

W wyniku przeprowadzonej klasyfikacji chronologiczno-kulturowej i analizy funkcjonalnej wyróżniono: 46 osad, 23 punkty osadnicze i 158 śladów osadnictwa. Badania powierzchniowe dostarczyły głównie fragmentów naczyń oraz drobnych wyrobów z krzemienia, radiolarytu, margla i rogowca.

Na stanowisku nr 26 w Rogach (nr 65 na obszarze) odkryto sześć fragmentów ceramicznych datowanych na okres prahistoryczny (osada).

9. Stan zachowania i postulaty dotyczące konserwacji

Wszelkie działania w obrębie stanowiska wymagają wcześniejszego uzgodnienia z Wojewódzkim Konserwatorem Zabytków Delegaturą w Krośnie.

10. Wykonanie karty (autor, data, podpis)

mgr Alicja Kędra
listopad 2020 rok

Kędra Alicja

11. Zatwierdzenie karty (podpis wojewódzkiego konserwatora zabytków)*

Z upoważnienia
Podkarpackiego
Wojewódzkiego Konserwatora Zabytków
Łukasz Dzik
Kierownik Delegatury w Krośnie

*dotyczy zabytków niewpisanych do rejestru zabytków i niewłączonych do wojewódzkiej ewidencji zabytków

GEZ	KARTA ADRESOWA ZABYTKU		3. Miejscowość			
1. Nazwa STANOWISKO ARCHEOLOGICZNE NR 27 AZP 112-74/66		2. Czas powstania okres rzymski, kultura przeworska – punkt osadniczy	ROGI			
7. Fotografia z opisem wskazującym orientację w stosunku do sąsiednich terenów lub stron świata albo mapa z zaznaczonym stanowiskiem archeologicznym			4. Adres			
			ROGI AZP 112-74 stan. w miejscowości nr 27 stan. na obszarze nr 66 38-430 ROGI			
			5. Przynależność administracyjna			Województwo PODKARPACKIE Powiat KROŚNIĘSKI Gmina MIEJSCE PIASTOWE
			6. Formy ochrony			

Mapa AZP 112-74

8. Historia, opis i wartości

Badania poszukiwawcze na obszarze AZP 112-74 zostały przeprowadzone przez mgr Annę Muzyczuk i mgr Jerzego Ginalskiego w latach 1988-1989, na zlecenie Wojewódzkiego Konserwatora Zabytków w Krośnie. Obszar ten obejmuje wsie z terenu czterech gmin: Miejsce Piastowe, Dukla, Iwonicz Zdrój i Rymanów.

W trakcie badań powierzchniowych odkryto 135 nowych stanowisk, łącznie zaś zewidencjonowano 149 stanowisk na obszarze. W toku badań stwierdzono, że do osadnictwa preferowano miejsca na dogodnie ukształtowanych stokach, a nawet w szczytowych partiach wzniesień, przeważnie o ekspozycji N, NE i E, osłonięte przed silnymi południowymi wiatrami. Rozmieszczenie stanowisk było dość równomierne, niemniej jednak zaobserwowano kilka wyraźnych skupisk dużych osad.

W wyniku przeprowadzonej klasyfikacji chronologiczno-kulturowej i analizy funkcjonalnej wyróżniono: 46 osad, 23 punkty osadnicze i 158 śladów osadnictwa. Badania powierzchniowe dostarczyły głównie fragmentów naczyń oraz drobnych wyrobów z krzemienia, radiolarytu, margla i rogowca.

Na stanowisku nr 27 w Rogach (nr 66 na obszarze) odkryto dwa fragmenty ceramiczne datowane na okres rzymski, kulturę przeworską (punkt osadniczy).

9. Stan zachowania i postulaty dotyczące konserwacji

Wszelkie działania w obrębie stanowiska wymagają wcześniejszego uzgodnienia z Wojewódzkim Konserwatorem Zabytków Delegaturą w Krośnie.

10. Wykonanie karty (autor, data, podpis)

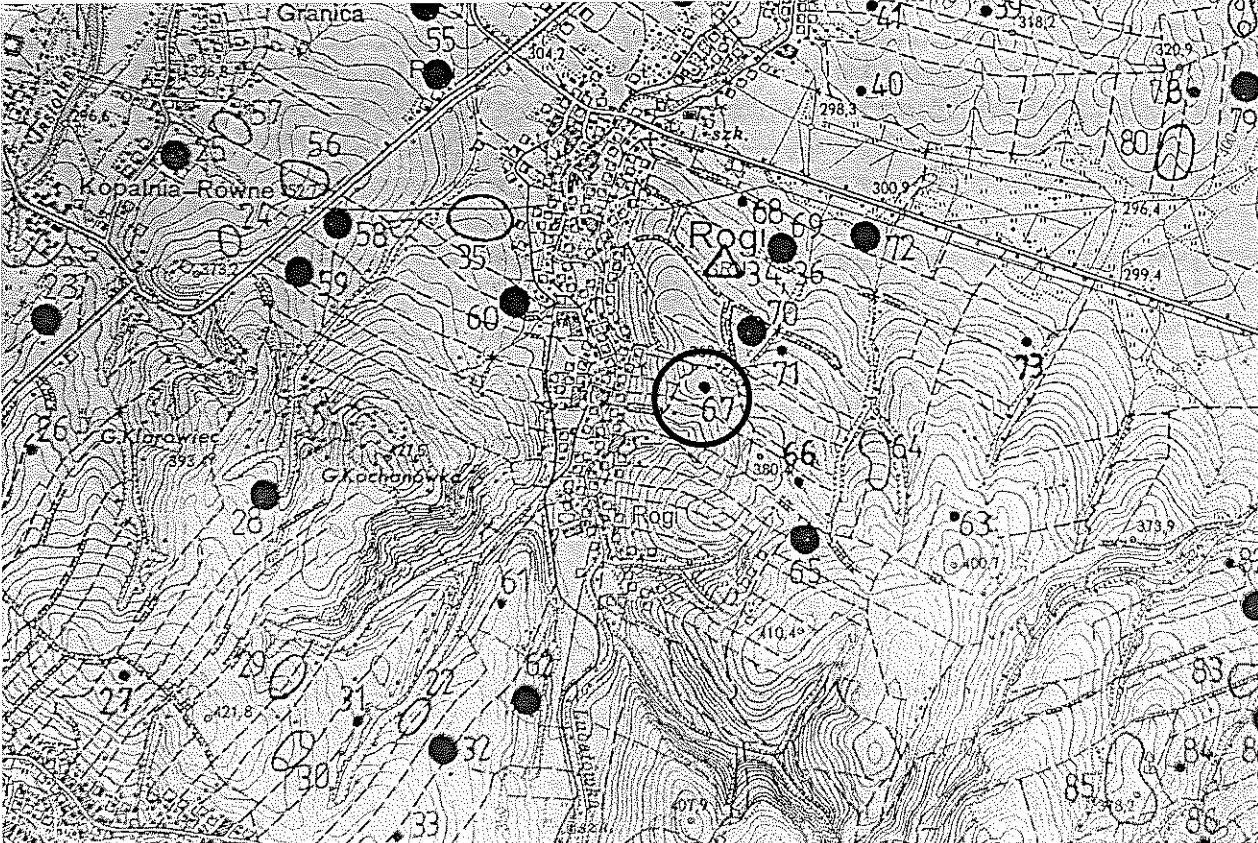
mgr Alicja Kędra
listopad 2020 rok

Kędra Alicja

11. Zatwierdzenie karty (podpis wojewódzkiego konserwatora zabytków)*

Z upoważnienia
Podkarpackiego
Wojewódzkiego Konserwatora Zabytków
Lukasz Dziak
KIEROWNIK DELEGATURY W KROŚNIE

*dotyczy zabytków niewpisanych do rejestru zabytków i niewłączonych do wojewódzkiej ewidencji zabytków

<p>GEZ</p>	<p>KARTA ADRESOWA ZABYTKU</p>		<p>3. Miejscowość</p>
<p>1. Nazwa</p> <p>STANOWISKO ARCHEOLOGICZNE NR 28 AZP 112-74/67</p>	<p>2. Czas powstania</p> <p>okres prahistoryczny – ślad osadnictwa</p>		<p>ROGI</p>
<p>7. Fotografia z opisem wskazującym orientację w stosunku do sąsiednich terenów lub stron świata albo mapa z zaznaczonym stanowiskiem archeologicznym</p> 			<p>4. Adres</p> <p>ROGI AZP 112-74 stan. w miejscowości nr 28 stan. na obszarze nr 67 38-430 ROGI</p>
			<p>5. Przynależność administracyjna</p> <p>Województwo PODKARPACKIE</p> <p>Powiat KROŚNIĘSKI</p> <p>Gmina MIEJSCE PIASTOWE</p>
			<p>6. Formy ochrony</p>

Mapa AZP 112-74

8. Historia, opis i wartości

Badania poszukiwawcze na obszarze AZP 112-74 zostały przeprowadzone przez mgr Annę Muzyczuk i mgr Jerzego Ginalskiego w latach 1988-1989, na zlecenie Wojewódzkiego Konserwatora Zabytków w Krośnie. Obszar ten obejmuje wsie z terenu czterech gmin: Miejsce Piastowe, Dukla, Iwonicz Zdrój i Rymanów.

W trakcie badań powierzchniowych odkryto 135 nowych stanowisk, łącznie zaś zewidencjonowano 149 stanowisk na obszarze. W toku badań stwierdzono, że do osadnictwa preferowano miejsca na dogodnie ukształtowanych stokach, a nawet w szczytowych partiach wzniesień, przeważnie o ekspozycji N, NE i E, osłonięte przed silnymi południowymi wiatrami. Rozmieszczenie stanowisk było dość równomierne, niemniej jednak zaobserwowano kilka wyraźnych skupisk dużych osad.

W wyniku przeprowadzonej klasyfikacji chronologiczno-kulturowej i analizy funkcjonalnej wyróżniono: 46 osad, 23 punkty osadnicze i 158 śladów osadnictwa. Badania powierzchniowe dostarczyły głównie fragmentów naczyń oraz drobnych wyrobów z krzemienia, radiolarytu, margla i rogowca.

Na stanowisku nr 28 w Rogach (nr 67 na obszarze) odkryto fragment ceramiczny datowany na okres prahistoryczny (śląd osadnictwa).

9. Stan zachowania i postulaty dotyczące konserwacji

Wszelkie działania w obrębie stanowiska wymagają wcześniejszego uzgodnienia z Wojewódzkim Konserwatorem Zabytków Delegaturą w Krośnie.

10. Wykonanie karty (autor, data, podpis)

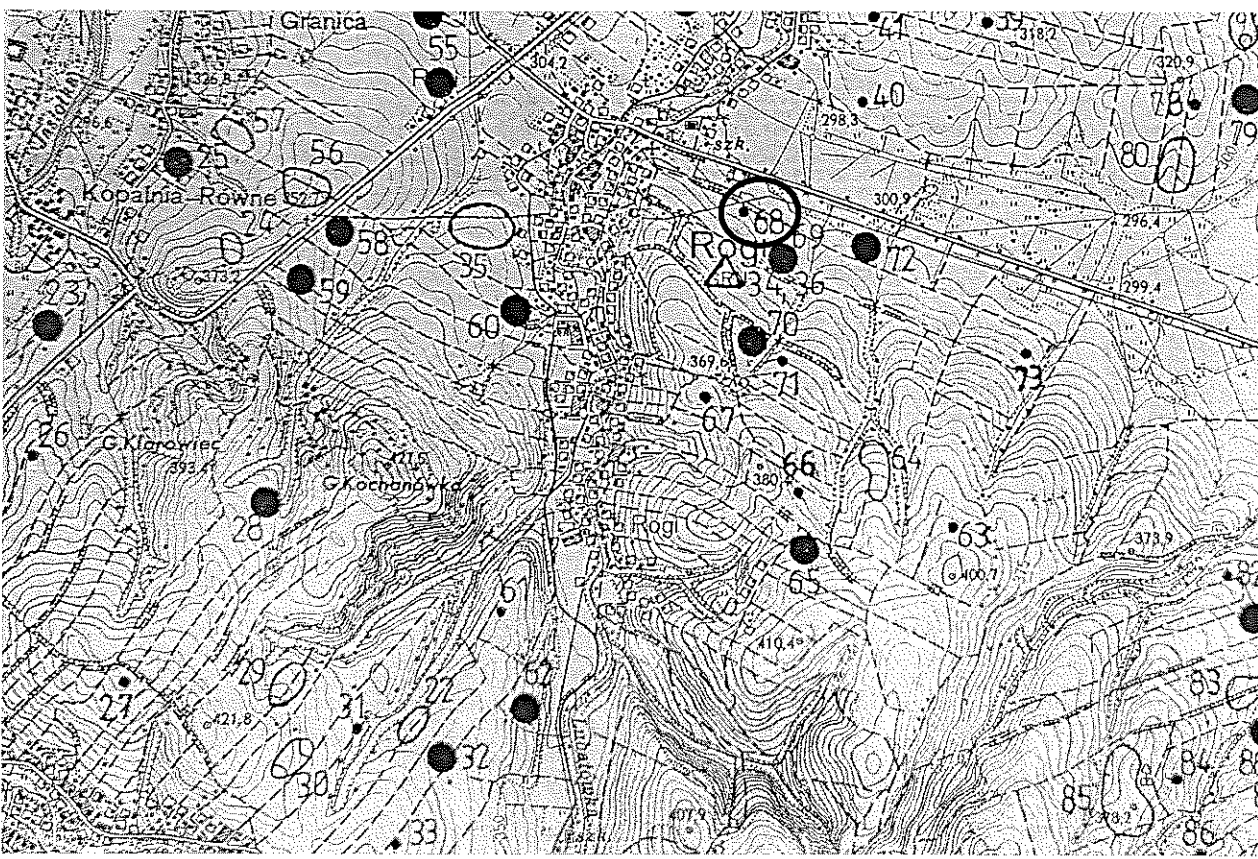
mgr Alicja Kędra
listopad 2020 rok

Kędra Alicja

11. Zatwierdzenie karty (podpis wojewódzkiego konserwatora zabytków)*

Zupoważnienia
Podkarpackiego
Wojewódzkiego Konserwatora Zabytków
Łukasz Dzik
KIEROWNIK DELEGATURY W KROŚNIE

*dotyczy zabytków niewpisanych do rejestru zabytków i niewłączonych do wojewódzkiej ewidencji zabytków

GEZ	KARTA ADRESOWA ZABYTKU		3. Miejscowość			
1. Nazwa STANOWISKO ARCHEOLOGICZNE NR 29 AZP 112-74/68		2. Czas powstania okres prahistoryczny – ślad osadnictwa	ROGI			
7. Fotografia z opisem wskazującym orientację w stosunku do sąsiednich terenów lub stron świata albo mapa z zaznaczonym stanowiskiem archeologicznym			4. Adres			
			ROGI AZP 112-74 stan. w miejscowości nr 29 stan. na obszarze nr 68 38-430 ROGI			
			5. Przynależność administracyjna			Województwo PODKARPACKIE Powiat KROŚNIĘSKI Gmina MIEJSCE PIASTOWE
			6. Formy ochrony			

Mapa AZP 112-74

8. Historia, opis i wartości

Badania poszukiwawcze na obszarze AZP 112-74 zostały przeprowadzone przez mgr Annę Muzyczuk i mgr Jerzego Ginalskiego w latach 1988-1989, na zlecenie Wojewódzkiego Konserwatora Zabytków w Krośnie. Obszar ten obejmuje wsie z terenu czterech gmin: Miejsce Piastowe, Dukla, Iwonicz Zdrój i Rymanów.

W trakcie badań powierzchniowych odkryto 135 nowych stanowisk, łącznie zaś zewidencjonowano 149 stanowisk na obszarze. W toku badań stwierdzono, że do osadnictwa preferowano miejsca na dogodnie ukształtowanych stokach, a nawet w szczytowych partiach wzniesień, przeważnie o ekspozycji N, NE i E, osłonięte przed silnymi południowymi wiatrami. Rozmieszczenie stanowisk było dość równomierne, niemniej jednak zaobserwowano kilka wyraźnych skupisk dużych osad.

W wyniku przeprowadzonej klasyfikacji chronologiczno-kulturowej i analizy funkcjonalnej wyróżniono: 46 osad, 23 punkty osadnicze i 158 śladów osadnictwa. Badania powierzchniowe dostarczyły głównie fragmentów naczyń oraz drobnych wyrobów z krzemienia, radiolarytu, margla i rogowca.

Na stanowisku nr 29 w Rogach (nr 68 na obszarze) odkryto dwa fragmenty ceramiczne datowane na okres prahistoryczny (śląd osadnictwa).

9. Stan zachowania i postulaty dotyczące konserwacji

Wszelkie działania w obrębie stanowiska wymagają wcześniejszego uzgodnienia z Wojewódzkim Konserwatorem Zabytków Delegaturą w Krośnie.

10. Wykonanie karty (autor, data, podpis)

mgr Alicja Kędra
listopad 2020 rok

Kędra Alicja

11. Zatwierdzenie karty (podpis wojewódzkiego konserwatora zabytków)*

Z upoważnienia
Podkarpackiego
Wojewódzkiego Konserwatora Zabytków

Lukasz Ozik
KIEROWNIK DELEGATURY W KROŚNIE

*dotyczy zabytków niewpisanych do rejestru zabytków i niewłączonych do wojewódzkiej ewidencji zabytków

GEZ

KARTA ADRESOWA ZABYTKU

3. Miejscowość

ROGI

1. Nazwa

**STANOWISKO ARCHEOLOGICZNE NR 30
AZP 112-74/69**

2. Czas powstania

okres rzymski, kultura przeworska – punkt osadniczy

7. Fotografia z opisem wskazującym orientację w stosunku do sąsiednich terenów lub stron świata albo mapa z zaznaczonym stanowiskiem archeologicznym

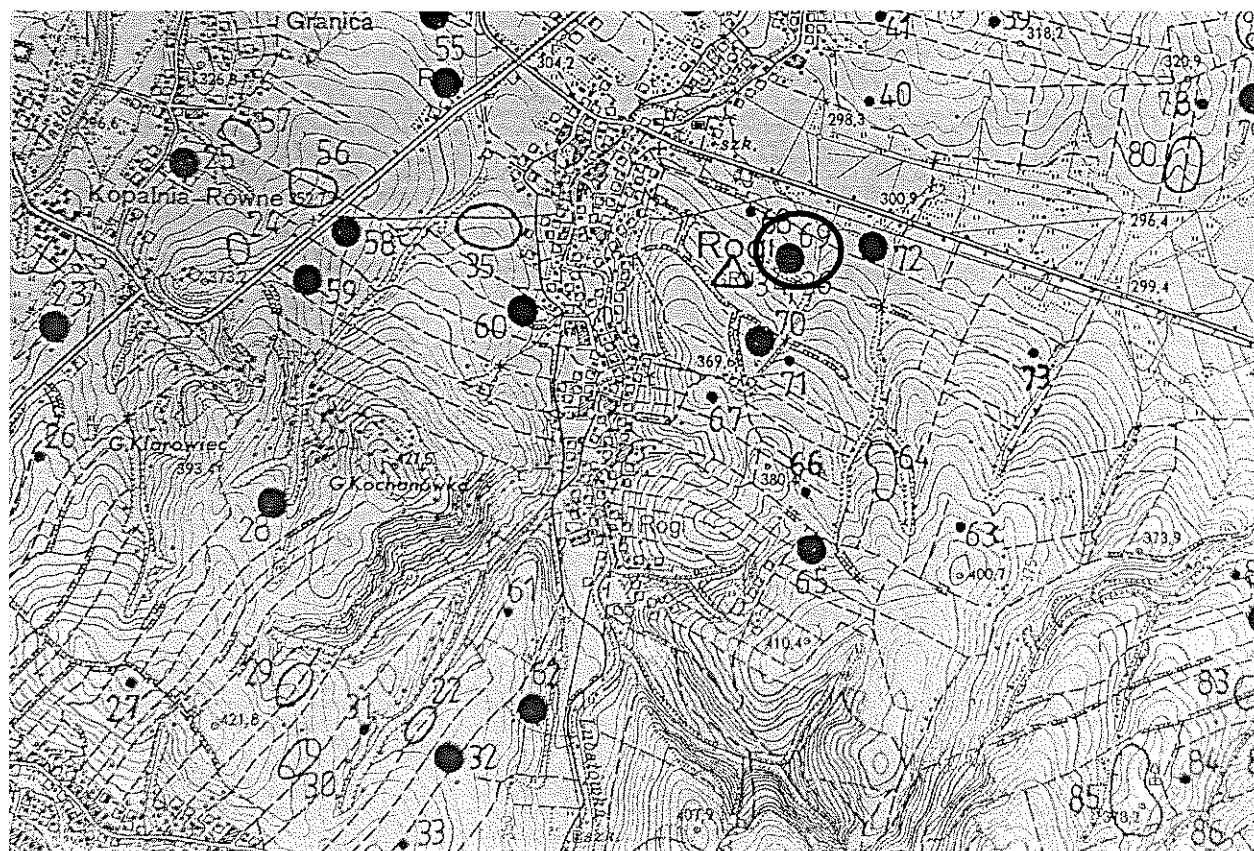
4. Adres

**ROGI
AZP 112-74
stan. w miejscowości nr 30
stan. na obszarze nr 69
38-430 ROGI**

5. Przynależność administracyjna

Województwo **PODKARPACKIE**
Powiat **KROŚNIĘSKI**
Gmina **MIEJSCE PIASTOWE**

6. Formy ochrony



Mapa AZP 112-74

8. Historia, opis i wartości

Badania poszukiwawcze na obszarze AZP 112-74 zostały przeprowadzone przez mgr Annę Muzyczuk i mgr Jerzego Ginalskiego w latach 1988-1989, na zlecenie Wojewódzkiego Konserwatora Zabytków w Krośnie. Obszar ten obejmuje wsie z terenu czterech gmin: Miejsce Piastowe, Dukla, Iwonicz Zdrój i Rymanów.

W trakcie badań powierzchniowych odkryto 135 nowych stanowisk, łącznie zaś zewidencjonowano 149 stanowisk na obszarze. W toku badań stwierdzono, że do osadnictwa preferowano miejsca na dogodnie ukształtowanych stokach, a nawet w szczytowych partiach wzniesień, przeważnie o ekspozycji N, NE i E, osłonięte przed silnymi południowymi wiatrami. Rozmieszczenie stanowisk było dość równomierne, niemniej jednak zaobserwowano kilka wyraźnych skupisk dużych osad.

W wyniku przeprowadzonej klasyfikacji chronologiczno-kulturowej i analizy funkcjonalnej wyróżniono: 46 osad, 23 punkty osadnicze i 158 śladów osadnictwa. Badania powierzchniowe dostarczyły głównie fragmentów naczyń oraz drobnych wyrobów z krzemienia, radiolarytu, margla i rogowca.

Na stanowisku nr 30 w Rogach (nr 69 na obszarze) odkryto trzy fragmenty ceramiczne datowane na okres rzymski, kulturę przeworską (punkt osadniczy).

9. Stan zachowania i postulaty dotyczące konserwacji

Wszelkie działania w obrębie stanowiska wymagają wcześniejszego uzgodnienia z Wojewódzkim Konserwatorem Zabytków Delegaturą w Krośnie.

10. Wykonanie karty (autor, data, podpis)

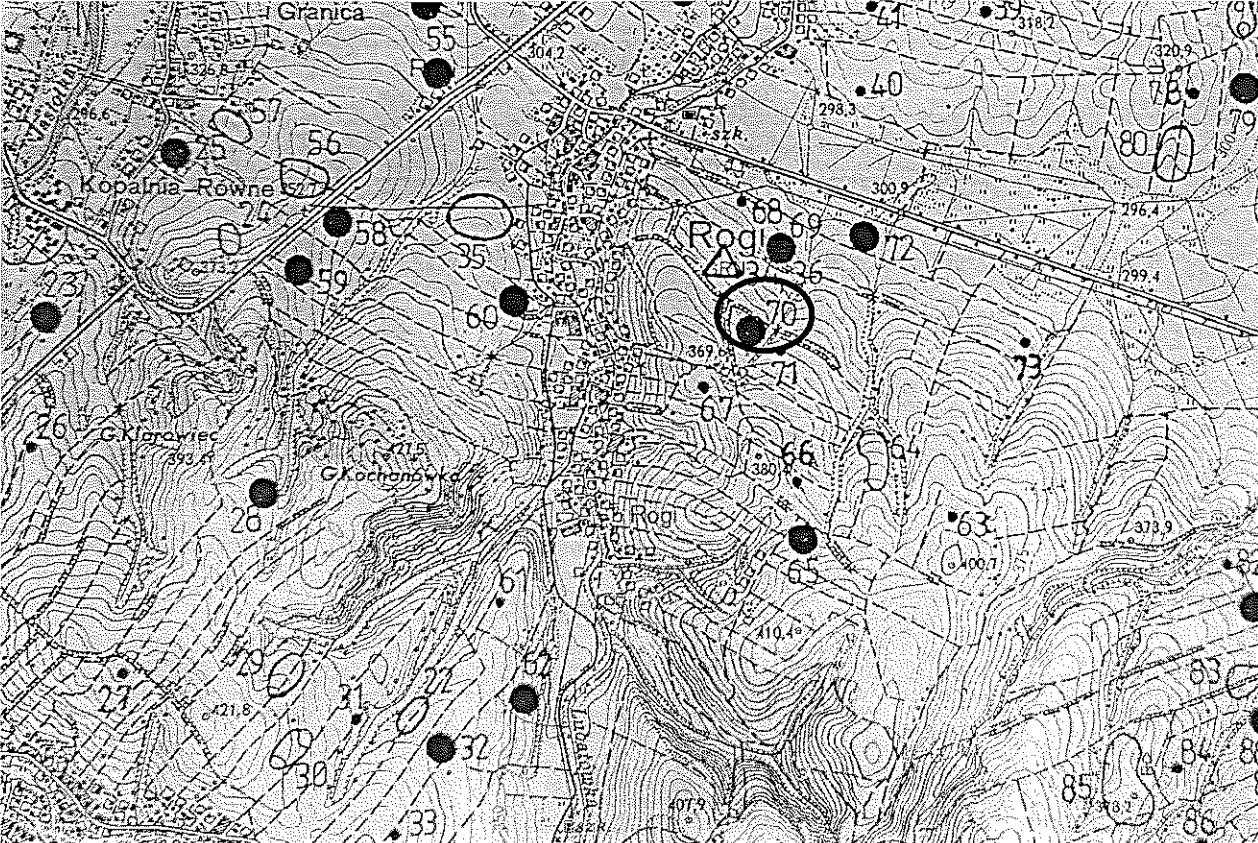
mgr Alicja Kędra
listopad 2020 rok

Kędra Alicja

11. Zatwierdzenie karty (podpis wojewódzkiego konserwatora zabytków)*

Z upoważnienia
Podkarpackiego
Wojewódzkiego Konserwatora Zabytków
Łukasz Dziuk
KIEROWNIK DELEGATURY W KROŚNIE

*dotyczy zabytków niewpisanych do rejestru zabytków i niewłączonych do wojewódzkiej ewidencji zabytków

<p>GEZ</p>	<p>KARTA ADRESOWA ZABYTKU</p>		<p>3. Miejscowość</p>
<p>1. Nazwa</p> <p>STANOWISKO ARCHEOLOGICZNE NR 31 AZP 112-74/70</p>	<p>2. Czas powstania</p> <p>epoka brązu ? – ślad osadnictwa okres prahistoryczny – ślad osadnictwa</p>		<p>ROGI</p>
<p>7. Fotografia z opisem wskazującym orientację w stosunku do sąsiednich terenów lub stron świata albo mapa z zaznaczonym stanowiskiem archeologicznym</p>			<p>4. Adres</p> <p>ROGI AZP 112-74 stan. w miejscowości nr 31 stan. na obszarze nr 70 38-430 ROGI</p>
			<p>5. Przynależność administracyjna</p> <p>Województwo PODKARPACKIE</p> <p>Powiat KROŚNIĘSKI</p> <p>Gmina MIEJSCE PIASTOWE</p>
<p>Mapa AZP 112-74</p>			<p>6. Formy ochrony</p>

8. Historia, opis i wartości

Badania poszukiwawcze na obszarze AZP 112-74 zostały przeprowadzone przez mgr Annę Muzyczuk i mgr Jerzego Ginalskiego w latach 1988-1989, na zlecenie Wojewódzkiego Konserwatora Zabytków w Krośnie. Obszar ten obejmuje wsie z terenu czterech gmin: Miejsce Piastowe, Dukla, Iwonicz Zdrój i Rymanów.

W trakcie badań powierzchniowych odkryto 135 nowych stanowisk, łącznie zaś zewidencjonowano 149 stanowisk na obszarze. W toku badań stwierdzono, że do osadnictwa preferowano miejsca na dogodnie ukształtowanych stokach, a nawet w szczytowych partiach wzniesień, przeważnie o ekspozycji N, NE i E, osłonięte przed silnymi południowymi wiatrami. Rozmieszczenie stanowisk było dość równomierne, niemniej jednak zaobserwowano kilka wyraźnych skupisk dużych osad.

W wyniku przeprowadzonej klasyfikacji chronologiczno-kulturowej i analizy funkcjonalnej wyróżniono: 46 osad, 23 punkty osadnicze i 158 śladów osadnictwa. Badania powierzchniowe dostarczyły głównie fragmentów naczyń oraz drobnych wyrobów z krzemienia, radiolarytu, margla i rogowca.

Na stanowisku nr 31 w Rogach (nr 70 na obszarze) odkryto trzy fragmenty ceramiczne datowane na epokę brązu ? (śląd osadnictwa) oraz cztery fragmenty ceramiczne datowane na okres prehistoryczny (śląd osadnictwa).

9. Stan zachowania i postulaty dotyczące konserwacji

Wszelkie działania w obrębie stanowiska wymagają wcześniejszego uzgodnienia z Wojewódzkim Konserwatorem Zabytków Delegaturą w Krośnie.

10. Wykonanie karty (autor, data, podpis)

mgr Alicja Kędra
listopad 2020 rok

Kędra Alicja

11. Zatwierdzenie karty (podpis wojewódzkiego konserwatora zabytków)*

Z upoważnienia
Podkarpackiego
Wojewódzkiego Konserwatora Zabytków
Łukasz Dziuk
KIEROWNIK DELEGATURY W KROŚNIE

*dotyczy zabytków niewpisanych do rejestru zabytków i niewłączonych do wojewódzkiej ewidencji zabytków

GEZ	KARTA ADRESOWA ZABYTKU		3. Miejscowość
1. Nazwa STANOWISKO ARCHEOLOGICZNE NR 32 AZP 112-74/71	2. Czas powstania okres prahistoryczny – ślad osadnictwa		ROGI
7. Fotografia z opisem wskazującym orientację w stosunku do sąsiednich terenów lub stron świata albo mapa z zaznaczonym stanowiskiem archeologicznym			4. Adres ROGI AZP 112-74 stan. w miejscowości nr 32 stan. na obszarze nr 71 38-430 ROGI
			5. Przynależność administracyjna Województwo PODKARPACKIE Powiat KROŚNIĘSKI Gmina MIEJSCE PIASTOWE
			6. Formy ochrony

Mapa AZP 112-74

8. Historia, opis i wartości

Badania poszukiwawcze na obszarze AZP 112-74 zostały przeprowadzone przez mgr Annę Muzyczuk i mgr Jerzego Ginalskiego w latach 1988-1989, na zlecenie Wojewódzkiego Konserwatora Zabytków w Krośnie. Obszar ten obejmuje wieś z terenu czterech gmin: Miejsce Piastowe, Dukla, Iwonicz Zdrój i Rymanów.

W trakcie badań powierzchniowych odkryto 135 nowych stanowisk, łącznie zaś zewidencjonowano 149 stanowisk na obszarze. W toku badań stwierdzono, że do osadnictwa preferowano miejsca na dogodnie ukształtowanych stokach, a nawet w szczytowych partiach wzniesień, przeważnie o ekspozycji N, NE i E, osłonięte przed silnymi południowymi wiatrami. Rozmieszczenie stanowisk było dość równomierne, niemniej jednak zaobserwowano kilka wyraźnych skupisk dużych osad.

W wyniku przeprowadzonej klasyfikacji chronologiczno-kulturowej i analizy funkcjonalnej wyróżniono: 46 osad, 23 punkty osadnicze i 158 śladów osadnictwa. Badania powierzchniowe dostarczyły głównie fragmentów naczyń oraz drobnych wyrobów z krzemienia, radiolarytu, margla i rogowca.

Na stanowisku nr 32 w Rogach (nr 71 na obszarze) odkryto dwa fragmenty ceramiczne datowane na okres prahistoryczny (śląd osadnictwa).

9. Stan zachowania i postulaty dotyczące konserwacji

Wszelkie działania w obrębie stanowiska wymagają wcześniejszego uzgodnienia z Wojewódzkim Konserwatorem Zabytków Delegaturą w Krośnie.

10. Wykonanie karty (autor, data, podpis)

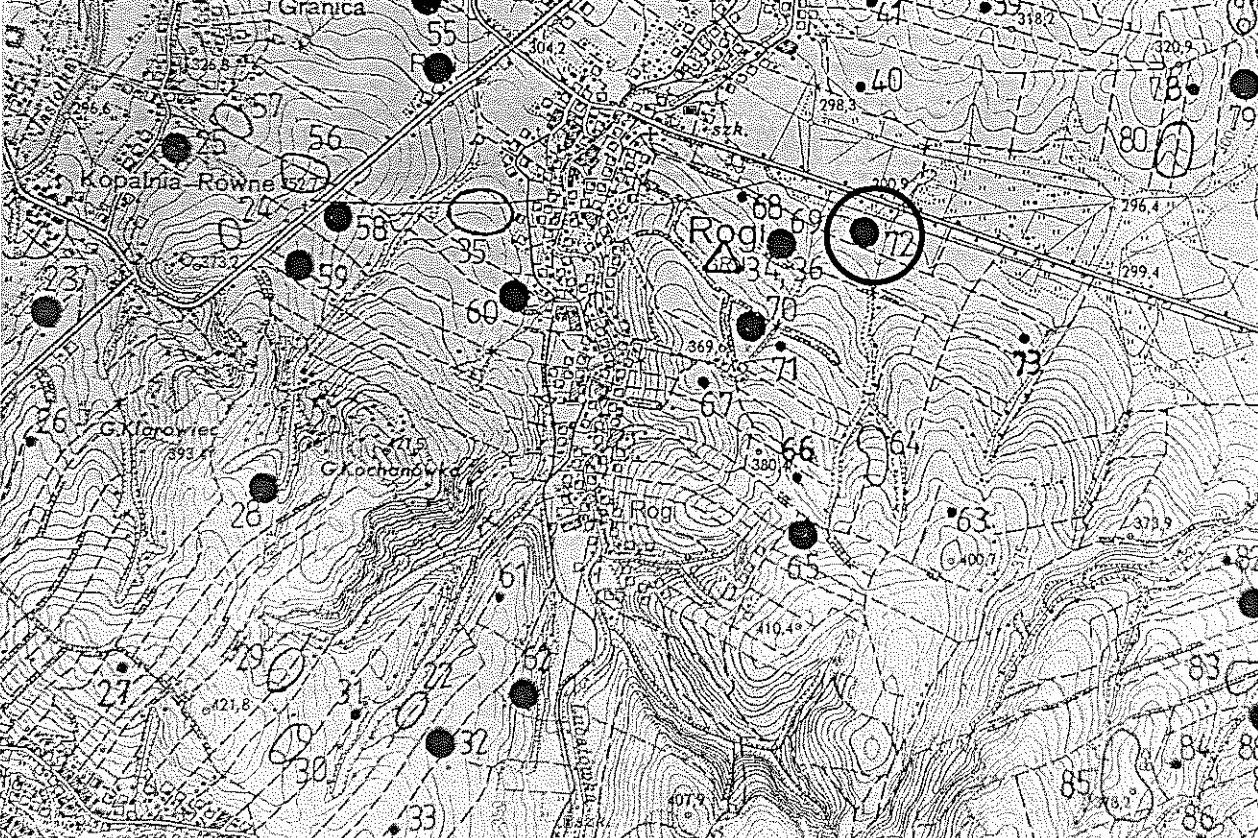
mgr Alicja Kędra
listopad 2020 rok

Kędra Alicja

11. Zatwierdzenie karty (podpis wojewódzkiego konserwatora zabytków)*

Z upoważnienia
Podkarpackiego
Wojewódzkiego Konserwatora Zabytków
Łukasz Dziak
KIEROWNIK DELEGATURY W KROŚNIE

*dotyczy zabytków niewpisanych do rejestru zabytków i niewłączonych do wojewódzkiej ewidencji zabytków

GEZ	KARTA ADRESOWA ZABYTKU		3. Miejscowość
1. Nazwa STANOWISKO ARCHEOLOGICZNE NR 33 AZP 112-74/72	2. Czas powstania neolit – wczesna epoka brązu – ślad osadnictwa epoka brązu – punkt osadniczy		ROGI
7. Fotografia z opisem wskazującym orientację w stosunku do sąsiednich terenów lub stron świata albo mapa z zaznaczonym stanowiskiem archeologicznym			4. Adres ROGI AZP 112-74 stan. w miejscowości nr 33 stan. na obszarze nr 72 38-430 ROGI
			5. Przynależność administracyjna Województwo PODKARPACKIE Powiat KROŚNIĘSKI Gmina MIEJSCE PIASTOWE
			6. Formy ochrony

Mapa AZP 112-74

8. Historia, opis i wartości

Badania poszukiwawcze na obszarze AZP 112-74 zostały przeprowadzone przez mgr Annę Muzyczuk i mgr Jerzego Ginalskiego w latach 1988-1989, na zlecenie Wojewódzkiego Konserwatora Zabytków w Krośnie. Obszar ten obejmuje wsie z terenu czterech gmin: Miejsce Piastowe, Dukla, Iwonicz Zdrój i Rymanów.

W trakcie badań powierzchniowych odkryto 135 nowych stanowisk, łącznie zaś zewidencjonowano 149 stanowisk na obszarze. W toku badań stwierdzono, że do osadnictwa preferowano miejsca na dogodnie ukształtowanych stokach, a nawet w szczytowych partiach wzniesień, przeważnie o ekspozycji N, NE i E, osłonięte przed silnymi południowymi wiatrami. Rozmieszczenie stanowisk było dość równomierne, niemniej jednak zaobserwowano kilka wyraźnych skupisk dużych osad.

W wyniku przeprowadzonej klasyfikacji chronologiczno-kulturowej i analizy funkcjonalnej wyróżniono: 46 osad, 23 punkty osadnicze i 158 śladów osadnictwa. Badania powierzchniowe dostarczyły głównie fragmentów naczyń oraz drobnych wyrobów z krzemienia, radiolarytu, margla i rogowca.

Na stanowisku nr 33 w Rogach (nr 72 na obszarze) odkryto okruch negatywu z krzemienia jurajskiego datowany na neolit – wczesną epokę brązu (śląd osadnictwa) oraz cztery fragmenty ceramiczne datowane na epokę brązu (punkt osadniczy).

9. Stan zachowania i postulaty dotyczące konserwacji

Wszelkie działania w obrębie stanowiska wymagają wcześniejszego uzgodnienia z Wojewódzkim Konserwatorem Zabytków Delegaturą w Krośnie.

10. Wykonanie karty (autor, data, podpis)

mgr Alicja Kędra
listopad 2020 rok

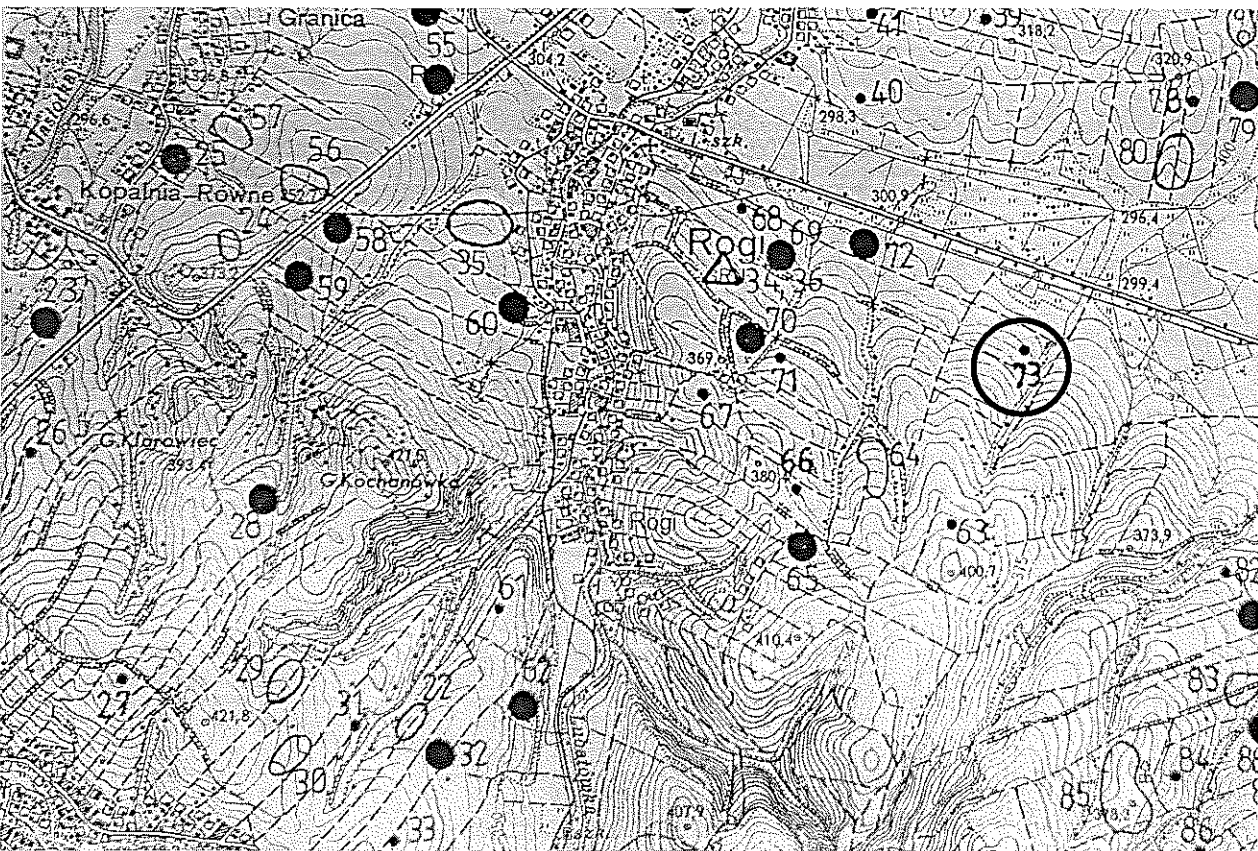
Kędra Alicja

11. Zatwierdzenie karty (podpis wojewódzkiego konserwatora zabytków)*

Z upoważnienia
Podkarpackiego
Wojewódzkiego Konserwatora Zabytków

Łukasz Dzik
KIEROWNIK DELEGATURY W KROŚNIE

*dotyczy zabytków niewpisanych do rejestru zabytków i niewłączonych do wojewódzkiej ewidencji zabytków

GEZ	KARTA ADRESOWA ZABYTKU		3. Miejscowość		
1. Nazwa STANOWISKO ARCHEOLOGICZNE NR 34 AZP 112-74/73	2. Czas powstania wczesna epoka brązu ? – ślad osadnictwa		ROGI		
7. Fotografia z opisem wskazującym orientację w stosunku do sąsiednich terenów lub stron świata albo mapa z zaznaczonym stanowiskiem archeologicznym			4. Adres ROGI AZP 112-74 stan. w miejscowości nr 34 stan. na obszarze nr 73 38-430 ROGI		
			5. Przynależność administracyjna		
			Województwo PODKARPACKIE Powiat KROŚNIĘSKI Gmina MIEJSCE PIASTOWE		
			6. Formy ochrony		
Mapa AZP 112-74					

8. Historia, opis i wartości

Badania poszukiwawcze na obszarze AZP 112-74 zostały przeprowadzone przez mgr Annę Muzyczuk i mgr Jerzego Ginalskiego w latach 1988-1989, na zlecenie Wojewódzkiego Konserwatora Zabytków w Krośnie. Obszar ten obejmuje wsie z terenu czterech gmin: Miejsce Piastowe, Dukla, Iwonicz Zdrój i Rymanów.

W trakcie badań powierzchniowych odkryto 135 nowych stanowisk, łącznie zaś zewidencjonowano 149 stanowisk na obszarze. W toku badań stwierdzono, że do osadnictwa preferowano miejsca na dogodnie ukształtowanych stokach, a nawet w szczytowych partiach wzniesień, przeważnie o ekspozycji N, NE i E, osłonięte przed silnymi południowymi wiatrami. Rozmieszczenie stanowisk było dość równomierne, niemniej jednak zaobserwowano kilka wyraźnych skupisk dużych osad.

W wyniku przeprowadzonej klasyfikacji chronologiczno-kulturowej i analizy funkcjonalnej wyróżniono: 46 osad, 23 punkty osadnicze i 158 śladów osadnictwa. Badania powierzchniowe dostarczyły głównie fragmentów naczyń oraz drobnych wyrobów z krzemienia, radiolarytu, margla i rogowca.

Na stanowisku nr 34 w Rogach (nr 73 na obszarze) odkryto fragment ceramiczny datowany na wczesną epokę brązu ? (śląd osadnictwa).

9. Stan zachowania i postulaty dotyczące konserwacji

Wszelkie działania w obrębie stanowiska wymagają wcześniejszego uzgodnienia z Wojewódzkim Konserwatorem Zabytków Delegaturą w Krośnie.

10. Wykonanie karty (autor, data, podpis)

mgr Alicja Kędra
listopad 2020 rok

Kędra Alicja

11. Zatwierdzenie karty (podpis wojewódzkiego konserwatora zabytków)*

Z upoważnienia
Podkanackiego
Wojewódzkiego Konserwatora Zabytków
Łukasz Ozik
SZKOLNIK DELEGATURY W KROŚNIE

*dotyczy zabytków niewpisanych do rejestru zabytków i niewiązanych do wojewódzkiej ewidencji zabytków

GEZ	KARTA ADRESOWA ZABYTKU		3. Miejscowość TARGOWISKA
1. Nazwa KOŚCIÓŁ PARAFIALNY pw. ŚW. MAŁGORZATY	2. Czas powstania 1736-1740	4. Adres ul. ks. Suchodolskiego 38-430 TARGOWISKA	
7. Fotografia z opisem wskazującym orientację w stosunku do sąsiednich terenów lub stron świata albo mapa z zaznaczonym stanowiskiem archeologicznym 		5. Przynależność administracyjna Województwo PODKARPACKIE Powiat KROŚNIENSKI Gmina MIEJSCE PIASTOWE	
widok od strony północnej		6. Formy ochrony WPIS DO REJESTRU ZABYTKÓW NIERUCHOMYCH WOJEWÓDZTWA PODKARPACKIEGO DECYZJĄ NR A-14 Z DNIA 21 LISTOPADA 1948 ROKU MPZP „Targowiska 1”; Uchwała Rady Gminy Miejsce Piastowe nr XII/109/07 z 6.11.2007 r.	

8. Historia, opis i wartości

Drewniana świątynia wzniesiona została w latach 1736-1740, z wykorzystaniem drewna z poprzedniej budowli. Powstała z fundacji Antoniego Baranowskiego, stolnika dobrzyńskiego. Świątynię konsekrował w 1746 roku biskup przemyski Wacław Hieronim Sierakowski. W 1873 roku do północnej ściany nawy dobudowano kaplicę pw. Najświętszego Serca Pana Jezusa, a w 1895 roku przedłużono nawę w kierunku zachodnim i wzniesiono od północy lożę kolatorska fundacji Gołaszewskich. W 1897 roku wewnątrz pokryto iluzjonistyczną polichromią autorstwa Jana Tabińskiego. Rok później prace rzeźbiarskie m.in. przy ołtarzach wykonywali Józef Aszklar, rzeźbiarz z Haczowa i Franciszek Lorenc. W 1900 roku dobudowano kruchty, a w 1901 roku gont na połaciach dachowych zastąpiono blachą. Polichromia w kaplicy pochodzi z 1928 roku i jest autorstwa Władysława Lisowskiego. W latach 1980-1985 przeprowadzono gruntowny remont kościoła, w trakcie którego podniesiono budowlę o 2 metry, ustawiając ją na nowych fundamentach z podpiwniczeniem. Prace te spowodowały znaczne przekształcenie budowli i naruszyły jej pierwotny charakter. Pierwotnie pod prezbiterium znajdowały się murowane podziemia z grobami kolatorów, które zostały zburzone w czasie rozbudowy kościoła. W 1995 roku przywrócono kryptę kolatorów pod głównym ołtarzem, do której złożono kości wykopane w sąsiedztwie kościoła, a pochodzące z dawnego cmentarza. Budowla wzniesiona jest z drewna modrzewiowego, orientowana, konstrukcji zrębowej, posadowiona wtórnie na nowej murowanej konstrukcji. Prezbiterium jest na rzucie prostokąta zamkniętego od wschodu trójbocznie, przylega do szerszej nawy na rzucie wydłużonego prostokąta. Przy prezbiterium od północy znajduje się zakrystia z lożą kolatorska na piętrze. Do korpusu nawowego przylegają: kaplica Najświętszego Serca Pana Jezusa na rzucie prostokąta zamkniętego trójbocznie oraz trzy niewielkie kruchty konstrukcji słupowej, szalowane pionowo deskami, z kolei kaplica pobita jest gontem. Zrąb ścian prezbiterium i nawy jest tej samej wysokości, nakryty jest oddzielnymi dachami dwuspadowymi. Na dachu nawy znajduje się wieżyczka na sygnaturkę z latarnią zwieńczoną cebulastą kopułką. Kaplica i kruchty nakryte są dachami dwuspadowymi, a zakrystia dachem pulpitowym ściany budowli wzmocnione są lisicami, oszalowane są deskami pionowo z listwowaniem. Podmurowanie osłonięte jest fartuchem z desek, przy kaplicy znajduje się fartuch gontowy. Ściany wieńczy profilowany gzyms podokapowy.

9. Stan zachowania i postulaty dotyczące konserwacji

Stan zachowania kościoła jest dobry. Wszystkie planowane prace przy obiekcie należy uzgodnić z Wojewódzkim Konserwatorem Zabytków o zalecenia i wytyczne.

10. Wykonanie karty (autor, data, podpis)

mgr Alicja Kędra
lipiec – sierpień 2020 rok

Kędra Alicja

11. Zatwierdzenie karty (podpis wojewódzkiego konserwatora zabytków)*

*dotyczy zabytków niewpisanych do rejestru zabytków i niewłączonych do wojewódzkiej ewidencji zabytków

GEZ	KARTA ADRESOWA ZABYTKU		3. Miejscowość TARGOWISKA
1. Nazwa TEREN DAWNEGO CMENTARZA RZYMSKOKATOLICKIEGO	2. Czas powstania XV w.	4. Adres ul. ks. Suchodolskiego, w obejściu kościół parafialny pw. św. Małgorzaty 38-430 TARGOWISKA	
7. Fotografia z opisem wskazującym orientację w stosunku do sąsiednich terenów lub stron świata albo mapa z zaznaczonym stanowiskiem archeologicznym 		5. Przynależność administracyjna Województwo PODKARPACKIE Powiat KROŚNIEŃSKI Gmina MIEJSCE PIASTOWE	
widok od strony wschodniej		6. Formy ochrony WPIS DO REJESTRU ZABYTKÓW NIERUCHOMYCH WOJEWÓDZTWA PODKARPACKIEGO DECYZJĄ NR A-14 Z DNIA 21 LISTOPADA 1948 ROKU MPZP „Targowiska 1”; Uchwała Rady Gminy Miejsce Piastowe nr XII/109/07 z 6.11.2007 r.	

8. Historia, opis i wartości

Teren cmentarza znajduje się w obejściu kościoła parafialnego, a wytyczony jest przez istniejące ogrodzenie. Posiada jednoprzestrzenne rozplanowanie, założony jest na planie prostokąta z zaokrąglonymi narożnikami, w centrum usytuowany jest kościół. Cmentarz istniał tu do końca XVIII, bądź początku XIX wieku; założony przypuszczalnie został w czasach lokacji wsi, około 1461 roku kiedy to wzniesiono tutejszy pierwszy kościół parafialny. Obecnie nie ma zachowanych żadnych nagrobków na jego terenie. Podczas prac konserwatorskich przy kościele prowadzonych w latach 80-tych XX wieku natrafiono na ludzkie kości z dawnych pochówków. Na terenie cmentarza obecnie istnieją nowe nasadzenia, głównie iglaste.

9. Stan zachowania i postulaty dotyczące konserwacji

Teren dawnego cmentarza rzymskokatolickiego utrzymany jest w dobrym stanie.

10. Wykonanie karty (autor, data, podpis)

mgr Alicja Kędra
lipiec – sierpień 2020 rok

Kędra Alicja

11. Zatwierdzenie karty (podpis wojewódzkiego konserwatora zabytków)*

*dotyczy zabytków niewpisanych do rejestru zabytków i niewłączonych do wojewódzkiej ewidencji zabytków

GEZ	KARTA ADRESOWA ZABYTKU		3. Miejscowość TARGOWISKA
1. Nazwa PLEBANIA RZYMSKOKATOLICKA	2. Czas powstania 1875-1889		
7. Fotografia z opisem wskazującym orientację w stosunku do sąsiednich terenów lub stron świata albo mapa z zaznaczonym stanowiskiem archeologicznym 			4. Adres ul. ks. Suchodolskiego 61 38-430 TARGOWISKA 5. Przynależność administracyjna Województwo PODKARPACKIE Powiat KROŚNIEŃSKI Gmina MIEJSCE PIASTOWE 6. Formy ochrony WPIS DO REJESTRU ZABYTKÓW NIERUCHOMYCH WOJEWÓDZTWA PODKARPACKIEGO DECYZJĄ NR A-230 Z DNIA 26 LISTOPADA 1990 ROKU MPZP „Targowiska I”; Uchwała Rady Gminy Miejsce Piastowe nr XII/109/07 z 6.11.2007 r.
widok od strony zachodniej			

Obecny murowany budynek plebanii stanął w 1888 roku na miejscu wcześniejszej drewnianej plebanii z połowy XIX wieku. Budynek został wybudowany według projektu budowniczego Zajączkowskiego. Prace murarskie wykonywali majster Antoni Cetnarski oraz majster Józef Cetnarski z Rymanowa. Prace ciesielskie wykonywał Wojciech Jurasz z Targowisk. Plebanię poświęcił ksiądz dziekan Ludwik Jastrzębski w dniu 26 września w 1889 roku. W 1906 roku dobudowano od ogrodu werandę według projektu budowniczego Sikorskiego z Krosna. Budynek wzniesiony został w stylu neorenesansowym. Plebania wchodzi w skład zabudowań kościoła parafialnego pw. św. Małgorzaty. Położona jest w północnej części wsi, przy drodze okalającej Targowiska i prowadzącej na miejscowy cmentarz, w pobliżu szkoły podstawowej. Plebania znajduje się na południe od kościoła, za jego ogrodzeniem. Jest to budynek wolnostojący, ustawiony szczytową ścianą w stronę kościoła, a fasadą skierowany na zachód. Budynek murowany jest z cegły ceramicznej, tynkowany. Cokół jest z kamienia otynkowany, z odsadzką. Ganek jest drewniany, konstrukcji słupowo-ryglowej, z płycinami, przeszklony. Założony jest na prostokątnym rzucie z dwoma niesymetrycznymi ryzalitami środkowymi, rozmieszczonymi przy dłuższych bokach korpusu. Układ wnętrza jest dwutraktowy i trójosiowy. Od frontu na osi środkowej znajduje się salon, poprzedzony przedsionkiem. Komunikacja wewnętrzna rozwiązana jest przy pomocy dwóch korytarzy. Budynek jest parterowy, częściowo podpiwniczony. Bryła jest zwarta, z ryzalitem od frontu i od tyłu. Przykrywa ją dach dwuspadowy. Nad ryzalitem i werandą znajdują się dachy dwuspadowe, a nad gankiem dach pulpitowy, jednospadowy. Elewacje tynkowane są gładko, z gładkim cokołem i boniowaniem na narożach. Otwory okienne ujęte są w płaskie opaski z uszakami i zwornikami, niektóre pozostają bez dekoracji. Wszystkie mają wysuniętą ławę podokienną i profilowane gzymsy podokienne. Okna werandy zdobione są archiwoltami, wspartymi na impostach ze zwornikami. Ganek jest dwuprzęsłowy, ma dekorację kratownicową. Gzyms wieńczący budynek jest wydatny i mocno profilowany. Ściany szczytowe wysunięte są ponad połać dachu.

Stan zachowania plebani jest dobry. Wszystkie planowane prace przy obiekcie należy uzgodnić z Wojewódzkim Konserwatorem Zabytków.

mgr Alicja Kędra
lipiec – sierpień 2020 rok

Kędra Alicja

GEZ	KARTA ADRESOWA ZABYTKU		3. Miejscowość TARGOWISKA
1. Nazwa KAPLICZKA	2. Czas powstania XIX w.		4. Adres ul. Armii Krajowej 22 38-430 TARGOWISKA
7. Fotografia z opisem wskazującym orientację w stosunku do sąsiednich terenów lub stron świata albo mapa z zaznaczonym stanowiskiem archeologicznym  <p data-bbox="674 1342 1055 1369">widok od strony wschodniej</p>			5. Przynależność administracyjna Województwo PODKARPACKIE Powiat KROŚNIEŃSKI Gmina MIEJSCE PIASTOWE 6. Formy ochrony

8. Historia, opis i wartości

Kapliczka kolumnowa usytuowana jest przy ulicy Armii Krajowej 22 w Targowiskach, frontem skierowana do ulicy. Powstała w XIX wieku.

Kapliczka jest otynkowana. Ma formę wielokondygnacyjnego, czworosściennego słupa zwieńczonego krzyżem. Podstawę kapliczki stanowi dwustopniowa baza, na której znajduje się cokół. Baza jest dużo szersza w stosunku do pozostałych części kapliczki. Poszczególne kondygnacje kapliczki oddzielone są od siebie gzymsem. Nad cokołem wznosi się kondygnacja z zamkniętą, przeszkloną, półkolistą wnęką, wewnątrz której umieszczono figurkę Matki Bożej Niepokalanie Poczętej. Górne piętro zawiera zamkniętą, przeszkloną, półkolistą wnękę, wewnątrz której znajduje się figurka Matki Bożej z Dzieciątkiem. Całość zamyka metalowy krzyż umieszczony na podstawie, ustawionej na kolebkowym zwieńczeniu kapliczki. Obecnie kapliczka pokryta współczesnym daszkiem, krytym blachą.

Kapliczka prezentuje wartościowy przykład tzw. małej architektury. Powstała w XIX wieku, jako znak kultu religijnego; wpisuje się przy tym w prowincjonalne rzyzy sztuki ludowej.

9. Stan zachowania i postulaty dotyczące konserwacji

Stan zachowania kapliczki wydaje się być dobry. Zadbana jest zarówno jej materia, jak i otoczenie. Wszystkie planowane prace przy obiekcie należy uzgodnić z Wojewódzkim Konserwatorem Zabytków.

10. Wykonanie karty (autor, data, podpis)

mgr Alicja Kędra
lipiec – sierpień 2020 rok

Kędra Alicja

11. Zatwierdzenie karty (podpis wojewódzkiego konserwatora zabytków)*

Z upoważnienia
Podkarpackiego
Wojewódzkiego Konserwatora Zabytków
Łukasz Dzik
KIEROWNIK DELEGATURY W KROŚNIE

*dotyczy zabytków niewpisanych do rejestru zabytków i niewłączonych do wojewódzkiej ewidencji zabytków

GEZ	KARTA ADRESOWA ZABYTKU		3. Miejscowość TARGOWISKA
1. Nazwa FIGURA PRZYDROŻNA ŚW. JANA NEPOMUCENA	2. Czas powstania XIX w.		
7. Fotografia z opisem wskazującym orientację w stosunku do sąsiednich terenów lub stron świata albo mapa z zaznaczonym stanowiskiem archeologicznym  <p data-bbox="674 1332 1055 1364" style="text-align: center;">widok od strony zachodniej</p>			4. Adres ul. Armii Krajowej 25 obok przychodni 38-430 TARGOWISKA 5. Przynależność administracyjna Województwo PODKARPACKIE Powiat KROŚNIENSKI Gmina MIEJSCE PIASTOWE 6. Formy ochrony

Figura przydrożna *Św. Jan Nepomucen* usytuowana jest przy ulicy Armii Krajowej 25 w Targowiskach. Powstała w XIX wieku.

Figura wykonana z kamienia. Posadowiona jest na wysokim cokole. *Św. Jan Nepomucen* został przedstawiony w postawie stojącej, w kontrapoście, jako mężczyzna w sile wieku, o twarzy okolonej zarostem. Odziany jest w długą sutannę, krótką albę oraz mucet. Na głowie świętego widnieje biret kapłański. W rękach trzyma dużych rozmiarów krzyż, przyciśnięty do piersi. Z tyłu głowy widnieje aureola z pięciu gwiazd, jako symbol ciał niebieskich, które ukazały się w momencie jego śmierci w nurtach Wełtawy. Symbolizują one również pięć liter układających się w łacińskie słowo *TACUI* - oznaczające "zachować milczenie", czyli tajemnicę spowiedzi.

Figura przydrożna *Św. Jan Nepomucen* prezentuje wartościowy przykład tzw. małej architektury. Powstała w XIX wieku, jako znak kultu religijnego; wpisuje się przy tym w prowincjonalne rzyzy sztuki ludowej.

Stan zachowania figury wydaje się być dobry. Zadbana jest zarówno jej materia, jak i otoczenie. W przypadku planowanego podjęcia pracy przy obiekcie należy wystąpić do Wojewódzkiego Konserwatora Zabytków o zalecenia i wytyczne.

mgr Alicja Kędra
lipiec – sierpień 2020 rok

Kędra Alicja

Z upoważnienia
Podkarpackiego
Wojewódzkiego Konserwatora Zabytków
Lukasz Dziuk
KIEROWNIK DELEGATURY W KROŚNIE

GEZ

KARTA ADRESOWA ZABYTKU

3. Miejscowość

TARGOWISKA

1. Nazwa

**FIGURA PRZYDROŻNA MATKA BOŻA
NIEPOKALANIE POCZĘTA**

2. Czas powstania

XIX w.

7. Fotografia z opisem wskazującym orientację w stosunku do sąsiednich terenów lub stron świata albo mapa z zaznaczonym stanowiskiem archeologicznym

4. Adres

**ul. Armii Krajowej, nieopodal nr 103
38-430 TARGOWISKA**



widok od strony południowej

5. Przynależność administracyjna

Województwo **PODKARPACKIE**

Powiat **KROŚNIĘSKI**

Gmina **MIEJSCE PIASTOWE**

6. Formy ochrony

Figura przydrożna *Matka Boża Niepokalanie Poczęta* usytuowana jest przy ulicy Armii Krajowej, nieopodal nr 103 w Targowiskach. Powstała w XIX wieku.

Figura wykonana z kamienia. Posadowiona na czworościennej podstawie. Baza podstawy jest jednostopniowa, szersza w stosunku do całości figury. Maryja została przedstawiona w postawie stojącej, w lekkim kontrapoście. Odziana jest w długą, drapowaną suknię, ujętą w pasie. Ramiona Matki Bożej okrywa płaszcz. Maryja trzyma ręce opuszczone wzdłuż ciała, dłonie lekko skierowane na zewnątrz. Na ramiona oraz plecy Matki Bożej opadają długie, proste włosy. Głowa Maryi, okryta welonem, delikatnie skierowana w dół. Pod stopami Matki Bożej widnieje wąż, symbol szatana.

Figura przydrożna *Matka Boża Niepokalanie Poczęta* prezentuje wartościowy przykład tzw. małej architektury. Powstała w XIX wieku, jako znak kultu religijnego; wpisuje się przy tym w prowincjonalne rzyzy sztuki ludowej.

Stan zachowania figury wydaje się być dobry. Zadbana jest zarówno jej materia, jak i otoczenie. W przypadku planowanego podjęcia pracy przy obiekcie należy wystąpić do Wojewódzkiego Konserwatora Zabytków o zalecenia i wytyczne.

mgr Alicja Kędra
lipiec – sierpień 2020 rok

Kędra Alicja

Z upoważnienia
Podkarpackiego
Wojewódzkiego Konserwatora Zabytków

Łukasz Dziuk
KIEROWNIK DELEGATURY W KROŚNIE

GEZ	KARTA ADRESOWA ZABYTKU		3. Miejscowość TARGOWISKA
1. Nazwa KAPLICZKA SKRZYNKOWA	2. Czas powstania XIX w.		
7. Fotografia z opisem wskazującym orientację w stosunku do sąsiednich terenów lub stron świata albo mapa z zaznaczonym stanowiskiem archeologicznym 			4. Adres przy skrzyżowaniu ulic Dębowej, Armii Krajowej i Jana Pawła II 38-430 TARGOWISKA 5. Przynależność administracyjna Województwo PODKARPACKIE Powiat KROŚNIĘSKI Gmina MIEJSCE PIASTOWE 6. Formy ochrony
widok od strony wschodniej			

8. Historia, opis i wartości

Kapliczka usytuowana przy skrzyżowaniu ulic Dębowej, Armii Krajowej i Jana Pawła II w Targowiskach. Powstała w XIX wieku.

Kapliczka jest prezentuje typ skrzynkowy. Jest to niewielkich rozmiarów drewniana skrzynka zawieszona na drzewie, wewnątrz której umieszczona figurka Matki Bożej. Ściana frontowa posiada półkolistą wnękę, po bokach której znajdują się kolumny.

Kapliczka prezentuje wartościowy przykład tzw. małej architektury. Powstała w XIX wieku, jako znak kultu religijnego; wpisuje się przy tym w prowincjonalne rzyż sztuki ludowej

9. Stan zachowania i postulaty dotyczące konserwacji

Stan zachowania kapliczki wydaje się być dobry. W przypadku planowanego podjęcia pracy przy obiekcie należy wystąpić do Wojewódzkiego Konserwatora Zabytków o zalecenia i wytyczne.

10. Wykonanie karty (autor, data, podpis)

mgr Alicja Kędra
lipiec – sierpień 2020 rok

Kędra Alicja

11. Zatwierdzenie karty (podpis wojewódzkiego konserwatora zabytków)*

Z upoważnienia
Podkarpackiego
Wojewódzkiego Konserwatora Zabytków
Łukasz Dzik
KIEROWNIK DELEGACJI W KROŚNIE

*dotyczy zabytków niewpisanych do rejestru zabytków i niewłączonych do wojewódzkiej ewidencji zabytków

GEZ	KARTA ADRESOWA ZABYTKU		3. Miejscowość TARGOWISKA
1. Nazwa KAPLICA GROBOWA GOŁASZEWSKICH	2. Czas powstania 1895 r.		
7. Fotografia z opisem wskazującym orientację w stosunku do sąsiednich terenów lub stron świata albo mapa z zaznaczonym stanowiskiem archeologicznym 		4. Adres ul. Suchodolskiego 38-430 TARGOWISKA	
		5. Przynależność administracyjna Województwo PODKARPACKIE Powiat KROŚNIĘŃSKI Gmina MIEJSCE PIASTOWE	
		6. Formy ochrony	

widok od strony południowej

Kaplica grobowa Gołaszewskich pw. Pana Jezusa Ukrzyżowanego w Targowiskach. Kaplica zlokalizowana jest na wzniesieniu, w centralnej części cmentarza, w miejscu wcześniejszego drewnianego obiektu sakralnego. Wybudowana została w 1895 roku, kiedy dziedzicami wsi zostali Władysław Gołaszewski oraz Maria z Załuskich; pełniła ona funkcję rodowej kaplicy grobowej. Kaplica poświęcona została przez proboszcza ks. Mateusza Sosa 16 sierpnia 1896 roku. W znajdującej się pod nią krypcie pochowano czternastu członków rodziny Gołaszewskich; tablice epitafijne nie zachowały się do chwili obecnej, zaś obiekt służy za kaplicę cmentarną. Murowana budowla wzniesiona została w stylu neogotyckim; murowana jest z cegły i tynkowana. Założona została na rzucie prostokąta, przykryta jest dachem dwuspadowym. W fasadzie znajduje się wejście do obiektu, które posiada prostokątny wykrój, górą zwieńczony formą łuku tzw. oślego grzbietu; podobnie zwieńczone są otwory okienne zlokalizowane w bocznych ścianach. Fasadę oraz tylną ścianę wieńczą trójkątne szczyty (w fasadzie z krzyżem). Naroża budynku, szczyty oraz zwieńczenie ścian ujmują szerokie opaski, wystające przed lico muru.

Stan zachowania kaplicy jest dobry. W przypadku planowanego podjęcia pracy przy obiekcie należy wystąpić do Wojewódzkiego Konserwatora Zabytków o zalecenia i wytyczne.

mgr Alicja Kędra
lipiec – sierpień 2020 rok

Kędra Alicja

Z upoważnienia
Podkarpackiego
Wojewódzkiego Konserwatora Zabytków
Lukasz Dzik
KIEROWNIK DELEGATURY W KROŚNIE

GEZ	KARTA ADRESOWA ZABYTKU		3. Miejscowość TARGOWISKA
1. Nazwa CMENTARZ RZYMSKOKATOLICKI		2. Czas powstania XIX w.	4. Adres ul. ks. Suchodolskiego 38-430 TARGOWISKA
7. Fotografia z opisem wskazującym orientację w stosunku do sąsiednich terenów lub stron świata albo mapa z zaznaczonym stanowiskiem archeologicznym 			
widok od strony południowej			6. Formy ochrony

Cmentarz rzymskokatolicki w Targowiskach znajduje się po prawej stronie drogi wiejskiej, około 150 metrów za kościołem; zajmuje rozległy płaskowyż na obrzeżu wsi. Założenie ma plan prostokąta, jest wielokwaterowe. Plac cmentarny ujęty na planie katastralnym z 1851 roku, został wytyczony na gruntach należących do właściciela Targowisk Karola Gołaszewskiego zapewne w początku XIX wieku. W roku 1895, kiedy dziedzicami wsi zostali Władysław Gołaszewski oraz Maria z Załuskich zbudowano murowaną, rodową kaplicę grobową. Powstała ona na wzniesieniu, w centralnej części cmentarza, w miejscu wcześniejszego drewnianego obiektu sakralnego. Wokół kaplicy skupione są najstarsze pochówki pochodzące z drugiej połowy XIX wieku. Wśród nich znajduje się nagrobek Kazimierza Poraj-Porawskiego, który pracował w administracji dworu Gołaszewskich. Klasycystyczny, kamienny sarkofag, otoczony wysoką neogotycką balustradą został wykonany około roku 1888. Monumentalne cechy ma sąsiedni nagrobek wystawiony w 1907 roku dla księdza Jana Sidora pochowanego w grobie rodzinnym. Okazalnością odznaczają się pomniki nauczycieli cieszących się prestiżem z racji kierowania wiejskimi szkołami w Łężanach (Edward Wajda) i Targowiskach (Andrzej Samocki). Są to eklektyczne obiekty wykonane w pierwszym ćwierćwieczu XX wieku w dobrych warsztatach kamieniarskich. Jednym z wykonawców był warsztat Jana Paczosa z Krosna, który w roku 1925 oznaczył swoją sygnaturą pomnik z rzeźbą Chrystusa umęczonego. Wyróżniającym się obiektem jest nagrobek Józefa Bieszkiewicza z roku 1880. Jest to wyrób odlewnictwa artystycznego sprowadzony przypuszczalnie z Królewskiej Odlewni Żeliwa w Gliwicach. Najstarszym zachowanym nagrobkiem jest kamienny obelisk z 1878 roku upamiętniający Józefa Kopczaka.

Teren cmentarza rzymskokatolickiego utrzymany jest w dobrym stanie. W przypadku planowanego podjęcia pracy przy obiekcie należy wystąpić do Wojewódzkiego Konserwatora Zabytków o zalecenia i wytyczne.

mgr Alicja Kędra
lipiec – sierpień 2020 rok

Kędra Alicja

Z upoważnienia
Podkarpackiego
Wojewódzkiego Konserwatora Zabytków

Łukasz Dziuk
KIEROWNIK DELEGACJI W KROŚNIE

GEZ	KARTA ADRESOWA ZABYTKU		3. Miejscowość TARGOWISKA
1. Nazwa KAPLICZKA	2. Czas powstania XIX w.		
7. Fotografia z opisem wskazującym orientację w stosunku do sąsiednich terenów lub stron świata albo mapa z zaznaczonym stanowiskiem archeologicznym  <p style="text-align: center;">widok od strony południowej</p>			4. Adres ul. Zalesie 37 38-430 TARGOWISKA 5. Przynależność administracyjna Województwo PODKARPACKIE Powiat KROŚNIĘSKI Gmina MIEJSCE PIASTOWE 6. Formy ochrony

Kapliczka kolumnowa usytuowana jest przy ulicy Zalesie 37 w Targowiskach. Powstała w XIX wieku.

Kapliczka jest otynkowana. Ma formę wielokondygnacyjnego, czworościennego słupa zwieńczonego krzyżem. Podstawę kapliczki stanowi jednostopniowa baza, dużo szersza w stosunku do pozostałych części kapliczki. Poszczególne kondygnacje kapliczki oddzielone są od siebie gzymsem. Środkowe oraz górne piętro zawiera zamknięte, przeszklone wnęki. W elewacji frontowej najwyższej kondygnacji we wnęce znajduje się figurka Matki Bożej Niepokalanie Poczętej. Całość kapliczki zamknięta jest dwuspadowym daszkiem, zwieńczonym metalowym krzyżem.

Kapliczka prezentuje wartościowy przykład tzw. małej architektury. Powstała w XIX wieku, jako znak kultu religijnego; wpisuje się przy tym w prowincjonalne rzyzy sztuki ludowej.

Stan zachowania kapliczki wydaje się być dobry. Zadbana jest zarówno jej materia, jak i otoczenie. W przypadku planowanego podjęcia pracy przy obiekcie należy wystąpić do Wojewódzkiego Konserwatora Zabytków o zalecenia i wytyczne.

mgr Alicja Kędra
lipiec – sierpień 2020 rok

Kędra Alicja

Z upoważnienia
Podkarpackiego
Wojewódzkiego Konserwatora Zabytków
Łukasz Dzik
KIEROWNIK DELEGACJI W KROŚNIE

GEZ	KARTA ADRESOWA ZABYTKU		3. Miejscowość TARGOWISKA
1. Nazwa FIGURA PRZYDROŻNA <i>MATKA BOŻA</i> <i>NIEPOKALANIE POCZĘTA</i>	2. Czas powstania 1912 r.		
7. Fotografia z opisem wskazującym orientację w stosunku do sąsiednich terenów lub stron świata albo mapa z zaznaczonym stanowiskiem archeologicznym			4. Adres
			ul. Zalesie 58 38-430 TARGOWISKA
			widok od strony zachodnio-północnej
			6. Formy ochrony

Figura przydrożna *Matka Boża Niepokalanie Poczęta* usytuowana jest przy ulicy Zalesie 58 w Targowiskach. Powstała w 1912 roku.

Figura wykonana z kamienia. Podstawa figury w formie kolumny w porządku jońskim. Powyżej cokołu widnieją nazwiska fundatorów oraz data powstania. Figura posadowiona bezpośrednio na kolumnie. Baza kolumny dwuczłonowa, trzon ozdobiony kanelurami. Głowica ma kształt wolut. Całość wieńczy rzeźba Matki Bożej. Maryja została przedstawiona w postawie stojącej, w lekkim kontrapoście. Odziana jest w długą, drapowaną suknię, ujętą w pasie. Ramiona Matki Bożej okrywa płaszcz, spięty klamrą. Maryja ma wyprostowane ręce, dłonie lekko zwrócone na zewnątrz. Na ramiona oraz plecy opadają długie, falowane włosy. Nad głową Matki Bożej wieniec z gwiazd dwunastu. Pod stopami Maryi znajduje się wąż – symbol szatana. Całości dopełnia metalowy daszek w formie kolebki.

Figura przydrożna *Matka Boża Niepokalanie Poczęta* prezentuje wartościowy przykład tzw. małej architektury. Powstała w 1912 roku, jako znak kultu religijnego; wpisuje się przy tym w prowincjonalne rzy sztuki ludowej.

Stan zachowania figury wydaje się być dobry. Zadbana jest zarówno jej materia, jak i otoczenie. W przypadku planowanego podjęcia pracy przy obiekcie należy wystąpić do Wojewódzkiego Konserwatora Zabytków o zalecenia i wytyczne.

10. Wykonanie karty (autor, data, podpis)

mgr Alicja Kędra
lipiec – sierpień 2020 rok

Kędra Alicja

11. Zaświadczenie karty (podpis wojewódzkiego konserwatora zabytków)*

Z upoważnienia
Podkarpackiego
Wojewódzkiego Konserwatora Zabytków
Lukasz Dziuk
KIEROWNIK DELEGACJI W KROŚNIE

*dotyczy zabytków niewpisanych do rejestru zabytków i niewłączonych do wojewódzkiej ewidencji zabytków

GEZ	KARTA ADRESOWA ZABYTKU		3. Miejscowość TARGOWISKA
1. Nazwa DWÓR	2. Czas powstania pocz. XIX w.		
7. Fotografia z opisem wskazującym orientację w stosunku do sąsiednich terenów lub stron świata albo mapa z zaznaczonym stanowiskiem archeologicznym  <p style="text-align: center;">widok od strony zachodnio-południowej</p>			4. Adres ul. Armii Krajowej 4 38-430 TARGOWISKA 5. Przynależność administracyjna Województwo PODKARPACKIE Powiat KROŚNIĘSKI Gmina MIEJSCE PIASTOWE 6. Formy ochrony WPIS DO REJESTRU ZABYTKÓW NIERUCHOMYCH WOJEWÓDZTWA PODKARPACKIEGO DECYZJĄ NR A-1633 Z DNIA 25 STYCZNIA 1985 ROKU MPZP „Targowiska I”; Uchwała Rady Gminy Miejsce Piastowe nr XII/109/07 z 6.11.2007 r.

8. Historia, opis i wartości

Założenie powstało dla rodziny Gołaszewskich na początku XIX wieku, na miejscu dawnego obiektu pochodzącego jeszcze z XVII wieku. Do końca II wojny światowej dwór wraz z oficyną i rządcówką oraz innymi nieistniejącym już budynkami stanowił własność rodziny Gołaszewskich. Po zakończeniu wojny, aż do roku 1953 użytkowany był jako sierociniec przez Ojców Michalitów z Miejsca Piastowego, następnie przejęty został z przeznaczeniem na obiekt kolonijny przez Kuratorium Oświaty i Wychowania w Rzeszowie. Następnie był obiektem kolonijnym Fabryki Amortyzatorów Polmo a do roku 1976 użytkowany był jako magazyn pasz przez Spółdzielnię Kółek Rolniczych w Targowiskach. Zabytkowy zespół dworsko-parkowy w Targowiskach składa się z dworu, lamusa i XVIII-wiecznego parku. Najprawdopodobniej obiekty te powstały na miejsce dawnego siedliska szlacheckiego. Dwór usytuowany został we wschodniej części płaszczyzny terenowej, nad wąwozem z dwoma stawami przydzielonymi groblą. Jest to budynek drewniany, parterowy, zbudowany na planie wydłużonego prostokąta, na wcześniejszych piwnicach murowanych sklepionych kolebkowo. Ściany dworu są wykonane z drewna, w konstrukcji wieńcowej. Dwór nakryty jest dachem dwuspadowym o konstrukcji krokwiowo-płatwiowej z naczółkami. Elewacja frontowa dworu znajduje się od strony południowo-zachodniej i jest asymetryczna, 10-osiowa. Posiada ona na osi oszkloną werandę, nakrytą dwuspadowym daszkiem. Natomiast elewacja tylna jest 8-osiowa, również asymetryczna z pozostałością drewnianej konstrukcji ganku, który ją obiegał kiedyś w dolnej partii. Środkowa część ganku jest wysunięta w kierunku północno-wschodnim i wsparta na czterech dwukondygnacyjnych drewnianych słupach. Tą część ganku spełniającą funkcję werandy wieńczy w górze dwuspadowy daszek z falowanym szczytem. Układ wnętrza dworu jest typowy dla mniejszych obiektów architektury rezydencjonalnej z końca XVIII i początku XIX wieku. Jest to budynek dwutraktowy z salonikiem od północnego wschodu. Do północno-zachodniej części dworu przylega murowana, niepodpiwniczona przybudówka z cegły. Budynek ten przykryty jest dachem dwuspadowym ze szczytem na osi elewacja frontowa – elewacja tylna. Posiada on układ wnętrza dwutraktowy, z wąskim korytarzem pośrodku. Na elewacji frontowej przybudówki, od strony północno-zachodniej, znajdują się nad dwoma oknami nadproża okienne wyprofilowane w tynku.

9. Stan zachowania i postulaty dotyczące konserwacji

Stan zachowania dworu jest dobry. W 1979 roku dwór został przejęty przez prywatnego właściciela i przeszedł generalny remont. Wszystkie planowane prace przy obiekcie należy uzgodnić z Wojewódzkim Konserwatorem Zabytków.

10. Wykonanie karty (autor, data, podpis)

mgr Alicja Kędra
lipiec – sierpień 2020 rok

Kędra Alicja

11. Zatwierdzenie karty (podpis wojewódzkiego konserwatora zabytków)*

*dotyczy zabytków niewpisanych do rejestru zabytków i niewłączonych do wojewódzkiej ewidencji zabytków

GEZ	KARTA ADRESOWA ZABYTKU		3. Miejscowość TARGOWISKA
1. Nazwa SPICHLERZ	2. Czas powstania XIX w.		
7. Fotografia z opisem wskazującym orientację w stosunku do sąsiednich terenów lub stron świata albo mapa z zaznaczonym stanowiskiem archeologicznym 			4. Adres ul. Armii Krajowej w zespole dworsko-parkowym 38-430 TARGOWISKA 5. Przynależność administracyjna Województwo PODKARPACKIE Powiat KROŚNIEŃSKI Gmina MIEJSCE PIASTOWE 6. Formy ochrony WPIS DO REJESTRU ZABYTKÓW NIERUCHOMYCH WOJEWÓDZTWA PODKARPACKIEGO DECYZJĄ NR A-1633 Z DNIA 25 STYCZNIA 1985 ROKU MPZP „Targowiska I”; Uchwała Rady Gminy Miejsce Piastowe nr XII/109/07 z 6.11.2007 r.
widok od strony północno-wschodniej			

8. Historia, opis i wartości

Spichlerz usytuowany jest zachodnio-południowej części założenia, na zachód od dworu, w niewielkim oddaleniu o niego. Budynek drewniany, wzniesiony jest w konstrukcji zrębowej, bez szalowania. Założony jest na rzucie wydłużonego prostokąta. Budynek jest jednokondygnacyjny, nakryty wysokim dachem dwuspadowym, z gankiem od frontu i drugim od tyłu; oba prostopadle ułożone są względem budynku, nakryte także dwuspadowymi dachami. Ganek w elewacji frontowej ma formę ażurowej werandy, z trójkątnym szczytem wspartym na czterech filarach. Elewacja frontowa jest pięcioosiowa, z prostokątnymi oknami oraz wyżej wspomnianym gankiem na środkowej osi.

9. Stan zachowania i postulaty dotyczące konserwacji

Stan zachowania budynku jest dobry. Wszystkie planowane prace przy obiekcie należy uzgodnić z Wojewódzkim Konserwatorem Zabytków.

10. Wykonanie karty (autor, data, podpis)

mgr Alicja Kędra
lipiec – sierpień 2020 rok

Kędra Alicja

11. Zatwierdzenie karty (podpis wojewódzkiego konserwatora zabytków)*

*dotyczy zabytków niewpisanych do rejestru zabytków i niewłączonych do wojewódzkiej ewidencji zabytków

GEZ	KARTA ADRESOWA ZABYTKU		3. Miejscowość TARGOWISKA
1. Nazwa PARK DWORSKI	2. Czas powstania XVIII w.		
<p data-bbox="96 331 1579 355">7. Fotografia z opisem wskazującym orientację w stosunku do sąsiednich terenów lub stron świata albo mapa z zaznaczonym stanowiskiem archeologicznym</p>  <p data-bbox="674 1332 1052 1364" style="text-align: center;">widok od strony zachodniej</p>		4. Adres ul. Armii Krajowej 38-430 TARGOWISKA	
		5. Przynależność administracyjna Województwo PODKARPACKIE Powiat KROŚNIEŃSKI Gmina MIEJSCE PIASTOWE	
		6. Formy ochrony WPIS DO REJESTRU ZABYTKÓW NIERUCHOMYCH WOJEWÓDZTWA PODKARPACKIEGO DECYZJĄ NR A-1633 Z DNIA 25 STYCZNIA 1985 ROKU MPZP „Targowiska 1”; Uchwała Rady Gminy Miejsce Piastowe nr XII/109/07 z 6.11.2007 r.	

8. Historia, opis i wartości

Park posiada powierzchnię pięciu hektarów, położony jest na łagodnym stoku wzgórza, u którego stóp płynie potok. W dolinie potoku założono system stawów, bezpośrednio nad nimi, na stromej skarpie znajduje się dwór. Park sięga swą historią XVIII wieku, później był przekształcany. Założony jest na osi wschód – zachód, w wąwozie. W rozległym parku, pośród różnorodnej roślinności, znajduje się kilkadziesiąt drzew pomnikowych, w tym dębów, lip, jesionów i buków; niektóre z nich mają ponad 300 lat.

9. Stan zachowania i postulaty dotyczące konserwacji

Stan zachowania terenu parku jest dobry. Wszystkie planowane prace przy obiekcie należy uzgodnić z Wojewódzkim Konserwatorem Zabytków.

10. Wykonanie karty (autor, data, podpis)

mgr Alicja Kędra
lipiec – sierpień 2020 rok



11. Zatwierdzenie karty (podpis wojewódzkiego konserwatora zabytków)*

*dotyczy zabytków niewpisanych do rejestru zabytków i niewłączonych do wojewódzkiej ewidencji zabytków

GEZ	KARTA ADRESOWA ZABYTKU		3. Miejscowość <h2 style="text-align: center;">TARGOWISKA</h2>
1. Nazwa DWORZEC KOLEJOWY	2. Czas powstania 1884 r.	4. Adres ul. Jana Pawła II 38-430 TARGOWISKA	
7. Fotografia z opisem wskazującym orientację w stosunku do sąsiednich terenów lub stron świata albo mapa z zaznaczonym stanowiskiem archeologicznym 			5. Przynależność administracyjna Województwo PODKARPACKIE Powiat KROŚNIĘŃSKI Gmina MIEJSCE PIASTOWE
<p style="text-align: center;">widok od strony południowo-wschodniej</p>			6. Formy ochrony WPIS DO REJESTRU ZABYTKÓW NIERUCHOMYCH WOJEWÓDZTWA PODKARPACKIEGO DECYZJĄ NR A-1437 Z DNIA 11 STYCZNIA 2017 ROKU

Dworzec kolejowy w Targowiskach powstał w 1884 roku według typowego projektu stosowanego dla państwowych budynków dworcowych. Wybudowany został na gruntach wykupionych od Gołaszewskich, dawnych właścicieli wsi. Początkowo był to budynek kryty dachem naczółkowym wyłożonym dachówką, z pulpitem zadaszeniem od strony peronu. Dach pulpitowy był wsparty na słupach żeliwnych. Obecnie dworzec ma zmienioną formę dachu oraz zlikwidowane zadaszenie od strony peronu. Budynek dworca kolejowego w Targowiskach położony jest w północno-wschodniej części wsi, na jej obrzeżach. Znajduje się nieopodal drogi relacji Rzeszów – Barwinek. Zlokalizowany jest w zachodniej części stacji, równoległe do torów kolejowych, po ich południowej stronie. Budynek murowany jest z cegły ceramicznej pełnej, wsparty na kamiennym podmurowaniu, o murach dwustronnie tynkowanych. Wewnętrzne ściany działowe są drewniane. Piwnica murowana jest z cegły ceramicznej pełnej i kamienia. Więźba dachowa drewniana, konstrukcji płatwiowo-kleszczowej. Budynek założony został na rzucie wydłużonego prostokąta. Przy fasadzie (od strony zachodnio-południowej) znajdują się dwa ryzality, nieznacznie wysunięte przed jej lico. Ryzality rozmieszczone są symetrycznie na szerokości drugiej i trzeciej osi fasady oraz ósmej i dziewiątej. Budynek charakteryzuje się zwartą, mocno kubiczną formą, ale też znacznie wydłużoną. Obiekt jest jednopiętrowy, posiada dwie kondygnacje nadziemne z wysokim poddaszem, jest częściowo podpiwniczony. Przykrywa go wspólny dach dwuspadowy. Elewacje tynkowane są na gładko, wzbogacone boniowaniem, gzymsami oraz opaskami okiennymi i drzwiowymi

Stan zachowania dworca jest dobry. Wszystkie planowane prace przy obiekcie muszą być uzgodnione z Wojewódzkim Konserwatorem Zabytków.

10. Wykonanie karty (autor, data, podpis)

mgr Alicja Kędra
lipiec – sierpień 2020 rok

Kędra Alicja

11. Zatwierdzenie karty (podpis wojewódzkiego konserwatora zabytków)*

*dotyczy zabytków niewpisanych do rejestru zabytków i niewłączonych do wojewódzkiej ewidencji zabytków

GEZ

KARTA ADRESOWA ZABYTKU

3. Miejscowość

TARGOWISKA

1. Nazwa

**STANOWISKO ARCHEOLOGICZNE NR 7
AZP 111-74/100**

2. Czas powstania

wczesna epoka brązu – ślad osadnictwa

7. Fotografia z opisem wskazującym orientację w stosunku do sąsiednich terenów lub stron świata albo mapa z zaznaczonym stanowiskiem archeologicznym

4. Adres

**TARGOWISKA
AZP 111-74**

**stan. w miejscowości nr 7
stan. na obszarze nr 100
38-423 TARGOWISKA**

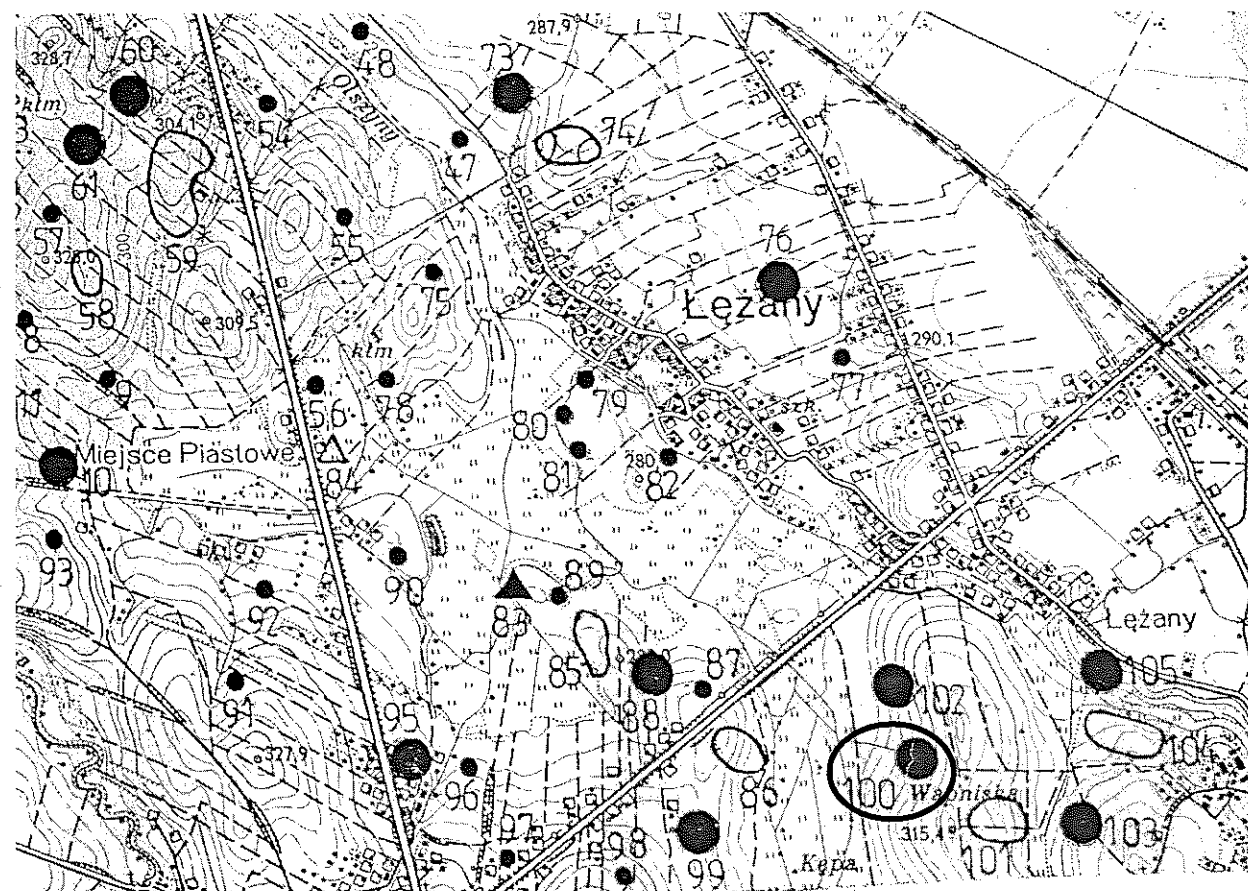
5. Przynależność administracyjna

Województwo **PODKARPACKIE**

Powiat **KROŚNIĘSKI**

Gmina **MIEJSCE PIASTOWE**

6. Formy ochrony



Mapa AZP 111-74

8. Historia, opis i wartości

Badania poszukiwawcze na obszarze AZP 111-74 zostały przeprowadzone wiosną 1988 roku, na zlecenie Wojewódzkiego Konserwatora Zabytków w Krośnie. Obszar ten obejmuje tereny gminy miejskiej Krosno, Krościenko Wyżne oraz Miejsce Piastowe.

W trakcie badań powierzchniowych odkryto 99 nowych stanowisk, co daje liczbę 110 stanowisk na obszarze. Zaobserwowano wyraźną koncentrację osadnictwa na stokach dolin Lubatówki i potoku Olszyny oraz na wzniesieniach pomiędzy nimi. Zasluguje na uwagę występowanie szeregu stanowisk na krawędziach niewielkich wzniesień ponad dnem obniżenia – pozostałości dawnego jeziora.

W wyniku przeprowadzonej klasyfikacji chronologiczno-kulturowej i analizy funkcjonalnej odkrytych stanowisk wyróżniono: 29 osad oraz 120 śladów osadnictwa. Pochodzi z nich głównie ceramika, przeszliki gliniane oraz liczne zabytki krzemienne i kamienne. Zebrane zabytki datowane są na okres od epoki kamienia po nowożytny włącznie.

Na stanowisku nr 7 w Targowiskach (nr 100 na obszarze) odkryto trzy fragmenty ceramiczne datowane na wczesną epokę brązu (śląd osadnictwa).

9. Stan zachowania i postulaty dotyczące konserwacji

Wszelkie działania w obrębie stanowiska wymagają wcześniejszego uzgodnienia z Wojewódzkim Konserwatorem Zabytków Delegaturą w Krośnie.

10. Wykonanie karty (autor, data, podpis)

mgr Alicja Kędra
listopad 2020 rok

Kędra Alicja

11. Zatwierdzenie karty (podpis wojewódzkiego konserwatora zabytków)*

Z upoważnienia
Podkarpackiego
Wojewódzkiego Konserwatora Zabytków
Łukasz Dziak
KIEROWNIK DELEGATURY W KROŚNIE

*dotyczy zabytków niewpisanych do rejestru zabytków i niewłączonych do wojewódzkiej ewidencji zabytków

<p>GEZ</p>	<p>KARTA ADRESOWA ZABYTKU</p>		<p>3. Miejscowość</p> <p>TARGOWISKA</p>
<p>1. Nazwa</p> <p>STANOWISKO ARCHEOLOGICZNE NR 6 AZP 111-74/101</p>	<p>2. Czas powstania</p> <p>epoka brązu – ślad osadnictwa okres prahistoryczny – ślad osadnictwa</p>		
<p>7. Fotografia z opisem wskazującym orientację w stosunku do sąsiednich terenów lub stron świata albo mapa z zaznaczonym stanowiskiem archeologicznym</p>			<p>4. Adres</p> <p>TARGOWISKA AZP 111-74 stan. w miejscowości nr 6 stan. na obszarze nr 101 38-423 TARGOWISKA</p>
			<p>5. Przynależność administracyjna</p> <p>Województwo PODKARPACKIE</p> <p>Powiat KROŚNIENSKI</p> <p>Gmina MIEJSCE PIASTOWE</p>
<p>Mapa AZP 111-74</p>			<p>6. Formy ochrony</p>

8. Historia, opis i wartości

Badania poszukiwawcze na obszarze AZP 111-74 zostały przeprowadzone wiosną 1988 roku, na zlecenie Wojewódzkiego Konserwatora Zabytków w Krośnie. Obszar ten obejmuje tereny gminy miejskiej Krosno, Krościenko Wyżne oraz Miejsce Piastowe.

W trakcie badań powierzchniowych odkryto 99 nowych stanowisk, co daje liczbę 110 stanowisk na obszarze. Zaobserwowano wyraźną koncentrację osadnictwa na stokach dolin Lubatówki i potoku Olszyny oraz na wzniesieniach pomiędzy nimi. Zasługuje na uwagę występowanie szeregu stanowisk na krawędziach niewielkich wzniesień ponad dnem obniżenia – pozostałości dawnego jeziora.

W wyniku przeprowadzonej klasyfikacji chronologiczno-kulturowej i analizy funkcjonalnej odkrytych stanowisk wyróżniono: 29 osad oraz 120 śladów osadnictwa. Pochodzi z nich głównie ceramika, przeszliki gliniane oraz liczne zabytki krzemienne i kamienne. Zebrane zabytki datowane są na okres od epoki kamienia po nowożytny włącznie.

Na stanowisku nr 6 w Targowiskach (nr 101 na obszarze) odkryto trzy fragmenty ceramiczne datowane na epokę brązu (śląd osadnictwa) oraz trzy fragmenty ceramiczne datowane na okres prehistoryczny (śląd osadnictwa).

9. Stan zachowania i postulaty dotyczące konserwacji

Wszelkie działania w obrębie stanowiska wymagają wcześniejszego uzgodnienia z Wojewódzkim Konserwatorem Zabytków Delegaturą w Krośnie.

10. Wykonanie karty (autor, data, podpis)

mgr Alicja Kędra
listopad 2020 rok

Kędra Alicja

11. Zatwierdzenie karty (podpis wojewódzkiego konserwatora zabytków)*

Z upoważnienia
Podkarpackiego
Wojewódzkiego Konserwatora Zabytków
Łukasz Dziuk
KIEROWNIK DELEGATURY W KROŚNIE

*dotyczy zabytków niewpisanych do rejestru zabytków i niewłączonych do wojewódzkiej ewidencji zabytków

GEZ

KARTA ADRESOWA ZABYTKU

3. Miejscowość

TARGOWISKA

1. Nazwa

**STANOWISKO ARCHEOLOGICZNE NR 5
AZP 111-74/102**

2. Czas powstania

okres prahistoryczny – ślad osadnictwa

7. Fotografia z opisem wskazującym orientację w stosunku do sąsiednich terenów lub stron świata albo mapa z zaznaczonym stanowiskiem archeologicznym

4. Adres

**TARGOWISKA
AZP 111-74
stan. w miejscowości nr 5
stan. na obszarze nr 102
38-423 TARGOWISKA**

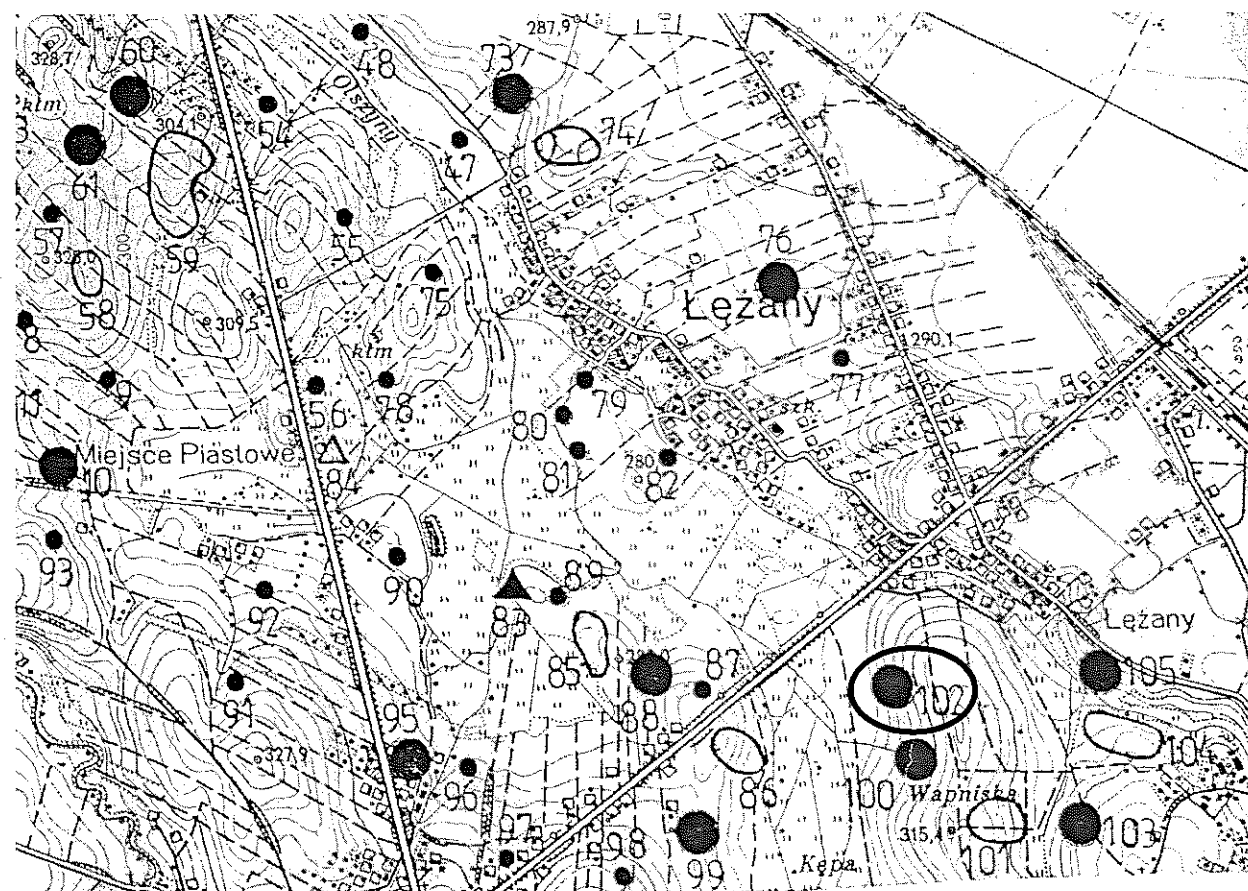
5. Przynależność administracyjna

Województwo **PODKARPACKIE**

Powiat **KROŚNIĘSKI**

Gmina **MIEJSCE PIASTOWE**

6. Formy ochrony



Mapa AZP 111-74

8. Historia, opis i wartości

Badania poszukiwawcze na obszarze AZP 111-74 zostały przeprowadzone wiosną 1988 roku, na zlecenie Wojewódzkiego Konserwatora Zabytków w Krośnie. Obszar ten obejmuje tereny gminy miejskiej Krosno, Krościenko Wyżne oraz Miejsce Piastowe.

W trakcie badań powierzchniowych odkryto 99 nowych stanowisk, co daje liczbę 110 stanowisk na obszarze. Zaobserwowano wyraźną koncentrację osadnictwa na stokach dolin Lubatówki i potoku Olszyny oraz na wzniesieniach pomiędzy nimi. Zasluguje na uwagę występowanie szeregu stanowisk na krawędziach niewielkich wzniesień ponad dnem obniżenia – pozostałości dawnego jeziora.

W wyniku przeprowadzonej klasyfikacji chronologiczno-kulturowej i analizy funkcjonalnej odkrytych stanowisk wyróżniono: 29 osad oraz 120 śladów osadnictwa. Pochodzi z nich głównie ceramika, przęśliki gliniane oraz liczne zabytki krzemienne i kamienne. Zebrane zabytki datowane są na okres od epoki kamienia po nowożytny włącznie.

Na stanowisku nr 5 w Targowiskach (nr 102 na obszarze) odkryto trzy fragmenty ceramiczne datowane na okres prehistoryczny (śląd osadnictwa).

9. Stan zachowania i postulaty dotyczące konserwacji

Wszelkie działania w obrębie stanowiska wymagają wcześniejszego uzgodnienia z Wojewódzkim Konserwatorem Zabytków Delegaturą w Krośnie.

10. Wykonanie karty (autor, data, podpis)

mgr Alicja Kędra
listopad 2020 rok

Kędra Alicja

11. Zaświadczenie karty (podpis wojewódzkiego konserwatora zabytków)*

Z upoważnienia
Podkarpackiego
Wojewódzkiego Konserwatora Zabytków

Lukasz Dzik
KIEROWNIK DELEGATURY W KROŚNIE

*dotyczy zabytków niewpisanych do rejestru zabytków i niewłączonych do wojewódzkiej ewidencji zabytków

GEZ

KARTA ADRESOWA ZABYTKU

3. Miejscowość

TARGOWISKA

1. Nazwa

**STANOWISKO ARCHEOLOGICZNE NR 4
AZP 111-74/103**

2. Czas powstania

epoka brązu – osada

7. Fotografia z opisem wskazującym orientację w stosunku do sąsiednich terenów lub stron świata albo mapa z zaznaczonym stanowiskiem archeologicznym

4. Adres

**TARGOWISKA
AZP 111-74
stan. w miejscowości nr 4
stan. na obszarze nr 103
38-423 TARGOWISKA**

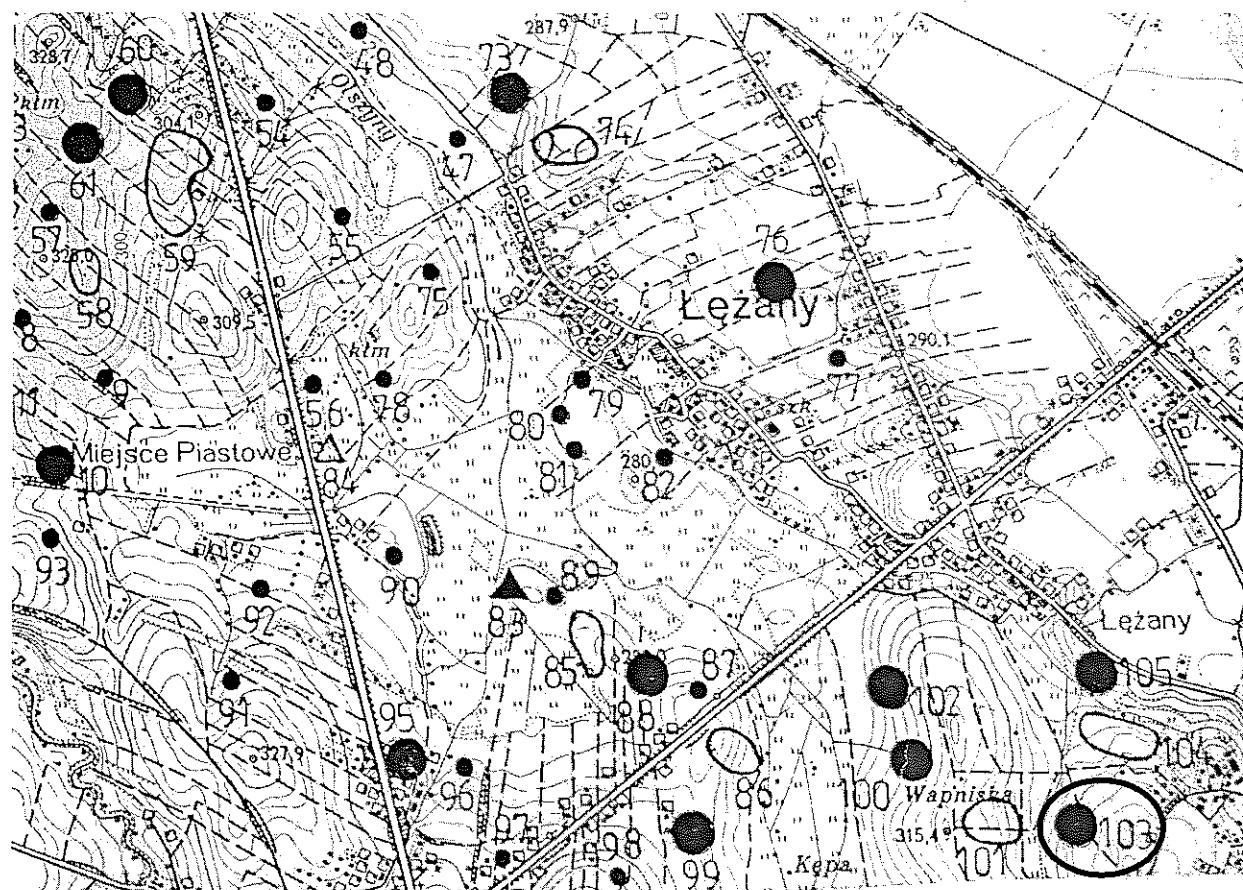
5. Przynależność administracyjna

Województwo **PODKARPACKIE**

Powiat **KROŚNIĘSKI**

Gmina **MIEJSCE PIASTOWE**

6. Formy ochrony



Mapa AZP 111-74

8. Historia, opis i wartości

Badania poszukiwawcze na obszarze AZP 111-74 zostały przeprowadzone wiosną 1988 roku, na zlecenie Wojewódzkiego Konserwatora Zabytków w Krośnie. Obszar ten obejmuje tereny gminy miejskiej Krosno, Krościenko Wyżne oraz Miejsce Piastowe.

W trakcie badań powierzchniowych odkryto 99 nowych stanowisk, co daje liczbę 110 stanowisk na obszarze. Zaobserwowano wyraźną koncentrację osadnictwa na stokach dolin Lubatówki i potoku Olszyny oraz na wzniesieniach pomiędzy nimi. Zasluguje na uwagę występowanie szeregu stanowisk na krawędziach niewielkich wzniesień ponad dnem obniżenia – pozostałości dawnego jeziora.

W wyniku przeprowadzonej klasyfikacji chronologiczno-kulturowej i analizy funkcjonalnej odkrytych stanowisk wyróżniono: 29 osad oraz 120 śladów osadnictwa. Pochodzi z nich głównie ceramika, przęśliki gliniane oraz liczne zabytki krzemienne i kamienne. Zebrane zabytki datowane są na okres od epoki kamienia po nowożytny włącznie.

Na stanowisku nr 4 w Targowiskach (nr 103 na obszarze) odkryto pięć fragmentów ceramicznych datowanych na epokę brązu (osada).

9. Stan zachowania i postulaty dotyczące konserwacji

Wszelkie działania w obrębie stanowiska wymagają wcześniejszego uzgodnienia z Wojewódzkim Konserwatorem Zabytków Delegaturą w Krośnie.

10. Wykonanie karty (autor, data, podpis)

mgr Alicja Kędra
listopad 2020 rok

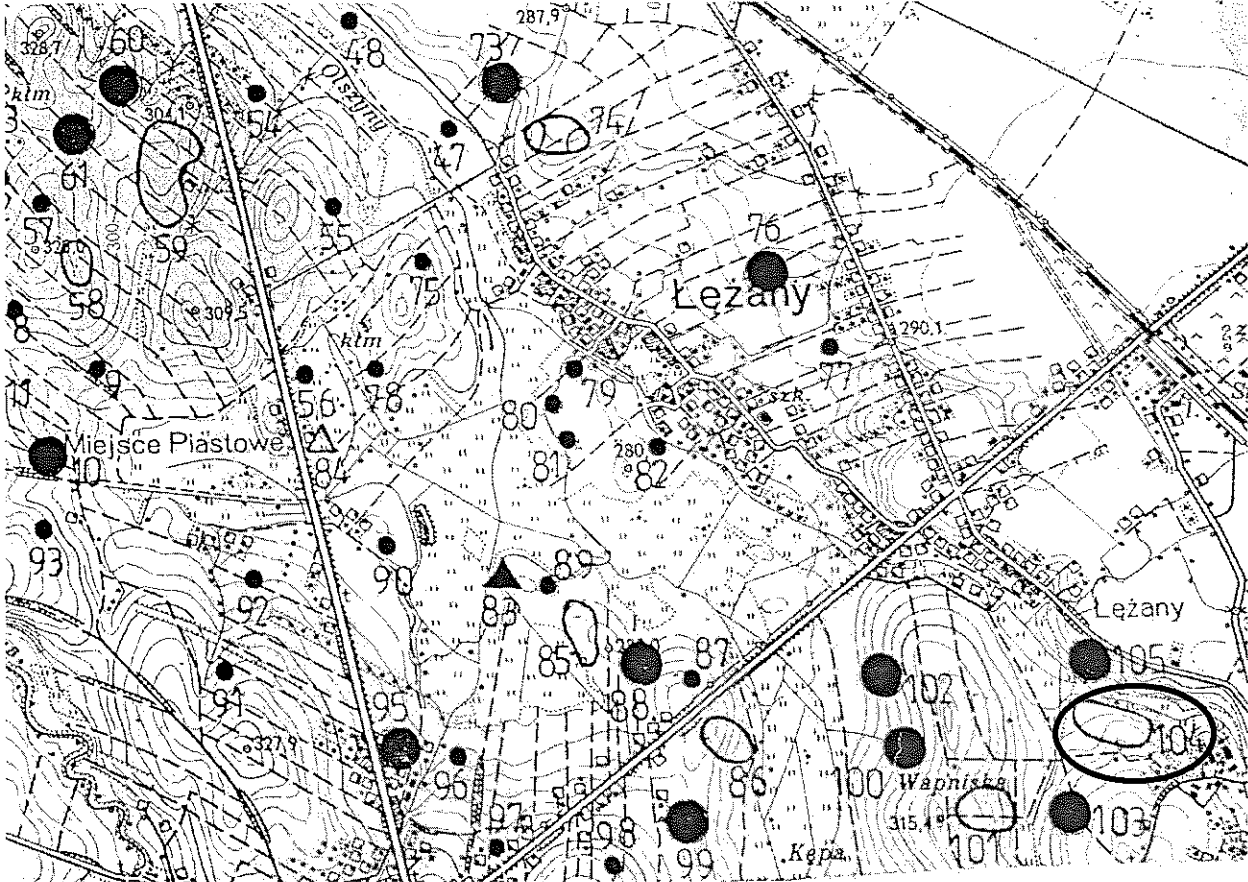
Kędra Alicja

11. Zatwierdzenie karty (podpis wojewódzkiego konserwatora zabytków)*

Z upoważnienia
Podkarpackiego
Wojewódzkiego Konserwatora Zabytków

Łukasz Ozik
KROŚNIA DELEGATURA W KROŚNIE

*dotyczy zabytków niewpisanych do rejestru zabytków i niewłączonych do wojewódzkiej ewidencji zabytków

<p>GEZ</p>	<p>KARTA ADRESOWA ZABYTKU</p>		<p>3. Miejscowość</p> <p>TARGOWISKA</p>
<p>1. Nazwa</p> <p>STANOWISKO ARCHEOLOGICZNE NR 3 AZP 111-74/104</p>	<p>2. Czas powstania</p> <p>neolit – ślad osadnictwa wczesna epoka brązu – osada</p>		
<p>7. Fotografia z opisem wskazującym orientację w stosunku do sąsiednich terenów lub stron świata albo mapa z zaznaczonym stanowiskiem archeologicznym</p>  <p style="text-align: center;">Mapa AZP 111-74</p>			<p>4. Adres</p> <p>TARGOWISKA AZP 111-74 stan. w miejscowości nr 3 stan. na obszarze nr 104 38-423 TARGOWISKA</p> <hr/> <p>5. Przynależność administracyjna</p> <p>Województwo PODKARPACKIE</p> <p>Powiat KROŚNIĘSKI</p> <p>Gmina MIEJSCE PIASTOWE</p> <hr/> <p>6. Formy ochrony</p>

8. Historia, opis i wartości

Badania poszukiwawcze na obszarze AZP 111-74 zostały przeprowadzone wiosną 1988 roku, na zlecenie Wojewódzkiego Konserwatora Zabytków w Krośnie. Obszar ten obejmuje tereny gminy miejskiej Krosno, Krościenko Wyżne oraz Miejsce Piastowe.

W trakcie badań powierzchniowych odkryto 99 nowych stanowisk, co daje liczbę 110 stanowisk na obszarze. Zaobserwowano wyraźną koncentrację osadnictwa na stokach dolin Lubatówki i potoku Olszyny oraz na wzniesieniach pomiędzy nimi. Zasluguje na uwagę występowanie szeregu stanowisk na krawędziach niewielkich wzniesień ponad dnem obniżenia – pozostałości dawnego jeziora.

W wyniku przeprowadzonej klasyfikacji chronologiczno-kulturowej i analizy funkcjonalnej odkrytych stanowisk wyróżniono: 29 osad oraz 120 śladów osadnictwa. Pochodzi z nich głównie ceramika, przeszliki gliniane oraz liczne zabytki krzemienne i kamienne. Zebrane zabytki datowane są na okres od epoki kamienia po nowożytny włącznie.

Na stanowisku nr 3 w Targowiskach (nr 104 na obszarze) odkryto fragment ceramiczny datowany na neolit (śląd osadnictwa) oraz dwadzieścia pięć fragmentów ceramicznych i fragment przeszlika glinianego datowanych na wczesną epokę brązu (osada).

9. Stan zachowania i postulaty dotyczące konserwacji

Wszelkie działania w obrębie stanowiska wymagają wcześniejszego uzgodnienia z Wojewódzkim Konserwatorem Zabytków Delegaturą w Krośnie.

10. Wykonanie karty (autor, data, podpis)

mgr Alicja Kędra
listopad 2020 rok

Kędra Alicja

11. Zatwierdzenie karty (podpis wojewódzkiego konserwatora zabytków)*

Z upoważnienia
Podkarpackiego
Wojewódzkiego Konserwatora Zabytków

Łukasz Dziuk
KIEROWNIK DELEGATURY W KROŚNIE

*dotyczy zabytków niewpisanych do rejestru zabytków i niewiązanych do wojewódzkiej ewidencji zabytków

GEZ

KARTA ADRESOWA ZABYTKU

3. Miejscowość

TARGOWISKA

1. Nazwa

**STANOWISKO ARCHEOLOGICZNE NR 2
AZP 111-74/105**

2. Czas powstania

epoka brązu – osada

7. Fotografia z opisem wskazującym orientację w stosunku do sąsiednich terenów lub stron świata albo mapa z zaznaczonym stanowiskiem archeologicznym

4. Adres

**TARGOWISKA
AZP 111-74
stan. w miejscowości nr 2
stan. na obszarze nr 105
38-423 TARGOWISKA**

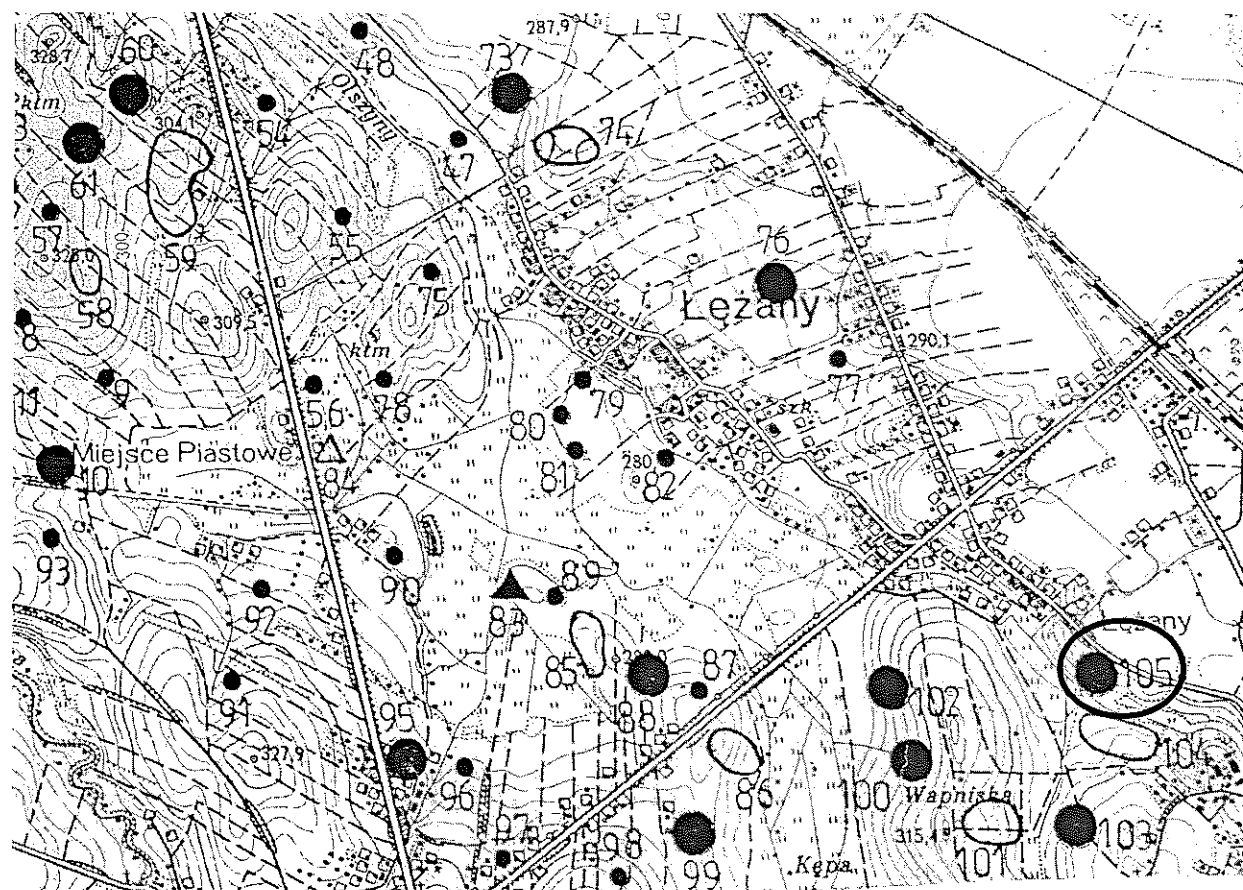
5. Przynależność administracyjna

Województwo **PODKARPACKIE**

Powiat **KROŚNIĘSKI**

Gmina **MIEJSCE PIASTOWE**

6. Formy ochrony



Mapa AZP 111-74

8. Historia, opis i wartości

Badania poszukiwawcze na obszarze AZP 111-74 zostały przeprowadzone wiosną 1988 roku, na zlecenie Wojewódzkiego Konserwatora Zabytków w Krośnie. Obszar ten obejmuje tereny gminy miejskiej Krosno, Krościenko Wyżne oraz Miejsce Piastowe.

W trakcie badań powierzchniowych odkryto 99 nowych stanowisk, co daje liczbę 110 stanowisk na obszarze. Zaobserwowano wyraźną koncentrację osadnictwa na stokach dolin Lubatówki i potoku Olszyny oraz na wzniesieniach pomiędzy nimi. Zasluguje na uwagę występowanie szeregu stanowisk na krawędziach niewielkich wzniesień ponad dnem obniżenia – pozostałości dawnego jeziora.

W wyniku przeprowadzonej klasyfikacji chronologiczno-kulturowej i analizy funkcjonalnej odkrytych stanowisk wyróżniono: 29 osad oraz 120 śladów osadnictwa. Pochodzi z nich głównie ceramika, przęśliki gliniane oraz liczne zabytki krzemienne i kamienne. Zebrane zabytki datowane są na okres od epoki kamienia po nowożytny włącznie.

Na stanowisku nr 2 w Targowiskach (nr 105 na obszarze) odkryto osiem fragmentów ceramicznych datowanych na epokę brązu (osada).

9. Stan zachowania i postulaty dotyczące konserwacji

Wszelkie działania w obrębie stanowiska wymagają wcześniejszego uzgodnienia z Wojewódzkim Konserwatorem Zabytków Delegaturą w Krośnie.

10. Wykonanie karty (autor, data, podpis)

mgr Alicja Kędra
listopad 2020 rok

Kędra Alicja

11. Zatwierdzenie karty (podpis wojewódzkiego konserwatora zabytków)*

Z upoważnienia
Podkarpackiego
Wojewódzkiego Konserwatora Zabytków
Łukasz Dziak
KILBOWNIA DELEGATURY W KROŚNIE

*dotyczy zabytków niewpisanych do rejestru zabytków i niewłączonych do wojewódzkiej ewidencji zabytków

<p>GEZ</p>	<p align="center">KARTA ADRESOWA ZABYTKU</p>		<p>3. Miejscowość</p> <p align="center">ROGI</p>
<p>1. Nazwa</p> <p align="center">STANOWISKO ARCHEOLOGICZNE NR 40 AZP 112-74/39</p>	<p>2. Czas powstania</p> <p align="center">neolit – wczesna epoka brązu – ślad osadnictwa</p>		
<p>7. Fotografia z opisem wskazującym orientację w stosunku do sąsiednich terenów lub stron świata albo mapa z zaznaczonym stanowiskiem archeologicznym</p>			<p>4. Adres</p> <p align="center">ROGI AZP 112-74 stan. w miejscowości nr 40 stan. na obszarze nr 39 38-430 ROGI</p>
			<p>5. Przynależność administracyjna</p> <p>Województwo PODKARPACKIE</p> <p>Powiat KROŚNIĘSKI</p> <p>Gmina MIEJSCE PIASTOWE</p>
<p align="center">Mapa AZP 112-74</p>			<p>6. Formy ochrony</p>

8. Historia, opis i wartości

Badania poszukiwawcze na obszarze AZP 112-74 zostały przeprowadzone przez mgr Annę Muzyczuk i mgr Jerzego Ginalskiego w latach 1988-1989, na zlecenie Wojewódzkiego Konserwatora Zabytków w Krośnie. Obszar ten obejmuje wsie z terenu czterech gmin: Miejsce Piastowe, Dukla, Iwonicz Zdrój i Rymanów.

W trakcie badań powierzchniowych odkryto 135 nowych stanowisk, łącznie zaś zewidencjonowano 149 stanowisk na obszarze. W toku badań stwierdzono, że do osadnictwa preferowano miejsca na dogodnie ukształtowanych stokach, a nawet w szczytowych partiach wzniesień, przeważnie o ekspozycji N, NE i E, osłonięte przed silnymi południowymi wiatrami. Rozmieszczenie stanowisk było dość równomierne, niemniej jednak zaobserwowano kilka wyraźnych skupisk dużych osad.

W wyniku przeprowadzonej klasyfikacji chronologiczno-kulturowej i analizy funkcjonalnej wyróżniono: 46 osad, 23 punkty osadnicze i 158 śladów osadnictwa. Badania powierzchniowe dostarczyły głównie fragmentów naczyń oraz drobnych wyrobów z krzemienia, radiolarytu, margla i rogowca.

Na stanowisku nr 40 w Rogach (nr 39 na obszarze) odkryto okruch negatywu z krzemienia jurajskiego datowany na neolit – wczesną epokę brązu (ślady osadnictwa).

9. Stan zachowania i postulaty dotyczące konserwacji

Wszelkie działania w obrębie stanowiska wymagają wcześniejszego uzgodnienia z Wojewódzkim Konserwatorem Zabytków Delegaturą w Krośnie.

10. Wykonanie karty (autor, data, podpis)

mgr Alicja Kędra
listopad 2020 rok

Kędra Alicja

11. Zatwierdzenie karty (podpis wojewódzkiego konserwatora zabytków)*

Z upoważnienia
Podkarpackiego
Wojewódzkiego Konserwatora Zabytków
Łukasz Lisik
KIEROWNIE DELEGATURY W KROŚNIE

*dotyczy zabytków niewpisanych do rejestru zabytków i niewłączonych do wojewódzkiej ewidencji zabytków

GEZ	KARTA ADRESOWA ZABYTKU		3. Miejscowość
1. Nazwa STANOWISKO ARCHEOLOGICZNE NR 38 AZP 112-74/40		2. Czas powstania neolit – wczesna epoka brązu – ślad osadnictwa okres prahistoryczny – ślad osadnictwa	ROGI
7. Fotografia z opisem wskazującym orientację w stosunku do sąsiednich terenów lub stron świata albo mapa z zaznaczonym stanowiskiem archeologicznym			4. Adres
			ROGI AZP 112-74 stan. w miejscowości nr 38 stan. na obszarze nr 40 38-430 ROGI
			5. Przynależność administracyjna
			Województwo PODKARPACKIE
			Powiat KROŚNIĘSKI
			Gmina MIEJSCE PIASTOWE
			6. Formy ochrony

Mapa AZP 112-74

8. Historia, opis i wartości

Badania poszukiwawcze na obszarze AZP 112-74 zostały przeprowadzone przez mgr Annę Muzyczuk i mgr Jerzego Ginalskiego w latach 1988-1989, na zlecenie Wojewódzkiego Konserwatora Zabytków w Krośnie. Obszar ten obejmuje wsie z terenu czterech gmin: Miejsce Piastowe, Dukla, Iwonicz Zdrój i Rymanów.

W trakcie badań powierzchniowych odkryto 135 nowych stanowisk, łącznie zaś zewidencjonowano 149 stanowisk na obszarze. W toku badań stwierdzono, że do osadnictwa preferowano miejsca na dogodnie ukształtowanych stokach, a nawet w szczytowych partiach wzniesień, przeważnie o ekspozycji N, NE i E, osłonięte przed silnymi południowymi wiatrami. Rozmieszczenie stanowisk było dość równomierne, niemniej jednak zaobserwowano kilka wyraźnych skupisk dużych osad.

W wyniku przeprowadzonej klasyfikacji chronologiczno-kulturowej i analizy funkcjonalnej wyróżniono: 46 osad, 23 punkty osadnicze i 158 śladów osadnictwa. Badania powierzchniowe dostarczyły głównie fragmentów naczyń oraz drobnych wyrobów z krzemienia, radiolarytu, margla i rogowca.

Na stanowisku nr 38 w Rogach (nr 40 na obszarze) odkryto okruch negatywu z rogowca datowany na neolit – wczesną epokę brązu (śląd osadnictwa) oraz fragment ceramiczny datowany na okres prahistoryczny (śląd osadnictwa).

9. Stan zachowania i postulaty dotyczące konserwacji

Wszelkie działania w obrębie stanowiska wymagają wcześniejszego uzgodnienia z Wojewódzkim Konserwatorem Zabytków Delegaturą w Krośnie.

10. Wykonanie karty (autor, data, podpis)

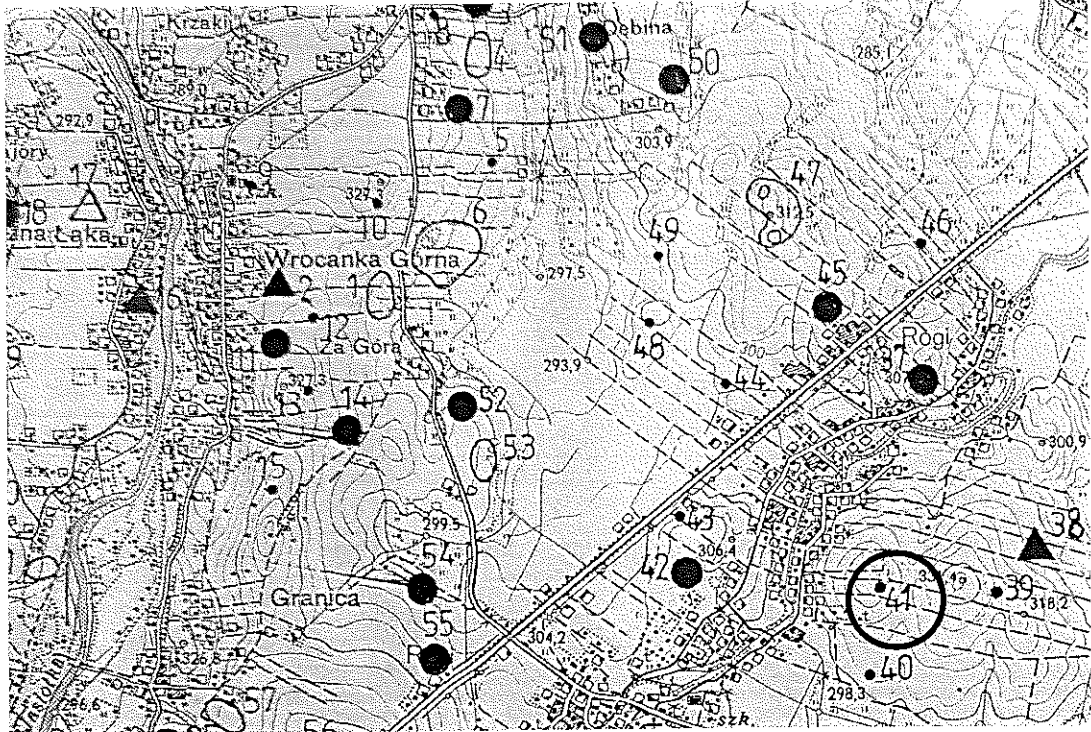
mgr Alicja Kędra
listopad 2020 rok

Kędra Alicja

11. Zatwierdzenie karty (podpis wojewódzkiego konserwatora zabytków)*

Z upoważnienia
Podkarpackiego
Wojewódzkiego Konserwatora Zabytków
Łukasz Dzik
KIEROWNIK DELEGATURY W KROŚNIE

*dotyczy zabytków niewpisanych do rejestru zabytków i niewłączonych do wojewódzkiej ewidencji zabytków

<p>GEZ</p>	<p>KARTA ADRESOWA ZABYTKU</p>		<p>3. Miejscowość</p>
<p>1. Nazwa</p> <p>STANOWISKO ARCHEOLOGICZNE NR 39 AZP 112-74/41</p>	<p>2. Czas powstania</p> <p>neolit – wczesna epoka brązu – ślad osadnictwa</p>		<p>ROGI</p>
<p>7. Fotografia z opisem wskazującym orientację w stosunku do sąsiednich terenów lub stron świata albo mapa z zaznaczonym stanowiskiem archeologicznym</p>  <p>The map is a topographic representation of a region with various archaeological sites marked by black dots and numbered from 38 to 57. Site 41 is specifically highlighted with a circle. The map shows terrain contours, roads, and several place names: 'Krzaki' at the top, 'Wrocanka Górna' in the center-left, 'Granica' at the bottom-left, 'Rogi' in the center-right, and 'Debina' at the top-right. Elevation points are scattered throughout, such as 297.9, 327.3, 299.5, 293.9, 304.2, 306.4, 300.9, 318.2, and 298.3. A railway line runs diagonally across the map from the bottom-left towards the top-right.</p>			<p>4. Adres</p> <p>ROGI AZP 112-74 stan. w miejscowości nr 39 stan. na obszarze nr 41 38-430 ROGI</p>
<p>5. Przynależność administracyjna</p> <p>Województwo PODKARPACKIE</p> <p>Powiat KROŚNIĘSKI</p> <p>Gmina MIEJSCE PIASTOWE</p>			
<p>6. Formy ochrony</p>			

Mapa AZP 112-74

8. Historia, opis i wartości

Badania poszukiwawcze na obszarze AZP 112-74 zostały przeprowadzone przez mgr Annę Muzyczuk i mgr Jerzego Ginalskiego w latach 1988-1989, na zlecenie Wojewódzkiego Konserwatora Zabytków w Krośnie. Obszar ten obejmuje wsie z terenu czterech gmin: Miejsce Piastowe, Dukla, Iwonicz Zdrój i Rymanów.

W trakcie badań powierzchniowych odkryto 135 nowych stanowisk, łącznie zaś zewidencjonowano 149 stanowisk na obszarze. W toku badań stwierdzono, że do osadnictwa preferowano miejsca na dogodnie ukształtowanych stokach, a nawet w szczytowych partiach wzniesień, przeważnie o ekspozycji N, NE i E, osłonięte przed silnymi południowymi wiatrami. Rozmieszczenie stanowisk było dość równomierne, niemniej jednak zaobserwowano kilka wyraźnych skupisk dużych osad.

W wyniku przeprowadzonej klasyfikacji chronologiczno-kulturowej i analizy funkcjonalnej wyróżniono: 46 osad, 23 punkty osadnicze i 158 śladów osadnictwa. Badania powierzchniowe dostarczyły głównie fragmentów naczyń oraz drobnych wyrobów z krzemienia, radiolarytu, margla i rogowca.

Na stanowisku nr 39 w Rogach (nr 41 na obszarze) odłupek z krzemienia jurajskiego datowany na neolit – wczesną epokę brązu (śląd osadnictwa).

9. Stan zachowania i postulaty dotyczące konserwacji

Wszelkie działania w obrębie stanowiska wymagają wcześniejszego uzgodnienia z Wojewódzkim Konserwatorem Zabytków Delegaturą w Krośnie.

10. Wykonanie karty (autor, data, podpis)

mgr Alicja Kędra
listopad 2020 rok

Kędra Alicja

11. Zatwierdzenie karty (podpis wojewódzkiego konserwatora zabytków)*

Z upoważnienia
Podkarpackiego
Wojewódzkiego Konserwatora Zabytków

Lukasz Dziuk
KIEROWNIK DELEGATURY W KROŚNIE

*dotyczy zabytków niewpisanych do rejestru zabytków i niewłączonych do wojewódzkiej ewidencji zabytków

GEZ

KARTA ADRESOWA ZABYTKU

3. Miejscowość

TARGOWISKA

1. Nazwa

**STANOWISKO ARCHEOLOGICZNE NR 8
AZP 112-74/125**

2. Czas powstania

**neolit – wczesna epoka brązu – ślad osadnictwa
epoka brązu ? – ślad osadnictwa**

7. Fotografia z opisem wskazującym orientację w stosunku do sąsiednich terenów lub stron świata albo mapa z zaznaczonym stanowiskiem archeologicznym

4. Adres

TARGOWISKA

AZP 112-74

stan. w miejscowości nr 8

stan. na obszarze nr 125

38-423 TARGOWISKA

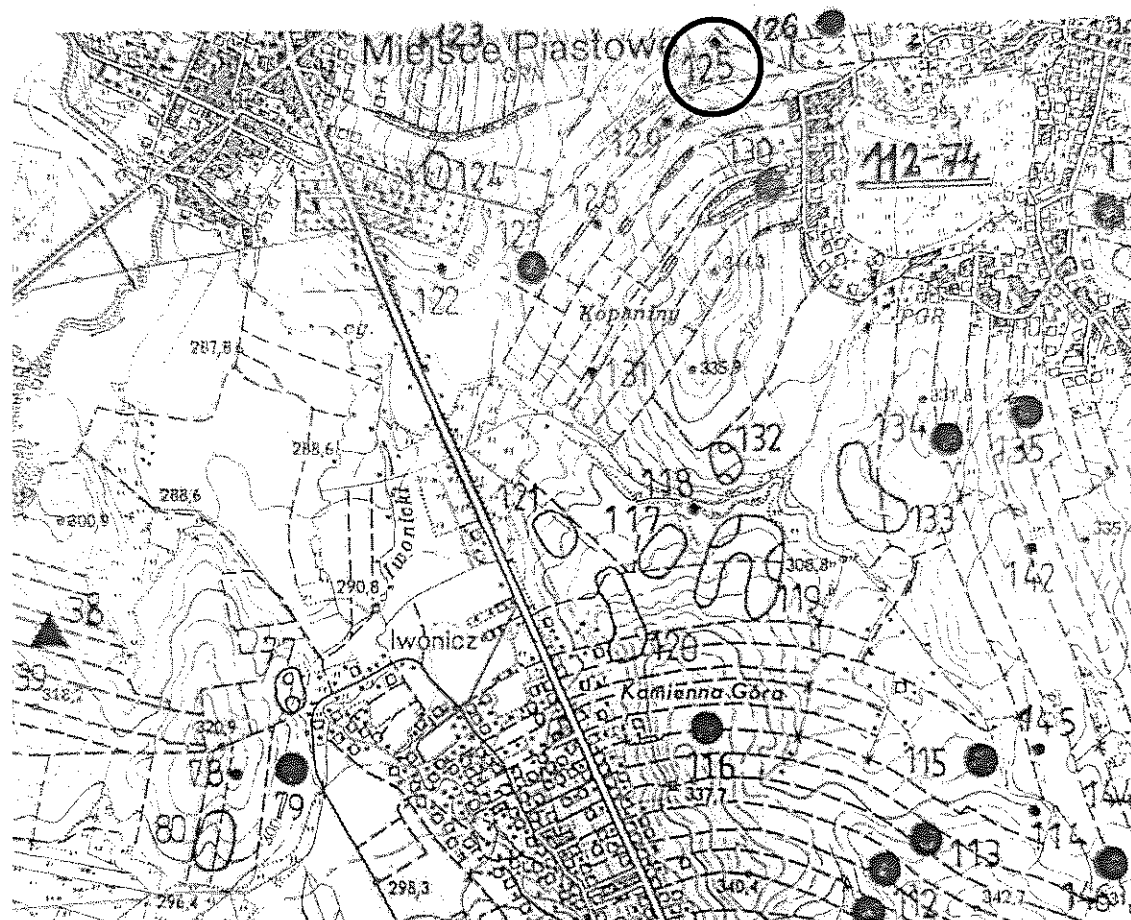
5. Przynależność administracyjna

Województwo **PODKARPACKIE**

Powiat **KROŚNIĘSKI**

Gmina **MIEJSCE PIASTOWE**

6. Formy ochrony



Mapa AZP 112-74

8. Historia, opis i wartości

Badania poszukiwawcze na obszarze AZP 112-74 zostały przeprowadzone przez mgr Annę Muzyczuk i mgr Jerzego Ginalskego w latach 1988-1989, na zlecenie Wojewódzkiego Konserwatora Zabytków w Krośnie. Obszar ten obejmuje wsie z terenu czterech gmin: Miejsce Piastowe, Dukla, Iwonicz Zdrój i Rymanów.

W trakcie badań powierzchniowych odkryto 135 nowych stanowisk, łącznie zaś zewidencjonowano 149 stanowisk na obszarze. W toku badań stwierdzono, że do osadnictwa preferowano miejsca na dogodnie ukształtowanych stokach, a nawet w szczytowych partiach wzniesień, przeważnie o ekspozycji N, NE i E, osłonięte przed silnymi południowymi wiatrami. Rozmieszczenie stanowisk było dość równomierne, niemniej jednak zaobserwowano kilka wyraźnych skupisk dużych osad.

W wyniku przeprowadzonej klasyfikacji chronologiczno-kulturowej i analizy funkcjonalnej wyróżniono: 46 osad, 23 punkty osadnicze i 158 śladów osadnictwa. Badania powierzchniowe dostarczyły głównie fragmentów naczyń oraz drobnych wyrobów z krzemienia, radiolarytu, margla i rogowca.

Na stanowisku nr 8 w Targowiskach (nr 125 na obszarze) odkryto okruch negatywu z krzemienia jurajskiego datowany na neolit – wczesną epokę brązu (śląd osadnictwa) oraz fragment ceramiczny datowany na epokę brązu ? (śląd osadnictwa).

9. Stan zachowania i postulaty dotyczące konserwacji

Wszelkie działania w obrębie stanowiska wymagają wcześniejszego uzgodnienia z Wojewódzkim Konserwatorem Zabytków Delegaturą w Krośnie.

10. Wykonanie karty (autor, data, podpis)

mgr Alicja Kędra
listopad 2020 rok

Kędra Alicja

11. Zatwierdzenie karty (podpis wojewódzkiego konserwatora zabytków)*

Z upoważnienia
Podkarpackiego
Wojewódzkiego Konserwatora Zabytków

Lukasz Dziak
KIEROWNIK DELEGATURY W KROŚNIE

*dotyczy zabytków niespisanych do rejestru zabytków i niewłączonych do wojewódzkiej ewidencji zabytków

GEZ

KARTA ADRESOWA ZABYTKU

3. Miejscowość

TARGOWISKA

1. Nazwa

**STANOWISKO ARCHEOLOGICZNE NR 9
AZP 112-74/126**

2. Czas powstania

**epoka brązu – ślad osadnictwa
wczesne średniowiecze – ślad osadnictwa**

7. Fotografia z opisem wskazującym orientację w stosunku do sąsiednich terenów lub stron świata albo mapa z zaznaczonym stanowiskiem archeologicznym

4. Adres

**TARGOWISKA
AZP 112-74
stan. w miejscowości nr 9
stan. na obszarze nr 126
38-423 TARGOWISKA**

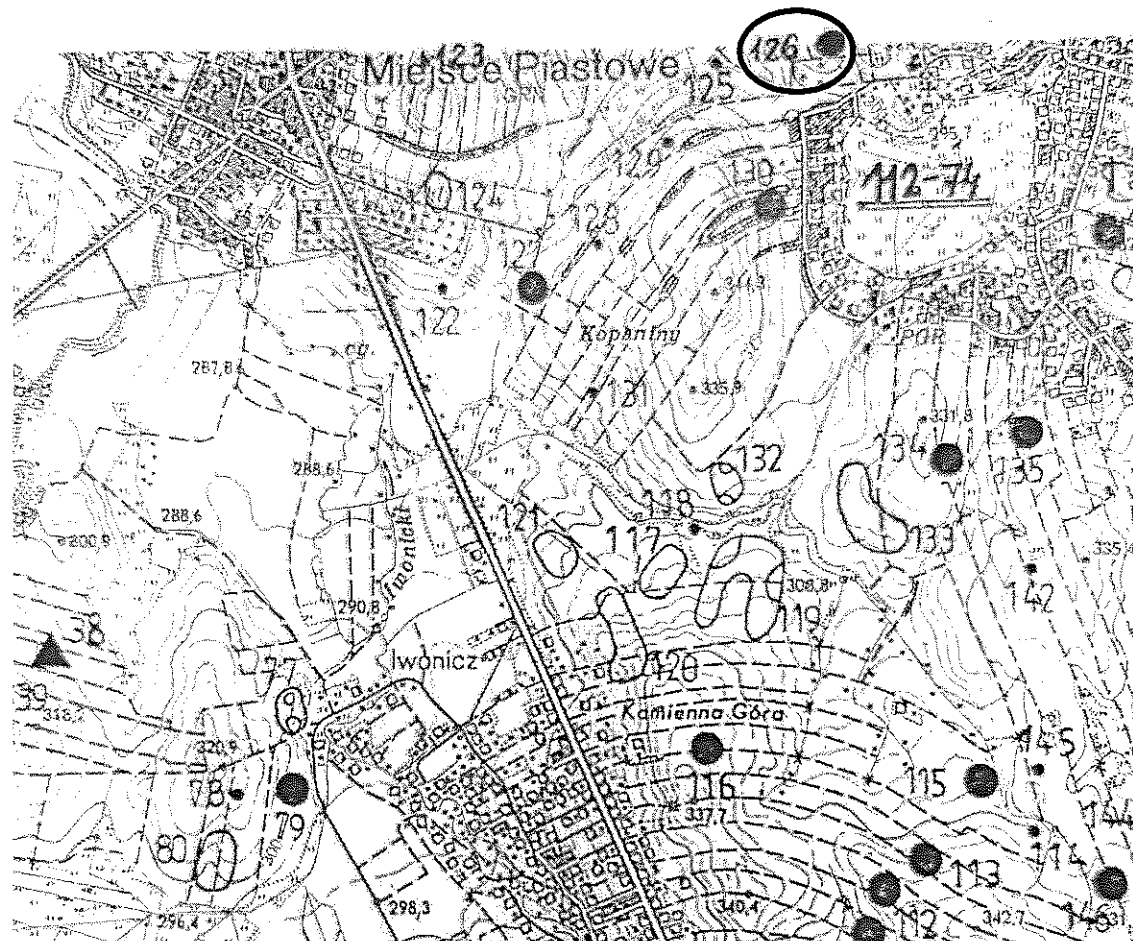
5. Przynależność administracyjna

Województwo **PODKARPACKIE**

Powiat **KROŚNIĘSKI**

Gmina **MIEJSCE PIASTOWE**

6. Formy ochrony



Mapa AZP 112-74

8. Historia, opis i wartości

Badania poszukiwawcze na obszarze AZP 112-74 zostały przeprowadzone przez mgr Annę Muzyczuk i mgr Jerzego Ginalskiego w latach 1988-1989, na zlecenie Wojewódzkiego Konserwatora Zabytków w Krośnie. Obszar ten obejmuje wieś z terenu czterech gmin: Miejsce Piastowe, Dukla, Iwonicz Zdrój i Rymanów.

W trakcie badań powierzchniowych odkryto 135 nowych stanowisk, łącznie zaś zewidencjonowano 149 stanowisk na obszarze. W toku badań stwierdzono, że do osadnictwa preferowano miejsca na dogodnie ukształtowanych stokach, a nawet w szczytowych partiach wzniesień, przeważnie o ekspozycji N, NE i E, osłonięte przed silnymi południowymi wiatrami. Rozmieszczenie stanowisk było dość równomierne, niemniej jednak zaobserwowano kilka wyraźnych skupisk dużych osad.

W wyniku przeprowadzonej klasyfikacji chronologiczno-kulturowej i analizy funkcjonalnej wyróżniono: 46 osad, 23 punkty osadnicze i 158 śladów osadnictwa. Badania powierzchniowe dostarczyły głównie fragmentów naczyń oraz drobnych wyrobów z krzemienia, radiolarytu, margla i rogowca.

Na stanowisku nr 9 w Targowiskach (nr 126 na obszarze) odkryto fragment ceramiczny datowany na epokę brązu (śląd osadnictwa) oraz dwa fragmenty ceramiczne datowane na wczesne średniowiecze (śląd osadnictwa).

9. Stan zachowania i postulaty dotyczące konserwacji

Wszelkie działania w obrębie stanowiska wymagają wcześniejszego uzgodnienia z Wojewódzkim Konserwatorem Zabytków Delegaturą w Krośnie.

10. Wykonanie karty (autor, data, podpis)

mgr Alicja Kędra
listopad 2020 rok

Kędra Alicja

11. Zatwierdzenie karty (podpis wojewódzkiego konserwatora zabytków)*

Z upoważnienia
Podkarpackiego
Wojewódzkiego Konserwatora Zabytków

Łukasz Dziak
KIEROWNIK DELEGATURY W KROŚNIE

*Otoczki zabytków niewpisanych do rejestru zabytków i niewłączonych do wojewódzkiej ewidencji zabytków

GEZ

KARTA ADRESOWA ZABYTKU

3. Miejscowość

TARGOWISKA

1. Nazwa

**STANOWISKO ARCHEOLOGICZNE NR 10
AZP 112-74/127**

2. Czas powstania

**neolit – wczesna epoka brązu – ślad osadnictwa
epoka brązu – ślad osadnictwa
średniowiecze – ślad osadnictwa**

7. Fotografia z opisem wskazującym orientację w stosunku do sąsiednich terenów lub stron świata albo mapa z zaznaczonym stanowiskiem archeologicznym

4. Adres

**TARGOWISKA
AZP 112-74
stan. w miejscowości nr 10
stan. na obszarze nr 127
38-423 TARGOWISKA**

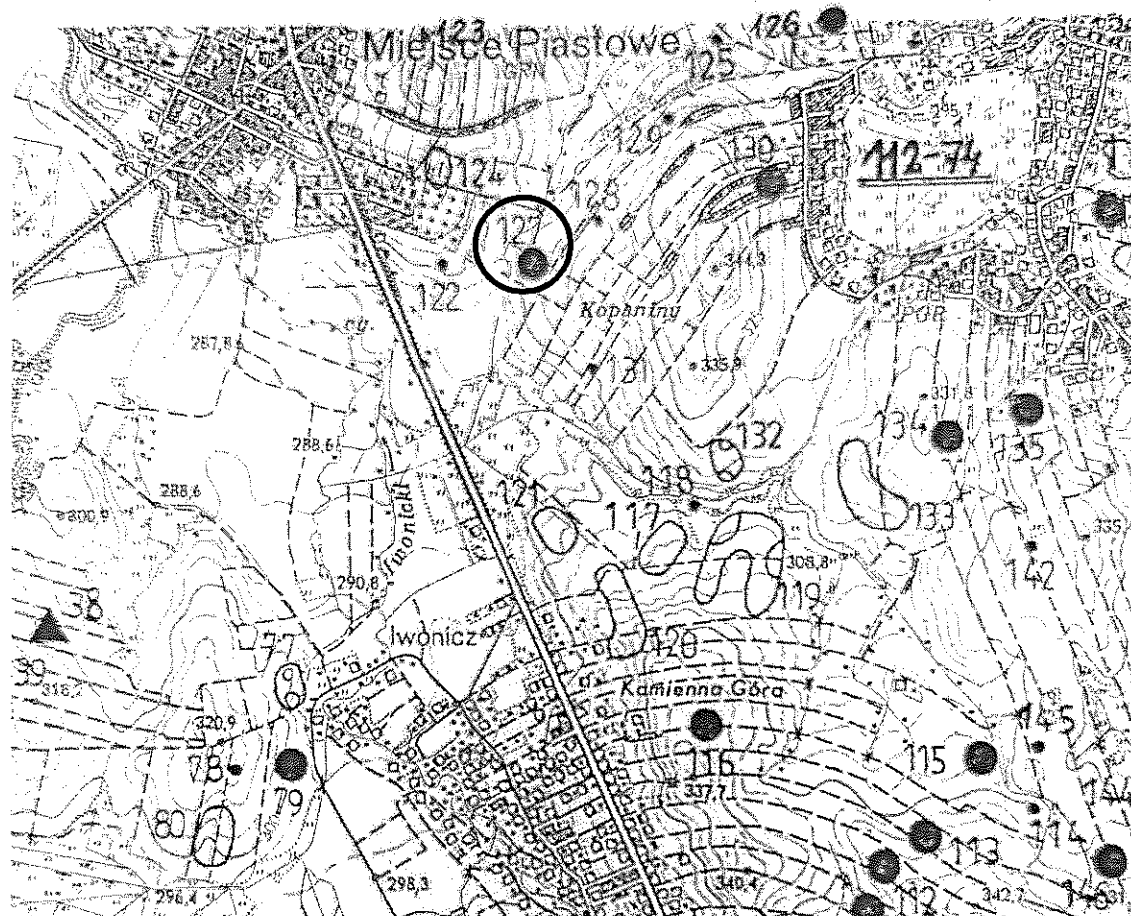
5. Przynależność administracyjna

Województwo **PODKARPACKIE**

Powiat **KROŚNIĘSKI**

Gmina **MIEJSCE PIASTOWE**

6. Formy ochrony



Mapa AZP 112-74

8. Historia, opis i wartości

Badania poszukiwawcze na obszarze AZP 112-74 zostały przeprowadzone przez mgr Annę Muzyczuk i mgr Jerzego Ginalskiego w latach 1988-1989, na zlecenie Wojewódzkiego Konserwatora Zabytków w Krośnie. Obszar ten obejmuje wsie z terenu czterech gmin: Miejsce Piastowe, Dukla, Iwonicz Zdrój i Rymanów.

W trakcie badań powierzchniowych odkryto 135 nowych stanowisk, łącznie zaś zewidencjonowano 149 stanowisk na obszarze. W toku badań stwierdzono, że do osadnictwa preferowano miejsca na dogodnie ukształtowanych stokach, a nawet w szczytowych partiach wzniesień, przeważnie o ekspozycji N, NE i E, osłonięte przed silnymi południowymi wiatrami. Rozmieszczenie stanowisk było dość równomierne, niemniej jednak zaobserwowano kilka wyraźnych skupisk dużych osad.

W wyniku przeprowadzonej klasyfikacji chronologiczno-kulturowej i analizy funkcjonalnej wyróżniono: 46 osad, 23 punkty osadnicze i 158 śladów osadnictwa. Badania powierzchniowe dostarczyły głównie fragmentów naczyń oraz drobnych wyrobów z krzemienia, radiolarytu, margla i rogowca.

Na stanowisku nr 10 w Targowiskach (nr 127 na obszarze) odkryto fragment odłupka z krzemienia wołyńskiego i okruch negatywu z krzemienia jurajskiego datowane na neolit – wczesną epokę brązu (śląd osadnictwa), fragment ceramiczny datowany na epokę brązu (śląd osadnictwa) oraz fragment ceramiczny datowany na średniowiecze (śląd osadnictwa).

9. Stan zachowania i postulaty dotyczące konserwacji

Wszelkie działania w obrębie stanowiska wymagają wcześniejszego uzgodnienia z Wojewódzkim Konserwatorem Zabytków Delegaturą w Krośnie.

10. Wykonanie karty (autor, data, podpis)

mgr Alicja Kędra
listopad 2020 rok

Kędra Alicja

11. Zatwierdzenie karty (podpis wojewódzkiego konserwatora zabytków)*

Z upoważnienia
Podkanclerzkiego
Wojewódzkiego Konserwatora Zabytków
Łukasz Dzik
KIEROWNIK DELEGATURY W KROŚNIE

*dotyczy zabytków niewpisanych do rejestru zabytków i niewłączonych do wojewódzkiej ewidencji zabytków

GEZ

KARTA ADRESOWA ZABYTKU

3. Miejscowość

TARGOWISKA

1. Nazwa

**STANOWISKO ARCHEOLOGICZNE NR 11
AZP 112-74/128**

2. Czas powstania

neolit – wczesna epoka brązu – ślad osadnictwa

7. Fotografia z opisem wskazującym orientację w stosunku do sąsiednich terenów lub stron świata albo mapa z zaznaczonym stanowiskiem archeologicznym

4. Adres

**TARGOWISKA
AZP 112-74
stan. w miejscowości nr 11
stan. na obszarze nr 128
38-423 TARGOWISKA**

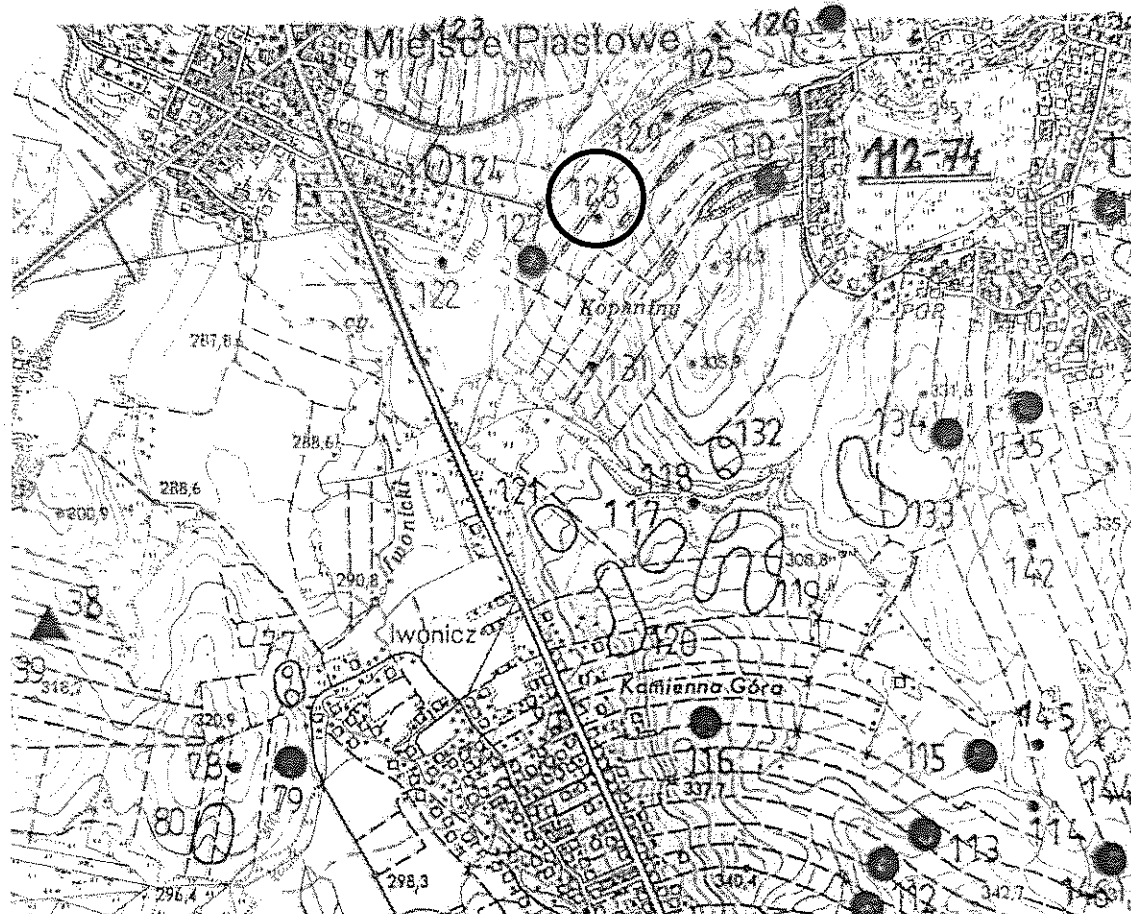
5. Przynależność administracyjna

Województwo **PODKARPACKIE**

Powiat **KROŚNIĘSKI**

Gmina **MIEJSCE PIASTOWE**

6. Formy ochrony



Mapa AZP 112-74

8. Historia, opis i wartości

Badania poszukiwawcze na obszarze AZP 112-74 zostały przeprowadzone przez mgr Annę Muzyczuk i mgr Jerzego Ginalskiego w latach 1988-1989, na zlecenie Wojewódzkiego Konserwatora Zabytków w Krośnie. Obszar ten obejmuje wieś z terenu czterech gmin: Miejsce Piastowe, Dukla, Iwonicz Zdrój i Rymanów.

W trakcie badań powierzchniowych odkryto 135 nowych stanowisk, łącznie zaś zewidencjonowano 149 stanowisk na obszarze. W toku badań stwierdzono, że do osadnictwa preferowano miejsca na dogodnie ukształtowanych stokach, a nawet w szczytowych partiach wzniesień, przeważnie o ekspozycji N, NE i E, osłonięte przed silnymi południowymi wiatrami. Rozmieszczenie stanowisk było dość równomierne, niemniej jednak zaobserwowano kilka wyraźnych skupisk dużych osad.

W wyniku przeprowadzonej klasyfikacji chronologiczno-kulturowej i analizy funkcjonalnej wyróżniono: 46 osad, 23 punkty osadnicze i 158 śladów osadnictwa. Badania powierzchniowe dostarczyły głównie fragmentów naczyń oraz drobnych wyrobów z krzemienia, radiolarytu, margla i rogowca.

Na stanowisku nr 11 w Targowiskach (nr 128 na obszarze) odkryto formę drapacza z krzemienia jurajskiego datowaną na neolit – wczesną epokę brązu (śląd osadnictwa).

9. Stan zachowania i postulaty dotyczące konserwacji

Wszelkie działania w obrębie stanowiska wymagają wcześniejszego uzgodnienia z Wojewódzkim Konserwatorem Zabytków Delegaturą w Krośnie.

10. Wykonanie karty (autor, data, podpis)

mgr Alicja Kędra
listopad 2020 rok

Alicja Kędra

11. Zatwierdzenie karty (podpis wojewódzkiego konserwatora zabytków)*

Z upoważnienia
Podkarpackiego
Wojewódzkiego Konserwatora Zabytków
Łukasz Ozik
KIEROWNIK DELEGATURY W KROŚNIE

*dotyczy zabytków niewpisanych do rejestru zabytków i niewłączonych do wojewódzkiej ewidencji zabytków

GEZ

KARTA ADRESOWA ZABYTKU

3. Miejscowość

TARGOWISKA

1. Nazwa

**STANOWISKO ARCHEOLOGICZNE NR 12
AZP 112-74/129**

2. Czas powstania

epoka kamienia – ślad osadnictwa

7. Fotografia z opisem wskazującym orientację w stosunku do sąsiednich terenów lub stron świata albo mapa z zaznaczonym stanowiskiem archeologicznym

4. Adres

**TARGOWISKA
AZP 112-74
stan. w miejscowości nr 12
stan. na obszarze nr 129
38-423 TARGOWISKA**

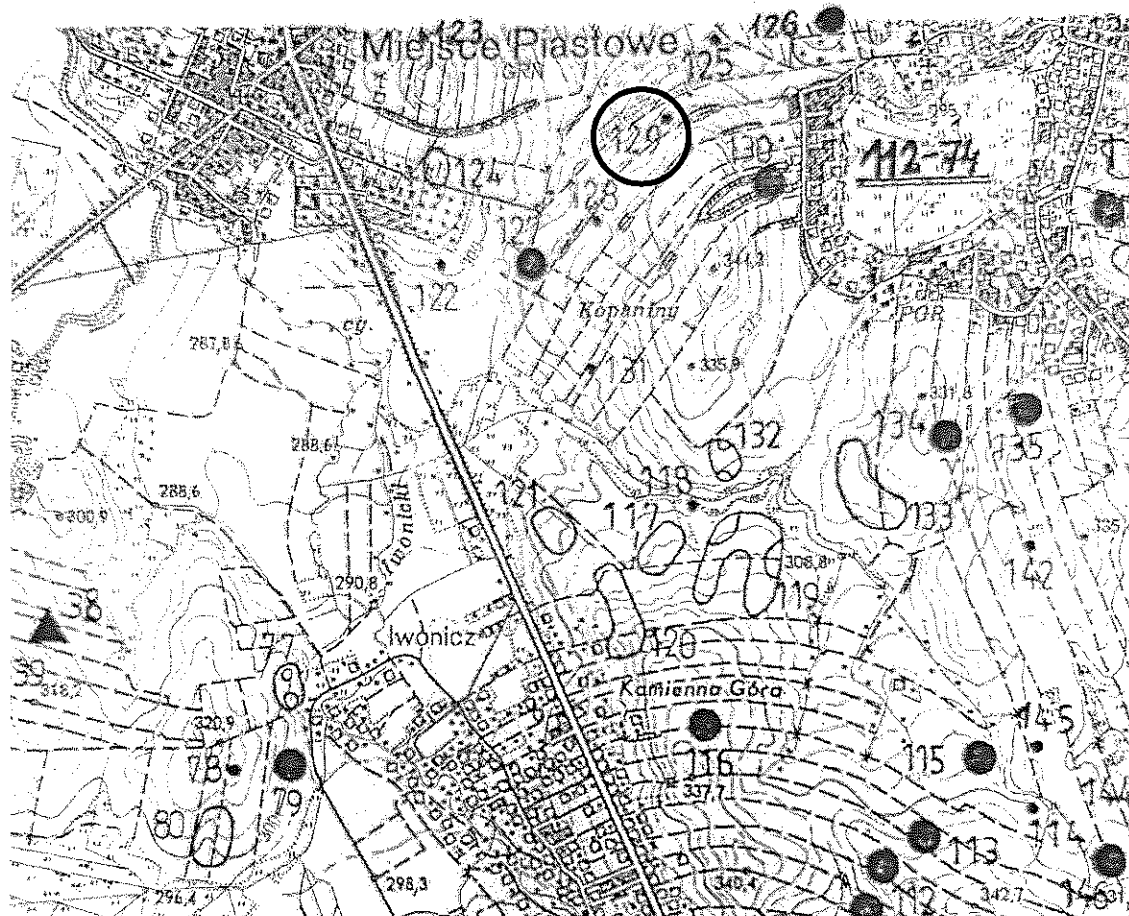
5. Przynależność administracyjna

Województwo **PODKARPACKIE**

Powiat **KROŚNIEŃSKI**

Gmina **MIEJSCE PIASTOWE**

6. Formy ochrony



Mapa AZP 112-74

8. Historia, opis i wartości

Badania poszukiwawcze na obszarze AZP 112-74 zostały przeprowadzone przez mgr Annę Muzyczuk i mgr Jerzego Ginalskiego w latach 1988-1989, na zlecenie Wojewódzkiego Konserwatora Zabytków w Krośnie. Obszar ten obejmuje wsie z terenu czterech gmin: Miejsce Piastowe, Dukla, Iwonicz Zdrój i Rymanów.

W trakcie badań powierzchniowych odkryto 135 nowych stanowisk, łącznie zaś zewidencjonowano 149 stanowisk na obszarze. W toku badań stwierdzono, że do osadnictwa preferowano miejsca na dogodnie ukształtowanych stokach, a nawet w szczytowych partiach wzniesień, przeważnie o ekspozycji N, NE i E, osłonięte przed silnymi południowymi wiatrami. Rozmieszczenie stanowisk było dość równomierne, niemniej jednak zaobserwowano kilka wyraźnych skupisk dużych osad.

W wyniku przeprowadzonej klasyfikacji chronologiczno-kulturowej i analizy funkcjonalnej wyróżniono: 46 osad, 23 punkty osadnicze i 158 śladów osadnictwa. Badania powierzchniowe dostarczyły głównie fragmentów naczyń oraz drobnych wyrobów z krzemienia, radiolarytu, margla i rogowca.

Na stanowisku nr 12 w Targowiskach (nr 129 na obszarze) odkryto fragment wióra retusz. z krzemienia jurajskiego datowany na epokę kamienia (śląd osadnictwa).

9. Stan zachowania i postulaty dotyczące konserwacji

Wszelkie działania w obrębie stanowiska wymagają wcześniejszego uzgodnienia z Wojewódzkim Konserwatorem Zabytków Delegaturą w Krośnie.

10. Wykonanie karty (autor, data, podpis)

mgr Alicja Kędra
listopad 2020 rok

Kędra Alicja

11. Zatwierdzenie karty (podpis wojewódzkiego konserwatora zabytków)*

Z upoważnienia
Podkarpackiego
Wojewódzkiego Konserwatora Zabytków
Lukasz Dziak
KIEROWNIK DELEGATURY W KROŚNIE

*dotyczy zabytków niewpisanych do rejestru zabytków i niewłączonych do wojewódzkiej ewidencji zabytków

GEZ

KARTA ADRESOWA ZABYTKU

3. Miejscowość

TARGOWISKA

1. Nazwa

STANOWISKO ARCHEOLOGICZNE NR 16
AZP 112-74/130

2. Czas powstania

okres prahistoryczny – ślad osadnictwa

7. Fotografia z opisem wskazującym orientację w stosunku do sąsiednich terenów lub stron świata albo mapa z zaznaczonym stanowiskiem archeologicznym

4. Adres

TARGOWISKA
AZP 112-74
stan. w miejscowości nr 16
stan. na obszarze nr 130
38-423 TARGOWISKA

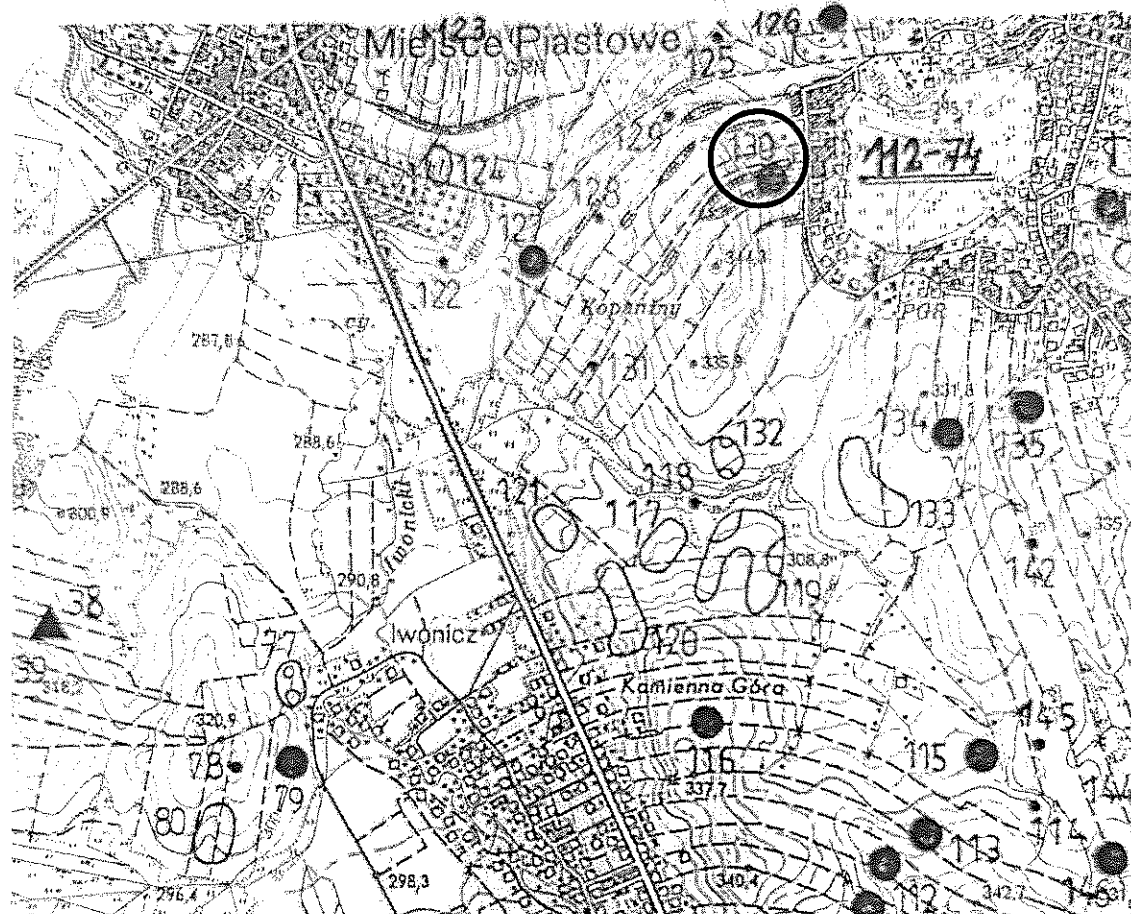
5. Przynależność administracyjna

Województwo **PODKARPACKIE**

Powiat **KROŚNIĘSKI**

Gmina **MIEJSCE PIASTOWE**

6. Formy ochrony



Mapa AZP 112-74

8. Historia, opis i wartości

Badania poszukiwawcze na obszarze AZP 112-74 zostały przeprowadzone przez mgr Annę Muzyczuk i mgr Jerzego Ginalskiego w latach 1988-1989, na zlecenie Wojewódzkiego Konserwatora Zabytków w Krośnie. Obszar ten obejmuje wieś z terenu czterech gmin: Miejsce Piastowe, Dukla, Iwonicz Zdrój i Rymanów.

W trakcie badań powierzchniowych odkryto 135 nowych stanowisk, łącznie zaś zewidencjonowano 149 stanowisk na obszarze. W toku badań stwierdzono, że do osadnictwa preferowano miejsca na dogodnie ukształtowanych stokach, a nawet w szczytowych partiach wzniesień, przeważnie o ekspozycji N, NE i E, osłonięte przed silnymi południowymi wiatrami. Rozmieszczenie stanowisk było dość równomierne, niemniej jednak zaobserwowano kilka wyraźnych skupisk dużych osad.

W wyniku przeprowadzonej klasyfikacji chronologiczno-kulturowej i analizy funkcjonalnej wyróżniono: 46 osad, 23 punkty osadnicze i 158 śladów osadnictwa. Badania powierzchniowe dostarczyły głównie fragmentów naczyń oraz drobnych wyrobów z krzemienia, radiolarytu, margla i rogowca.

Na stanowisku nr 16 w Targowiskach (nr 130 na obszarze) odkryto trzy fragmenty ceramiczne datowane na okres prehistoryczny (śląd osadnictwa).

9. Stan zachowania i postulaty dotyczące konserwacji

Wszelkie działania w obrębie stanowiska wymagają wcześniejszego uzgodnienia z Wojewódzkim Konserwatorem Zabytków Delegaturą w Krośnie.

10. Wykonanie karty (autor, data, podpis)

mgr Alicja Kędra
listopad 2020 rok

Kędra Alicja

11. Zatwierdzenie karty (podpis wojewódzkiego konserwatora zabytków)*

Z upoważnienia
Podkarpackiego
Wojewódzkiego Konserwatora Zabytków
Łukasz Dzik
KIEROWNIK DELEGATURY W KROŚNIE

*dotyczy zabytków niewpisanych do rejestru zabytków i niewłączonych do wojewódzkiej ewidencji zabytków

GEZ

KARTA ADRESOWA ZABYTKU

3. Miejscowość

TARGOWISKA

1. Nazwa

**STANOWISKO ARCHEOLOGICZNE NR 30
AZP 112-74/131**

2. Czas powstania

okres prahistoryczny – ślad osadnictwa

7. Fotografia z opisem wskazującym orientację w stosunku do sąsiednich terenów lub stron świata albo mapa z zaznaczonym stanowiskiem archeologicznym

4. Adres

**TARGOWISKA
AZP 112-74
stan. w miejscowości nr 30
stan. na obszarze nr 131
38-423 TARGOWISKA**

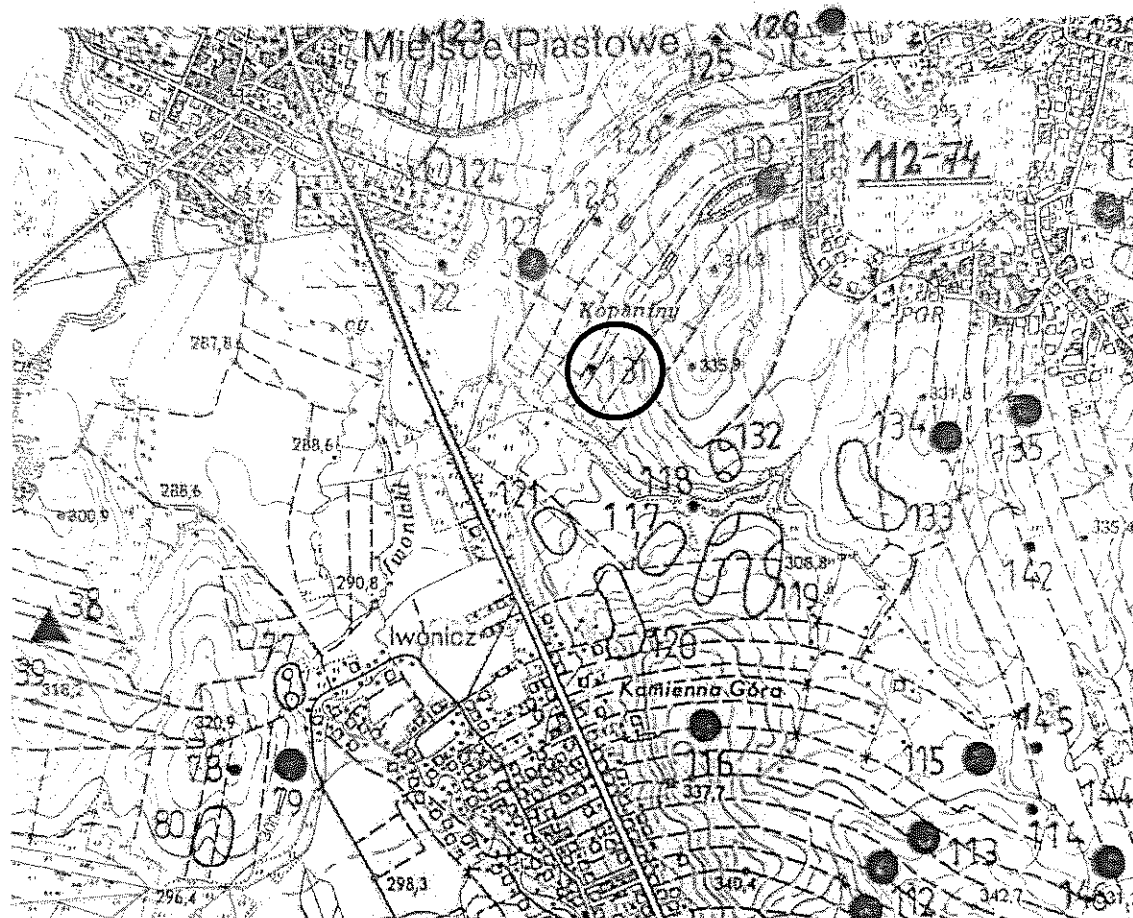
5. Przynależność administracyjna

Województwo **PODKARPACKIE**

Powiat **KROŚNIĘSKI**

Gmina **MIEJSCE PIASTOWE**

6. Formy ochrony



Mapa AZP 112-74

8. Historia, opis i wartości

Badania poszukiwawcze na obszarze AZP 112-74 zostały przeprowadzone przez mgr Annę Muzyczuk i mgr Jerzego Ginalskiego w latach 1988-1989, na zlecenie Wojewódzkiego Konserwatora Zabytków w Krośnie. Obszar ten obejmuje wsie z terenu czterech gmin: Miejsce Piastowe, Dukla, Iwonicz Zdrój i Rymanów.

W trakcie badań powierzchniowych odkryto 135 nowych stanowisk, łącznie zaś zewidencjonowano 149 stanowisk na obszarze. W toku badań stwierdzono, że do osadnictwa preferowano miejsca na dogodnie ukształtowanych stokach, a nawet w szczytowych partiach wzniesień, przeważnie o ekspozycji N, NE i E, osłonięte przed silnymi południowymi wiatrami. Rozmieszczenie stanowisk było dość równomierne, niemniej jednak zaobserwowano kilka wyraźnych skupisk dużych osad.

W wyniku przeprowadzonej klasyfikacji chronologiczno-kulturowej i analizy funkcjonalnej wyróżniono: 46 osad, 23 punkty osadnicze i 158 śladów osadnictwa. Badania powierzchniowe dostarczyły głównie fragmentów naczyń oraz drobnych wyrobów z krzemienia, radiolarytu, margla i rogowca.

Na stanowisku nr 30 w Targowiskach (nr 131 na obszarze) odkryto dwa fragmenty ceramiczne datowane na okres prahistoryczny (śląd osadnictwa).

9. Stan zachowania i postulaty dotyczące konserwacji

Wszelkie działania w obrębie stanowiska wymagają wcześniejszego uzgodnienia z Wojewódzkim Konserwatorem Zabytków Delegaturą w Krośnie.

10. Wykonanie karty (autor, data, podpis)

mgr Alicja Kędra
listopad 2020 rok

Kędra Alicja

11. Zatwierdzenie karty (podpis wojewódzkiego konserwatora zabytków)*

Z upoważnienia
Podkarpackiego
Wojewódzkiego Konserwatora Zabytków
Lukasz Dzik
KIEROWNIK DELEGATURY W KROŚNIE

*dotyczy zabytków niewpisanych do rejestru zabytków i niewłączonych do wojewódzkiej ewidencji zabytków

GEZ

KARTA ADRESOWA ZABYTKU

3. Miejscowość

TARGOWISKA

1. Nazwa

**STANOWISKO ARCHEOLOGICZNE NR 13
AZP 112-74/132**

2. Czas powstania

**okres rzymski – ślad osadnictwa
wczesne średniowiecze – osada**

7. Fotografia z opisem wskazującym orientację w stosunku do sąsiednich terenów lub stron świata albo mapa z zaznaczonym stanowiskiem archeologicznym

4. Adres

**TARGOWISKA
AZP 112-74
stan. w miejscowości nr 13
stan. na obszarze nr 132
38-423 TARGOWISKA**

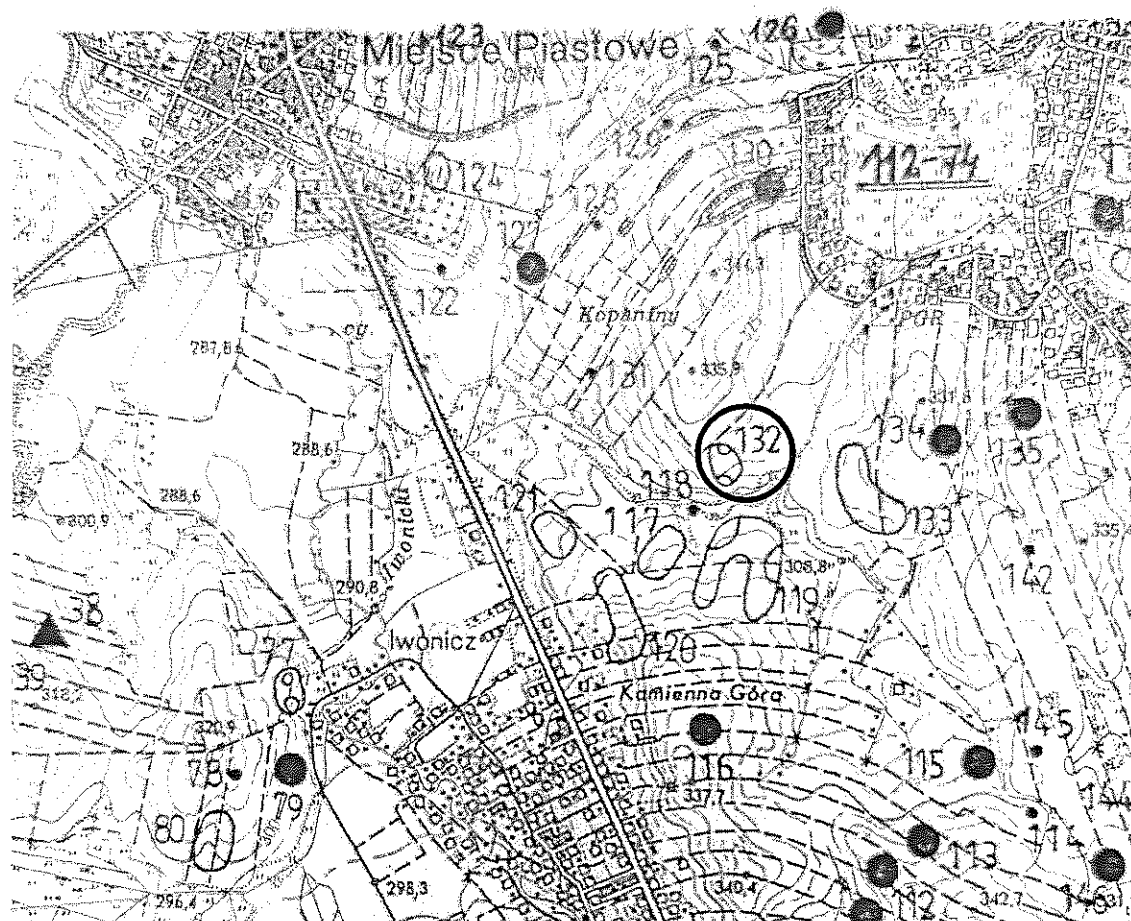
5. Przynależność administracyjna

Województwo **PODKARPACKIE**

Powiat **KROŚNIĘSKI**

Gmina **MIEJSCE PIASTOWE**

6. Formy ochrony



Mapa AZP 112-74

8. Historia, opis i wartości

Badania poszukiwawcze na obszarze AZP 112-74 zostały przeprowadzone przez mgr Annę Muzyczuk i mgr Jerzego Ginalskiego w latach 1988-1989, na zlecenie Wojewódzkiego Konserwatora Zabytków w Krośnie. Obszar ten obejmuje wsie z terenu czterech gmin: Miejsce Piastowe, Dukla, Iwonicz Zdrój i Rymanów.

W trakcie badań powierzchniowych odkryto 135 nowych stanowisk, łącznie zaś zewidencjonowano 149 stanowisk na obszarze. W toku badań stwierdzono, że do osadnictwa preferowano miejsca na dogodnie ukształtowanych stokach, a nawet w szczytowych partiach wzniesień, przeważnie o ekspozycji N, NE i E, osłonięte przed silnymi południowymi wiatrami. Rozmieszczenie stanowisk było dość równomierne, niemniej jednak zaobserwowano kilka wyraźnych skupisk dużych osad.

W wyniku przeprowadzonej klasyfikacji chronologiczno-kulturowej i analizy funkcjonalnej wyróżniono: 46 osad, 23 punkty osadnicze i 158 śladów osadnictwa. Badania powierzchniowe dostarczyły głównie fragmentów naczyń oraz drobnych wyrobów z krzemienia, radiolarytu, margla i rogowca.

Na stanowisku nr 13 w Targowiskach (nr 132 na obszarze) odkryto fragment ceramiczny datowany na okres rzymski (śląd osadnictwa) oraz cztery fragmenty ceramiczne i dwa zdobione datowane na wczesne średniowiecze (osada).

9. Stan zachowania i postulaty dotyczące konserwacji

Wszelkie działania w obrębie stanowiska wymagają wcześniejszego uzgodnienia z Wojewódzkim Konserwatorem Zabytków Delegaturą w Krośnie.

10. Wykonanie karty (autor, data, podpis)

mgr Alicja Kędra
listopad 2020 rok

Kędra Alicja

11. Zatwierdzenie karty (podpis wojewódzkiego konserwatora zabytków)*

Z upoważnienia
Podkarpackiego
Wojewódzkiego Konserwatora Zabytków
Łukasz Dziuk
KIEROWNIK DELEGATURY W KROŚNIE

*dotyczy zabytków niewpisanych do rejestru zabytków i niewłączonych do wojewódzkiej ewidencji zabytków

GEZ

KARTA ADRESOWA ZABYTKU

3. Miejscowość

TARGOWISKA

1. Nazwa

**STANOWISKO ARCHEOLOGICZNE NR 14
AZP 112-74/133**

2. Czas powstania

**epoka brązu – osada
wczesne średniowiecze – ślad osadnictwa**

7. Fotografia z opisem wskazującym orientację w stosunku do sąsiednich terenów lub stron świata albo mapa z zaznaczonym stanowiskiem archeologicznym

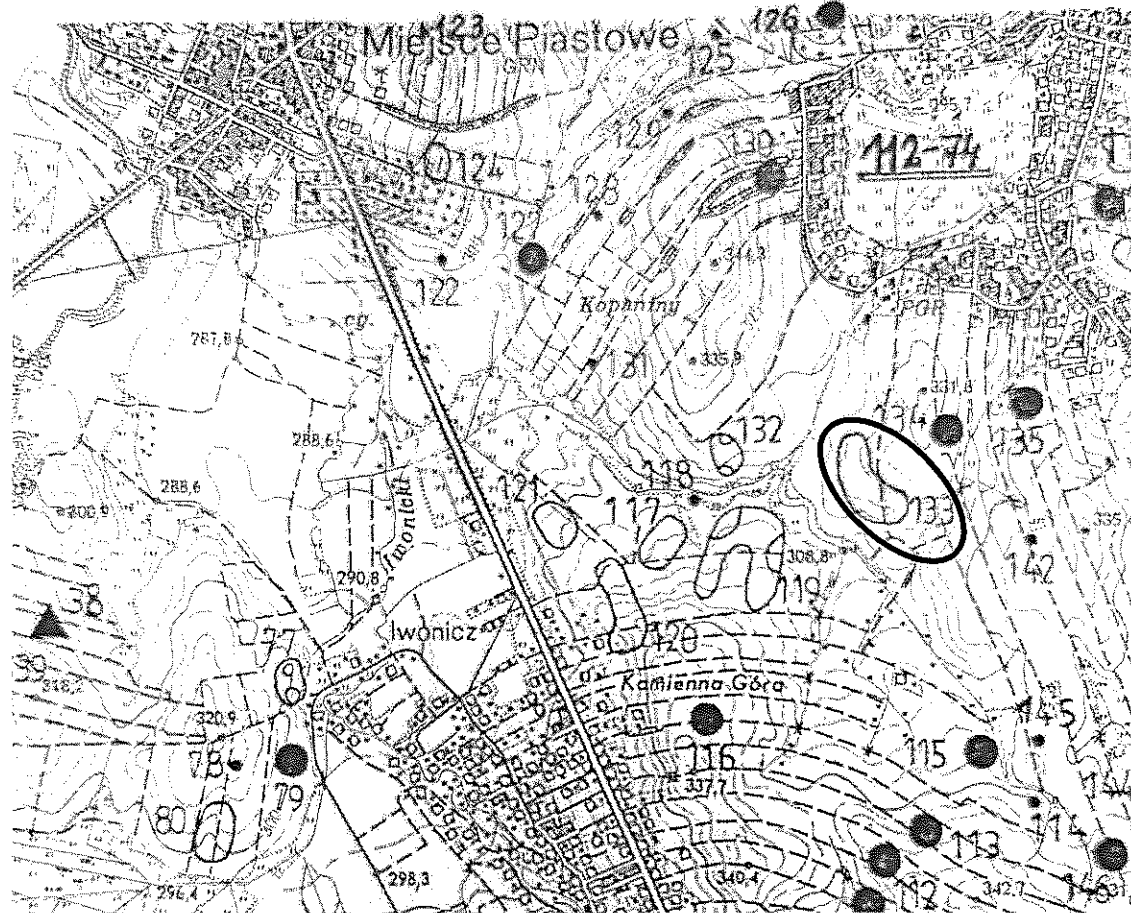
4. Adres

**TARGOWISKA
AZP 112-74
stan. w miejscowości nr 14
stan. na obszarze nr 133
38-423 TARGOWISKA**

5. Przynależność administracyjna

Województwo **PODKARPACKIE**
Powiat **KROŚNIĘSKI**
Gmina **MIEJSCE PIASTOWE**

6. Formy ochrony



Mapa AZP 112-74

8. Historia, opis i wartości

Badania poszukiwawcze na obszarze AZP 112-74 zostały przeprowadzone przez mgr Annę Muzyczuk i mgr Jerzego Ginalskiego w latach 1988-1989, na zlecenie Wojewódzkiego Konserwatora Zabytków w Krośnie. Obszar ten obejmuje wsie z terenu czterech gmin: Miejsce Piastowe, Dukla, Iwonicz Zdrój i Rymanów.

W trakcie badań powierzchniowych odkryto 135 nowych stanowisk, łącznie zaś zewidencjonowano 149 stanowisk na obszarze. W toku badań stwierdzono, że do osadnictwa preferowano miejsca na dogodnie ukształtowanych stokach, a nawet w szczytowych partiach wzniesień, przeważnie o ekspozycji N, NE i E, osłonięte przed silnymi południowymi wiatrami. Rozmieszczenie stanowisk było dość równomierne, niemniej jednak zaobserwowano kilka wyraźnych skupisk dużych osad.

W wyniku przeprowadzonej klasyfikacji chronologiczno-kulturowej i analizy funkcjonalnej wyróżniono: 46 osad, 23 punkty osadnicze i 158 śladów osadnictwa. Badania powierzchniowe dostarczyły głównie fragmentów naczyń oraz drobnych wyrobów z krzemienia, radiolarytu, margla i rogowca.

Na stanowisku nr 14 w Targowiskach (nr 133 na obszarze) odkryto pięć fragmentów ceramicznych datowanych na epokę brązu (osada) oraz dwa fragmenty ceramiczne datowane na wczesne średniowiecze (śląd osadnictwa).

9. Stan zachowania i postulaty dotyczące konserwacji

Wszelkie działania w obrębie stanowiska wymagają wcześniejszego uzgodnienia z Wojewódzkim Konserwatorem Zabytków Delegaturą w Krośnie.

10. Wykonanie karty (autor, data, podpis)

mgr Alicja Kędra
listopad 2020 rok

Kędra Alicja

11. Zatwierdzenie karty (podpis wojewódzkiego konserwatora zabytków)*

Z upoważnienia
Podkarpackiego
Wojewódzkiego Konserwatora Zabytków
Łukasz Dziuk
KIEROWNIK DELEGATURY W KROŚNIE

*dotyczy zabytków niewpisanych do rejestru zabytków i niewłączonych do wojewódzkiej ewidencji zabytków

GEZ

KARTA ADRESOWA ZABYTKU

3. Miejscowość

TARGOWISKA

1. Nazwa

**STANOWISKO ARCHEOLOGICZNE NR 15
AZP 112-74/134**

2. Czas powstania

okres prahistoryczny – ślad osadnictwa

7. Fotografia z opisem wskazującym orientację w stosunku do sąsiednich terenów lub stron świata albo mapa z zaznaczonym stanowiskiem archeologicznym

4. Adres

**TARGOWISKA
AZP 112-74
stan. w miejscowości nr 15
stan. na obszarze nr 134
38-423 TARGOWISKA**

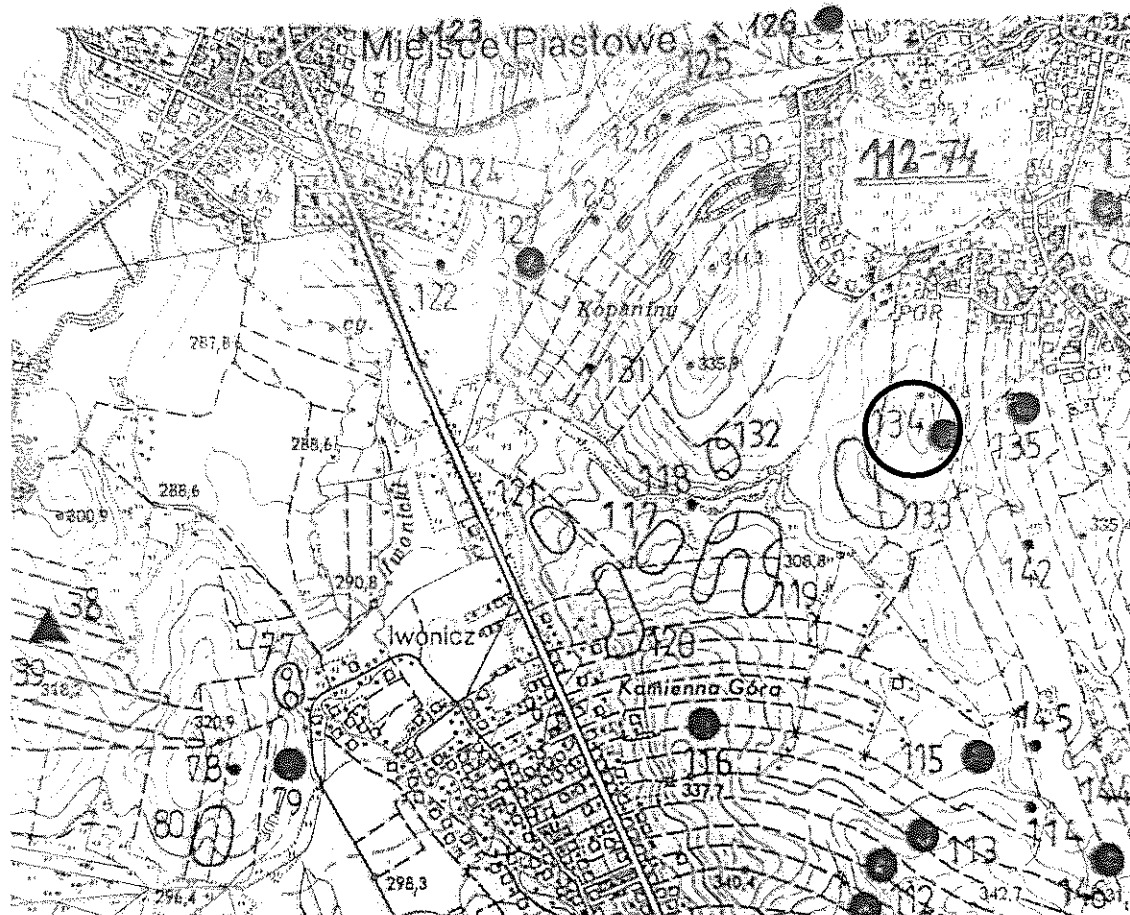
5. Przynależność administracyjna

Województwo **PODKARPACKIE**

Powiat **KROŚNIĘSKI**

Gmina **MIEJSCE PIASTOWE**

6. Formy ochrony



Mapa AZP 112-74

8. Historia, opis i wartości

Badania poszukiwawcze na obszarze AZP 112-74 zostały przeprowadzone przez mgr Annę Muzyczuk i mgr Jerzego Ginalskego w latach 1988-1989, na zlecenie Wojewódzkiego Konserwatora Zabytków w Krośnie. Obszar ten obejmuje wsie z terenu czterech gmin: Miejsce Piastowe, Dukla, Iwonicz Zdrój i Rymanów.

W trakcie badań powierzchniowych odkryto 135 nowych stanowisk, łącznie zaś zewidencjonowano 149 stanowisk na obszarze. W toku badań stwierdzono, że do osadnictwa preferowano miejsca na dogodnie ukształtowanych stokach, a nawet w szczytowych partiach wzniesień, przeważnie o ekspozycji N, NE i E, osłonięte przed silnymi południowymi wiatrami. Rozmieszczenie stanowisk było dość równomierne, niemniej jednak zaobserwowano kilka wyraźnych skupisk dużych osad.

W wyniku przeprowadzonej klasyfikacji chronologiczno-kulturowej i analizy funkcjonalnej wyróżniono: 46 osad, 23 punkty osadnicze i 158 śladów osadnictwa. Badania powierzchniowe dostarczyły głównie fragmentów naczyń oraz drobnych wyrobów z krzemienia, radiolarytu, margla i rogowca.

Na stanowisku nr 15 w Targowiskach (nr 134 na obszarze) odkryto trzy fragmenty ceramiczne datowane na okres prahistoryczny (śląd osadnictwa).

9. Stan zachowania i postulaty dotyczące konserwacji

Wszelkie działania w obrębie stanowiska wymagają wcześniejszego uzgodnienia z Wojewódzkim Konserwatorem Zabytków Delegaturą w Krośnie.

10. Wykonanie karty (autor, data, podpis)

mgr Alicja Kędra
listopad 2020 rok

Kedra Alicja

11. Zatwierdzenie karty (podpis wojewódzkiego konserwatora zabytków)*

Upoważnienia
Podkanaliczkiego
Wojewódzkiego Konserwatora Zabytków
Łukasz Dzik
KIEROWNIK DELEGATURY W KROŚNIE

*dotyczy zabytków niewpisanych do rejestru zabytków i niewłączonych do wojewódzkiej ewidencji zabytków

<p>GEZ</p>	<p>KARTA ADRESOWA ZABYTKU</p>		<p>3. Miejscowość</p> <p>TARGOWISKA</p>
<p>1. Nazwa</p> <p>STANOWISKO ARCHEOLOGICZNE NR 25 AZP 112-74/135</p>	<p>2. Czas powstania</p> <p>okres rzymski – ślad osadnictwa</p>		
<p>7. Fotografia z opisem wskazującym orientację w stosunku do sąsiednich terenów lub stron świata albo mapa z zaznaczonym stanowiskiem archeologicznym</p> 			<p>4. Adres</p> <p>TARGOWISKA AZP 112-74 stan. w miejscowości nr 25 stan. na obszarze nr 135 38-423 TARGOWISKA</p>
			<p>5. Przynależność administracyjna</p> <p>Województwo PODKARPACKIE</p> <p>Powiat KROŚNIENSKI</p> <p>Gmina MIEJSCE PIASTOWE</p>
			<p>6. Formy ochrony</p>

Mapa AZP 112-74

8. Historia, opis i wartości

Badania poszukiwawcze na obszarze AZP 112-74 zostały przeprowadzone przez mgr Annę Muzyczuk i mgr Jerzego Ginalskiego w latach 1988-1989, na zlecenie Wojewódzkiego Konserwatora Zabytków w Krośnie. Obszar ten obejmuje wsie z terenu czterech gmin: Miejsce Piastowe, Dukla, Iwonicz Zdrój i Rymanów.

W trakcie badań powierzchniowych odkryto 135 nowych stanowisk, łącznie zaś zewidencjonowano 149 stanowisk na obszarze. W toku badań stwierdzono, że do osadnictwa preferowano miejsca na dogodnie ukształtowanych stokach, a nawet w szczytowych partiach wzniesień, przeważnie o ekspozycji N, NE i E, osłonięte przed silnymi południowymi wiatrami. Rozmieszczenie stanowisk było dość równomierne, niemniej jednak zaobserwowano kilka wyraźnych skupisk dużych osad.

W wyniku przeprowadzonej klasyfikacji chronologiczno-kulturowej i analizy funkcjonalnej wyróżniono: 46 osad, 23 punkty osadnicze i 158 śladów osadnictwa. Badania powierzchniowe dostarczyły głównie fragmentów naczyń oraz drobnych wyrobów z krzemienia, radiolarytu, margla i rogowca.

Na stanowisku nr 25 w Targowiskach (nr 135 na obszarze) odkryto dwa fragmenty ceramiczne datowane na okres rzymski (śląd osadnictwa).

9. Stan zachowania i postulaty dotyczące konserwacji

Wszelkie działania w obrębie stanowiska wymagają wcześniejszego uzgodnienia z Wojewódzkim Konserwatorem Zabytków Delegaturą w Krośnie.

10. Wykonanie karty (autor, data, podpis)

mgr Alicja Kędra
listopad 2020 rok

Kędra Alicja

11. Zatwierdzenie karty (podpis wojewódzkiego konserwatora zabytków)*

Z upoważnienia
Podkarpackiego
Wojewódzkiego Konserwatora Zabytków
Lukasz Dzik
KILNOWNIK DELEGATURY W KROŚNIE

*dotyczy zabytków niewpisanych do rejestru zabytków i niewłączonych do wojewódzkiej ewidencji zabytków

GEZ

KARTA ADRESOWA ZABYTKU

3. Miejscowość

TARGOWISKA

1. Nazwa

**STANOWISKO ARCHEOLOGICZNE NR 17
AZP 112-74/136**

2. Czas powstania

**okres rzymski, kultura przeworska – punkt osadniczy
wczesne średniowiecze – osada
późne średniowiecze – osada**

7. Fotografia z opisem wskazującym orientację w stosunku do sąsiednich terenów lub stron świata albo mapa z zaznaczonym stanowiskiem archeologicznym

4. Adres

**TARGOWISKA
AZP 112-74
stan. w miejscowości nr 17
stan. na obszarze nr 136
38-423 TARGOWISKA**

5. Przynależność administracyjna

Województwo **PODKARPACKIE**
Powiat **KROŚNIĘSKI**
Gmina **MIEJSCE PIASTOWE**

6. Formy ochrony

Wpis do rejestru zabytków
A-a 70 z 28.11.1991.



Mapa AZP 112-74

8. Historia, opis i wartości

Badania poszukiwawcze na obszarze AZP 112-74 zostały przeprowadzone przez mgr Annę Muzyczuk i mgr Jerzego Ginalskiego w latach 1988-1989, na zlecenie Wojewódzkiego Konserwatora Zabytków w Krośnie. Obszar ten obejmuje wsie z terenu czterech gmin: Miejsce Piastowe, Dukla, Iwonicz Zdrój i Rymanów.

W trakcie badań powierzchniowych odkryto 135 nowych stanowisk, łącznie zaś zewidencjonowano 149 stanowisk na obszarze. W toku badań stwierdzono, że do osadnictwa preferowano miejsca na dogodnie ukształtowanych stokach, a nawet w szczytowych partiach wzniesień, przeważnie o ekspozycji N, NE i E, osłonięte przed silnymi południowymi wiatrami. Rozmieszczenie stanowisk było dość równomierne, niemniej jednak zaobserwowano kilka wyraźnych skupisk dużych osad.

W wyniku przeprowadzonej klasyfikacji chronologiczno-kulturowej i analizy funkcjonalnej wyróżniono: 46 osad, 23 punkty osadnicze i 158 śladów osadnictwa. Badania powierzchniowe dostarczyły głównie fragmentów naczyń oraz drobnych wyrobów z krzemienia, radiolarytu, margla i rogowca.

Na stanowisku nr 17 w Targowiskach (nr 136 na obszarze) odkryto cztery fragmenty ceramiczne datowane na okres rzymski, kulturę przeworską (punkt osadniczy), dwanaście fragmentów ceramicznych datowanych na wczesne średniowiecze (osada) oraz trzy fragmenty ceramiczne i dwa brzegi datowane na późne średniowiecze (osada).

9. Stan zachowania i postulaty dotyczące konserwacji

Wszelkie działania w obrębie stanowiska wymagają wcześniejszego uzgodnienia z Wojewódzkim Konserwatorem Zabytków Delegaturą w Krośnie.

10. Wykonanie karty (autor, data, podpis)

mgr Alicja Kędra
listopad 2020 rok

Kędra Alicja

11. Zatwierdzenie karty (podpis wojewódzkiego konserwatora zabytków)*

*dotyczy zabytków niewpisanych do rejestru zabytków i niewłączonych do wojewódzkiej ewidencji zabytków

GEZ	KARTA ADRESOWA ZABYTKU		3. Miejscowość TARGOWISKA
1. Nazwa STANOWISKO ARCHEOLOGICZNE NR 18 AZP 112-74/137	2. Czas powstania okres prahistoryczny – ślad osadnictwa wczesne średniowiecze ? – osada		
7. Fotografia z opisem wskazującym orientację w stosunku do sąsiednich terenów lub stron świata albo mapa z zaznaczonym stanowiskiem archeologicznym 			4. Adres TARGOWISKA AZP 112-74 stan. w miejscowości nr 18 stan. na obszarze nr 137 38-423 TARGOWISKA
			5. Przynależność administracyjna Województwo PODKARPACKIE Powiat KROŚNIĘSKI Gmina MIEJSCE PIASTOWE
			6. Formy ochrony

Mapa AZP 112-74

8. Historia, opis i wartości

Badania poszukiwawcze na obszarze AZP 112-74 zostały przeprowadzone przez mgr Annę Muzyczuk i mgr Jerzego Ginalskiego w latach 1988-1989, na zlecenie Wojewódzkiego Konserwatora Zabytków w Krośnie. Obszar ten obejmuje wsie z terenu czterech gmin: Miejsce Piastowe, Dukla, Iwonicz Zdrój i Rymanów.

W trakcie badań powierzchniowych odkryto 135 nowych stanowisk, łącznie zaś zewidencjonowano 149 stanowisk na obszarze. W toku badań stwierdzono, że do osadnictwa preferowano miejsca na dogodnie ukształtowanych stokach, a nawet w szczytowych partiach wzniesień, przeważnie o ekspozycji N, NE i E, osłonięte przed silnymi południowymi wiatrami. Rozmieszczenie stanowisk było dość równomierne, niemniej jednak zaobserwowano kilka wyraźnych skupisk dużych osad.

W wyniku przeprowadzonej klasyfikacji chronologiczno-kulturowej i analizy funkcjonalnej wyróżniono: 46 osad, 23 punkty osadnicze i 158 śladów osadnictwa. Badania powierzchniowe dostarczyły głównie fragmentów naczyń oraz drobnych wyrobów z krzemienia, radiolarytu, margla i rogowca.

Na stanowisku nr 18 w Targowiskach (nr 137 na obszarze) odkryto fragment ceramiczny datowany na okres prahistoryczny (śląd osadnictwa) oraz trzynaście fragmentów ceramicznych datowanych na wczesne średniowiecze ? (osada).

9. Stan zachowania i postulaty dotyczące konserwacji

Wszelkie działania w obrębie stanowiska wymagają wcześniejszego uzgodnienia z Wojewódzkim Konserwatorem Zabytków Delegaturą w Krośnie.

10. Wykonanie karty (autor, data, podpis)

mgr Alicja Kędra
listopad 2020 rok

Kędra Alicja

11. Zatwierdzenie karty (podpis wojewódzkiego konserwatora zabytków)*

Z upoważnienia
Podkarpackiego
Wojewódzkiego Konserwatora Zabytków
Lukasz Dziuk
KIEROWNIK DELEGATURY W KROŚNIE

*dotyczy zabytków niepisanych do rejestru zabytków i niewłączonych do wojewódzkiej ewidencji zabytków

GEZ

KARTA ADRESOWA ZABYTKU

3. Miejscowość

TARGOWISKA

1. Nazwa

**STANOWISKO ARCHEOLOGICZNE NR 20
AZP 112-74/138**

2. Czas powstania

okres prahistoryczny – ślad osadnictwa

7. Fotografia z opisem wskazującym orientację w stosunku do sąsiednich terenów lub stron świata albo mapa z zaznaczonym stanowiskiem archeologicznym

4. Adres

**TARGOWISKA
AZP 112-74
stan. w miejscowości nr 20
stan. na obszarze nr 138
38-423 TARGOWISKA**

5. Przynależność administracyjna

Województwo **PODKARPACKIE**
Powiat **KROŚNIĘSKI**
Gmina **MIEJSCE PIASTOWE**

6. Formy ochrony



Mapa AZP 112-74

8. Historia, opis i wartości

Badania poszukiwawcze na obszarze AZP 112-74 zostały przeprowadzone przez mgr Annę Muzyczuk i mgr Jerzego Ginalskiego w latach 1988-1989, na zlecenie Wojewódzkiego Konserwatora Zabytków w Krośnie. Obszar ten obejmuje wsie z terenu czterech gmin: Miejsce Piastowe, Dukla, Iwonicz Zdrój i Rymanów.

W trakcie badań powierzchniowych odkryto 135 nowych stanowisk, łącznie zaś zewidencjonowano 149 stanowisk na obszarze. W toku badań stwierdzono, że do osadnictwa preferowano miejsca na dogodnie ukształtowanych stokach, a nawet w szczytowych partiach wzniesień, przeważnie o ekspozycji N, NE i E, osłonięte przed silnymi południowymi wiatrami. Rozmieszczenie stanowisk było dość równomierne, niemniej jednak zaobserwowano kilka wyraźnych skupisk dużych osad.

W wyniku przeprowadzonej klasyfikacji chronologiczno-kulturowej i analizy funkcjonalnej wyróżniono: 46 osad, 23 punkty osadnicze i 158 śladów osadnictwa. Badania powierzchniowe dostarczyły głównie fragmentów naczyń oraz drobnych wyrobów z krzemienia, radiolarytu, margla i rogowca.

Na stanowisku nr 20 w Targowiskach (nr 138 na obszarze) odkryto trzy fragmenty ceramiczne datowane na okres prahistoryczny (śląd osadnictwa).

9. Stan zachowania i postulaty dotyczące konserwacji

Wszelkie działania w obrębie stanowiska wymagają wcześniejszego uzgodnienia z Wojewódzkim Konserwatorem Zabytków Delegaturą w Krośnie.

10. Wykonanie karty (autor, data, podpis)

mgr Alicja Kędra
listopad 2020 rok

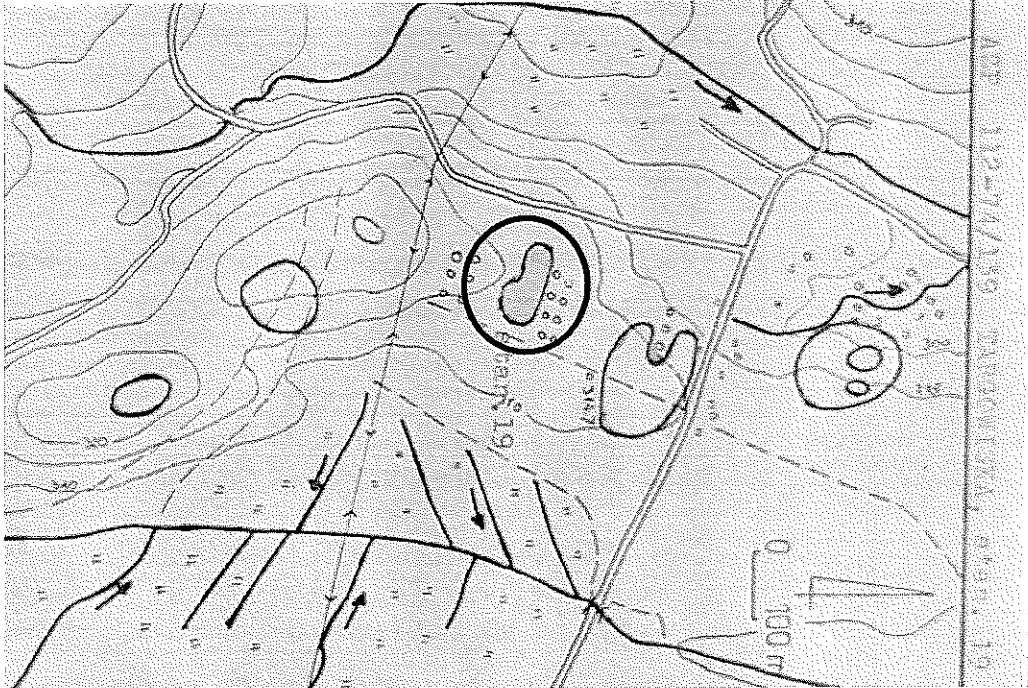
Alicja Kędra

11. Zatwierdzenie karty (podpis wojewódzkiego konserwatora zabytków)*

Z upoważnienia
Podkarpackiego
Wojewódzkiego Konserwatora Zabytków

Lukasz Ozik
KIEROWNIK DELEGATURY W KROŚNIE

*dotyczy zabytków niewpisanych do rejestru zabytków i niewłączonych do wojewódzkiej ewidencji zabytków

GEZ	KARTA ADRESOWA ZABYTKU		3. Miejscowość TARGOWISKA
1. Nazwa STANOWISKO ARCHEOLOGICZNE NR 19 AZP 112-74/139	2. Czas powstania wczesne średniowiecze – osada		
7. Fotografia z opisem wskazującym orientację w stosunku do sąsiednich terenów lub stron świata albo mapa z zaznaczonym stanowiskiem archeologicznym 			4. Adres TARGOWISKA AZP 112-74 stan. w miejscowości nr 19 stan. na obszarze nr 139 38-423 TARGOWISKA
			5. Przynależność administracyjna Województwo PODKARPACKIE Powiat KROŚNIĘSKI Gmina MIEJSCE PIASTOWE
			6. Formy ochrony Wpis do rejestru zabytków A-a 55 z 23.05.1991.

Mapa AZP 112-74

8. Historia, opis i wartości

Badania poszukiwawcze na obszarze AZP 112-74 zostały przeprowadzone przez mgr Annę Muzyczuk i mgr Jerzego Ginalskiego w latach 1988-1989, na zlecenie Wojewódzkiego Konserwatora Zabytków w Krośnie. Obszar ten obejmuje wieś z terenu czterech gmin: Miejsce Piastowe, Dukla, Iwonicz Zdrój i Rymanów.

W trakcie badań powierzchniowych odkryto 135 nowych stanowisk, łącznie zaś zewidencjonowano 149 stanowisk na obszarze. W toku badań stwierdzono, że do osadnictwa preferowano miejsca na dogodnie ukształtowanych stokach, a nawet w szczytowych partiach wzniesień, przeważnie o ekspozycji N, NE i E, osłonięte przed silnymi południowymi wiatrami. Rozmieszczenie stanowisk było dość równomierne, niemniej jednak zaobserwowano kilka wyraźnych skupisk dużych osad.

W wyniku przeprowadzonej klasyfikacji chronologiczno-kulturowej i analizy funkcjonalnej wyróżniono: 46 osad, 23 punkty osadnicze i 158 śladów osadnictwa. Badania powierzchniowe dostarczyły głównie fragmentów naczyń oraz drobnych wyrobów z krzemienia, radiolarytu, margla i rogowca.

Na stanowisku nr 19 w Targowiskach (nr 139 na obszarze) odkryto dwanaście fragmentów ceramicznych, dwa brzegi i fragment zdobiony datowany na wczesne średniowiecze (osada).

9. Stan zachowania i postulaty dotyczące konserwacji

Wszelkie działania w obrębie stanowiska wymagają wcześniejszego uzgodnienia z Wojewódzkim Konserwatorem Zabytków Delegaturą w Krośnie.

10. Wykonanie karty (autor, data, podpis)

mgr Alicja Kędra
listopad 2020 rok

Kędra Alicja

11. Zatwierdzenie karty (podpis wojewódzkiego konserwatora zabytków)*

*dotyczy zabytków niewpisanych do rejestru zabytków i niewłączonych do wojewódzkiej ewidencji zabytków

GEZ

KARTA ADRESOWA ZABYTKU

3. Miejscowość

TARGOWISKA

1. Nazwa

**STANOWISKO ARCHEOLOGICZNE NR 21
AZP 112-74/140**

2. Czas powstania

**epoka brązu – osada
okres prahistoryczny – ślad osadnictwa**

7. Fotografia z opisem wskazującym orientację w stosunku do sąsiednich terenów lub stron świata albo mapa z zaznaczonym stanowiskiem archeologicznym

4. Adres

**TARGOWISKA
AZP 112-74
stan. w miejscowości nr 21
stan. na obszarze nr 140
38-423 TARGOWISKA**

5. Przynależność administracyjna

Województwo **PODKARPACKIE**
Powiat **KROŚNIĘSKI**
Gmina **MIEJSCE PIASTOWE**

6. Formy ochrony



Mapa AZP 112-74

8. Historia, opis i wartości

Badania poszukiwawcze na obszarze AZP 112-74 zostały przeprowadzone przez mgr Annę Muzyczuk i mgr Jerzego Ginalskiego w latach 1988-1989, na zlecenie Wojewódzkiego Konserwatora Zabytków w Krośnie. Obszar ten obejmuje wsie z terenu czterech gmin: Miejsce Piastowe, Dukla, Iwonicz Zdrój i Rymanów.

W trakcie badań powierzchniowych odkryto 135 nowych stanowisk, łącznie zaś zewidencjonowano 149 stanowisk na obszarze. W toku badań stwierdzono, że do osadnictwa preferowano miejsca na dogodnie ukształtowanych stokach, a nawet w szczytowych partiach wzniesień, przeważnie o ekspozycji N, NE i E, osłonięte przed silnymi południowymi wiatrami. Rozmieszczenie stanowisk było dość równomierne, niemniej jednak zaobserwowano kilka wyraźnych skupisk dużych osad.

W wyniku przeprowadzonej klasyfikacji chronologiczno-kulturowej i analizy funkcjonalnej wyróżniono: 46 osad, 23 punkty osadnicze i 158 śladów osadnictwa. Badania powierzchniowe dostarczyły głównie fragmentów naczyń oraz drobnych wyrobów z krzemienia, radiolarytu, margla i rogowca.

Na stanowisku nr 21 w Targowiskach (nr 140 na obszarze) odkryto sześć fragmentów ceramicznych datowanych na epokę brązu (osada) oraz trzy fragmenty ceramiczne datowane na okres prehistoryczny (śląd osadnictwa).

9. Stan zachowania i postulaty dotyczące konserwacji

Wszelkie działania w obrębie stanowiska wymagają wcześniejszego uzgodnienia z Wojewódzkim Konserwatorem Zabytków Delegaturą w Krośnie.

10. Wykonanie karty (autor, data, podpis)

mgr Alicja Kędra
listopad 2020 rok

Kędra Alicja

11. Zatwierdzenie karty (podpis wojewódzkiego konserwatora zabytków)*

Z upoważnienia
Podkarpackiego
Wojewódzkiego Konserwatora Zabytków
Lukasz Dziuk
KIEROWNIK DELEGATURY W KROŚNIE

*dotyczy zabytków niewpisanych do rejestru zabytków i niewłączonych do wojewódzkiej ewidencji zabytków

GEZ

KARTA ADRESOWA ZABYTKU

3. Miejscowość

TARGOWISKA

1. Nazwa

**STANOWISKO ARCHEOLOGICZNE NR 22
AZP 112-74/141**

2. Czas powstania

**neolit – wczesna epoka brązu – ślad osadnictwa
wczesne średniowiecze – osada**

7. Fotografia z opisem wskazującym orientację w stosunku do sąsiednich terenów lub stron świata albo mapa z zaznaczonym stanowiskiem archeologicznym

4. Adres

**TARGOWISKA
AZP 112-74
stan. w miejscowości nr 22
stan. na obszarze nr 141
38-423 TARGOWISKA**

5. Przynależność administracyjna

Województwo **PODKARPACKIE**
Powiat **KROŚNIĘSKI**
Gmina **MIEJSCE PIASTOWE**

6. Formy ochrony



Mapa AZP 112-74

8. Historia, opis i wartości

Badania poszukiwawcze na obszarze AZP 112-74 zostały przeprowadzone przez mgr Annę Muzyczuk i mgr Jerzego Ginalskiego w latach 1988-1989, na zlecenie Wojewódzkiego Konserwatora Zabytków w Krośnie. Obszar ten obejmuje wsie z terenu czterech gmin: Miejsce Piastowe, Dukla, Iwonicz Zdrój i Rymanów.

W trakcie badań powierzchniowych odkryto 135 nowych stanowisk, łącznie zaś zewidencjonowano 149 stanowisk na obszarze. W toku badań stwierdzono, że do osadnictwa preferowano miejsca na dogodnie ukształtowanych stokach, a nawet w szczytowych partiach wzniesień, przeważnie o ekspozycji N, NE i E, osłonięte przed silnymi południowymi wiatrami. Rozmieszczenie stanowisk było dość równomierne, niemniej jednak zaobserwowano kilka wyraźnych skupisk dużych osad.

W wyniku przeprowadzonej klasyfikacji chronologiczno-kulturowej i analizy funkcjonalnej wyróżniono: 46 osad, 23 punkty osadnicze i 158 śladów osadnictwa. Badania powierzchniowe dostarczyły głównie fragmentów naczyń oraz drobnych wyrobów z krzemienia, radiolarytu, margla i rogowca.

Na stanowisku nr 22 w Targowiskach (nr 141 na obszarze) odkryto łuszczkę ? z rogowca datowaną na neolit – wczesną epokę brązu (śląd osadnictwa) oraz trzy fragmenty ceramiczne i jeden brzeg datowane na wczesne średniowiecze (osada).

9. Stan zachowania i postulaty dotyczące konserwacji

Wszelkie działania w obrębie stanowiska wymagają wcześniejszego uzgodnienia z Wojewódzkim Konserwatorem Zabytków Delegaturą w Krośnie.

10. Wykonanie karty (autor, data, podpis)

mgr Alicja Kędra
listopad 2020 rok

Kędra Alicja

11. Zatwierdzenie karty (podpis wojewódzkiego konserwatora zabytków)*

Z upoważnienia
Podkarpackiego
Wojewódzkiego Konserwatora Zabytków

Łukasz Dziuk
KIEROWNIK DELEGATURY W KROŚNIE

*dotyczy zabytków niewpisanych do rejestru zabytków i niewłączonych do wojewódzkiej ewidencji zabytków

GEZ

KARTA ADRESOWA ZABYTKU

3. Miejscowość

TARGOWISKA

1. Nazwa

**STANOWISKO ARCHEOLOGICZNE NR 26
AZP 112-74/142**

2. Czas powstania

okres prahistoryczny – ślad osadnictwa

7. Fotografia z opisem wskazującym orientację w stosunku do sąsiednich terenów lub stron świata albo mapa z zaznaczonym stanowiskiem archeologicznym

4. Adres

**TARGOWISKA
AZP 112-74
stan. w miejscowości nr 26
stan. na obszarze nr 142
38-423 TARGOWISKA**

5. Przynależność administracyjna

Województwo **PODKARPACKIE**

Powiat **KROŚNIENSKI**

Gmina **MIEJSCE PIASTOWE**

6. Formy ochrony



Mapa AZP 112-74

8. Historia, opis i wartości

Badania poszukiwawcze na obszarze AZP 112-74 zostały przeprowadzone przez mgr Annę Muzyczuk i mgr Jerzego Ginalskego w latach 1988-1989, na zlecenie Wojewódzkiego Konserwatora Zabytków w Krośnie. Obszar ten obejmuje wsie z terenu czterech gmin: Miejsce Piastowe, Dukla, Iwonicz Zdrój i Rymanów.

W trakcie badań powierzchniowych odkryto 135 nowych stanowisk, łącznie zaś zewidencjonowano 149 stanowisk na obszarze. W toku badań stwierdzono, że do osadnictwa preferowano miejsca na dogodnie ukształtowanych stokach, a nawet w szczytowych partiach wzniesień, przeważnie o ekspozycji N, NE i E, osłonięte przed silnymi południowymi wiatrami. Rozmieszczenie stanowisk było dość równomierne, niemniej jednak zaobserwowano kilka wyraźnych skupisk dużych osad.

W wyniku przeprowadzonej klasyfikacji chronologiczno-kulturowej i analizy funkcjonalnej wyróżniono: 46 osad, 23 punkty osadnicze i 158 śladów osadnictwa. Badania powierzchniowe dostarczyły głównie fragmentów naczyń oraz drobnych wyrobów z krzemienia, radiolarytu, margla i rogowca.

Na stanowisku nr 26 w Targowiskach (nr 142 na obszarze) odkryto fragment ceramiczny datowany na okres prahistoryczny (śląd osadnictwa).

9. Stan zachowania i postulaty dotyczące konserwacji

Wszelkie działania w obrębie stanowiska wymagają wcześniejszego uzgodnienia z Wojewódzkim Konserwatorem Zabytków Delegaturą w Krośnie.

10. Wykonanie karty (autor, data, podpis)

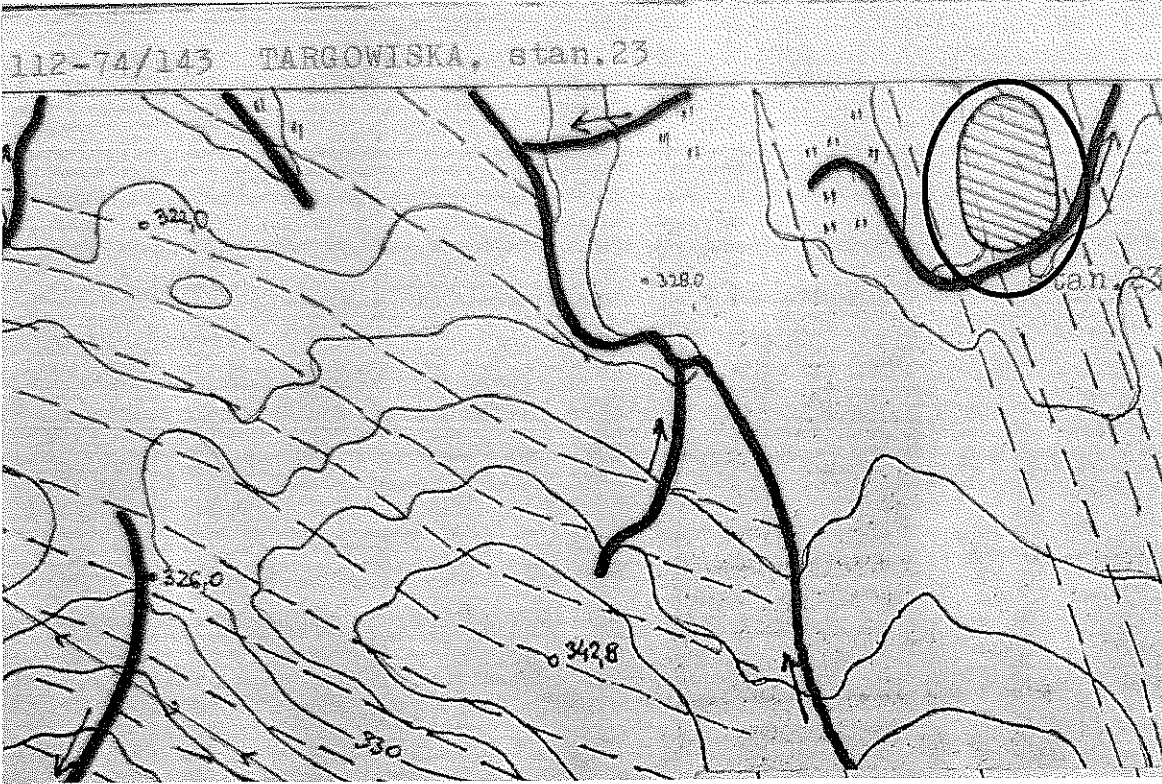
mgr Alicja Kędra
listopad 2020 rok

Kędra Alicja

11. Zatwierdzenie karty (podpis wojewódzkiego konserwatora zabytków)*

Z upoważnienia
Podkarpackiego
Wojewódzkiego Konserwatora Zabytków
Łukasz Ozik
KIEROWNIK DELEGATURY W KROŚNIE

*dotyczy zabytków niewpisanych do rejestru zabytków i niewłączonych do wojewódzkiej ewidencji zabytków

GEZ	KARTA ADRESOWA ZABYTKU		3. Miejscowość
1. Nazwa STANOWISKO ARCHEOLOGICZNE NR 23 AZP 112-74/143		2. Czas powstania okres rzymski, kultura przeworska – osada wczesne średniowiecze – osada późne średniowiecze – ślad osadnictwa	TARGOWISKA
7. Fotografia z opisem wskazującym orientację w stosunku do sąsiednich terenów lub stron świata albo mapa z zaznaczonym stanowiskiem archeologicznym			4. Adres TARGOWISKA AZP 112-74 stan. w miejscowości nr 23 stan. na obszarze nr 143 38-423 TARGOWISKA
			5. Przynależność administracyjna Województwo PODKARPACKIE Powiat KROŚNIĘSKI Gmina MIEJSCE PIASTOWE
			6. Formy ochrony Wpis do rejestru zabytków A-a 71 z 28.11.1991.

Mapa AZP 112-74

8. Historia, opis i wartości

Badania poszukiwawcze na obszarze AZP 112-74 zostały przeprowadzone przez mgr Annę Muzyczuk i mgr Jerzego Ginalskiego w latach 1988-1989, na zlecenie Wojewódzkiego Konserwatora Zabytków w Krośnie. Obszar ten obejmuje wieś z terenu czterech gmin: Miejsce Piastowe, Dukla, Iwonicz Zdrój i Rymanów.

W trakcie badań powierzchniowych odkryto 135 nowych stanowisk, łącznie zaś zewidencjonowano 149 stanowisk na obszarze. W toku badań stwierdzono, że do osadnictwa preferowano miejsca na dogodnie ukształtowanych stokach, a nawet w szczytowych partiach wzniesień, przeważnie o ekspozycji N, NE i E, osłonięte przed silnymi południowymi wiatrami. Rozmieszczenie stanowisk było dość równomierne, niemniej jednak zaobserwowano kilka wyraźnych skupisk dużych osad.

W wyniku przeprowadzonej klasyfikacji chronologiczno-kulturowej i analizy funkcjonalnej wyróżniono: 46 osad, 23 punkty osadnicze i 158 śladów osadnictwa. Badania powierzchniowe dostarczyły głównie fragmentów naczyń oraz drobnych wyrobów z krzemienia, radiolarytu, margla i rogowca.

Na stanowisku nr 23 w Targowiskach (nr 143 na obszarze) odkryto trzydzieści fragmentów ceramicznych datowanych na okres rzymski, kulturę przeworską (osada), sześć fragmentów ceramicznych datowanych na wczesne średniowiecze (osada) oraz fragment ceramiczny datowany na późne średniowiecze (śląd osadnictwa).

9. Stan zachowania i postulaty dotyczące konserwacji

Wszelkie działania w obrębie stanowiska wymagają wcześniejszego uzgodnienia z Wojewódzkim Konserwatorem Zabytków Delegaturą w Krośnie.

10. Wykonanie karty (autor, data, podpis)

mgr Alicja Kędra
listopad 2020 rok

Kędra Alicja

11. Zatwierdzenie karty (podpis wojewódzkiego konserwatora zabytków)*

*dotyczy zabytków niewpisanych do rejestru zabytków i niewłączonych do wojewódzkiej ewidencji zabytków

GEZ	KARTA ADRESOWA ZABYTKU		3. Miejscowość
1. Nazwa STANOWISKO ARCHEOLOGICZNE NR 28 AZP 112-74/144	2. Czas powstania neolit ? – ślad osadnictwa okres rzymski, kultura przeworska – osada wczesne średniowiecze – osada		TARGOWISKA
7. Fotografia z opisem wskazującym orientację w stosunku do sąsiednich terenów lub stron świata albo mapa z zaznaczonym stanowiskiem archeologicznym			4. Adres TARGOWISKA AZP 112-74 stan. w miejscowości nr 28 stan. na obszarze nr 144 38-423 TARGOWISKA
			5. Przynależność administracyjna
			6. Formy ochrony Wpis do rejestru zabytków A-a 59 z 25.10.1991.

Mapa AZP 112-74

8. Historia, opis i wartości

Badania poszukiwawcze na obszarze AZP 112-74 zostały przeprowadzone przez mgr Annę Muzyczuk i mgr Jerzego Ginalskiego w latach 1988-1989, na zlecenie Wojewódzkiego Konserwatora Zabytków w Krośnie. Obszar ten obejmuje wsie z terenu czterech gmin: Miejsce Piastowe, Dukla, Iwonicz Zdrój i Rymanów.

W trakcie badań powierzchniowych odkryto 135 nowych stanowisk, łącznie zaś zewidencjonowano 149 stanowisk na obszarze. W toku badań stwierdzono, że do osadnictwa preferowano miejsca na dogodnie ukształtowanych stokach, a nawet w szczytowych partiach wzniesień, przeważnie o ekspozycji N, NE i E, osłonięte przed silnymi południowymi wiatrami. Rozmieszczenie stanowisk było dość równomierne, niemniej jednak zaobserwowano kilka wyraźnych skupisk dużych osad.

W wyniku przeprowadzonej klasyfikacji chronologiczno-kulturowej i analizy funkcjonalnej wyróżniono: 46 osad, 23 punkty osadnicze i 158 śladów osadnictwa. Badania powierzchniowe dostarczyły głównie fragmentów naczyń oraz drobnych wyrobów z krzemienia, radiolarytu, margla i rogowca.

Na stanowisku nr 28 w Targowiskach (nr 144 na obszarze) odkryto brzeg datowany na neolit ? (śląd osadnictwa), piętnaście fragmentów ceramicznych, dwa brzegi, fragment zdobiony, żużel i polepę datowane na okres rzymski, kulturę przeworską (osada) oraz siedemnaście fragmentów ceramicznych datowanych na wczesne średniowiecze (osada).

9. Stan zachowania i postulaty dotyczące konserwacji

Wszelkie działania w obrębie stanowiska wymagają wcześniejszego uzgodnienia z Wojewódzkim Konserwatorem Zabytków Delegaturą w Krośnie.

10. Wykonanie karty (autor, data, podpis)

mgr Alicja Kędra
listopad 2020 rok

Kędra Alicja

11. Zatwierdzenie karty (podpis wojewódzkiego konserwatora zabytków)*

*dotyczy zabytków niewpisanych do rejestru zabytków i niewłączonych do wojewódzkiej ewidencji zabytków

GEZ	KARTA ADRESOWA ZABYTKU		3. Miejscowość
1. Nazwa STANOWISKO ARCHEOLOGICZNE NR 24 AZP 112-74/145			TARGOWISKA
2. Czas powstania okres prahistoryczny – ślad osadnictwa			
7. Fotografia z opisem wskazującym orientację w stosunku do sąsiednich terenów lub stron świata albo mapa z zaznaczonym stanowiskiem archeologicznym			4. Adres TARGOWISKA AZP 112-74 stan. w miejscowości nr 24 stan. na obszarze nr 145 38-423 TARGOWISKA
			5. Przynależność administracyjna Województwo PODKARPACKIE Powiat KROŚNIĘSKI Gmina MIEJSCE PIASTOWE
Mapa AZP 112-74			6. Formy ochrony

8. Historia, opis i wartości

Badania poszukiwawcze na obszarze AZP 112-74 zostały przeprowadzone przez mgr Annę Muzyczuk i mgr Jerzego Ginalskiego w latach 1988-1989, na zlecenie Wojewódzkiego Konserwatora Zabytków w Krośnie. Obszar ten obejmuje wsie z terenu czterech gmin: Miejsce Piastowe, Dukla, Iwonicz Zdrój i Rymanów.

W trakcie badań powierzchniowych odkryto 135 nowych stanowisk, łącznie zaś zewidencjonowano 149 stanowisk na obszarze. W toku badań stwierdzono, że do osadnictwa preferowano miejsca na dogodnie ukształtowanych stokach, a nawet w szczytowych partiach wzniesień, przeważnie o ekspozycji N, NE i E, osłonięte przed silnymi południowymi wiatrami. Rozmieszczenie stanowisk było dość równomierne, niemniej jednak zaobserwowano kilka wyraźnych skupisk dużych osad.

W wyniku przeprowadzonej klasyfikacji chronologiczno-kulturowej i analizy funkcjonalnej wyróżniono: 46 osad, 23 punkty osadnicze i 158 śladów osadnictwa. Badania powierzchniowe dostarczyły głównie fragmentów naczyń oraz drobnych wyrobów z krzemienia, radiolarytu, margla i rogowca.

Na stanowisku nr 24 w Targowiskach (nr 145 na obszarze) odkryto fragment ceramiczny datowany na okres prahistoryczny (śląd osadnictwa).

9. Stan zachowania i postulaty dotyczące konserwacji

Wszelkie działania w obrębie stanowiska wymagają wcześniejszego uzgodnienia z Wojewódzkim Konserwatorem Zabytków Delegaturą w Krośnie.

10. Wykonanie karty (autor, data, podpis)

mgr Alicja Kędra
listopad 2020 rok

Kędra Alicja

11. Zatwierdzenie karty (podpis wojewódzkiego konserwatora zabytków)*

Z upoważnienia
Podkarpackiego
Wojewódzkiego Konserwatora Zabytków

Łukasz Dziuk
KIEROWNIK DELEGATURY W KROŚNIE

*dotyczy zabytków niewpisanych do rejestru zabytków i niewłączonych do wojewódzkiej ewidencji zabytków

GEZ	KARTA ADRESOWA ZABYTKU		3. Miejscowość
1. Nazwa STANOWISKO ARCHEOLOGICZNE NR 29 AZP 112-74/146			2. Czas powstania okres prahistoryczny – ślad osadnictwa średniowiecze – ślad osadnictwa
7. Fotografia z opisem wskazującym orientację w stosunku do sąsiednich terenów lub stron świata albo mapa z zaznaczonym stanowiskiem archeologicznym			4. Adres TARGOWISKA AZP 112-74 stan. w miejscowości nr 29 stan. na obszarze nr 146 38-423 TARGOWISKA
 <p data-bbox="728 1388 974 1420">Mapa AZP 112-74</p>			5. Przynależność administracyjna Województwo PODKARPACKIE Powiat KROŚNIĘSKI Gmina MIEJSCE PIASTOWE
			6. Formy ochrony

8. Historia, opis i wartości

Badania poszukiwawcze na obszarze AZP 112-74 zostały przeprowadzone przez mgr Annę Muzyczuk i mgr Jerzego Ginalskego w latach 1988-1989, na zlecenie Wojewódzkiego Konserwatora Zabytków w Krośnie. Obszar ten obejmuje wieś z terenu czterech gmin: Miejsce Piastowe, Dukla, Iwonicz Zdrój i Rymanów.

W trakcie badań powierzchniowych odkryto 135 nowych stanowisk, łącznie zaś zewidencjonowano 149 stanowisk na obszarze. W toku badań stwierdzono, że do osadnictwa preferowano miejsca na dogodnie ukształtowanych stokach, a nawet w szczytowych partiach wzniesień, przeważnie o ekspozycji N, NE i E, osłonięte przed silnymi południowymi wiatrami. Rozmieszczenie stanowisk było dość równomierne, niemniej jednak zaobserwowano kilka wyraźnych skupisk dużych osad.

W wyniku przeprowadzonej klasyfikacji chronologiczno-kulturowej i analizy funkcjonalnej wyróżniono: 46 osad, 23 punkty osadnicze i 158 śladów osadnictwa. Badania powierzchniowe dostarczyły głównie fragmentów naczyń oraz drobnych wyrobów z krzemienia, radiolarytu, margla i rogowca.

Na stanowisku nr 29 w Targowiskach (nr 146 na obszarze) odkryto fragment ceramiczny datowany na okres prahistoryczny (śląd osadnictwa) oraz fragment ceramiczny datowany na średniowiecze (śląd osadnictwa).

9. Stan zachowania i postulaty dotyczące konserwacji

Wszelkie działania w obrębie stanowiska wymagają wcześniejszego uzgodnienia z Wojewódzkim Konserwatorem Zabytków Delegaturą w Krośnie.

10. Wykonanie karty (autor, data, podpis)

mgr Alicja Kędra
listopad 2020 rok

Kędra Alicja

11. Zatwierdzenie karty (podpis wojewódzkiego konserwatora zabytków)*

Z upoważnienia
Podkarpackiego
Wojewódzkiego Konserwatora Zabytków

Łukasz Dzik
KIEROWNIK DELEGATURY W KROŚNIE

*dotyczy zabytków niewpisanych do rejestru zabytków i niewłączonych do wojewódzkiej ewidencji zabytków

GEZ	KARTA ADRESOWA ZABYTKU		3. Miejscowość TARGOWISKA
1. Nazwa STANOWISKO ARCHEOLOGICZNE NR 27 AZP 112-74/147	2. Czas powstania początek epoki brązu ? – osada		4. Adres TARGOWISKA AZP 112-74 stan. w miejscowości nr 27 stan. na obszarze nr 147 38-423 TARGOWISKA
7. Fotografia z opisem wskazującym orientację w stosunku do sąsiednich terenów lub stron świata albo mapa z zaznaczonym stanowiskiem archeologicznym 			5. Przynależność administracyjna Województwo PODKARPACKIE Powiat KROŚNIĘSKI Gmina MIJSCE PIASTOWE
6. Formy ochrony			

Mapa AZP 112-74

8. Historia, opis i wartości

Badania poszukiwawcze na obszarze AZP 112-74 zostały przeprowadzone przez mgr Annę Muzyczuk i mgr Jerzego Ginalskiego w latach 1988-1989, na zlecenie Wojewódzkiego Konserwatora Zabytków w Krośnie. Obszar ten obejmuje wsie z terenu czterech gmin: Miejsce Piastowe, Dukla, Iwonicz Zdrój i Rymanów.

W trakcie badań powierzchniowych odkryto 135 nowych stanowisk, łącznie zaś zewidencjonowano 149 stanowisk na obszarze. W toku badań stwierdzono, że do osadnictwa preferowano miejsca na dogodnie ukształtowanych stokach, a nawet w szczytowych partiach wzniesień, przeważnie o ekspozycji N, NE i E, osłonięte przed silnymi południowymi wiatrami. Rozmieszczenie stanowisk było dość równomierne, niemniej jednak zaobserwowano kilka wyraźnych skupisk dużych osad.

W wyniku przeprowadzonej klasyfikacji chronologiczno-kulturowej i analizy funkcjonalnej wyróżniono: 46 osad, 23 punkty osadnicze i 158 śladów osadnictwa. Badania powierzchniowe dostarczyły głównie fragmentów naczyń oraz drobnych wyrobów z krzemienia, radiolarytu, margla i rogowca.

Na stanowisku nr 27 w Targowiskach (nr 147 na obszarze) odkryto pięć fragmentów ceramicznych datowanych na początek epoki brązu ? (osada).

9. Stan zachowania i postulaty dotyczące konserwacji

Wszelkie działania w obrębie stanowiska wymagają wcześniejszego uzgodnienia z Wojewódzkim Konserwatorem Zabytków Delegaturą w Krośnie.

10. Wykonanie karty (autor, data, podpis)

mgr Alicja Kędra
listopad 2020 rok

Kędra Alicja

11. Zatwierdzenie karty (podpis wojewódzkiego konserwatora zabytków)*

Z upoważnienia
Podkarpackiego
Wojewódzkiego Konserwatora Zabytków

Lukasz Dziak
KIEROWNIK DELEGATURY W KROŚNIE

*dotyczy zabytków niewpisanych do rejestru zabytków i niewłączonych do wojewódzkiej ewidencji zabytków

GEZ

KARTA ADRESOWA ZABYTKU

3. Miejscowość

TARGOWISKA

1. Nazwa

**STANOWISKO ARCHEOLOGICZNE NR 33
AZP 112-75/81**

2. Czas powstania

epoka kamienia – wczesna epoka brązu – ślad osadnictwa

7. Fotografia z opisem wskazującym orientację w stosunku do sąsiednich terenów lub stron świata albo mapa z zaznaczonym stanowiskiem archeologicznym


4. Adres

**TARGOWISKA
AZP 112-75
stan. w miejscowości nr 33
stan. na obszarze nr 81
38-423 TARGOWISKA**

5. Przynależność administracyjna

Województwo **PODKARPACKIE**
Powiat **KROŚNIĘSKI**
Gmina **MIEJSCE PIASTOWE**

6. Formy ochrony



Mapa AZP 112-75

8. Historia, opis i wartości

Badania poszukiwawcze na obszarze AZP 112-75 zostały przeprowadzone wiosną 1990 roku, na zlecenie Wojewódzkiego Konserwatora Zabytków w Krośnie. Obszar ten obejmuje tereny gminy Besko, Rymanów oraz Miejsce Piastowe.

W trakcie badań powierzchniowych odkryto 82 nowe stanowiska, co daje liczbę 83 stanowisk na obszarze. Ich rozmieszczenie było nierównomierne. Prawie całkowicie pozbawiona była stanowisk północna część obszaru, natomiast wyraźnie skoncentrowały się one w części środkowej i południowej. Do osadnictwa preferowano wschodnie i północne stoki wzniesień, położone przeważnie w dolinach małych cieków wodnych, osłonięte przed silnymi południowymi wiatrami.

W wyniku przeprowadzonej klasyfikacji chronologiczno-kulturowej i analizy funkcjonalnej odkrytych stanowisk wyróżniono: 48 osad, 1 cmentarzysko, 21 punktów osadniczych oraz 83 ślady osadnictwa. Pochodzi z nich kilkaset fragmentów naczyń, wyroby z krzemienia, radiolarytu, margla, rogowca, obsydiany oraz moneta austriacka. Zebrane zabytki datowane są na okres od paleolitu po nowożytny włącznie.

Na stanowisku nr 33 w Targowiskach (nr 81 na obszarze) odkryto bryłkę negatywu z krzemienia jurajskiego datowaną na epokę kamienia – wczesną epokę brązu (śląd osadnictwa).

9. Stan zachowania i postulaty dotyczące konserwacji

Wszelkie działania w obrębie stanowiska wymagają wcześniejszego uzgodnienia z Wojewódzkim Konserwatorem Zabytków Delegaturą w Krośnie.

10. Wykonanie karty (autor, data, podpis)

mgr Alicja Kędra
listopad 2020 rok

Kędra Alicja

11. Zatwierdzenie karty (podpis wojewódzkiego konserwatora zabytków)*

Z upoważnienia
Podkarpackiego
wojewódzkiego konserwatora zabytków

Łukasz Dziak
KIEROWNIK DELEGATURY W KROŚNIE

*dotyczy zabytków niewpisanych do rejestru zabytków i niewłączonych do wojewódzkiej ewidencji zabytków

GEZ

KARTA ADRESOWA ZABYTKU

3. Miejscowość

TARGOWISKA

1. Nazwa

**STANOWISKO ARCHEOLOGICZNE NR 31
AZP 112-75/82**

2. Czas powstania

**epoka brązu – osada
wczesne średniowiecze – punkt osadniczy
okres nowożytny – ślad osadnictwa**

7. Fotografia z opisem wskazującym orientację w stosunku do sąsiednich terenów lub stron świata albo mapa z zaznaczonym stanowiskiem archeologicznym

4. Adres

**TARGOWISKA
AZP 112-75
stan. w miejscowości nr 31
stan. na obszarze nr 82
38-423 TARGOWISKA**


5. Przynależność administracyjna

Województwo **PODKARPACKIE**

Powiat **KROŚNIĘSKI**

Gmina **MIEJSCE PIASTOWE**

6. Formy ochrony



Mapa AZP 112-75

8. Historia, opis i wartości

Badania poszukiwawcze na obszarze AZP 112-75 zostały przeprowadzone wiosną 1990 roku, na zlecenie Wojewódzkiego Konserwatora Zabytków w Krośnie. Obszar ten obejmuje tereny gminy Besko, Rymanów oraz Miejsce Piastowe.

W trakcie badań powierzchniowych odkryto 82 nowe stanowiska, co daje liczbę 83 stanowisk na obszarze. Ich rozmieszczenie było nierównomierne. Prawie całkowicie pozbawiona była stanowisk północna część obszaru, natomiast wyraźnie skoncentrowały się one w części środkowej i południowej. Do osadnictwa preferowano wschodnie i północne stoki wzniesień, położone przeważnie w dolinach małych cieków wodnych, osłonięte przed silnymi południowymi wiatrami.

W wyniku przeprowadzonej klasyfikacji chronologiczno-kulturowej i analizy funkcjonalnej odkrytych stanowisk wyróżniono: 48 osad, 1 cmentarzysko, 21 punktów osadniczych oraz 83 ślady osadnictwa. Pochodzi z nich kilkaset fragmentów naczyń, wyroby z krzemienia, radiolarytu, margla, rogowca, obsydiany oraz moneta austriacka. Zebrane zabytki datowane są na okres od paleolitu po nowożytny włącznie.

Na stanowisku nr 31 w Targowiskach (nr 82 na obszarze) odkryto polepę i sześć fragmentów ceramicznych datowanych na epokę brązu (osada), dwa fragmenty ceramiczne datowane na wczesne średniowiecze (punkt osadniczy) oraz jeden fragment ceramiczny datowany na okres nowożytny (śląd osadnictwa).

9. Stan zachowania i postulaty dotyczące konserwacji

Wszelkie działania w obrębie stanowiska wymagają wcześniejszego uzgodnienia z Wojewódzkim Konserwatorem Zabytków Delegaturą w Krośnie.

10. Wykonanie karty (autor, data, podpis)

mgr Alicja Kędra
listopad 2020 rok

Kędra Alicja

11. Zatwierdzenie karty (podpis wojewódzkiego konserwatora zabytków)*

Z upoważnienia
Podkarpackiego
Wojewódzkiego Konserwatora Zabytków
Łukasz Dziak
KIEROWNIK DELEGATURY W KROŚNIE

*dotyczy zabytków niewpisanych do rejestru zabytków i niewłączonych do wojewódzkiej ewidencji zabytków

GEZ

KARTA ADRESOWA ZABYTKU

3. Miejscowość

TARGOWISKA

1. Nazwa

**STANOWISKO ARCHEOLOGICZNE NR 32
AZP 112-75/83**

2. Czas powstania

neolit – wczesna epoka brązu – ślad osadnictwa

7. Fotografia z opisem wskazującym orientację w stosunku do sąsiednich terenów lub stron świata albo mapa z zaznaczonym stanowiskiem archeologicznym

4. Adres

**TARGOWISKA
AZP 112-75
stan. w miejscowości nr 32
stan. na obszarze nr 83
38-423 TARGOWISKA**

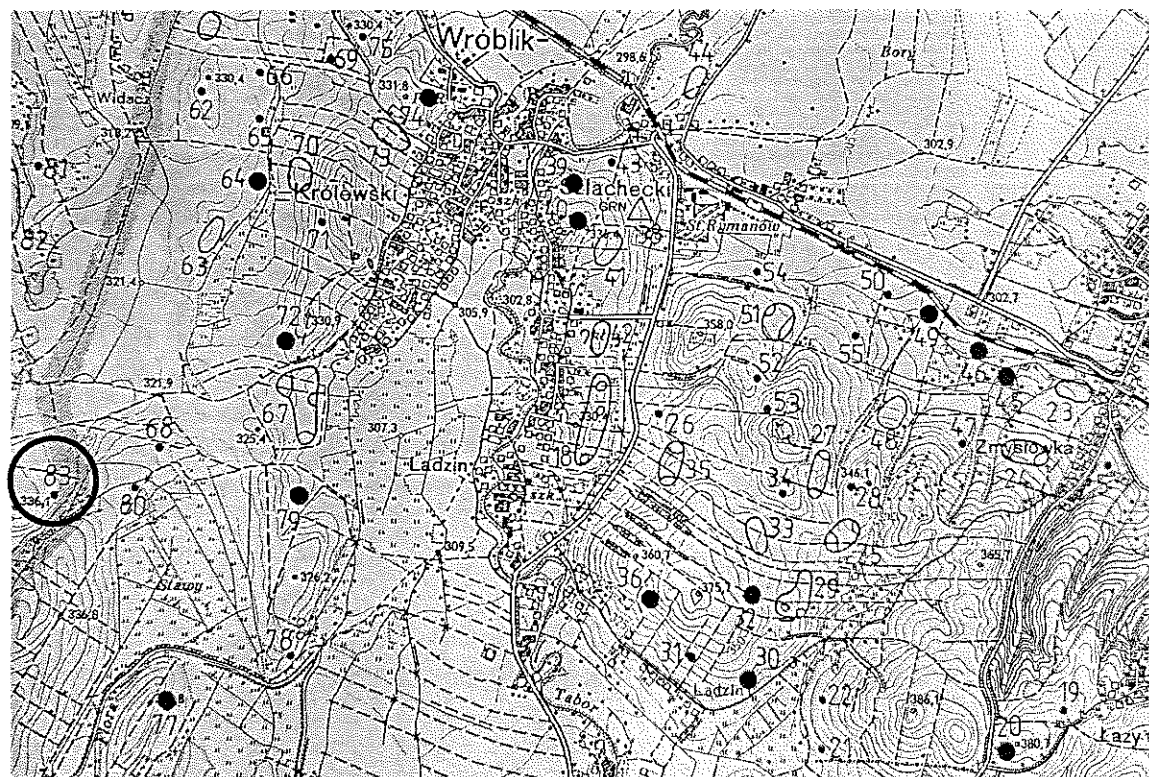
5. Przynależność administracyjna

Województwo **PODKARPACKIE**

Powiat **KROŚNIĘSKI**

Gmina **MIEJSCE PIASTOWE**

6. Formy ochrony



Mapa AZP 112-75

8. Historia, opis i wartości

Badania poszukiwawcze na obszarze AZP 112-75 zostały przeprowadzone wiosną 1990 roku, na zlecenie Wojewódzkiego Konserwatora Zabytków w Krośnie. Obszar ten obejmuje tereny gminy Besko, Rymanów oraz Miejsce Piastowe.

W trakcie badań powierzchniowych odkryto 82 nowe stanowiska, co daje liczbę 83 stanowisk na obszarze. Ich rozmieszczenie było nierównomierne. Prawie całkowicie pozbawiona była stanowisk północna część obszaru, natomiast wyraźnie skoncentrowały się one w części środkowej i południowej. Do osadnictwa preferowano wschodnie i północne stoki wzniesień, położone przeważnie w dolinach małych cieków wodnych, osłonięte przed silnymi południowymi wiatrami.

W wyniku przeprowadzonej klasyfikacji chronologiczno-kulturowej i analizy funkcjonalnej odkrytych stanowisk wyróżniono: 48 osad, 1 cmentarzysko, 21 punktów osadniczych oraz 83 ślady osadnictwa. Pochodzi z nich kilkaset fragmentów naczyń, wyroby z krzemienia, radiolarytu, margla, rogowca, obsydiany oraz moneta austriacka. Zebrane zabytki datowane są na okres od paleolitu po nowożytny włącznie.

Na stanowisku nr 32 w Targowiskach (nr 83 na obszarze) odkryto fragment odłupka z radiolarytu datowany na neolit – wczesną epokę brązu (ślady osadnictwa).

9. Stan zachowania i postulaty dotyczące konserwacji

Wszelkie działania w obrębie stanowiska wymagają wcześniejszego uzgodnienia z Wojewódzkim Konserwatorem Zabytków Delegaturą w Krośnie.

10. Wykonanie karty (autor, data, podpis)

mgr Alicja Kędra
listopad 2020 rok

Kędra Alicja

11. Zatwierdzenie karty (podpis wojewódzkiego konserwatora zabytków)*

Z upoważnienia
Podkarpackiego
Wojewódzkiego Konserwatora Zabytków
Lukasz Pizik
KIEROWNIK DELEGATURY W KROŚNIE

*dotyczy zabytków niewpisanych do rejestru zabytków i niewłączonych do wojewódzkiej ewidencji zabytków

GEZ

KARTA ADRESOWA ZABYTKU

3. Miejscowość

WIDACZ

1. Nazwa

FIGURA PRZYDROŻNA

2. Czas powstania

1910 r.

7. Fotografia z opisem wskazującym orientację w stosunku do sąsiednich terenów lub stron świata albo mapa z zaznaczonym stanowiskiem archeologicznym



widok od strony wschodniej

4. Adres

**Widacz naprzeciw nr 120;
naprzeciw szkoły / ośrodka zdrowia
38-423 WIDACZ**

5. Przynależność administracyjna

Województwo **PODKARPACKIE**

Powiat **KROŚNIEŃSKI**

Gmina **MIEJSCE PIASTOWE**

6. Formy ochrony

Figura przydrożna przedstawia Matkę Bożą Niepokalanie Poczętą. Usytuowana jest naprzeciw szkoły oraz ośrodka zdrowia w miejscowości Widacz. Figura powstała w 1910 roku.

Figura wykonana z kamienia. Posadowiona jest na dwustopniowej bazie oraz cokole. Centralne pole podstawy zajmuje tablica z napisem: *CZEŚĆ MARYI CZEŚĆ I CHWAŁA, ROK 1910, CHROBAKOWIE*. Maryja została przedstawiona w postawie stojącej, w lekkim kontrapoście. Odziana jest w długą, drapowaną suknię, ujętą w pasie. Ramiona oraz głowę Matki Bożej okrywa płaszcz. Maryja ma wyprostowane ręce, dłonie lekko zwrócone na zewnątrz. Głowa Matki Bożej delikatnie skierowana w dół. Maryja stoi na półksiężycu, nad jej głową widnieje wieniec z dwunastu gwiazd. Figura otoczona jest metalowym ogrodzeniem.


Figura przydrożna prezentuje wartościowy przykład tzw. małej architektury. Powstała w 1910 roku, jako znak kultu religijnego; wpisuje się przy tym w prowincjonalne rzyzy sztuki ludowej.

Stan zachowania figury wydaje się być dobry. Zadbana jest zarówno jej materia, jak i otoczenie. W przypadku planowanego podjęcia pracy przy obiekcie należy wystąpić do Wojewódzkiego Konserwatora Zabytków o zalecenia i wytyczne.

mgr Alicja Kędra
lipiec – sierpień 2020 rok

Kędra Alicja

Z upoważnienia
Podkarpackiego
Wojewódzkiego Konserwatora Zabytków
Lukasz Dziak
KIEROWNIK DELEGATURY W KROŚNIE

GEZ	KARTA ADRESOWA ZABYTKU		3. Miejscowość WROCANKA		
1. Nazwa DAWNY KOŚCIÓŁ PARAFIALNY pw. WSZYSTKICH ŚWIĘTYCH	2. Czas powstania 1770 ; 1886				
7. Fotografia z opisem wskazującym orientację w stosunku do sąsiednich terenów lub stron świata albo mapa z zaznaczonym stanowiskiem archeologicznym			4. Adres		
			ul. Długa 38-455 WROCANKA		
			5. Przynależność administracyjna		
			Województwo	PODKARPACKIE	
Powiat	KROŚNIĘŃSKI				
Gmina	MIEJSCE PIASTOWE				
widok od strony zachodniej			6. Formy ochrony		
WPIS DO REJESTRU ZABYTKÓW NIERUCHOMYCH WOJEWÓDZTWA PODKARPACKIEGO DECYZJĄ NR A-15 Z DNIA 24 LISTOPADA 1948 ROKU					
MPZP „Wrocanka 3”; Uchwała Rady Gminy Miejsce Piastowe nr XII/112/07 z 6.11.2007 r.					

Zachowaną do dziś świątynię wybudowano w 1770 roku, z fundacji parafian i proboszcza ks. Tomasza Boczarskiego. W 1886 roku powiększono go o kaplicę świętej Rozalii oraz dwie kruchty. Wówczas też wewnątrz świątyni ozdobiono neogotycką polichromią. Kościół został mocno uszkodzony w czasie obu wojen światowych i wtedy też przeznaczony do rozbiórki. W 1963 roku poddany został jednak gruntownemu remontowi, w czasie którego został rozebrany. Podczas rekonstrukcji odtworzono uszkodzone elementy konstrukcyjne. W 1970 roku zakończono prace konserwatorskie, które objęły także wyposażenie wnętrza. Budowla jest orientowana, konstrukcji zrębowej, wsparta na kamiennej podmurówce. Prezbiterium jest na rzucie prostokąta, jest mniejsze od nawy, zamknięte trójbocznie, od północy przylega murowana kamienna zakrystia piętrowa. Od frontu znajduje się kruchta szerokości nawy, o konstrukcji słupowej. Druga kruchta znajduje się od północy i jest wielkości całej długości nawy. Zamknięta jest ona prostokątnie i zwieńczona trójkątnym szczytem. Dachy kościoła są dwuspadowe o kalenicach na różnym poziomie. Nad zakrystią dach jest czterospadowy, nad północną kruchtą dach jest pulpitowy. Wszystkie dachy kryte są gontem; nad nawą znajduje się sześcioboczna wieżyczka na sygnaturkę, zwieńczona stożkowym hełmem z latarnią. Pod okapami dachów znajdują się profilowane gzymy, więźba dachowa jest storczykowa. Ściany zewnętrzne osłonięte są gontem. Otwory okienne są zróżnicowane: prostokątne w prezbiterium i nawie, ośmioboczne we wschodniej ścianie prezbiterium, w zakrystii i skarbcu zamknięte są łukiem segmentowym, a w kaplicy i kruchcie północnej mają ostrołukowe wykroje. W nawie i prezbiterium znajdują się płaskie stropy z fasetą (sklepienie zwierciadlane). W kaplicy znajduje się pozorne sklepienie kolebkowe z lunetami, a w zakrystii strop płaski. W skarbczyku na piętrze jest belkowy strop, w którym zamontowany został fragment belki tęczowej z datą 1770 i nazwiskiem fundatora księdza Boczarskiego oraz 7 desek z polichromią z przełomu XVI i XVII wieku; są to motywy roślinno-kwiatowe i fragmenty postaci.

Stan zachowania kościoła wydaje się być dobry. Zadbana jest jego materia, jak i otoczenie. Wszystkie planowane prace przy obiekcie muszą być uzgodnione z Wojewódzkim Konserwatorem Zabytków.

10. Wykonanie karty (autor, data, podpis)

mgr Alicja Kędra
lipiec – sierpień 2020 rok

Kędra Alicja

11. Zatwierdzenie karty (podpis wojewódzkiego konserwatora zabytków)*

*dotyczy zabytków niewpisanych do rejestru zabytków i niewłączonych do wojewódzkiej ewidencji zabytków

GEZ	KARTA ADRESOWA ZABYTKU		3. Miejscowość WROCANKA
1. Nazwa DZWONNICA KOŚCIELNA	2. Czas powstania 1 poł. XIX w.		
7. Fotografia z opisem wskazującym orientację w stosunku do sąsiednich terenów lub stron świata albo mapa z zaznaczonym stanowiskiem archeologicznym  <p data-bbox="577 1334 1133 1366" style="text-align: center;">widok od strony południowo-wschodniej</p>			4. Adres ul. Długa, obok dawnego kościoła parafialnego pw. Wszystkich Świętych 38-455 WROCANKA 5. Przynależność administracyjna Województwo PODKARPACKIE Powiat KROŚNIĘSKI Gmina MIEJSCE PIASTOWE 6. Formy ochrony

Dzwonnica usytuowana jest na północ od kościoła, pierwotnie znajdowała się w ciągu kamiennego ogrodzenia kościelnego, dziś niezachowanego. Obiekt powstał w pierwszej połowie XIX wieku i zalicza się do najstarszych przykładów dzwonnicy parawanowych zlokalizowanych na terenie powiatu krośnieńskiego. Jest to obiekt murowany, w dolnej partii z kamienia, a część od cokołu wykonana jest z cegły. Konstrukcja dzwonnicy jest trójprzęsłowa, z przęsłami sklepieniami łukiem pełnym. Cztery filary z cegły zwieńczone są profilowanym gzymsem. Korona muru zakończona jest również profilowanym gzymsem, ponad którym znajduje się uskokowy szczyt z żelaznym, kutym krzyżem. Szczyt muru pokryty jest dachówką. Powierzchni muru pokryta jest tynkiem wapiennym, na dwóch środkowych filarach widoczne są metalowe ścięgna wsparte na betonowych przyporach, wykonane w okresie międzywojennym.

Stan zachowania dzwonnicy wydaje się być dobry. Wskazane są prace remontowe, zabezpieczające zabytkowe substancje obiektu. W przypadku planowanego podjęcia pracy przy obiekcie należy wystąpić do Wojewódzkiego Konserwatora Zabytków o zalecenia i wytyczne.

10. Wykonanie karty (autor, data, podpis)


mgr Alicja Kędra
lipiec – sierpień 2020 rok

Kędra Alicja

11. Zatwierdzenie karty (podpis wojewódzkiego konserwatora zabytków)*

Z upoważnienia
Podkarpackiego
Wojewódzkiego Konserwatora Zabytków
Łukasz Dziuk
KIEROWNIK DELEGACJI W KROŚNIE

*dotyczy zabytków niewpisanych do rejestru zabytków i niewłączonych do wojewódzkiej ewidencji zabytków

GEZ	KARTA ADRESOWA ZABYTKU		3. Miejscowość WROCANKA
1. Nazwa KOSTNICA	2. Czas powstania 1 poł. XIX w.		
7. Fotografia z opisem wskazującym orientację w stosunku do sąsiednich terenów lub stron świata albo mapa z zaznaczonym stanowiskiem archeologicznym			4. Adres
			ul. Długa, obok dawnego kościoła parafialnego pw. Wszystkich Świętych 38-455 WROCANKA
widok od strony północnej			5. Przynależność administracyjna Województwo PODKARPACKIE Powiat KROŚNIEŃSKI Gmina MIEJSCE PIASTOWE
			6. Formy ochrony

8. Historia, opis i wartości

Kostnica usytuowana jest usytuowana jest na południe od kościoła, pierwotnie znajdowała się w ciągu kamiennego ogrodzenia kościelnego, dziś niezachowanego. Kostnica pochodzi z lat pierwszej połowy XIX wieku i jest współczesna dzwonnicy. Jest to niski budynek parterowy, murowany z kamienia. Kryty jest dachem czterospadowym wspartym na wysuniętych belkach stropowych. Dach jest kryty gontem. Powierzchni zewnętrzna muru pierwotnie pokryta była tynkiem wapiennym, który zachowany jest fragmentarycznie. Na ścianie wschodniej widoczny jest prostokątny otwór okienny bez stolarki, a w ścianie północnej znajdują się drzwi jednoskrzydłowe wykonane z prostych desek, zamocowane na kątach zawiasach.

9. Stan zachowania i postulaty dotyczące konserwacji

Stan zachowania kostnicy jest dostateczny. Wymaga prac zabezpieczających przed dalszym zniszczeniem, a także konserwacji substancji zabytkowych. W przypadku planowanego podjęcia pracy przy obiekcie należy wystąpić do Wojewódzkiego Konserwatora Zabytków o zalecenia i wytyczne.

10. Wykonanie karty (autor, data, podpis)

mgr Alicja Kędra
lipiec – sierpień 2020 rok

Kędra Alicja

11. Zatwierdzenie karty (podpis wojewódzkiego konserwatora zabytków)*

Z upoważnienia
Podkarpackiego
Wojewódzkiego Konserwatora Zabytków

Łukasz Dziak
KIEROWNIK DELEGACJI W KROŚNIE

*dotyczy zabytków niewpisanych do rejestru zabytków i niewłączonych do wojewódzkiej ewidencji zabytków

GEZ	KARTA ADRESOWA ZABYTKU		3. Miejscowość WROCANKA
1. Nazwa TEREN DAWNEGO CMENTARZA RZYMSKOKATOLICKIEGO	2. Czas powstania XV w.		
7. Fotografia z opisem wskazującym orientację w stosunku do sąsiednich terenów lub stron świata albo mapa z zaznaczonym stanowiskiem archeologicznym  widok od strony północnej			4. Adres ul. Długa, w obejściu dawnego kościoła parafialnego pw. Wszystkich Świętych 38-455 WROCANKA 5. Przynależność administracyjna Województwo PODKARPACKIE Powiat KROŚNIEŃSKI Gmina MIEJSCE PIASTOWE 6. Formy ochrony

8. Historia, opis i wartości

Początki cmentarza rzymskokatolickiego we Wrocance związane są z kościołem parafialnym pw. Wszystkich Świętych, wokół którego dokonywano pochówków od ostatniej dekady XV wieku. Obecnie teren dawnego cmentarza ograniczony jest do obejścia dawnego kościoła parafialnego, zamyka się w obrysie nieregularnego wielokąta, w jego centrum usytuowana jest świątynia, zaś granicę wytycza ogrodzenie wraz ze szpalerem drzew. Na terenie cmentarza nie ma już zachowanych nagrobków.

9. Stan zachowania i postulaty dotyczące konserwacji

Teren dawnego cmentarza rzymskokatolickiego zachowany jest w dobrym stanie.

10. Wykonanie karty (autor, data, podpis)

mgr Alicja Kędra
lipiec – sierpień 2020 rok

Kędra Alicja

11. Zatwierdzenie karty (podpis wojewódzkiego konserwatora zabytków)*

Z upoważnienia
Podkarpackiego
Wojewódzkiego Konserwatora Zabytków
Łukasz Dzik
KIEROWNIK DELEGATURY W KRÓŚNIE

*dotyczy zabytków niewpisanych do rejestru zabytków i niewłączonych do wojewódzkiej ewidencji zabytków

GEZ	KARTA ADRESOWA ZABYTKU		3. Miejscowość WROCANKA		
1. Nazwa PLEBANIA	2. Czas powstania 1912 r.				
7. Fotografia z opisem wskazującym orientację w stosunku do sąsiednich terenów lub stron świata albo mapa z zaznaczonym stanowiskiem archeologicznym			4. Adres		
			ul. Długa 6 38-455 WROCANKA		
			5. Przynależność administracyjna		
			6. Formy ochrony		
widok od strony wschodniej					

Budynek znajduje się na północny wschód od dawnego kościoła parafialnego. Jest obiektem powstałym w 1912 roku. Założony został na rzucie prostokąta, z niewielkim ryzalitem – gankiem od frontu, występującym przed lico muru. Budynek charakteryzuje się zwartą bryłą, nakryty jest wysokim dachem czterospadowym. Elewacje posiadają ceglane lico, w dolnej strefie przyziemia znajduje się kamienny cokół. Otwory okienne zwieńczone są od góry łukami odcinkowymi ujętymi po bokach kamiennymi konsolami. Elewacja frontowa jest trójosiowa, jednokondygnacyjna, z ryzalitem – gankiem na środkowej osi. Ryzalit – ganek ma formę płytkiej, prostokątnej przybudówki, zamkniętej od góry szczytem w formie schodkowej attyki. Ceglana elewacja tejże przybudówki rozczłonkowana jest poziomymi pasami z kamienia. Znajduje się tu para okien oraz drzwi pośrodku, do których prowadzą jednobiegowe schody wachlarzowe.

Budynek zachowany w dobrym stanie. W przypadku planowanego podjęcia pracy przy obiekcie należy wystąpić do Wojewódzkiego Konserwatora Zabytków o zalecenia i wytyczne.

mgr Alicja Kędra
lipiec – sierpień 2020 rok

Kędra Alicja

Z upoważnienia
Podkanackiego
Wojewódzkiego Konserwatora Zabytków

Łukasz Dziuk
KIEROWNIK DZIAŁALNOŚCI W KROŚNIE

GEZ

KARTA ADRESOWA ZABYTKU

3. Miejscowość

WROCANKA

1. Nazwa

CMENTARZ RZYMSKOKATOLICKI

2. Czas powstania

k. XVIII w.

7. Fotografia z opisem wskazującym orientację w stosunku do sąsiednich terenów lub stron świata albo mapa z zaznaczonym stanowiskiem archeologicznym

4. Adres

**ul. św. Jana
38-455 WROCANKA**



5. Przynależność administracyjna

Województwo **PODKARPACKIE**

Powiat **KROŚNIĘSKI**

Gmina **MIEJSCE PIASTOWE**

6. Formy ochrony

widok od strony zachodniej

8. Historia, opis i wartości

Nekropolia swą historią sięga początku XIX wieku. W związku z zarządzeniem władz austriackich z roku 1784, zaczęto likwidować przykościelne cmentarze i przenosić je oraz zakładać nowe nekropolie w innych miejscach. We Wrocance cmentarz zlokalizowany został niedaleko kościoła, na wschód od niego; znajduje się przy ulicy świętego Jana. Założony jest na działce w kształcie trójboku, o granicach wytyczonych przez szpalery żywotników. Układ cmentarza jest nieregularny, nie ma wytyczonych kwater. Nagrobki usytuowane są zaś pomiędzy utwardzonymi alejkami, układającymi się promieniście od strony wejścia głównego. Najstarsze zachowane nagrobki są piaskowcowe i pochodzą z lat około połowy XIX wieku.

9. Stan zachowania i postulaty dotyczące konserwacji

Stan zachowania cmentarza jest dobry. W przypadku planowanego podjęcia pracy przy obiekcie należy wystąpić do Wojewódzkiego Konserwatora Zabytków o zalecenia i wytyczne.

10. Wykonanie karty (autor, data, podpis)

mgr Alicja Kędra
lipiec – sierpień 2020 rok

Kędra Alicja

11. Zatwierdzenie karty (podpis wojewódzkiego konserwatora zabytków)*

Z upoważnienia
Podkarpackiego
Wojewódzkiego Konserwatora Zabytków

Lukasz Dzik
KIEROWNIK DELEGATURY W KROŚNIE

*dotyczy zabytków niewpisanych do rejestru zabytków i niewłączonych do wojewódzkiej ewidencji zabytków

GEZ

KARTA ADRESOWA ZABYTKU

3. Miejscowość

WROCANKA

1. Nazwa

MOGIŁA Z II WOJNY ŚWIATOWEJ

2. Czas powstania

2 poł. XX w.

7. Fotografia z opisem wskazującym orientację w stosunku do sąsiednich terenów lub stron świata albo mapa z zaznaczonym stanowiskiem archeologicznym



widok od strony wschodniej

4. Adres

**ul. św. Rozalii 8, nieopodal kaplicy
św. Rozalii
38-455 WROCANKA**

5. Przynależność administracyjna

Województwo **PODKARPACKIE**

Powiat **KROŚNIENSKI**

Gmina **MIEJSCE PIASTOWE**

6. Formy ochrony

8. Historia, opis i wartości

Przy kaplicy św. Rozalii usytuowana jest mogiła z II wojny światowej. Jest to grób dwóch mężczyzn, których losy związane były z II wojną światową. Koło kościoła, kiedyś znajdowała się uboga organistówka, w której mieszkał organista pełniący także funkcję sekretarza gminy i zbierał podatki. Pewnego dnia partyzanci zrabowali pieniądze, które zebrał i które miał oddać Niemcom. W tym dniu wartę we wsi pełnili dwaj młodzieńcy Stanisław Stec i Jan Dróbek, którzy o kradzieży pieniędzy nic nie wiedzieli. Za źle pełnioną służbę Niemcy kazali ich rozstrzelać. Zostali pochowani niedaleko kaplicy, ponieważ nie pozwolono ich pogrzebać na cmentarzu. Mogiła ma formę płyty nagrobnej z przedstawieniem Jezusa klęczącego w Ogrójcu.

9. Stan zachowania i postulaty dotyczące konserwacji

Stan zachowania mogiły wydaje się być dobry. W przypadku planowanego podjęcia pracy przy obiekcie należy wystąpić do Wojewódzkiego Konserwatora Zabytków o zalecenia i wytyczne.

10. Wykonanie karty (autor, data, podpis)

mgr Alicja Kędra
lipiec – sierpień 2020 rok

Kędra Alicja

11. Zatwierdzenie karty (podpis wojewódzkiego konserwatora zabytków)*

Z upoważnienia
Podkarpackiego
Wojewódzkiego Konserwatora Zabytków

Lukasz Dziak
KIEROWNIK DELEGACJI W KROŚNIE

*dotyczy zabytków niewpisanych do rejestru zabytków i niewłączonych do wojewódzkiej ewidencji zabytków

GEZ	KARTA ADRESOWA ZABYTKU		3. Miejscowość WROCANKA
1. Nazwa KAPLICZKA	2. Czas powstania XIX w.		
7. Fotografia z opisem wskazującym orientację w stosunku do sąsiednich terenów lub stron świata albo mapa z zaznaczonym stanowiskiem archeologicznym			4. Adres
			przy skrzyżowaniu ulic Brzozowej i św. Jana 38-455 WROCANKA
			widok od strony południowo-wschodniej
			6. Formy ochrony

8. Historia, opis i wartości

Kapliczka usytuowana jest przy skrzyżowaniu ulic Brzozowej i św. Jana we Wrocance. Powstała w XIX wieku.

Kapliczka prezentuje typ wnękowy. Kapliczka jest otynkowana. Ma formę czworościennego słupa, zwieńczonego czterospadowym dachem krytym gontem. W elewacjach kapliczki znajdują się głębokie, otwarte wnęki, wewnątrz których umieszczone zostały figurki Matki Bożej oraz świętych. Pomiędzy dachem a ścianami kapliczki widnieje profilowany gzyms. Całość dopełnia metalowy krzyż umieszczony na latarni wieńczącej dach kapliczki.

Kapliczka prezentuje wartościowy przykład tzw. małej architektury. Powstała w XIX wieku, jako znak kultu religijnego; wpisuje się przy tym w prowincjonalne rzyzy sztuki ludowej.

9. Stan zachowania i postulaty dotyczące konserwacji

Stan zachowania kapliczki wydaje się być dobry. Zadbana jest jej materia, jak i otoczenie. W przypadku planowanego podjęcia pracy przy obiekcie należy wystąpić do Wojewódzkiego Konserwatora Zabytków o zalecenia i wytyczne.

10. Wykonanie karty (autor, data, podpis)

mgr Alicja Kędra
lipiec – sierpień 2020 rok

Kędra Alicja

11. Zatwierdzenie karty (podpis wojewódzkiego konserwatora zabytków)*

Z upoważnienia
Podkarpackiego
Wojewódzkiego Konserwatora Zabytków
Łukasz Dzik
KIEROWNIK DELEGATURY W KROŚNIE

*dotyczy zabytków niewpisanych do rejestru zabytków i niewłączonych do wojewódzkiej ewidencji zabytków

GEZ	KARTA ADRESOWA ZABYTKU		3. Miejscowość WROCANKA
1. Nazwa KAPLICZKA	2. Czas powstania XIX w.		
7. Fotografia z opisem wskazującym orientację w stosunku do sąsiednich terenów lub stron świata albo mapa z zaznaczonym stanowiskiem archeologicznym			4. Adres
			ul. Długa 38 38-455 WROCANKA
widok od strony zachodniej			5. Przynależność administracyjna Województwo PODKARPACKIE Powiat KROŚNIEŃSKI Gmina MIEJSCE PIASTOWE
			6. Formy ochrony

8. Historia, opis i wartości

Kapliczka usytuowana przy ulicy Długiej 38 we Wrocance. Powstała w końcu XIX wieku.

Kapliczka jest murowana, otynkowana prezentuje typ wnąkowy. Założona jest na rzucie kwadratu, posiada formę prostopadłościanu nakrytego dachem czterospadowym. Kapliczka ma jedną kondygnację. W elewacji frontowej znajduje się przeszklona zamknięta wnęka z figurą niezidentyfikowanej świętej. Kapliczka zwieńczona jest czterospadowym dachem, krytym gontem. Całości dopełnia metalowy krzyż, posadowiony na szczycie dachu.

Kapliczka prezentuje wartościowy przykład tzw. małej architektury. Powstała w końcu XIX wieku, jako znak kultu religijnego; wpisuje się przy tym w prowincjonalne rzyzy sztuki ludowej.

9. Stan zachowania i postulaty dotyczące konserwacji

Stan zachowania kapliczki wydaje się być dobry. Zadbana jest jej materia, jak i otoczenie. W przypadku planowanego podjęcia pracy przy obiekcie należy wystąpić do Wojewódzkiego Konserwatora Zabytków o zalecenia i wytyczne.

10. Wykonanie karty (autor, data, podpis)

mgr Alicja Kędra
lipiec – sierpień 2020 rok

Kędra Alicja

11. Zatwierdzenie karty (podpis wojewódzkiego konserwatora zabytków)*

Z upoważnienia
Podkarpackiego
Wojewódzkiego Konserwatora Zabytków

Łukasz Dzik
KIEROWNIK DELEGACJI W KROŚNIE

*dotyczy zabytków niewpisanych do rejestru zabytków i niewłączonych do wojewódzkiej ewidencji zabytków

GEZ	KARTA ADRESOWA ZABYTKU		3. Miejscowość WROCANKA
1. Nazwa FIGURA PRZYDROŻNA <i>MATKA BOŻA</i>	2. Czas powstania 1908 r.		
7. Fotografia z opisem wskazującym orientację w stosunku do sąsiednich terenów lub stron świata albo mapa z zaznaczonym stanowiskiem archeologicznym 		4. Adres ul. Długa 49 38-455 WROCANKA	
		5. Przynależność administracyjna Województwo PODKARPACKIE Powiat KROŚNIEŃSKI Gmina MIEJSCE PIASTOWE	
		6. Formy ochrony	

widok od strony zachodniej

Figura przydrożna *Matka Boża* usytuowana jest przy ulicy Długiej 49 we Wrocławcu. Powstała w 1908 roku.

Figura wykonana z kamienia. Podstawa figury w formie kolumny w porządku korynckim. Powyżej cokołu widnieje napis: *NA HFALE PANNIE MARYI JAN I ANNA SZYDŁOWIE 1908*. Figura posadowiona bezpośrednio na kolumnie. Baza kolumny dwuczłonowa, trzon ozdobiony kanelurami. Głowica ma kształt koszyka uformowanego z dwóch rzędów liści akantu. Całość wieńczy rzeźba Matki Bożej. Maryja została przedstawiona w postawie stojącej, w lekkim kontrapoście. Odziana jest w długą, drapowaną suknię, ujętą w pasie. Ramiona oraz głowę Matki Bożej okrywa płaszcz. Maryja trzyma złożone dłonie na wysokości piersi. Głowa Maryi, delikatnie skierowana w dół.

Figura przydrożna *Matka Boża* prezentuje wartościowy przykład tzw. małej architektury. Powstała w 1908 roku, jako znak kultu religijnego; wpisuje się przy tym w prowincjonalne rzyzy sztuki ludowej.

Stan zachowania figury wydaje się być dobry. Zadbana jest jej materia, jak i otoczenie. W przypadku planowanego podjęcia pracy przy obiekcie należy wystąpić do Wojewódzkiego Konserwatora Zabytków o zalecenia i wytyczne.

10. Wykonanie karty (autor, data, podpis)

mgr Alicja Kędra
lipiec – sierpień 2020 rok

Kędra Alicja

11. Zatwierdzenie karty (podpis wojewódzkiego konserwatora zabytków)*

Z upoważnienia
Podkarpackiego
Wojewódzkiego Konserwatora Zabytków

Łukasz Dzik
KIL HJWNK OEL SAJURY W KROŚNIE

*dotyczy zabytków niewpisanych do rejestru zabytków i niewłączonych do wojewódzkiej ewidencji zabytków

GEZ

KARTA ADRESOWA ZABYTKU

3. Miejscowość

WROCANKA

1. Nazwa

KAPLICZKA

2. Czas powstania

XIX w.

7. Fotografia z opisem wskazującym orientację w stosunku do sąsiednich terenów lub stron świata albo mapa z zaznaczonym stanowiskiem archeologicznym



widok od strony wschodniej

4. Adres

**ul. Długa 50
38-455 WROCANKA**

5. Przynależność administracyjna

Województwo **PODKARPACKIE**

Powiat **KROŚNIĘSKI**

Gmina **MIEJSCE PIASTOWE**

6. Formy ochrony

8. Historia, opis i wartości

Kapliczka usytuowana przy ulicy Długiej 50 we Wrocance, na lekkim wzniesieniu. Powstała w XIX wieku.

Kapliczka jest murowana, z kamienia oraz cegły, prezentuje typ wnąkowy. Założona jest na rzucie kwadratu, posiada formę prostopadłościanu nakrytego dachem wielospadowym. Kapliczka ma jedną kondygnację. W elewacji frontowej znajduje się przeszklona zamknięta wnęka w formie strzelistej arkady, powyżej druga mała wnęka. Kapliczka zwieńczona jest wielospadowym dachem, krytym blachą. Całości dopełnia metalowy krzyż, posadowiony na szczycie dachu.

Kapliczka prezentuje wartościowy przykład tzw. małej architektury. Powstała w XIX wieku, jako znak kultu religijnego; wpisuje się przy tym w prowincjonalne rzyzy sztuki ludowej.

9. Stan zachowania i postulaty dotyczące konserwacji

Stan zachowania kapliczki wydaje się być dobry. Obiekt w trakcie prac remontowych.

Dołączone zdjęcie stanu kapliczki przed remontem:

http://zabytki-podkarpacie.pl/Kapliczka---Wrocanka_f_14_ido_51 [dostęp 25.06.2020]

10. Wykonanie karty (autor, data, podpis)

mgr Alicja Kędra
lipiec – sierpień 2020 rok

Kędra Alicja

11. Zatwierdzenie karty (podpis wojewódzkiego konserwatora zabytków)*

Zupoważnienia
Podkarpackiego
Wojewódzkiego Konserwatora Zabytków

Lukasz Dziuk
KIEROWNIK DELEGACJI W KROŚNIE

*dotyczy zabytków niewpisanych do rejestru zabytków i niewłączonych do wojewódzkiej ewidencji zabytków

GEZ	KARTA ADRESOWA ZABYTKU		3. Miejscowość WROCANKA
1. Nazwa FIGURA PRZYDROŻNA <i>MATKA BOŻA</i>	2. Czas powstania XIX w.		
7. Fotografia z opisem wskazującym orientację w stosunku do sąsiednich terenów lub stron świata albo mapa z zaznaczonym stanowiskiem archeologicznym			4. Adres
			ul. Długa 53 38-455 WROCANKA
			widok od strony zachodniej
			6. Formy ochrony

Figura przydrożna *Matka Boża* usytuowana jest przy ul. Długiej 53 we Wrocance. Powstała w XIX wieku.

Figura wykonana z kamienia. Podstawa figury w formie narzutów z kamieni. Całość wieńczy rzeźba Matki Bożej w typie Niepokalanie Poczętej. Maryja została przedstawiona w postawie stojącej, w lekkim kontrapoście. Odziana jest w długą, drapowaną suknię, ujętą w pasie. Ramiona Matki Bożej okrywa płaszcz. Ręce Maryi wyprostowane, lekko odsunięte od ciała. Głowa Matki Bożej okryta welonem, delikatnie skierowana w dół.

Figura przydrożna *Matka Boża* prezentuje wartościowy przykład tzw. małej architektury. Powstała w XIX wieku, jako znak kultu religijnego; wpisuje się przy tym w prowincjonalne rzyzy sztuki ludowej.

Stan zachowania figury wydaje się być dobry. Zadbana jest jej materia, jak i otoczenie. W przypadku planowanego podjęcia pracy przy obiekcie należy wystąpić do Wojewódzkiego Konserwatora Zabytków o zalecenia i wytyczne.

mgr Alicja Kędra
lipiec – sierpień 2020 rok

Kędra Alicja

Z upoważnienia
Podkarpackiego
Wojewódzkiego Konserwatora Zabytków

Łukasz Dziak
KIEROWNIK DELEGACJI W KROŚNIE

GEZ	KARTA ADRESOWA ZABYTKU		3. Miejscowość WROCANKA
1. Nazwa KAPLICZKA SKRZYNKOWA	2. Czas powstania XIX w.		
7. Fotografia z opisem wskazującym orientację w stosunku do sąsiednich terenów lub stron świata albo mapa z zaznaczonym stanowiskiem archeologicznym  <p data-bbox="680 1337 1057 1369" style="text-align: center;">widok od strony zachodniej</p>			4. Adres ul. Długa 95 38-455 WROCANKA 5. Przynależność administracyjna Województwo PODKARPACKIE Powiat KROŚNIENSKI Gmina MIEJSCE PIASTOWE 6. Formy ochrony

8. Historia, opis i wartości

Kapliczka usytuowana przy ulicy Długiej 95 we Wrocance. Powstała w XIX wieku.

Kapliczka prezentuje typ skrzynkowy. Na wysokim słupie zawieszona niewielkich rozmiarów drewniana skrzynka, wewnątrz której umieszczony krucyfiks. Konający na krzyżu Chrystus odziany jest w drapowane perizonium, ujęte z prawej strony. Głowa Jezusa przechylona w prawą stronę.

Kapliczka prezentuje wartościowy przykład tzw. małej architektury. Powstała w XIX wieku, jako znak kultu religijnego; wpisuje się przy tym w prowincjonalne rzyzy sztuki ludowej.

9. Stan zachowania i postulaty dotyczące konserwacji

Stan zachowania kapliczki wydaje się być dobry. Zadbana jest jej materia, jak i otoczenie. W przypadku planowanego podjęcia pracy przy obiekcie należy wystąpić do Wojewódzkiego Konserwatora Zabytków o zalecenia i wytyczne.

10. Wykonanie karty (autor, data, podpis)

mgr Alicja Kędra
lipiec – sierpień 2020 rok

Kędra Alicja

11. Zatwierdzenie karty (podpis wojewódzkiego konserwatora zabytków)*

Z upoważnienia
Podkarpackiego
Wojewódzkiego Konserwatora Zabytków

Łukasz Dzik
KIEROWNIK DELEGATURY W KROŚNIE

*dotyczy zabytków niewpisanych do rejestru zabytków i nieobjętych do wojewódzkiej ewidencji zabytków

GEZ

KARTA ADRESOWA ZABYTKU

3. Miejscowość

WROCANKA

1. Nazwa

KAPLICZKA

2. Czas powstania

XIX w.

7. Fotografia z opisem wskazującym orientację w stosunku do sąsiednich terenów lub stron świata albo mapa z zaznaczonym stanowiskiem archeologicznym



widok od strony zachodniej

4. Adres

**ul. Długa 163
38-455 WROCANKA**

5. Przynależność administracyjna

Województwo **PODKARPACKIE**

Powiat **KROŚNIEŃSKI**

Gmina **MIEJSCE PIASTOWE**

6. Formy ochrony

8. Historia, opis i wartości

Kapliczka kolumnowa usytuowana jest przy ulicy Długiej 163 we Wrocance. Powstała w XIX wieku.

Kapliczka wykonana z kamienia. Ma formę wielokondygnacyjnego, czworościennego słupa. Podstawę kapliczki stanowi dwustopniowa baza, szersza w stosunku do całości kapliczki. Na bazie posadowiony jest cokół. Powyżej dwie kondygnacje oddzielone od siebie gzymsem profilowanym z fryzem arkadkowym. W niższej kondygnacji płytką wnęką z napisem: *MARYJO BEZ GRZECHU POCZĘTA MÓDL SIĘ ZA NAMI*. W elewacji frontowej wyższej kondygnacji znajduje się głęboka, półkolista, otwarta wnęką z zamieszczoną wewnątrz figurką Matki Bożej Niepokalanie Poczętej. Całość kapliczki metalowy krzyż z Grupą Ukrzyżowania, ustawiony na czterospadowej podstawie.

Kapliczka prezentuje wartościowy przykład tzw. małej architektury. Powstała w XIX wieku, jako znak kultu religijnego; wpisuje się przy tym w prowincjonalne rzyzy sztuki ludowej.

9. Stan zachowania i postulaty dotyczące konserwacji

Stan zachowania kapliczki wydaje się być dobry. Wskazane są prace remontowe, zabezpieczające zabytkowe substancje kapliczki. W przypadku planowanego podjęcia pracy przy obiekcie należy wystąpić do Wojewódzkiego Konserwatora Zabytków o zalecenia i wytyczne.

10. Wykonanie karty (autor, data, podpis)

mgr Alicja Kędra
lipiec – sierpień 2020 rok

Kędra Alicja

11. Zaświadczenie karty (podpis wojewódzkiego konserwatora zabytków)*

Z upoważnienia
Podkarpackiego
Wojewódzkiego Konserwatora Zabytków

Łukasz Dzik
KIEROWNIK DEPARTAMENTU W KROŚNIE

*dotyczy zabytków niewpisanych do rejestru zabytków i niewłączonych do wojewódzkiej ewidencji zabytków

GEZ	KARTA ADRESOWA ZABYTKU		3. Miejscowość WROCANKA
1. Nazwa FIGURA PRZYDROŻNA <i>CHRYSTUS</i> <i>ZMARTWYCHWSTAŁY</i>	2. Czas powstania XIX w.		
7. Fotografia z opisem wskazującym orientację w stosunku do sąsiednich terenów lub stron świata albo mapa z zaznaczonym stanowiskiem archeologicznym			4. Adres
			przy skrzyżowaniu ulic św. Jana, Pańskiej, św. Rozalii i Krośnieńskiej 38-455 WROCANKA
widok od strony zachodniej			5. Przynależność administracyjna Województwo PODKARPACKIE Powiat KROŚNIEŃSKI Gmina MIEJSCE PIASTOWE
			6. Formy ochrony

Figura przydrożna *Chrystus Zmartwychwstały* usytuowana jest przy skrzyżowaniu ulic św. Jana, Pańskiej, św. Rozalii i Krośnieńskiej we Wrocance, frontem skierowana do ulicy. Powstała w XIX wieku.

Figura wykonana z kamienia. Posadowiona na czworościennej podstawie z piaskowca. Baza podstawy jest dwustopniowa, szersza w stosunku do całości figury. Na bazie posadowiony jest cokół, oddzielony gzymsem od wyższej kondygnacji. W elewacji frontowej najwyższej kondygnacji znajduje się w płytce wnęce napis: *JAM JEST DROGA, PRAWDA I ŻYWOT ...* Całość wieńczy rzeźba Chrystusa Zmartwychwstałego. Jezus został przedstawiony w postawie stojącej, w lekkim kontrapoście. Odziany jest w długą, drapowaną tunikę, ujętą w pasie; przez lewe ramię narzucony jest płaszcz. Prawa ręka Chrystusa uniesiona ku górze, lewa natomiast dzierży krzyż. Na ramiona oraz plecy Jezusa opadają długie, falowane włosy. Twarz Chrystusa okolona zarostem. Głowa Jezusa delikatnie skierowana w prawą stronę.

Figura przydrożna *Chrystus Zmartwychwstały* prezentuje wartościowy przykład tzw. małej architektury. Powstała w XIX wieku, jako znak kultu religijnego; wpisuje się przy tym w prowincjonalne rzyzy sztuki ludowej.

Stan zachowania figury wydaje się być dobry. Zadbana jest jej materia, jak i otoczenie. W przypadku planowanego podjęcia pracy przy obiekcie należy wystąpić do Wojewódzkiego Konserwatora Zabytków o zalecenia i wytyczne.

10. Wykonanie karty (autor, data, podpis)

mgr Alicja Kędra
lipiec – sierpień 2020 rok

Kędra Alicja

11. Zatwierdzenie karty (podpis wojewódzkiego konserwatora zabytków)*

Z upoważnienia
Podkarpackiego
Wojewódzkiego Konserwatora Zabytków
Łukasz Dziak
KIEROWNIK DELEGATURY W KROŚNIE

*dotyczy zabytków niewpisanych do rejestru zabytków i niewłączonych do wojewódzkiej ewidencji zabytków

GEZ

KARTA ADRESOWA ZABYTKU

3. Miejscowość

WROCANKA

1. Nazwa

POMNIK POLEGLYCH W I WOJNIE ŚWIATOWEJ

2. Czas powstania

1935 r.

7. Fotografia z opisem wskazującym orientację w stosunku do sąsiednich terenów lub stron świata albo mapa z zaznaczonym stanowiskiem archeologicznym



widok od strony południowej

4. Adres

**przy skrzyżowaniu ulic Nadrzecznej
i św. Jana
38-455 WROCANKA**

5. Przynależność administracyjna

Województwo **PODKARPACKIE**

Powiat **KROŚNIĘŃSKI**

Gmina **MIEJSCE PIASTOWE**

6. Formy ochrony

**WPIS DO REJESTRU ZABYTKÓW
RUCHOMYCH WOJEWÓDZTWA
PODKARPACKIEGO
DECYZJĄ NR B-779
Z DNIA 6 LIPCA 2016 ROKU**

8. Historia, opis i wartości

Wzniesiony w centrum wsi okazały pomnik zwieńczony orłem i krzyżem stanowi symboliczną żołnierską mogiłę wojenną mieszkańców Wrocanki. Monument wystawiony został w roku 1935 z zamiarem upamiętnienia żołnierzy poległych w latach 1914 – 1918 podczas I wojny światowej oraz bitwach zwycięskiej wojny polsko-bolszewickiej w latach 1919 – 1921. Pomnik we Wrocance wpisuje się w rozległy nurt polskiej sztuki wojenno-propagandowej związanej z ideą Legionów. Rok 1935 był szczególnie ważny dla kultywowania legendy legionowej, gdyż był pamiętną datą śmierci Marszałka Józefa Piłsudskiego. Kształt artystyczny monumentu nawiązuje do pomników czynu legionowego powstających w okresie dwudziestolecia międzywojennego na ziemiach polskich. Stylizowany obelisk na wysokim cokole obwiedziony jest wieńcem utworzonym z ośmiu słupów połączonych kutym łańcuchem. Klasyczny *cippus* z głazów jako symbol ofiary życia jest autorską trawestacją motywu znanego z ikonografii sepulkralnej. Został on wzbogacony przez tabliczki inskrypcyjne i centralnie umieszczoną płaskorzeźbę skrzyżowanych szabel ułańskich ukazanych w konwencji realistycznej. Obelisk identyfikowany z chwałą należną bohaterom zwieńczono symbolem wolności, którą symbolizuje orzeł siedzący pod krzyżem. Klasyczna kompozycja trójwymiarowych brył tworzących monument opracowana jest w sposób harmonijny pod względem proporcji, co wskazuje na udział architekta. Zastosowanie betonu i zróżnicowanie fakturalne ścian sygnalizuje, że wykonawcy pomnika należy szukać w dobrym warsztacie betoniarskim działającym w najbliższej okolicy. Technologię muru ceglanego oblicowanego betonowymi płytami o formowanej na mokro fakturze kultywował w latach międzywojennych popularny jasielski warsztat Dacyłów. Eklektyczna stylistyka monumentu zdaje się potwierdzać tę atrybucję. Geneza pomnika ma źródło w społeczności wsi Wrocanka, w której działał Związek Strzelecki i Ochotnicza Straż Pożarna. Pamięć i wdzięczność dla bohaterów czynu legionowego krzewiła Czytelnia Ludowa. Potrzeba udokumentowania w formie rzeźbiarskiej tych, którzy oddali życie za niepodległość Polski została zrealizowana przez umieszczenie na cokole pomnika 30 tabliczek z nazwiskami poległych pochodzących z Wrocanki. Siła społecznej funkcji pomnika pozwoliła na jego przetrwanie w okresie II wojny światowej oraz w latach powojennych, kiedy to dodano tabliczki inskrypcyjne czterech poległych w latach 1944 – 1945.

9. Stan zachowania i postulaty dotyczące konserwacji

Stan zachowania pomnika wydaje się być dobry. Zadbana jest jej materia, jak i otoczenie. Wszystkie prace przy obiekcie muszą być uzgodnione z Wojewódzkim Konserwatorem Zabytków.

10. Wykonanie karty (autor, data, podpis)

mgr Alicja Kędra
lipiec – sierpień 2020 rok

Kędra Alicja

11. Zatwierdzenie karty (podpis wojewódzkiego konserwatora zabytków)*

*dotyczy zabytków niewpisanych do rejestru zabytków i niewłączonych do wojewódzkiej ewidencji zabytków


GEZ	KARTA ADRESOWA ZABYTKU		3. Miejscowość WROCANKA
1. Nazwa FIGURA PRZYDROŻNA <i>MATKA BOŻA</i> <i>NIEPOKALANIE POCZĘTA</i>	2. Czas powstania 1934 r.		
7. Fotografia z opisem wskazującym orientację w stosunku do sąsiednich terenów lub stron świata albo mapa z zaznaczonym stanowiskiem archeologicznym			4. Adres
			ul. Nadrzeczna 88 38-455 WROCANKA
widok od strony zachodniej			5. Przynależność administracyjna Województwo PODKARPACKIE Powiat KROŚNIEŃSKI Gmina MIEJSCE PIASTOWE 6. Formy ochrony

Figura przydrożna *Matka Boża Niepokalanie Poczęta* usytuowana jest przy ulicy Nadrzecznej 88 we Wrocance. Powstała w 1934 roku.

Figura wykonana z kamienia. Podstawa figury w formie kolumny w porządku jońskim. Powyżej cokołu widnieje data: 1934. Figura posadowiona bezpośrednio na kolumnie. Baza kolumny dwuczłonowa, trzon ozdobiony kanelurami. Głowica ma kształt wolut. Całość wieńczy rzeźba Matki Bożej. Maryja została przedstawiona w postawie stojącej, w lekkim kontrapoście. Odziana jest w długą, drapowaną suknię, ujętą w pasie. Ramiona oraz głowę Matki Bożej okrywa płaszcz. Maryja ma wyprostowane ręce, dłonie lekko zwrócone na zewnątrz. Głowa Matki Bożej, delikatnie skierowana w dół. Figura ogrodzona metalowym ogrodzeniem.

Figura przydrożna *Matka Boża Niepokalanie Poczęta* prezentuje wartościowy przykład tzw. małej architektury. Powstała w 1934 roku, jako znak kultu religijnego; wpisuje się przy tym w prowincjonalne rzyż sztuki ludowej.

Stan zachowania figury wydaje się być dobry. Zadbana jest jej materia, jak i otoczenie. W przypadku planowanego podjęcia pracy przy obiekcie należy wystąpić do Wojewódzkiego Konserwatora Zabytków o zalecenia i wytyczne.

10. Wykonanie karty (autor, data, podpis)

mgr Alicja Kędra
lipiec – sierpień 2020 rok

Kędra Alicja

11. Zatwierdzenie karty (podpis wojewódzkiego konserwatora zabytków)*

Z upoważnienia
Podkarpackiego
Wojewódzkiego Konserwatora Zabytków

Łukasz Dzik
KIEROWNIK DELEGACJI W KROŚNIE

*dotyczy zabytków niewpisanych do rejestru zabytków i niewłączonych do wojewódzkiej ewidencji zabytków

GEZ	KARTA ADRESOWA ZABYTKU		3. Miejscowość WROCANKA
1. Nazwa FIGURA PRZYDROŻNA MATKA BOŻA NIEPOKALANIE POCZĘTA	2. Czas powstania XIX w.		
7. Fotografia z opisem wskazującym orientację w stosunku do sąsiednich terenów lub stron świata albo mapa z zaznaczonym stanowiskiem archeologicznym			4. Adres
			ul. Nadrzeczna 49 38-455 WROCANKA
			widok od strony wschodniej
			6. Formy ochrony

Figura przydrożna *Matka Boża Niepokalanie Poczęta* usytuowana jest przy ulicy Nadrzecznej 49 we Wrocance. Powstała w XIX wieku.

Figura wykonana z kamienia. Posadowiona jest na dwustopniowej bazie oraz cokole. Maryja została przedstawiona w postawie stojącej, w lekkim kontrapoście. Odziana jest w długą, drapowaną suknię, ujętą w pasie. Ramiona oraz głowę Matki Bożej okrywa płaszcz. Maryja ma wyprostowane ręce, dłonie lekko zwrócone na zewnątrz. Głowa Matki Bożej delikatnie skierowana w dół.

Figura przydrożna *Matka Boża Niepokalanie Poczęta* prezentuje wartościowy przykład tzw. małej architektury. Powstała w XIX wieku, jako znak kultu religijnego; wpisuje się przy tym w prowincjonalne rzyzy sztuki ludowej.

Stan zachowania figury wydaje się być dobry. Zadbana jest jej materia, jak i otoczenie. W przypadku planowanego podjęcia pracy przy obiekcie należy wystąpić do Wojewódzkiego Konserwatora Zabytków o zalecenia i wytyczne.

mgr Alicja Kędra
lipiec – sierpień 2020 rok

Kędra Alicja

Z upoważnienia
Podkarpackiego
Wojewódzkiego Konserwatora Zabytków
Łukasz Dziuk
KR. RÓWNIK DELIKATURY W KROŚNIE

GEZ

KARTA ADRESOWA ZABYTKU

3. Miejscowość

WROCANKA

1. Nazwa

KAPLICZKA

2. Czas powstania

XIX w.

7. Fotografia z opisem wskazującym orientację w stosunku do sąsiednich terenów lub stron świata albo mapa z zaznaczonym stanowiskiem archeologicznym



widok od strony zachodniej

4. Adres

**ul. Nadrzeczna 158
38-455 WROCANKA**

5. Przynależność administracyjna

Województwo **PODKARPACKIE**

Powiat **KROŚNIEŃSKI**

Gmina **MIEJSCE PIASTOWE**

6. Formy ochrony

Kapliczka kolumnowa usytuowana jest przy ulicy Nadrzecznej 158 we Wrocance. Powstała w XIX wieku.

Kapliczka jest otynkowana. Ma formę wielokondygnacyjnego, czworosłupowego słupa. Podstawę kapliczki stanowi kilkustopniowa baza, na której znajduje się cokół. Poszczególne partie kapliczki oddzielone są od siebie gzymsem profilowanym. W dolnym oraz górnym piętrze kapliczki znajdują się otwarte, półkoliste wnęki, w których umieszczone zostały figurki Matki Bożej Niepokalanie Poczętej. Górne piętro zamknięte w formie arkad.

Kapliczka prezentuje wartościowy przykład tzw. małej architektury. Powstała w XIX wieku, jako znak kultu religijnego; wpisuje się przy tym w prowincjonalne rzyzy sztuki ludowej

Stan zachowania kapliczki wydaje się być dobry. Zadbana jest zarówno jej materia, jak i otoczenie. W przypadku planowanego podjęcia pracy przy obiekcie należy wystąpić do Wojewódzkiego Konserwatora Zabytków o zalecenia i wytyczne.

mgr Alicja Kędra
lipiec – sierpień 2020 rok

Kędra Alicja

Z upoważnienia
Podkarpackiego
Wojewódzkiego Konserwatora Zabytków

Łukasz Dzik
KIEROWNIK DEPARTAMENTU W KROŚNIE

GEZ	KARTA ADRESOWA ZABYTKU		3. Miejscowość WROCANKA
1. Nazwa KAPLICZKA ZE ŹRÓDELKIEM ŚWIĘTEJ ROZALII	2. Czas powstania XIX w.		
7. Fotografia z opisem wskazującym orientację w stosunku do sąsiednich terenów lub stron świata albo mapa z zaznaczonym stanowiskiem archeologicznym 			4. Adres ul. św. Rozalii 2 38-455 WROCANKA 5. Przynależność administracyjna Województwo PODKARPACKIE Powiat KROŚNIEŃSKI Gmina MIEJSCE PIASTOWE 6. Formy ochrony
widok od strony północnej			

Kapliczka usytuowana przy ulicy św. Rozalii 2 we Wrocance. Powstała w końcu XIX wieku. Kapliczka znajduje się nieopodal studzienki, w której woda według wierzeń ma moc uzdrawiającą za przyczyną św. Rozalii.

Kapliczka otynkowana, prezentuje typ wnękowy. Założona jest na rzucie kwadratu, posiada formę prostopadłościanu nakrytego dachem dwuspadowym. Kapliczka ma jedną kondygnację. Centralna część elewacji frontowej jest głębsza w stosunku do bocznych części. W dolnej partii kondygnacji znajduje się zamknięta, przeszklona wnęka, w której została umieszczona figura świętej Rozalii. W szczycie dwie mniejsze wnęki. Kapliczka zwieńczona metalowym krzyżem.

Kapliczka prezentuje wartościowy przykład tzw. małej architektury. Powstała w końcu XIX wieku, jako znak kultu religijnego; wpisuje się przy tym w prowincjonalne rzyzy sztuki ludowej.

Stan zachowania kapliczki wydaje się być dobry. Zadbana jest zarówno jej materia, jak i otoczenie. W przypadku planowanego podjęcia pracy przy obiekcie należy wystąpić do Wojewódzkiego Konserwatora Zabytków o zalecenia i wytyczne.

mgr Alicja Kędra
lipiec – sierpień 2020 rok

Kędra Alicja

Z upoważnienia
Podkarpackiego
Wojewódzkiego Konserwatora Zabytków

Lukasz Dzik
KIEROWNIK DELEGACJI W KROŚNIE

GEZ

KARTA ADRESOWA ZABYTKU

3. Miejscowość

WROCANKA

1. Nazwa

KAPLICA ŚW. ROZALII

2. Czas powstania

1862 r.

7. Fotografia z opisem wskazującym orientację w stosunku do sąsiednich terenów lub stron świata albo mapa z zaznaczonym stanowiskiem archeologicznym



widok od strony północnej

4. Adres

**ul. św. Rozalii 8
38-455 WROCANKA**

5. Przynależność administracyjna

Województwo **PODKARPACKIE**

Powiat **KROŚNIĘŃSKI**

Gmina **MIEJSCE PIASTOWE**

6. Formy ochrony

**MPZP „Wrocanka 1”;
Uchwała Rady Gminy Miejsce Piastowe
nr XII/110/07 z 6.11.2007 r.**

8. Historia, opis i wartości

Kaplica św. Rozalii powstała w 1862 roku. Największy rozkwit kultu świętej Rozalii w Polsce nastąpił właśnie w XIX wieku. Kaplica wzniesiona jest na planie prostokąta, z półokrągło zamkniętym prezbiterium, jest murowana, otynkowana i nakryta dwuspadowym dachem. Ściany z wąskimi oknami, zakończonymi ostrym łukiem wzmocnione są przyporami. Nad frontową ścianą wznosi się attyka. Wewnątrz kaplica ozdobiona jest współczesnymi freskami, na których przedstawione są sceny z życia św. Rozalii. Centralne miejsce w ołtarzu zajmuje patronka kaplicy św. Rozalia, ukazana w grocie i z wieńcem z róż na głowie.

9. Stan zachowania i postulaty dotyczące konserwacji

Stan zachowania kaplicy wydaje się być dobry. Zadbana jest zarówno jej materia, jak i otoczenie. W przypadku planowanego podjęcia pracy przy obiekcie należy wystąpić do Wojewódzkiego Konserwatora Zabytków o zalecenia i wytyczne.

10. Wykonanie karty (autor, data, podpis)

mgr Alicja Kędra
lipiec – sierpień 2020 rok

Kędra Alicja

11. Zatwierdzenie karty (podpis wojewódzkiego konserwatora zabytków)*

Z upoważnienia
Podkarpackiego
Wojewódzkiego Konserwatora Zabytków

Łukasz Ozik
KIEROWNIK DELEGACJI W KROŚNIE

*dotyczy zabytków niewpisanych do rejestru zabytków i niewłączonych do wojewódzkiej ewidencji zabytków

GEZ

KARTA ADRESOWA ZABYTKU

3. Miejscowość

WROCANKA

1. Nazwa

FIGURA PRZYDROŻNA ŚW. ANTONI PADEWSKI

2. Czas powstania

XIX w.

7. Fotografia z opisem wskazującym orientację w stosunku do sąsiednich terenów lub stron świata albo mapa z zaznaczonym stanowiskiem archeologicznym



widok od strony południowej

4. Adres

**ul. św. Rozalii 25
38-455 Wrocanka**

5. Przynależność administracyjna

Województwo **PODKARPACKIE**

Powiat **KROŚNIEŃSKI**

Gmina **MIEJSCE PIASTOWE**

6. Formy ochrony

Figura przydrożna św. Antoni Padewski usytuowana jest przy ulicy św. Rozalii 25 we Wrocance. Powstała w XIX wieku.

Figura wykonana z kamienia. Posadowiona jest na wysokim kamiennym postumencie. Św. Antoni Padewski został przedstawiony w postawie stojącej, w kontrapoście, jako mężczyzna w sile wieku. Odziany jest we franciszkański habit. Na prawym ręku trzyma Dzieciątko Jezus. Lewą ręką trzyma rączkę małego Jezusa i przyciska ją do swojej piersi. Dzieciątko Jezus odziane jest w długą, drapowaną tunikę. Głowa małego Jezusa skierowana ku świętemu.


Figura przydrożna Św. Antoni Padewski prezentuje wartościowy przykład tzw. małej architektury. Powstała w XIX wieku, jako znak kultu religijnego; wpisuje się przy tym w prowincjonalne rzyż sztuki ludowej.

Stan zachowania figury wydaje się być zły. Wymaga remontu oraz konserwacji substancji zabytkowych. W przypadku planowanego podjęcia pracy przy obiekcie należy wystąpić do Wojewódzkiego Konserwatora Zabytków o zalecenia i wytyczne.

mgr Alicja Kędra
lipiec – sierpień 2020 rok

Kędra Alicja

Z upoważnienia
Podkanasickiego
Wojewódzkiego Konserwatora Zabytków
Lukasz Dzik
KIEROWNIK DELEGACJI W KROŚNIE

GEZ	KARTA ADRESOWA ZABYTKU		3. Miejscowość WROCANKA
1. Nazwa KAPLICZKA	2. Czas powstania XIX w.		
7. Fotografia z opisem wskazującym orientację w stosunku do sąsiednich terenów lub stron świata albo mapa z zaznaczonym stanowiskiem archeologicznym			4. Adres
			przy drodze do Rogów 38-455 WROCANKA
			5. Przynależność administracyjna Województwo PODKARPACKIE Powiat KROŚNIĘSKI Gmina MIEJSCE PIASTOWE
			6. Formy ochrony

widok od strony wschodniej

Kapliczka kolumnowa usytuowana we Wrocance, przy drodze do Rogów. Powstała w XIX wieku.

Kapliczka wykonana jest z kamienia. Ma formę wielokondygnacyjnego, czworobocznego słupa zwieńczonego krzyżem. Podstawę kapliczki stanowi dwustopniowa baza, na której znajduje się cokół. Baza jest dużo szersza w stosunku do pozostałych części kapliczki. Na cokole umieszczono napis: *NA WIĘKSZĄ CZEŚĆ I CHWAŁĘ BOGU I NAJŚWIĘTSZEJ PANNIE*. Nad cokolem wznosi się kondygnacja z zamkniętą półkoliście, przeszkloną wnęką, oddzieloną od górnej części gzymsem profilowanym. We wnęce znajduje się figurka Matki Bożej Niepokalanie Poczętej. Wyższe piętro zawiera przeszkloną, półkoliście zamkniętą wnękę, w której umieszczono figurkę Pana Jezusa. Górna kondygnacja zwieńczona jest krzyżem. Kapliczka otoczona jest drewnianym ogrodzeniem.

Kapliczka prezentuje wartościowy przykład tzw. małej architektury. Powstała w XIX wieku, jako znak kultu religijnego; wpisuje się przy tym w prowincjonalne rzyzy sztuki ludowej.

Stan zachowania kapliczki jest dobry. W przypadku planowanego podjęcia pracy przy obiekcie należy wystąpić do Wojewódzkiego Konserwatora Zabytków o zalecenia i wytyczne.

mgr Alicja Kędra
lipiec – sierpień 2020 rok

Kędra Alicja

Z upoważnienia
Podkomarskiego
Wojewódzkiego Konserwatora Zabytków
Łukasz Dzik
KIEROWNIK DELEGATURY W KROSNI

GEZ	KARTA ADRESOWA ZABYTKU		3. Miejscowość WROCANKA
1. Nazwa DWÓR GOŁASZEWSKICH	2. Czas powstania 1 poł. XIX w.		
7. Fotografia z opisem wskazującym orientację w stosunku do sąsiednich terenów lub stron świata albo mapa z zaznaczonym stanowiskiem archeologicznym  <p data-bbox="663 1331 1059 1366" style="text-align: center;">widok od strony południowej</p>			4. Adres ul. Nadrzeczna 16 38-455 WROCANKA 5. Przynależność administracyjna Województwo PODKARPACKIE Powiat KROŚNIĘSKI Gmina MIEJSCE PIASTOWE 6. Formy ochrony

W pierwszej połowie XIX wieku Gołaszewscy wzniesli we Wrocance niewielki murowany dwór z trójosiowym ryzalitem i portykiem złożonym z czterech kamiennych kolumn od strony elewacji frontowej. Budynek został wybudowany z kamienia i cegły; cegła była wypalana własnoręcznie. Trzecia izba, sala, kuchnia i pół sieni wyremontowane zostały w 1908 roku. Cegła zastąpiła kamienne mury. Pozostałe pomieszczenia do dziś są z kamienia. Wodę do dworu czerpano ze studni na polu Józefa Gruszki. Szła ona rurami pod własnym ciśnieniem do studzienki zwanej „ciurkiem”, znajdującej się kilkadziesiąt metrów od dworu. Nieopodal dworu znajdowała się stodoła, zwana wozówką. Zbudowana była z kamienia, kryta gontem i słomą, zniszczona została w czasie wojny, po wojnie zaś mury wyburzono. Druga stodoła należąca do dworu zbudowana była także z kamieni, za czasów dworskich trzymano tam krowy oraz konie cugowe i robocze. Stodoła kryta była słomą, spłonęła w latach siedemdziesiątych ubiegłego wieku. Po wojnie stodoła służyła do przetrzymywania zboża, siana i słomy dla zwierząt domowych; przy tej stodole stał wiatrak, który poruszał młyn, w którym mielono zboże. Na terenie obejścia znajdowała się brama wjazdowa z kamienia do dzisiaj zachowana. Budynek zachowany jest w stanie dostatecznym, posiada piwnice przykryte sklepieniem kolebkowym z lunetami. Za czasów hrabiego Załuskiego dworek kryty był w całości gontem, później zmieniono poszycie na blachę; blacha do dzisiaj zachowana jest w stanie dobrym. Przed wojnami dwór w całości był przeznaczony do zamieszkania. Po spłonięciu stodoły „wozówki” część budynku zamieniono na pomieszczenie dla zwierząt gospodarskich. Dwór założony jest na planie prostokąta, z gankiem – portykiem na czterech kolumnach, z trójkątnym szczytem, kryty jest wysokim dachem czterospadowym. Budynek jest parterowy, wewnątrz posiada 4 trakty.

Stan zachowania dworu jest zły. Wymaga bieżącego remontu mającego na celu zahamowanie dalszego procesu niszczenia obiektu. W przypadku planowanego podjęcia pracy przy obiekcie należy wystąpić do Wojewódzkiego Konserwatora Zabytków o zalecenia i wytyczne.

10. Wykonanie karty (autor, data, podpis)

mgr Alicja Kędra
lipiec – sierpień 2020 rok

Kędra Alicja

11. Zatwierdzenie karty (podpis wojewódzkiego konserwatora zabytków)*

Z upoważnienia
Podkarpackiego
Wojewódzkiego Konserwatora Zabytków

Łukasz Dziak
KIEROWNIK DELEGACJI W KROŚNIE

*dotyczy zabytków niewpisanych do rejestru zabytków i niewłączonych do wojewódzkiej ewidencji zabytków

GEZ	KARTA ADRESOWA ZABYTKU		3. Miejscowość
1. Nazwa			WROCANKA
PARK DWORSKI		2. Czas powstania	XIX w.
7. Fotografia z opisem wskazującym orientację w stosunku do sąsiednich terenów lub stron świata albo mapa z zaznaczonym stanowiskiem archeologicznym			4. Adres
			ul. Nadrzeczna 16 38-455 WROCANKA
			5. Przynależność administracyjna
			Województwo PODKARPACKIE
			Powiat KROŚNIEŃSKI
			Gmina MIEJSCE PIASTOWE
			6. Formy ochrony
widok od strony zachodniej			

8. Historia, opis i wartości

Powierzchnia parku liczy 0,25 ha. Park dworski został założony w XIX wieku. Dwór obsadzony był drzewami różnych gatunków. Z tyłu budynku w kształcie trójkąta ułożone były graby i dęby. Przed budynkiem rosły w szeregu jesiony, akacje i kasztany. Drzewa skutecznie chroniły dworek przed uporczywymi wiatrami. Do domu prowadziła aleja bzów.

9. Stan zachowania i postulaty dotyczące konserwacji

Drzewostan w parku wymaga bieżących zabiegów pielęgnacyjnych, a także niezbędnych prac porządkowych.

10. Wykonanie karty (autor, data, podpis)

mgr Alicja Kędra
lipiec – sierpień 2020 rok

Kędra Alicja

11. Zatwierdzenie karty (podpis wojewódzkiego konserwatora zabytków)*

Z upoważnienia
Podkarpackiego
Wojewódzkiego Konserwatora Zabytków

Łukasz Dzik
KIEROWNIK DELEGATURY W KROŚNIE

*dotyczy zabytków niewpisanych do rejestru zabytków i niewłączonych do wojewódzkiej ewidencji zabytków

GEZ

KARTA ADRESOWA ZABYTKU

3. Miejscowość

WROCANKA

1. Nazwa

**STANOWISKO ARCHEOLOGICZNE NR 3
AZP 111-74/20**

2. Czas powstania

neolit – wczesna epoka brązu – ślad osadnictwa

7. Fotografia z opisem wskazującym orientację w stosunku do sąsiednich terenów lub stron świata albo mapa z zaznaczonym stanowiskiem archeologicznym

4. Adres

**WROCANKA
AZP 111-74
stan. w miejscowości nr 3
stan. na obszarze nr 20
38-455 WROCANKA**

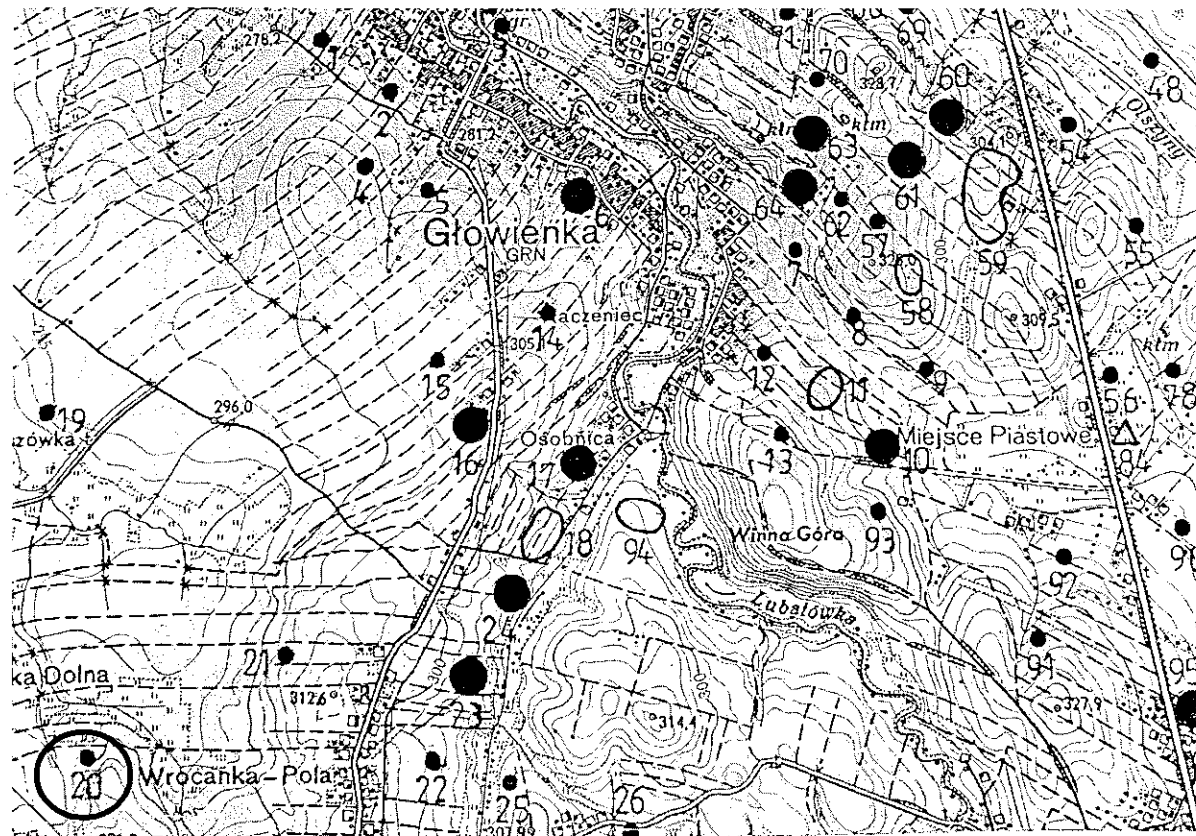
5. Przynależność administracyjna

Województwo **PODKARPACKIE**

Powiat **KROŚNIĘSKI**

Gmina **MIEJSCE PIASTOWE**

6. Formy ochrony



Mapa AZP 111-74

8. Historia, opis i wartości

Badania poszukiwawcze na obszarze AZP 111-74 zostały przeprowadzone wiosną 1988 roku, na zlecenie Wojewódzkiego Konserwatora Zabytków w Krośnie. Obszar ten obejmuje tereny gminy miejskiej Krosno, Krościenko Wyżne oraz Miejsce Piastowe.

W trakcie badań powierzchniowych odkryto 99 nowych stanowisk, co daje liczbę 110 stanowisk na obszarze. Zaobserwowano wyraźną koncentrację osadnictwa na stokach dolin Lubatówki i potoku Olszyny oraz na wzniesieniach pomiędzy nimi. Zasluguje na uwagę występowanie szeregu stanowisk na krawędziach niewielkich wzniesień ponad dnem obniżenia – pozostałości dawnego jeziora.

W wyniku przeprowadzonej klasyfikacji chronologiczno-kulturowej i analizy funkcjonalnej odkrytych stanowisk wyróżniono: 29 osad oraz 120 śladów osadnictwa. Pochodzi z nich głównie ceramika, przęśliki gliniane oraz liczne zabytki krzemienne i kamienne. Zebrane zabytki datowane są na okres od epoki kamienia po nowożytny włącznie.

Na stanowisku nr 3 we Wrocance (nr 20 na obszarze) odkryto fragment narzędzia krzemienego datowany na neolit – wczesną epokę brązu (śląd osadnictwa).

9. Stan zachowania i postulaty dotyczące konserwacji

Wszelkie działania w obrębie stanowiska wymagają wcześniejszego uzgodnienia z Wojewódzkim Konserwatorem Zabytków Delegaturą w Krośnie.

10. Wykonanie karty (autor, data, podpis)

mgr Alicja Kędra
listopad 2020 rok

Kędra Alicja

11. Zatwierdzenie karty (podpis wojewódzkiego konserwatora zabytków)*

Z upoważnienia
Podkarpackiego
Wojewódzkiego Konserwatora Zabytków

Łukasz Dzik
KIEROWNIK DELEGATURY W KROŚNIE

*dotyczy zabytków niewpisanych do rejestru zabytków i niewłączonych do wojewódzkiej ewidencji zabytków

GEZ

KARTA ADRESOWA ZABYTKU

3. Miejscowość

WROCANKA

1. Nazwa

**STANOWISKO ARCHEOLOGICZNE NR 4
AZP 111-74/21**

2. Czas powstania

okres prahistoryczny – ślad osadnictwa

7. Fotografia z opisem wskazującym orientację w stosunku do sąsiednich terenów lub stron świata albo mapa z zaznaczonym stanowiskiem archeologicznym

4. Adres

WROCANKA

AZP 111-74

stan. w miejscowości nr 4

stan. na obszarze nr 21

38-455 WROCANKA

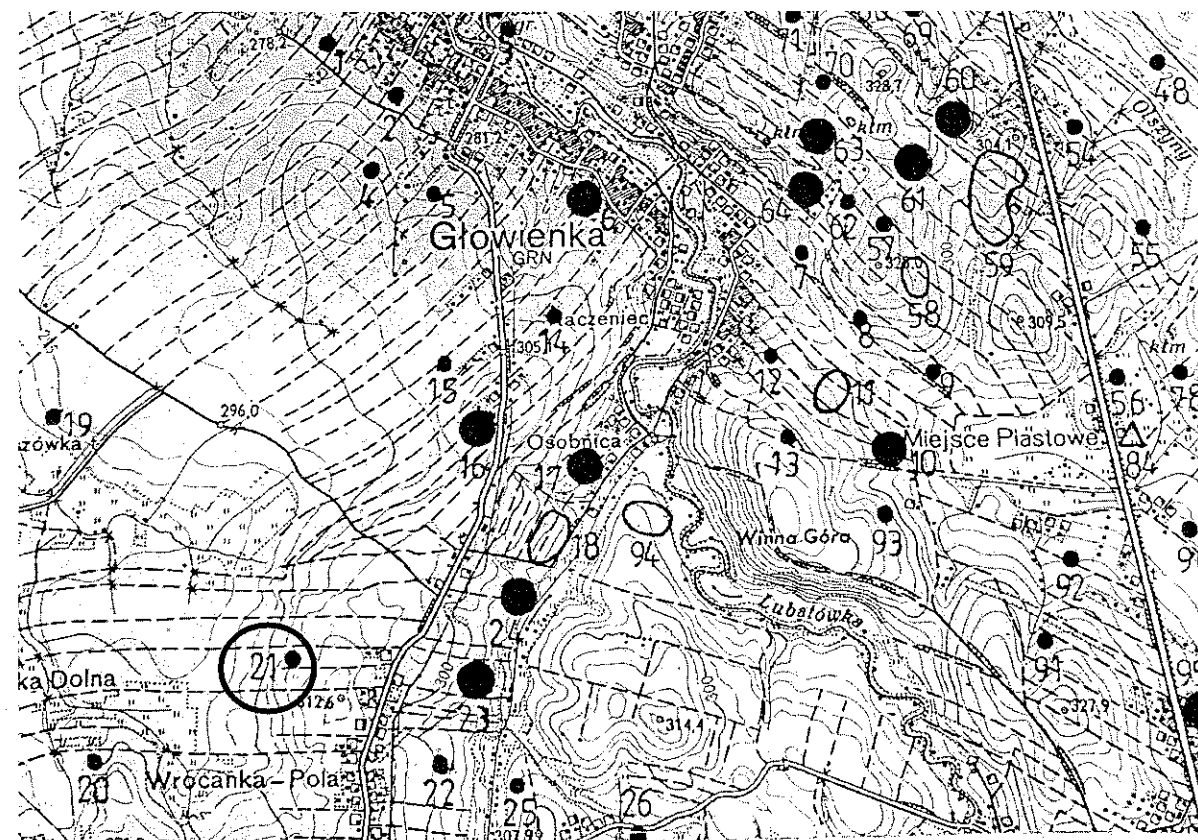
5. Przynależność administracyjna

Województwo **PODKARPACKIE**

Powiat **KROŚNIĘSKI**

Gmina **MIEJSCE PIASTOWE**

6. Formy ochrony



Mapa AZP 111-74

8. Historia, opis i wartości

Badania poszukiwawcze na obszarze AZP 111-74 zostały przeprowadzone wiosną 1988 roku, na zlecenie Wojewódzkiego Konserwatora Zabytków w Krośnie. Obszar ten obejmuje tereny gminy miejskiej Krosno, Krościenko Wyżne oraz Miejsce Piastowe.

W trakcie badań powierzchniowych odkryto 99 nowych stanowisk, co daje liczbę 110 stanowisk na obszarze. Zaobserwowano wyraźną koncentrację osadnictwa na stokach dolin Lubatówki i potoku Olszyny oraz na wzniesieniach pomiędzy nimi. Zasluguje na uwagę występowanie szeregu stanowisk na krawędziach niewielkich wzniesień ponad dnem obniżenia – pozostałości dawnego jeziora.

W wyniku przeprowadzonej klasyfikacji chronologiczno-kulturowej i analizy funkcjonalnej odkrytych stanowisk wyróżniono: 29 osad oraz 120 śladów osadnictwa. Pochodzi z nich głównie ceramika, przęśliki gliniane oraz liczne zabytki krzemienne i kamienne. Zebrane zabytki datowane są na okres od epoki kamienia po nowożytny włącznie.

Na stanowisku nr 4 we Wrocance (nr 21 na obszarze) odkryto dwa fragmenty ceramiczne datowane na okres prahistoryczny (śląd osadnictwa).

9. Stan zachowania i postulaty dotyczące konserwacji

Wszelkie działania w obrębie stanowiska wymagają wcześniejszego uzgodnienia z Wojewódzkim Konserwatorem Zabytków Delegaturą w Krośnie.

10. Wykonanie karty (autor, data, podpis)

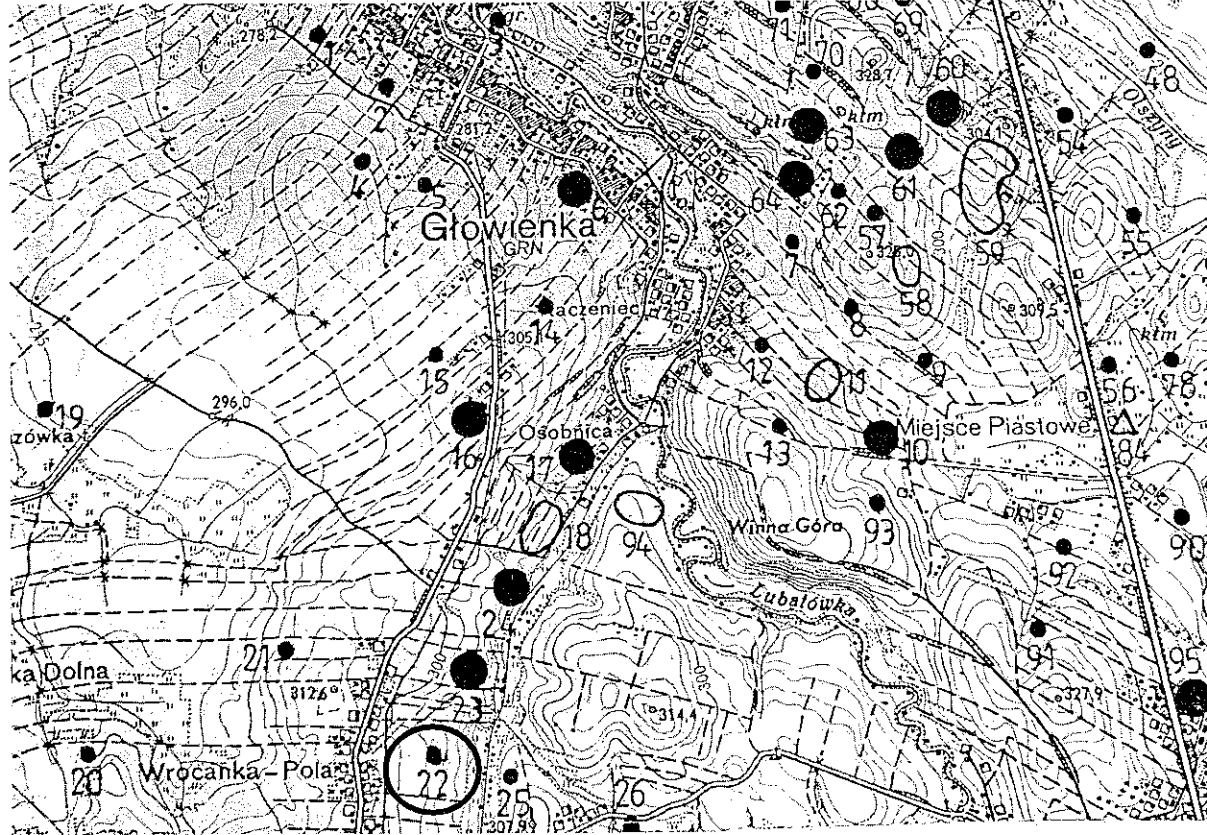
mgr Alicja Kędra
listopad 2020 rok

Kędra Alicja

11. Zatwierdzenie karty (podpis wojewódzkiego konserwatora zabytków)*

Zupoważnienia
Podkarpackiego
Wojewódzkiego Konserwatora Zabytków
Łukasz Dzik
KIEROWNIK DELEGATURY W KROŚNIE

*dotyczy zabytków niewpisanych do rejestru zabytków i niewłączonych do wojewódzkiej ewidencji zabytków

GEZ	KARTA ADRESOWA ZABYTKU		3. Miejscowość
1. Nazwa STANOWISKO ARCHEOLOGICZNE NR 7 AZP 111-74/22			WROCANKA
2. Czas powstania epoka kamienia – ślad osadnictwa			4. Adres
			WROCANKA AZP 111-74 stan. w miejscowości nr 7 stan. na obszarze nr 22 38-455 WROCANKA
			5. Przynależność administracyjna Województwo PODKARPACKIE Powiat KROŚNIĘSKI Gmina MIEJSCE PIASTOWE
			6. Formy ochrony

Mapa AZP 111-74

8. Historia, opis i wartości

Badania poszukiwawcze na obszarze AZP 111-74 zostały przeprowadzone wiosną 1988 roku, na zlecenie Wojewódzkiego Konserwatora Zabytków w Krośnie. Obszar ten obejmuje tereny gminy miejskiej Krosno, Krościenko Wyżne oraz Miejsce Piastowe.

W trakcie badań powierzchniowych odkryto 99 nowych stanowisk, co daje liczbę 110 stanowisk na obszarze. Zaobserwowano wyraźną koncentrację osadnictwa na stokach dolin Lubatówki i potoku Olszyny oraz na wzniesieniach pomiędzy nimi. Zasluguje na uwagę występowanie szeregu stanowisk na krawędziach niewielkich wzniesień ponad dnem obniżenia – pozostałości dawnego jeziora.

W wyniku przeprowadzonej klasyfikacji chronologiczno-kulturowej i analizy funkcjonalnej odkrytych stanowisk wyróżniono: 29 osad oraz 120 śladów osadnictwa. Pochodzi z nich głównie ceramika, przęśliki gliniane oraz liczne zabytki krzemienne i kamienne. Zebrane zabytki datowane są na okres od epoki kamienia po nowożytny włącznie.

Na stanowisku nr 7 we Wrocance (nr 22 na obszarze) odkryto fragment wióra z krzemienia czekańskiego datowany na epokę kamienia (ślad osadnictwa).

9. Stan zachowania i postulaty dotyczące konserwacji

Wszelkie działania w obrębie stanowiska wymagają wcześniejszego uzgodnienia z Wojewódzkim Konserwatorem Zabytków Delegaturą w Krośnie.

10. Wykonanie karty (autor, data, podpis)

mgr Alicja Kędra
listopad 2020 rok

Kędra Alicja

11. Zatwierdzenie karty (podpis wojewódzkiego konserwatora zabytków)*

Z upoważnienia
Podkarpackiego
Wojewódzkiego Konserwatora Zabytków

Łukasz Dziuk
KIEROWNIK DELEGATURY W KROŚNIE

*dotyczy zabytków niewpisanych do rejestru zabytków i niewłączonych do wojewódzkiej ewidencji zabytków

GEZ

KARTA ADRESOWA ZABYTKU

3. Miejscowość

WROCANKA

1. Nazwa

**STANOWISKO ARCHEOLOGICZNE NR 8
AZP 111-74/23**

2. Czas powstania

epoka brązu – osada

7. Fotografia z opisem wskazującym orientację w stosunku do sąsiednich terenów lub stron świata albo mapa z zaznaczonym stanowiskiem archeologicznym

4. Adres

**WROCANKA
AZP 111-74
stan. w miejscowości nr 8
stan. na obszarze nr 23
38-455 WROCANKA**

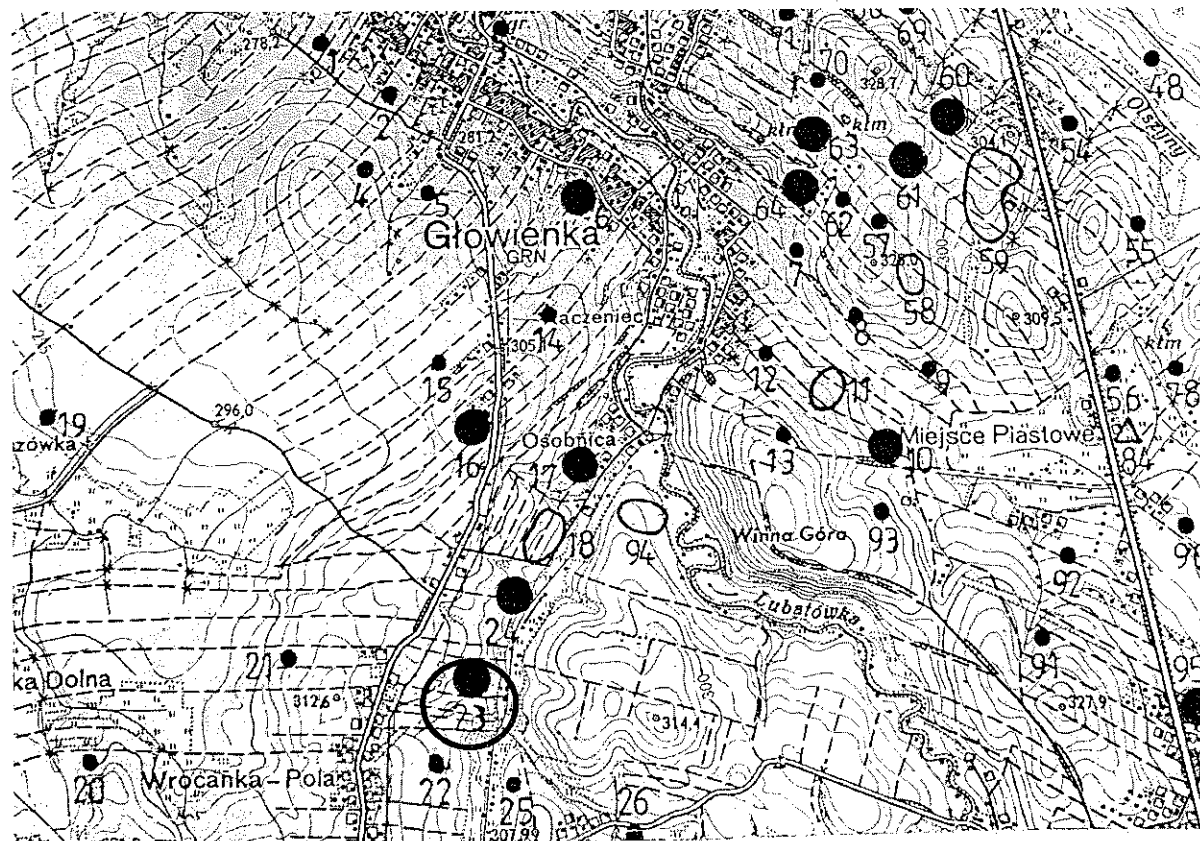
5. Przynależność administracyjna

Województwo **PODKARPACKIE**

Powiat **KROŚNIĘSKI**

Gmina **MIEJSCE PIASTOWE**

6. Formy ochrony



Mapa AZP 111-74

8. Historia, opis i wartości

Badania poszukiwawcze na obszarze AZP 111-74 zostały przeprowadzone wiosną 1988 roku, na zlecenie Wojewódzkiego Konserwatora Zabytków w Krośnie. Obszar ten obejmuje tereny gminy miejskiej Krosno, Krościenko Wyżne oraz Miejsce Piastowe.

W trakcie badań powierzchniowych odkryto 99 nowych stanowisk, co daje liczbę 110 stanowisk na obszarze. Zaobserwowano wyraźną koncentrację osadnictwa na stokach dolin Lubatówki i potoku Olszyny oraz na wzniesieniach pomiędzy nimi. Zasługuje na uwagę występowanie szeregu stanowisk na krawędziach niewielkich wzniesień ponad dnem obniżenia – pozostałości dawnego jeziora.

W wyniku przeprowadzonej klasyfikacji chronologiczno-kulturowej i analizy funkcjonalnej odkrytych stanowisk wyróżniono: 29 osad oraz 120 śladów osadnictwa. Pochodzi z nich głównie ceramika, przęśliki gliniane oraz liczne zabytki krzemienne i kamienne. Zebrane zabytki datowane są na okres od epoki kamienia po nowożytny włącznie.

Na stanowisku nr 8 we Wrocance (nr 23 na obszarze) odkryto pięć fragmentów ceramicznych oraz dwa fragmenty części brzegowych datowane na epokę brązu (osada).

9. Stan zachowania i postulaty dotyczące konserwacji

Wszelkie działania w obrębie stanowiska wymagają wcześniejszego uzgodnienia z Wojewódzkim Konserwatorem Zabytków Delegaturą w Krośnie.

10. Wykonanie karty (autor, data, podpis)

mgr Alicja Kędra
listopad 2020 rok

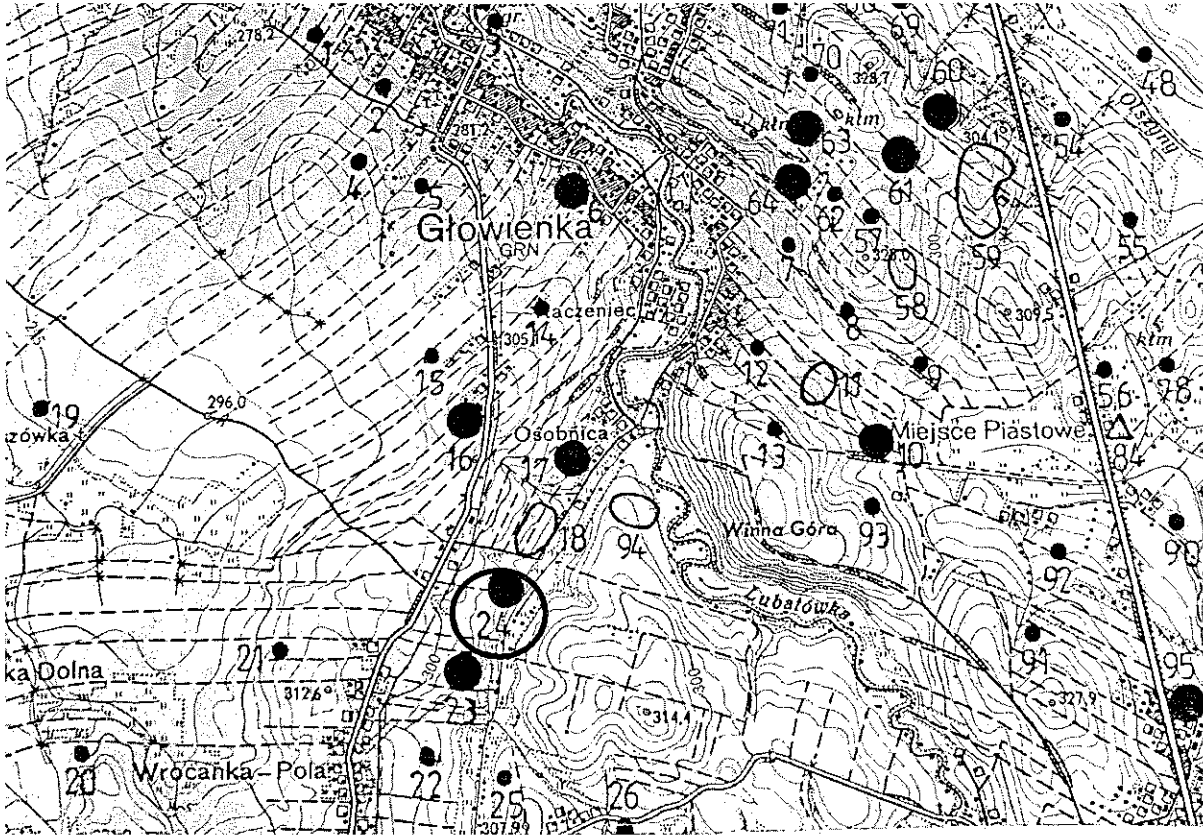
Kędra Alicja

11. Zatwierdzenie karty (podpis wojewódzkiego konserwatora zabytków)*

Z upoważnienia
Podkarpackiego
Wojewódzkiego Konserwatora Zabytków

Łukasz Łyżek
KIEROWNIK DELEGATURY W KROŚNIE

*dotyczy zabytków niewpisanych do rejestru zabytków i niewłączonych do wojewódzkiej ewidencji zabytków

GEZ	KARTA ADRESOWA ZABYTKU		3. Miejscowość
1. Nazwa STANOWISKO ARCHEOLOGICZNE NR 9 AZP 111-74/24		2. Czas powstania wczesna epoka brązu – osada	WROCANKA
7. Fotografia z opisem wskazującym orientację w stosunku do sąsiednich terenów lub stron świata albo mapa z zaznaczonym stanowiskiem archeologicznym			4. Adres WROCANKA AZP 111-74 stan. w miejscowości nr 9 stan. na obszarze nr 24 38-455 WROCANKA
			5. Przynależność administracyjna Województwo PODKARPACKIE Powiat KROŚNIĘSKI Gmina MIEJSCE PIASTOWE
			6. Formy ochrony

Mapa AZP 111-74

8. Historia, opis i wartości

Badania poszukiwawcze na obszarze AZP 111-74 zostały przeprowadzone wiosną 1988 roku, na zlecenie Wojewódzkiego Konserwatora Zabytków w Krośnie. Obszar ten obejmuje tereny gminy miejskiej Krosno, Krościenko Wyżne oraz Miejsce Piastowe.

W trakcie badań powierzchniowych odkryto 99 nowych stanowisk, co daje liczbę 110 stanowisk na obszarze. Zaobserwowano wyraźną koncentrację osadnictwa na stokach dolin Lubatówki i potoku Olszyny oraz na wzniesieniach pomiędzy nimi. Zasluguje na uwagę występowanie szeregu stanowisk na krawędziach niewielkich wzniesień ponad dnem obniżenia – pozostałości dawnego jeziora.

W wyniku przeprowadzonej klasyfikacji chronologiczno-kulturowej i analizy funkcjonalnej odkrytych stanowisk wyróżniono: 29 osad oraz 120 śladów osadnictwa. Pochodzi z nich głównie ceramika, przęśliki gliniane oraz liczne zabytki krzemienne i kamienne. Zebrane zabytki datowane są na okres od epoki kamienia po nowożytny włącznie.

Na stanowisku nr 9 we Wrocance (nr 24 na obszarze) odkryto dwa fragmenty ceramiczne, nóż tylcowy krzemienno-krzemiany oraz płaszczki z margla datowane na wczesną epokę brązu (osada).

9. Stan zachowania i postulaty dotyczące konserwacji

Wszelkie działania w obrębie stanowiska wymagają wcześniejszego uzgodnienia z Wojewódzkim Konserwatorem Zabytków Delegaturą w Krośnie.

10. Wykonanie karty (autor, data, podpis)

mgr Alicja Kędra
listopad 2020 rok

Kędra Alicja

11. Zatwierdzenie karty (podpis wojewódzkiego konserwatora zabytków)*

Z upoważnienia
Podkarpackiego
Wojewódzkiego Konserwatora Zabytków

Łukasz Dziuk
KIEROWNIK DELEGATURY W KROŚNIE

*dotyczy zabytków niewpisanych do rejestru zabytków i niewłączonych do wojewódzkiej ewidencji zabytków

GEZ	KARTA ADRESOWA ZABYTKU		3. Miejscowość			
1. Nazwa STANOWISKO ARCHEOLOGICZNE NR 6 AZP 111-74/25		2. Czas powstania okres prahistoryczny – ślad osadnictwa	WROCANKA			
7. Fotografia z opisem wskazującym orientację w stosunku do sąsiednich terenów lub stron świata albo mapa z zaznaczonym stanowiskiem archeologicznym			4. Adres			
			WROCANKA AZP 111-74 stan. w miejscowości nr 6 stan. na obszarze nr 25 38-455 WROCANKA			
			Mapa AZP 111-74			5. Przynależność administracyjna Województwo PODKARPACKIE Powiat KROŚNIEŃSKI Gmina MIEJSCE PIASTOWE
						6. Formy ochrony

8. Historia, opis i wartości

Badania poszukiwawcze na obszarze AZP 111-74 zostały przeprowadzone wiosną 1988 roku, na zlecenie Wojewódzkiego Konserwatora Zabytków w Krośnie. Obszar ten obejmuje tereny gminy miejskiej Krosno, Krościenko Wyżne oraz Miejsce Piastowe.

W trakcie badań powierzchniowych odkryto 99 nowych stanowisk, co daje liczbę 110 stanowisk na obszarze. Zaobserwowano wyraźną koncentrację osadnictwa na stokach dolin Lubatówki i potoku Olszyny oraz na wzniesieniach pomiędzy nimi. Zasluguje na uwagę występowanie szeregu stanowisk na krawędziach niewielkich wzniesień ponad dnem obniżenia – pozostałości dawnego jeziora.

W wyniku przeprowadzonej klasyfikacji chronologiczno-kulturowej i analizy funkcjonalnej odkrytych stanowisk wyróżniono: 29 osad oraz 120 śladów osadnictwa. Pochodzi z nich głównie ceramika, przęśliki gliniane oraz liczne zabytki krzemienne i kamienne. Zebrane zabytki datowane są na okres od epoki kamienia po nowożytny włącznie.

Na stanowisku nr 6 we Wrocance (nr 25 na obszarze) odkryto trzy fragmenty ceramiczne datowane na okres prahistoryczny (śląd osadnictwa).

9. Stan zachowania i postulaty dotyczące konserwacji

Wszelkie działania w obrębie stanowiska wymagają wcześniejszego uzgodnienia z Wojewódzkim Konserwatorem Zabytków Delegaturą w Krośnie.

10. Wykonanie karty (autor, data, podpis)

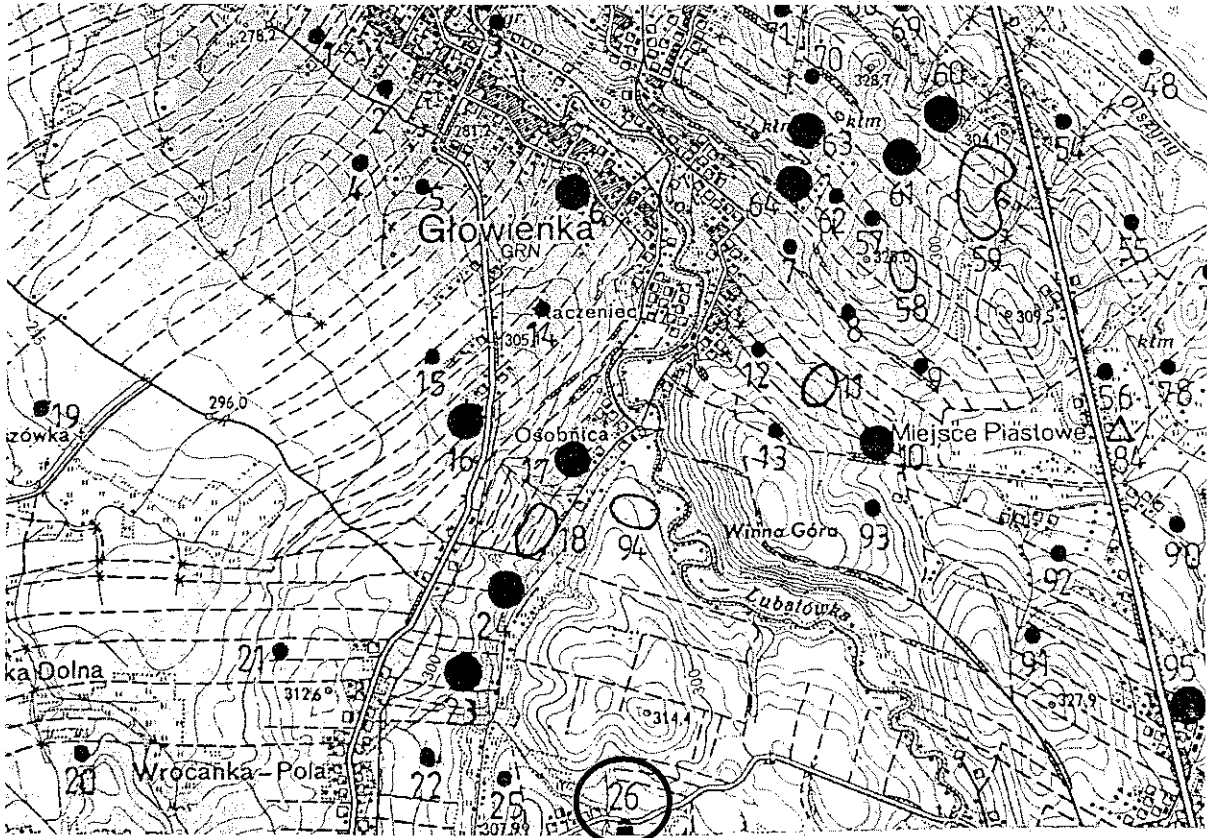
mgr Alicja Kędra
listopad 2020 rok

Kędra Alicja

11. Zatwierdzenie karty (podpis wojewódzkiego konserwatora zabytków)*

Z upoważnienia
Podkarpackiego
Wojewódzkiego Konserwatora Zabytków
Łukasz Dziuk
KIEROWNIK DELEGATURY W KROŚNIE

*dotyczy zabytków niewpisanych do rejestru zabytków i niewiązanych do wojewódzkiej ewidencji zabytków

GEZ	KARTA ADRESOWA ZABYTKU		3. Miejscowość
1. Nazwa STANOWISKO ARCHEOLOGICZNE NR 5 AZP 111-74/26		2. Czas powstania neolit – wczesna epoka brązu – ślad osadnictwa	WROCANKA
7. Fotografia z opisem wskazującym orientację w stosunku do sąsiednich terenów lub stron świata albo mapa z zaznaczonym stanowiskiem archeologicznym			4. Adres WROCANKA AZP 111-74 stan. w miejscowości nr 5 stan. na obszarze nr 26 38-455 WROCANKA
			5. Przynależność administracyjna Województwo PODKARPACKIE Powiat KROŚNIĘSKI Gmina MIEJSCE PIASTOWE
6. Formy ochrony			

Mapa AZP 111-74

8. Historia, opis i wartości

Badania poszukiwawcze na obszarze AZP 111-74 zostały przeprowadzone wiosną 1988 roku, na zlecenie Wojewódzkiego Konserwatora Zabytków w Krośnie. Obszar ten obejmuje tereny gminy miejskiej Krosno, Krościenko Wyżne oraz Miejsce Piastowe.

W trakcie badań powierzchniowych odkryto 99 nowych stanowisk, co daje liczbę 110 stanowisk na obszarze. Zaobserwowano wyraźną koncentrację osadnictwa na stokach dolin Lubatówki i potoku Olszyny oraz na wzniesieniach pomiędzy nimi. Zasluguje na uwagę występowanie szeregu stanowisk na krawędziach niewielkich wzniesień ponad dnem obniżenia – pozostałości dawnego jeziora.

W wyniku przeprowadzonej klasyfikacji chronologiczno-kulturowej i analizy funkcjonalnej odkrytych stanowisk wyróżniono: 29 osad oraz 120 śladów osadnictwa. Pochodzi z nich głównie ceramika, przęśliki gliniane oraz liczne zabytki krzemienne i kamienne. Zebrane zabytki datowane są na okres od epoki kamienia po nowożytny włącznie.

Na stanowisku nr 5 we Wrocance (nr 26 na obszarze) odkryto fragment ceramiczny datowany na okres prahistoryczny (śląd osadnictwa).

9. Stan zachowania i postulaty dotyczące konserwacji

Wszelkie działania w obrębie stanowiska wymagają wcześniejszego uzgodnienia z Wojewódzkim Konserwatorem Zabytków Delegaturą w Krośnie.

10. Wykonanie karty (autor, data, podpis)

mgr Alicja Kędra
listopad 2020 rok

Kędra Alicja

11. Zatwierdzenie karty (podpis wojewódzkiego konserwatora zabytków)*

Z upoważnienia
Podkarpackiego
Wojewódzkiego Konserwatora Zabytków

Łukasz Ozik
KIEROWNIK DELEGATURY W KROŚNIU

*dotyczy zabytków niewpisanych do rejestru zabytków i niewłączonych do wojewódzkiej ewidencji zabytków

GEZ

KARTA ADRESOWA ZABYTKU

3. Miejscowość

WROCANKA

1. Nazwa

**STANOWISKO ARCHEOLOGICZNE NR 1
AZP 112-74/1**

2. Czas powstania

**okres rzymski, kultura przeworska – osada
okres prahistoryczny – ślad osadnictwa**

7. Fotografia z opisem wskazującym orientację w stosunku do sąsiednich terenów lub stron świata albo mapa z zaznaczonym stanowiskiem archeologicznym

4. Adres

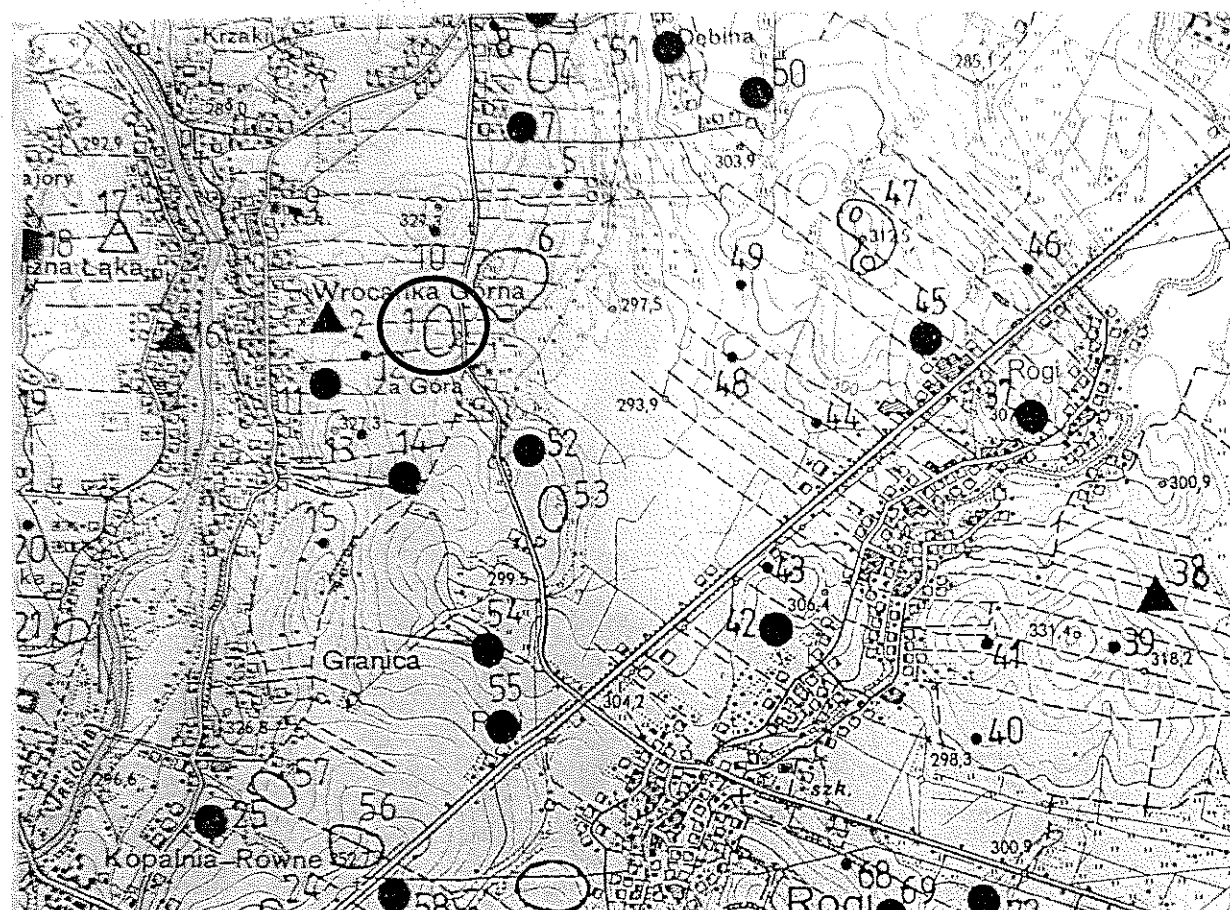
**WROCANKA
AZP 112-74
stan. w miejscowości nr 1
stan. na obszarze nr 1
38-455 WROCANKA**

5. Przynależność administracyjna

Województwo **PODKARPACKIE**
Powiat **KROŚNIĘSKI**
Gmina **MIEJSCE PIASTOWE**

6. Formy ochrony

Wpis do rejestru zabytków
A-a 58 z 22.10.1991.



Mapa AZP 112-74

8. Historia, opis i wartości

Badania poszukiwawcze na obszarze AZP 112-74 zostały przeprowadzone przez mgr Annę Muzyczuk i mgr Jerzego Ginalskiego w latach 1988-1989, na zlecenie Wojewódzkiego Konserwatora Zabytków w Krośnie. Obszar ten obejmuje wsie z terenu czterech gmin: Miejsce Piastowe, Dukla, Iwonicz Zdrój i Rymanów.

W trakcie badań powierzchniowych odkryto 135 nowych stanowisk, łącznie zaś zewidencjonowano 149 stanowisk na obszarze. W toku badań stwierdzono, że do osadnictwa preferowano miejsca na dogodnie ukształtowanych stokach, a nawet w szczytowych partiach wzniesień, przeważnie o ekspozycji N, NE i E, osłonięte przed silnymi południowymi wiatrami. Rozmieszczenie stanowisk było dość równomierne, niemniej jednak zaobserwowano kilka wyraźnych skupisk dużych osad.

W wyniku przeprowadzonej klasyfikacji chronologiczno-kulturowej i analizy funkcjonalnej wyróżniono: 46 osad, 23 punkty osadnicze i 158 śladów osadnictwa. Badania powierzchniowe dostarczyły głównie fragmentów naczyń oraz drobnych wyrobów z krzemienia, radiolarytu, margla i rogowca.

Na stanowisku nr 1 we Wrocance (nr 1 na obszarze) odkryto dziesięć fragmentów ceramicznych datowanych na okres rzymski, kulturę przeworską (osada) oraz pięć fragmentów ceramicznych datowanych na okres prahistoryczny (śląd osadnictwa).

9. Stan zachowania i postulaty dotyczące konserwacji

Wszelkie działania w obrębie stanowiska wymagają wcześniejszego uzgodnienia z Wojewódzkim Konserwatorem Zabytków Delegaturą w Krośnie.

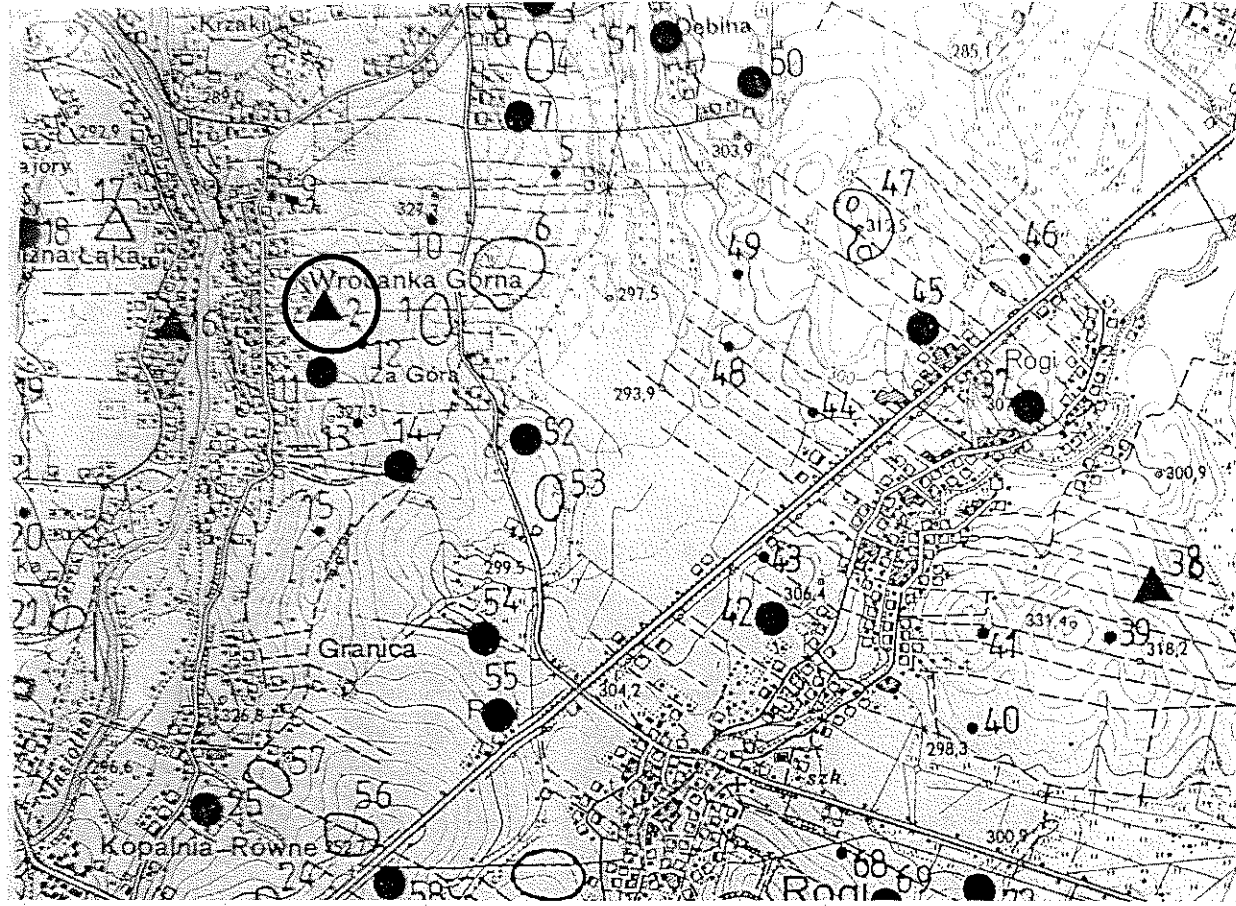
10. Wykonanie karty (autor, data, podpis)

mgr Alicja Kędra
listopad 2020 rok

Kędra Alicja

11. Zatwierdzenie karty (podpis wojewódzkiego konserwatora zabytków)*

*dotyczy zabytków niewpisanych do rejestru zabytków i niewłączonych do wojewódzkiej ewidencji zabytków

GEZ	KARTA ADRESOWA ZABYTKU		3. Miejscowość
1. Nazwa STANOWISKO ARCHEOLOGICZNE NR 2 AZP 112-74/2	2. Czas powstania wczesne średniowiecze – ślad osadnictwa późne średniowiecze – ślad osadnictwa		WROCANKA
7. Fotografia z opisem wskazującym orientację w stosunku do sąsiednich terenów lub stron świata albo mapa z zaznaczonym stanowiskiem archeologicznym			4. Adres
			WROCANKA AZP 112-74 stan. w miejscowości nr 2 stan. na obszarze nr 2 38-455 WROCANKA
			5. Przynależność administracyjna
			Województwo PODKARPACKIE
			Powiat KROŚNIĘSKI
			Gmina MIEJSCE PIASTOWE
			6. Formy ochrony

Mapa AZP 112-74

8. Historia, opis i wartości

Badania poszukiwawcze na obszarze AZP 112-74 zostały przeprowadzone przez mgr Annę Muzyczuk i mgr Jerzego Ginalskego w latach 1988-1989, na zlecenie Wojewódzkiego Konserwatora Zabytków w Krośnie. Obszar ten obejmuje wsie z terenu czterech gmin: Miejsce Piastowe, Dukla, Iwonicz Zdrój i Rymanów.

W trakcie badań powierzchniowych odkryto 135 nowych stanowisk, łącznie zaś zewidencjonowano 149 stanowisk na obszarze. W toku badań stwierdzono, że do osadnictwa preferowano miejsca na dogodnie ukształtowanych stokach, a nawet w szczytowych partiach wzniesień, przeważnie o ekspozycji N, NE i E, osłonięte przed silnymi południowymi wiatrami. Rozmieszczenie stanowisk było dość równomierne, niemniej jednak zaobserwowano kilka wyraźnych skupisk dużych osad.

W wyniku przeprowadzonej klasyfikacji chronologiczno-kulturowej i analizy funkcjonalnej wyróżniono: 46 osad, 23 punkty osadnicze i 158 śladów osadnictwa. Badania powierzchniowe dostarczyły głównie fragmentów naczyń oraz drobnych wyrobów z krzemienia, radiolarytu, margla i rogowca.

Na stanowisku nr 2 we Wrocance (nr 2 na obszarze) odkryto fragment ceramiczny datowany na wczesne średniowiecze (śląd osadnictwa) oraz dwa fragmenty ceramiczne datowane na późne średniowiecze (śląd osadnictwa).

9. Stan zachowania i postulaty dotyczące konserwacji

Wszelkie działania w obrębie stanowiska wymagają wcześniejszego uzgodnienia z Wojewódzkim Konserwatorem Zabytków Delegaturą w Krośnie.

10. Wykonanie karty (autor, data, podpis)

mgr Alicja Kędra
listopad 2020 rok

Kędra Alicja

11. Zatwierdzenie karty (podpis wojewódzkiego konserwatora zabytków)*

Z upoważnienia
Podkarpackiego
Wojewódzkiego Konserwatora Zabytków
Łukasz Dzik
KIEROWNIK DELEGATURY W KROŚNIE

*dotyczy zabytków niewpisanych do rejestru zabytków i niełączonych do wojewódzkiej ewidencji zabytków

GEZ

KARTA ADRESOWA ZABYTKU

3. Miejscowość

WROCANKA

1. Nazwa

**STANOWISKO ARCHEOLOGICZNE NR 10
AZP 112-74/3**

2. Czas powstania

**okres rzymski – ślad osadnictwa
wczesne średniowiecze – osada**

7. Fotografia z opisem wskazującym orientację w stosunku do sąsiednich terenów lub stron świata albo mapa z zaznaczonym stanowiskiem archeologicznym

4. Adres

**WROCANKA
AZP 112-74
stan. w miejscowości nr 10
stan. na obszarze nr 3
38-455 WROCANKA**

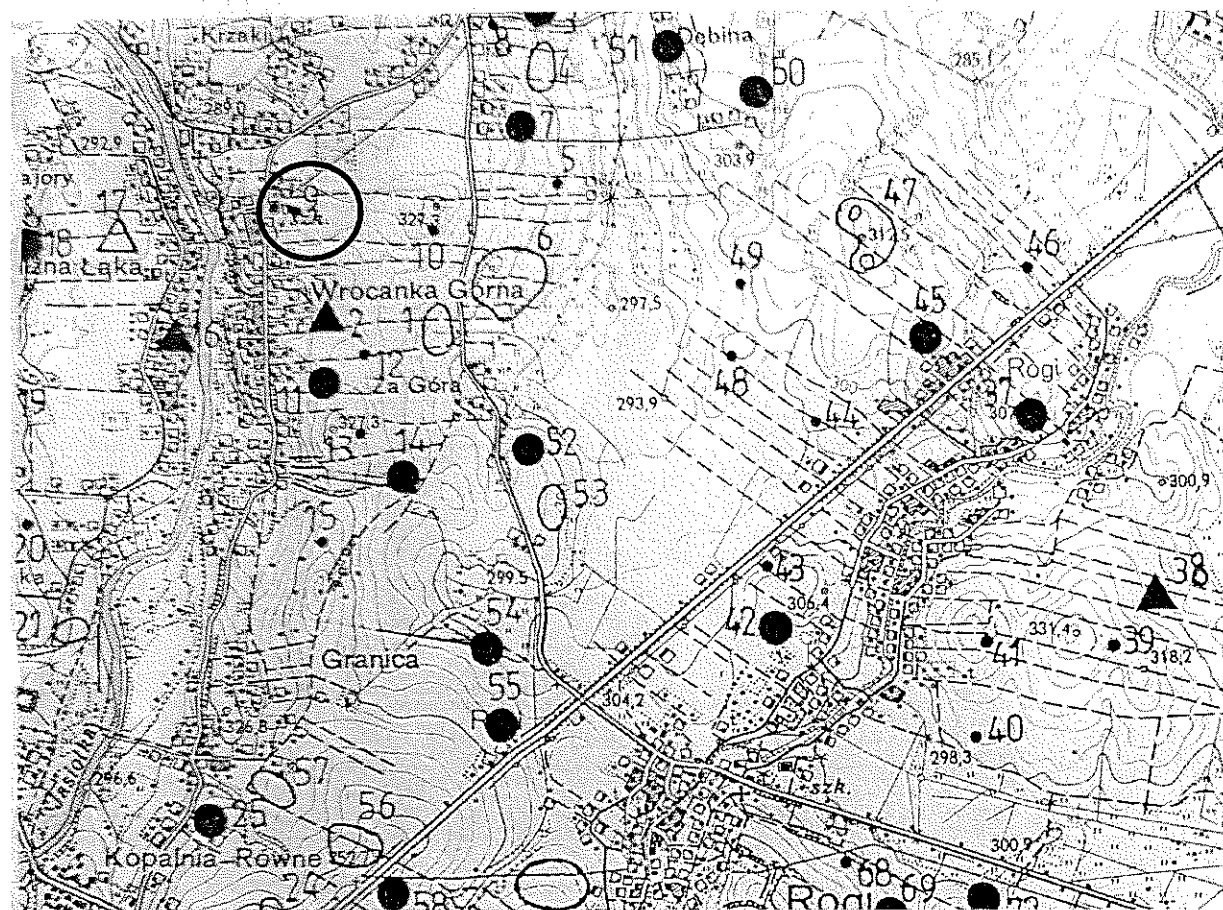
5. Przynależność administracyjna

Województwo **PODKARPACKIE**

Powiat **KROŚNIENSKI**

Gmina **MIEJSCE PIASTOWE**

6. Formy ochrony



Mapa AZP 112-74

8. Historia, opis i wartości

Badania poszukiwawcze na obszarze AZP 112-74 zostały przeprowadzone przez mgr Annę Muzyczuk i mgr Jerzego Ginalskego w latach 1988-1989, na zlecenie Wojewódzkiego Konserwatora Zabytków w Krośnie. Obszar ten obejmuje wsie z terenu czterech gmin: Miejsce Piastowe, Dukla, Iwonicz Zdrój i Rymanów.

W trakcie badań powierzchniowych odkryto 135 nowych stanowisk, łącznie zaś zewidencjonowano 149 stanowisk na obszarze. W toku badań stwierdzono, że do osadnictwa preferowano miejsca na dogodnie ukształtowanych stokach, a nawet w szczytowych partiach wzniesień, przeważnie o ekspozycji N, NE i E, osłonięte przed silnymi południowymi wiatrami. Rozmieszczenie stanowisk było dość równomierne, niemniej jednak zaobserwowano kilka wyraźnych skupisk dużych osad.

W wyniku przeprowadzonej klasyfikacji chronologiczno-kulturowej i analizy funkcjonalnej wyróżniono: 46 osad, 23 punkty osadnicze i 158 śladów osadnictwa. Badania powierzchniowe dostarczyły głównie fragmentów naczyń oraz drobnych wyrobów z krzemienia, radiolarytu, margla i rogowca.

Na stanowisku nr 10 we Wrocance (nr 3 na obszarze) odkryto fragment ceramiczny datowany na okres rzymski (śląd osadnictwa) oraz 10 fragmentów ceramicznych datowanych na wczesne średniowiecze (osada).

9. Stan zachowania i postulaty dotyczące konserwacji

Wszelkie działania w obrębie stanowiska wymagają wcześniejszego uzgodnienia z Wojewódzkim Konserwatorem Zabytków Delegaturą w Krośnie.

10. Wykonanie karty (autor, data, podpis)

mgr Alicja Kędra
listopad 2020 rok

Kędra Alicja

11. Zatwierdzenie karty (podpis wojewódzkiego konserwatora zabytków)*

Z upoważnienia
Podkarpackiego
Wojewódzkiego Konserwatora Zabytków
[Podpis]
Łukasz Szik
KIEROWNIK DELEGATURY W KROŚNIE

*dotyczy zabytków niewpisanych do rejestru zabytków i niewłączonych do wojewódzkiej ewidencji zabytków

GEZ

KARTA ADRESOWA ZABYTKU

3. Miejscowość

WROCANKA

1. Nazwa

**STANOWISKO ARCHEOLOGICZNE NR 11
AZP 112-74/4**

2. Czas powstania

**neolit – wczesna epoka brązu – ślad osadnictwa
epoka brązu – ślad osadnictwa
okres prahistoryczny – ślad osadnictwa
wczesne średniowiecze – punkt osadniczy**

7. Fotografia z opisem wskazującym orientację w stosunku do sąsiednich terenów lub stron świata albo mapa z zaznaczonym stanowiskiem archeologicznym

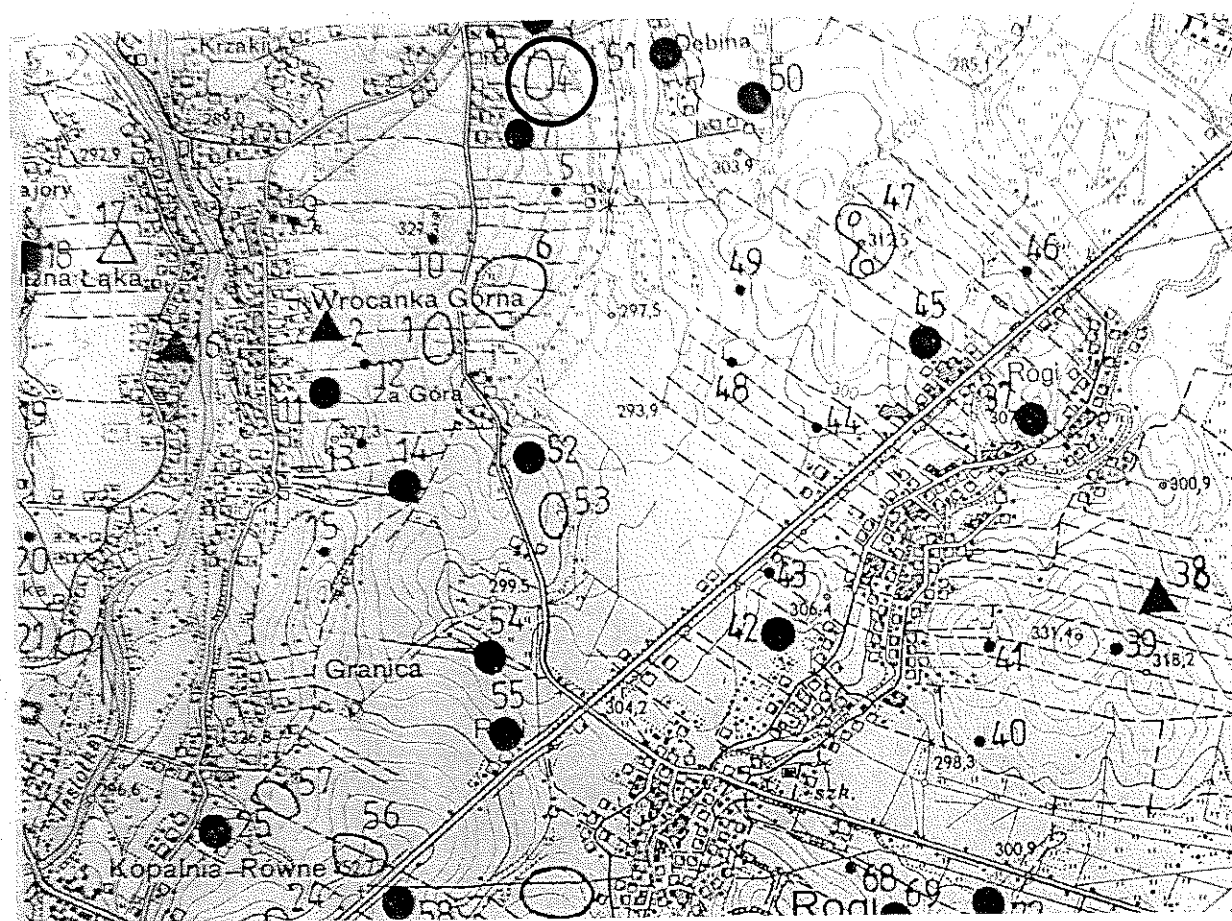
4. Adres

**WROCANKA
AZP 112-74
stan. w miejscowości nr 11
stan. na obszarze nr 4
38-455 WROCANKA**

5. Przynależność administracyjna

Województwo **PODKARPACKIE**
Powiat **KROŚNIĘSKI**
Gmina **MIEJSCE PIASTOWE**

6. Formy ochrony



Mapa AZP 112-74

8. Historia, opis i wartości

Badania poszukiwawcze na obszarze AZP 112-74 zostały przeprowadzone przez mgr Annę Muzyczuk i mgr Jerzego Ginalskiego w latach 1988-1989, na zlecenie Wojewódzkiego Konserwatora Zabytków w Krośnie. Obszar ten obejmuje wsie z terenu czterech gmin: Miejsce Piastowe, Dukla, Iwonicz Zdrój i Rymanów.

W trakcie badań powierzchniowych odkryto 135 nowych stanowisk, łącznie zaś zewidencjonowano 149 stanowisk na obszarze. W toku badań stwierdzono, że do osadnictwa preferowano miejsca na dogodnie ukształtowanych stokach, a nawet w szczytowych partiach wzniesień, przeważnie o ekspozycji N, NE i E, osłonięte przed silnymi południowymi wiatrami. Rozmieszczenie stanowisk było dość równomierne, niemniej jednak zaobserwowano kilka wyraźnych skupisk dużych osad.

W wyniku przeprowadzonej klasyfikacji chronologiczno-kulturowej i analizy funkcjonalnej wyróżniono: 46 osad, 23 punkty osadnicze i 158 śladów osadnictwa. Badania powierzchniowe dostarczyły głównie fragmentów naczyń oraz drobnych wyrobów z krzemienia, radiolarytu, margla i rogowca.

Na stanowisku nr 11 we Wrocance (nr 4 na obszarze) odkryto łuszczeń z krzemienia datowany na neolit – wczesną epokę brązu (śląd osadnictwa), dwa fragmenty ceramiczne datowane na epokę brązu (śląd osadnictwa), dwa fragmenty ceramiczne datowane na okres prahistoryczny (śląd osadnictwa) oraz cztery fragmenty ceramiczne datowane na wczesne średniowiecze (punkt osadniczy).

9. Stan zachowania i postulaty dotyczące konserwacji

Wszelkie działania w obrębie stanowiska wymagają wcześniejszego uzgodnienia z Wojewódzkim Konserwatorem Zabytków Delegaturą w Krośnie.

10. Wykonanie karty (autor, data, podpis)

mgr Alicja Kędra
listopad 2020 rok

Kędra Alicja

11. Zatwierdzenie karty (podpis wojewódzkiego konserwatora zabytków)*

Z upoważnienia
Podkarpackiego
Wojewódzkiego Konserwatora Zabytków

Lukasz Muzyczuk
KIEROWNIK DELEGATURY W KROŚNIĘ

*dotyczy zabytków niewpisanych do rejestru zabytków i niewłączonych do wojewódzkiej ewidencji zabytków

GEZ

KARTA ADRESOWA ZABYTKU

3. Miejscowość

WROCANKA

1. Nazwa

**STANOWISKO ARCHEOLOGICZNE NR 12
AZP 112-74/5**

2. Czas powstania

**neolit – wczesna epoka brązu – ślad osadnictwa
okres prahistoryczny – ślad osadnictwa
wczesne średniowiecze ? – ślad osadnictwa**

7. Fotografia z opisem wskazującym orientację w stosunku do sąsiednich terenów lub stron świata albo mapa z zaznaczonym stanowiskiem archeologicznym

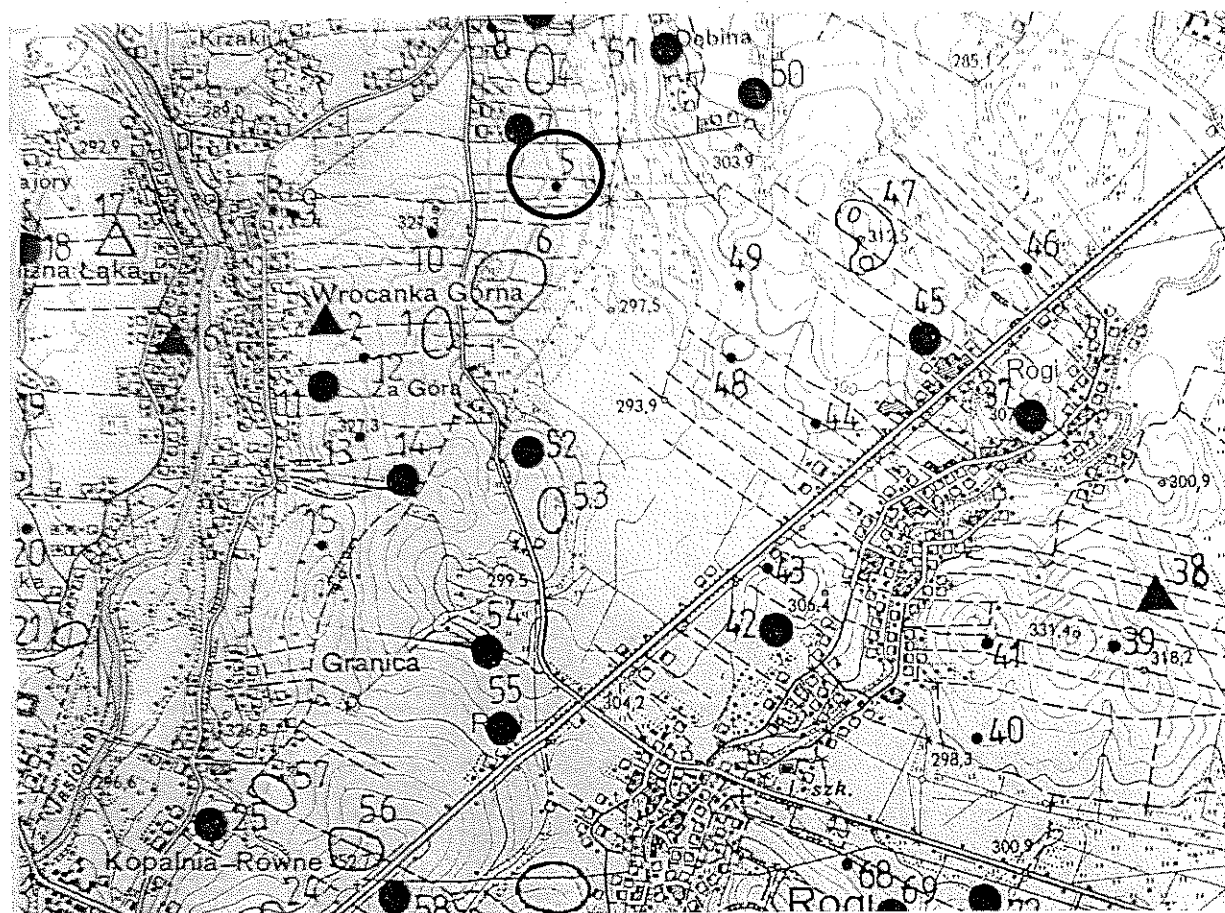
4. Adres

**WROCANKA
AZP 112-74
stan. w miejscowości nr 12
stan. na obszarze nr 5
38-455 WROCANKA**

5. Przynależność administracyjna

Województwo **PODKARPACKIE**
Powiat **KROŚNIĘSKI**
Gmina **MIEJSCE PIASTOWE**

6. Formy ochrony



Mapa AZP 112-74

8. Historia, opis i wartości

Badania poszukiwawcze na obszarze AZP 112-74 zostały przeprowadzone przez mgr Annę Muzyczuk i mgr Jerzego Ginalskego w latach 1988-1989, na zlecenie Wojewódzkiego Konserwatora Zabytków w Krośnie. Obszar ten obejmuje wsie z terenu czterech gmin: Miejsce Piastowe, Dukla, Iwonicz Zdrój i Rymanów.

W trakcie badań powierzchniowych odkryto 135 nowych stanowisk, łącznie zaś zewidencjonowano 149 stanowisk na obszarze. W toku badań stwierdzono, że do osadnictwa preferowano miejsca na dogodnie ukształtowanych stokach, a nawet w szczytowych partiach wzniesień, przeważnie o ekspozycji N, NE i E, osłonięte przed silnymi południowymi wiatrami. Rozmieszczenie stanowisk było dość równomierne, niemniej jednak zaobserwowano kilka wyraźnych skupisk dużych osad.

W wyniku przeprowadzonej klasyfikacji chronologiczno-kulturowej i analizy funkcjonalnej wyróżniono: 46 osad, 23 punkty osadnicze i 158 śladów osadnictwa. Badania powierzchniowe dostarczyły głównie fragmentów naczyń oraz drobnych wyrobów z krzemienia, radiolarytu, margla i rogowca.

Na stanowisku nr 12 we Wrocance (nr 5 na obszarze) okruch negatywu z rogowca datowany na neolit – wczesną epokę brązu (śląd osadnictwa), fragment ceramiczny datowany na okres prahistoryczny (śląd osadnictwa) oraz fragment ceramiczny datowany na wczesne średniowiecze ? (śląd osadnictwa).

9. Stan zachowania i postulaty dotyczące konserwacji

Wszelkie działania w obrębie stanowiska wymagają wcześniejszego uzgodnienia z Wojewódzkim Konserwatorem Zabytków Delegaturą w Krośnie.

10. Wykonanie karty (autor, data, podpis)

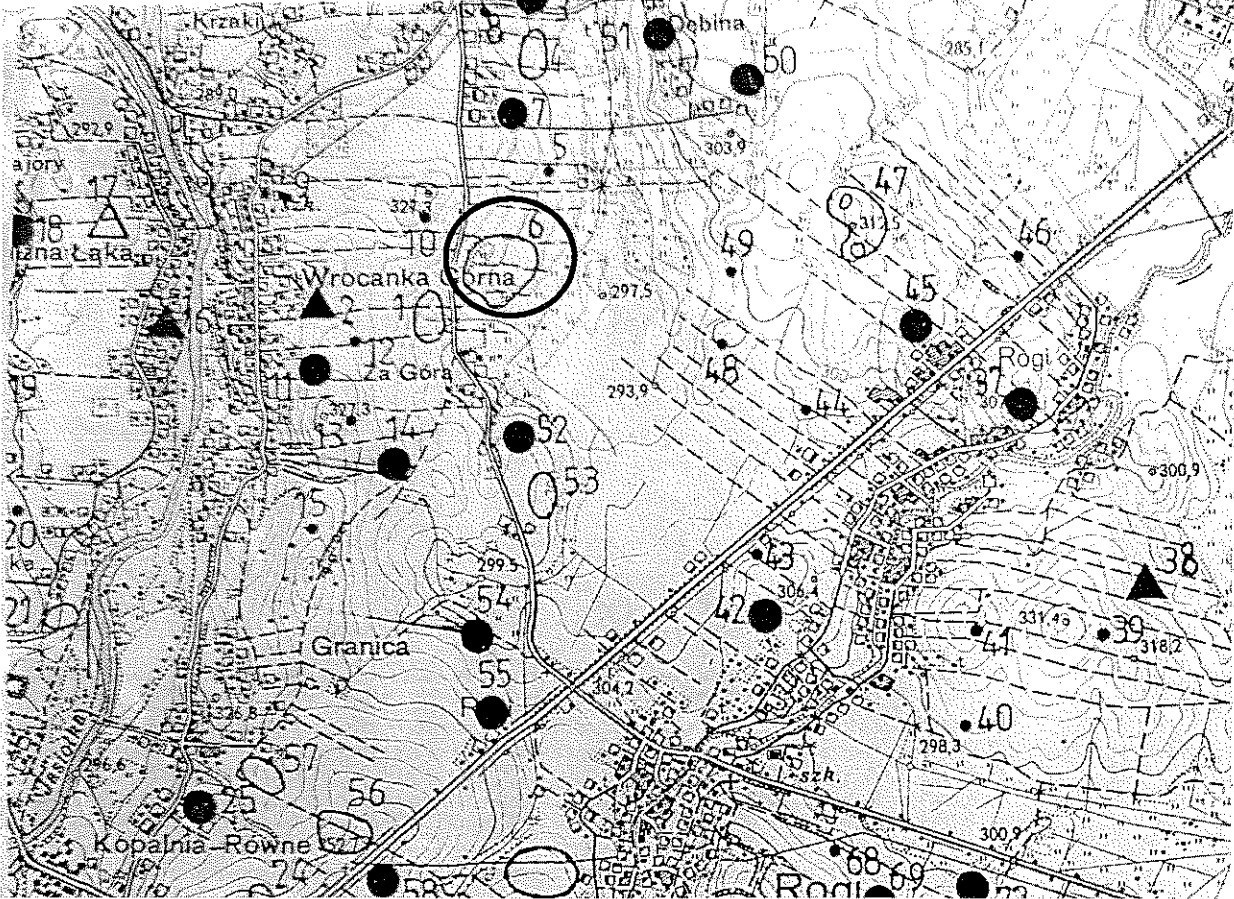
mgr Alicja Kędra
listopad 2020 rok

Kędra Alicja

11. Zatwierdzenie karty (podpis wojewódzkiego konserwatora zabytków)*

Z upoważnienia
Podkarpackiego
Wojewódzkiego Konserwatora Zabytków
[Podpis]
Łukasz Dziuk
KIEROWNIK DELEGATURY W KROŚNIE

*dotyczy zabytków niewpisanych do rejestru zabytków i niewłączonych do wojewódzkiej ewidencji zabytków

GEZ	KARTA ADRESOWA ZABYTKU		3. Miejscowość
1. Nazwa STANOWISKO ARCHEOLOGICZNE NR 13 AZP 112-74/6			WROCANKA
2. Czas powstania neolit – wczesna epoka brązu – ślad osadnictwa wczesne średniowiecze – osada			4. Adres WROCANKA AZP 112-74 stan. w miejscowości nr 13 stan. na obszarze nr 6 38-455 WROCANKA
7. Fotografia z opisem wskazującym orientację w stosunku do sąsiednich terenów lub stron świata albo mapa z zaznaczonym stanowiskiem archeologicznym 			5. Przynależność administracyjna Województwo PODKARPACKIE Powiat KROŚNIEŃSKI Gmina MIEJSCE PIASTOWE 6. Formy ochrony Wpis do rejestru zabytków A-a 60 z 25.19.1991.

Mapa AZP 112-74

8. Historia, opis i wartości

Badania poszukiwawcze na obszarze AZP 112-74 zostały przeprowadzone przez mgr Annę Muzyczuk i mgr Jerzego Ginalskego w latach 1988-1989, na zlecenie Wojewódzkiego Konserwatora Zabytków w Krośnie. Obszar ten obejmuje wsie z terenu czterech gmin: Miejsce Piastowe, Dukla, Iwonicz Zdrój i Rymanów.

W trakcie badań powierzchniowych odkryto 135 nowych stanowisk, łącznie zaś zewidencjonowano 149 stanowisk na obszarze. W toku badań stwierdzono, że do osadnictwa preferowano miejsca na dogodnie ukształtowanych stokach, a nawet w szczytowych partiach wzniesień, przeważnie o ekspozycji N, NE i E, osłonięte przed silnymi południowymi wiatrami. Rozmieszczenie stanowisk było dość równomierne, niemniej jednak zaobserwowano kilka wyraźnych skupisk dużych osad.

W wyniku przeprowadzonej klasyfikacji chronologiczno-kulturowej i analizy funkcjonalnej wyróżniono: 46 osad, 23 punkty osadnicze i 158 śladów osadnictwa. Badania powierzchniowe dostarczyły głównie fragmentów naczyń oraz drobnych wyrobów z krzemienia, radiolarytu, margla i rogowca.

Na stanowisku nr 13 we Wrocance (nr 6 na obszarze) odkryto łuszczkę z margla datowaną na neolit – wczesną epokę brązu (śląd osadnictwa) oraz czterdzieści pięć fragmentów ceramicznych i fragment zdobiony datowane na wczesne średniowiecze (osada).

9. Stan zachowania i postulaty dotyczące konserwacji

Wszelkie działania w obrębie stanowiska wymagają wcześniejszego uzgodnienia z Wojewódzkim Konserwatorem Zabytków Delegaturą w Krośnie.

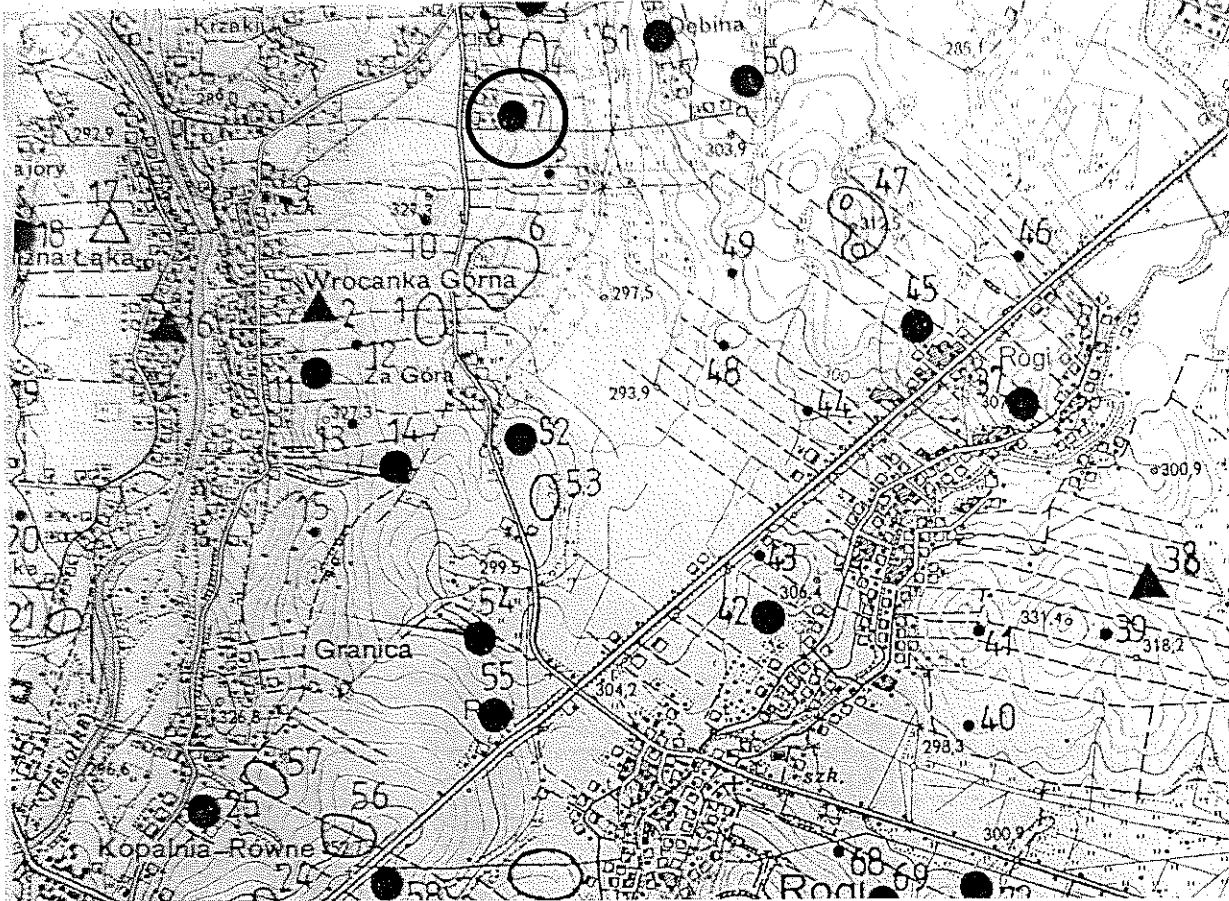
10. Wykonanie karty (autor, data, podpis)

mgr Alicja Kędra
listopad 2020 rok

Kędra Alicja

11. Zatwierdzenie karty (podpis wojewódzkiego konserwatora zabytków)*

*dotyczy zabytków niewpisanych do rejestru zabytków i niewłączonych do wojewódzkiej ewidencji zabytków

<p>GEZ</p>	<p>KARTA ADRESOWA ZABYTKU</p>		<p>3. Miejscowość</p>
<p>1. Nazwa</p> <p>STANOWISKO ARCHEOLOGICZNE NR 14 AZP 112-74/7</p>	<p>2. Czas powstania</p> <p>neolit – wczesna epoka brązu – ślad osadnictwa wczesne średniowiecze – ślad osadnictwa</p>		<p>WROCANKA</p>
<p>7. Fotografia z opisem wskazującym orientację w stosunku do sąsiednich terenów lub stron świata albo mapa z zaznaczonym stanowiskiem archeologicznym</p>			<p>4. Adres</p> <p>WROCANKA AZP 112-74 stan. w miejscowości nr 14 stan. na obszarze nr 7 38-455 WROCANKA</p>
			<p>5. Przynależność administracyjna</p> <p>Województwo PODKARPACKIE</p> <p>Powiat KROŚNIĘSKI</p> <p>Gmina MIEJSCE PIASTOWE</p>
<p>Mapa AZP 112-74</p>			<p>6. Formy ochrony</p>

8. Historia, opis i wartości

Badania poszukiwawcze na obszarze AZP 112-74 zostały przeprowadzone przez mgr Annę Muzyczuk i mgr Jerzego Ginalskiego w latach 1988-1989, na zlecenie Wojewódzkiego Konserwatora Zabytków w Krośnie. Obszar ten obejmuje wsie z terenu czterech gmin: Miejsce Piastowe, Dukła, Iwonicz Zdrój i Rymanów.

W trakcie badań powierzchniowych odkryto 135 nowych stanowisk, łącznie zaś zewidencjonowano 149 stanowisk na obszarze. W toku badań stwierdzono, że do osadnictwa preferowano miejsca na dogodnie ukształtowanych stokach, a nawet w szczytowych partiach wzniesień, przeważnie o ekspozycji N, NE i E, osłonięte przed silnymi południowymi wiatrami. Rozmieszczenie stanowisk było dość równomierne, niemniej jednak zaobserwowano kilka wyraźnych skupisk dużych osad.

W wyniku przeprowadzonej klasyfikacji chronologiczno-kulturowej i analizy funkcjonalnej wyróżniono: 46 osad, 23 punkty osadnicze i 158 śladów osadnictwa. Badania powierzchniowe dostarczyły głównie fragmentów naczyń oraz drobnych wyrobów z krzemienia, radiolarytu, margla i rogowca.

Na stanowisku nr 14 we Wrocance (nr 7 na obszarze) odkryto okruch negatywu z krzemienia datowany na neolit – wczesną epokę brązu (śląd osadnictwa) oraz fragment ceramiczny datowany na wczesne średniowiecze (śląd osadnictwa).

9. Stan zachowania i postulaty dotyczące konserwacji

Wszelkie działania w obrębie stanowiska wymagają wcześniejszego uzgodnienia z Wojewódzkim Konserwatorem Zabytków Delegaturą w Krośnie.

10. Wykonanie karty (autor, data, podpis)

mgr Alicja Kędra
listopad 2020 rok

Kędra Alicja

11. Zatwierdzenie karty (podpis wojewódzkiego konserwatora zabytków)*

Z upoważnienia
Podkarpackiego
Wojewódzkiego Konserwatora Zabytków

Łukasz Dzik
KIEROWNIK DELEGATURY W KROŚNIE

*dotyczy zabytków niewpisanych do rejestru zabytków i niewłączonych do wojewódzkiej ewidencji zabytków

GEZ	KARTA ADRESOWA ZABYTKU		3. Miejscowość
1. Nazwa STANOWISKO ARCHEOLOGICZNE NR 15 AZP 112-74/8	2. Czas powstania epoka brązu – osada	WROCANKA	

7. Fotografia z opisem wskazującym orientację w stosunku do sąsiednich terenów lub stron świata albo mapa z zaznaczonym stanowiskiem archeologicznym

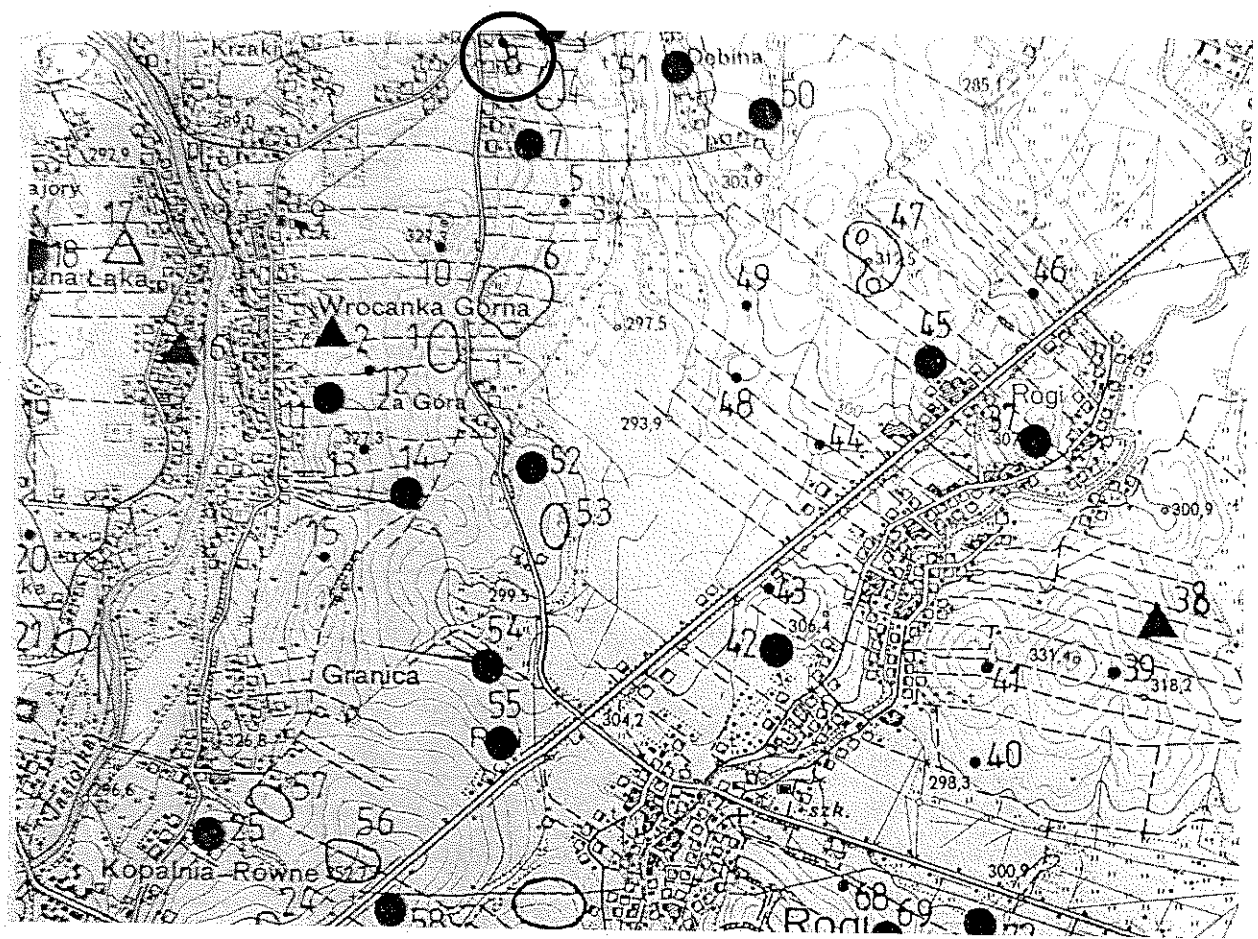
4. Adres

**WROCANKA
AZP 112-74
stan. w miejscowości nr 15
stan. na obszarze nr 8
38-455 WROCANKA**

5. Przynależność administracyjna

Województwo **PODKARPACKIE**
Powiat **KROŚNIĘSKI**
Gmina **MIEJSCE PIASTOWE**

6. Formy ochrony



Mapa AZP 112-74

8. Historia, opis i wartości

Badania poszukiwawcze na obszarze AZP 112-74 zostały przeprowadzone przez mgr Annę Muzyczuk i mgr Jerzego Ginalskiego w latach 1988-1989, na zlecenie Wojewódzkiego Konserwatora Zabytków w Krośnie. Obszar ten obejmuje wsie z terenu czterech gmin: Miejsce Piastowe, Dukla, Iwonicz Zdrój i Rymanów.

W trakcie badań powierzchniowych odkryto 135 nowych stanowisk, łącznie zaś zewidencjonowano 149 stanowisk na obszarze. W toku badań stwierdzono, że do osadnictwa preferowano miejsca na dogodnie ukształtowanych stokach, a nawet w szczytowych partiach wzniesień, przeważnie o ekspozycji N, NE i E, osłonięte przed silnymi południowymi wiatrami. Rozmieszczenie stanowisk było dość równomierne, niemniej jednak zaobserwowano kilka wyraźnych skupisk dużych osad.

W wyniku przeprowadzonej klasyfikacji chronologiczno-kulturowej i analizy funkcjonalnej wyróżniono: 46 osad, 23 punkty osadnicze i 158 śladów osadnictwa. Badania powierzchniowe dostarczyły głównie fragmentów naczyń oraz drobnych wyrobów z krzemienia, radiolarytu, margla i rogowca.

Na stanowisku nr 15 we Wrocance (nr 8 na obszarze) odkryto pięć fragmentów ceramicznych datowanych na epokę brązu (osada).

9. Stan zachowania i postulaty dotyczące konserwacji

Wszelkie działania w obrębie stanowiska wymagają wcześniejszego uzgodnienia z Wojewódzkim Konserwatorem Zabytków Delegaturą w Krośnie.

10. Wykonanie karty (autor, data, podpis)

mgr Alicja Kędra
listopad 2020 rok

Kędra Alicja

11. Zatwierdzenie karty (podpis wojewódzkiego konserwatora zabytków)*

Zupowaleni
Podkarpackiego
Wojewódzkiego Konserwatora Zabytków
Lukasz Dziuk
KIEROWNIK DELEGATURY W KROŚNIE

*dotyczy zabytków niewpisanych do rejestru zabytków i niewłączonych do wojewódzkiej ewidencji zabytków

8. Historia, opis i wartości

Badania poszukiwawcze na obszarze AZP 112-74 zostały przeprowadzone przez mgr Annę Muzyczuk i mgr Jerzego Ginalskego w latach 1988-1989, na zlecenie Wojewódzkiego Konserwatora Zabytków w Krośnie. Obszar ten obejmuje wsie z terenu czterech gmin: Miejsce Piastowe, Dukla, Iwonicz Zdrój i Rymanów.

W trakcie badań powierzchniowych odkryto 135 nowych stanowisk, łącznie zaś zewidencjonowano 149 stanowisk na obszarze. W toku badań stwierdzono, że do osadnictwa preferowano miejsca na dogodnie ukształtowanych stokach, a nawet w szczytowych partiach wzniesień, przeważnie o ekspozycji N, NE i E, osłonięte przed silnymi południowymi wiatrami. Rozmieszczenie stanowisk było dość równomierne, niemniej jednak zaobserwowano kilka wyraźnych skupisk dużych osad.

W wyniku przeprowadzonej klasyfikacji chronologiczno-kulturowej i analizy funkcjonalnej wyróżniono: 46 osad, 23 punkty osadnicze i 158 śladów osadnictwa. Badania powierzchniowe dostarczyły głównie fragmentów naczyń oraz drobnych wyrobów z krzemienia, radiolarytu, margla i rogowca.

Na stanowisku nr 16 we Wrocance (nr 9 na obszarze) odkryto łuszczkę z rogowca datowaną na neolit – wczesną epokę brązu (śląd osadnictwa).

9. Stan zachowania i postulaty dotyczące konserwacji

Wszelkie działania w obrębie stanowiska wymagają wcześniejszego uzgodnienia z Wojewódzkim Konserwatorem Zabytków Delegaturą w Krośnie.

10. Wykonanie karty (autor, data, podpis)

mgr Alicja Kędra
listopad 2020 rok

Kędra Alicja

11. Zatwierdzenie karty (podpis wojewódzkiego konserwatora zabytków)*

Z upoważnienia
Podkarpackiego
Wojewódzkiego Konserwatora Zabytków

Łukasz Dziak
KIEROWNIK DELEGATURY W KROŚNIE

*dotyczy zabytków niewpisanych do rejestru zabytków i niewłączonych do wojewódzkiej ewidencji zabytków

GEZ

KARTA ADRESOWA ZABYTKU

3. Miejscowość

WROCANKA

1. Nazwa

**STANOWISKO ARCHEOLOGICZNE NR 17
AZP 112-74/10**

2. Czas powstania

epoka brązu – ślad osadnictwa

7. Fotografia z opisem wskazującym orientację w stosunku do sąsiednich terenów lub stron świata albo mapa z zaznaczonym stanowiskiem archeologicznym

4. Adres

**WROCANKA
AZP 112-74
stan. w miejscowości nr 17
stan. na obszarze nr 10
38-455 WROCANKA**

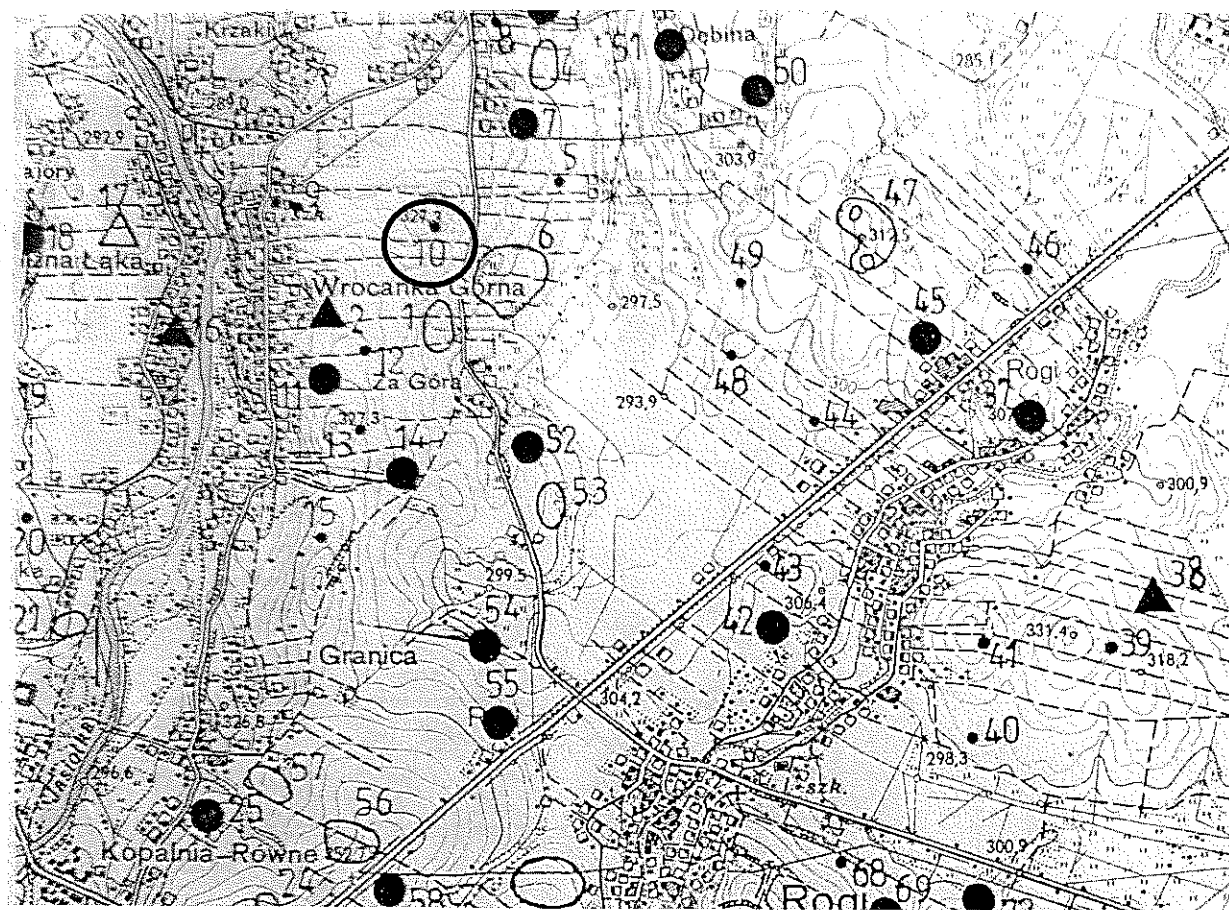
5. Przynależność administracyjna

Województwo **PODKARPACKIE**

Powiat **KROŚNIENSKI**

Gmina **MIEJSCE PIASTOWE**

6. Formy ochrony



Mapa AZP 112-74

8. Historia, opis i wartości

Badania poszukiwawcze na obszarze AZP 112-74 zostały przeprowadzone przez mgr Annę Muzyczuk i mgr Jerzego Ginalskego w latach 1988-1989, na zlecenie Wojewódzkiego Konserwatora Zabytków w Krośnie. Obszar ten obejmuje wsie z terenu czterech gmin: Miejsce Piastowe, Dukla, Iwonicz Zdrój i Rymanów.

W trakcie badań powierzchniowych odkryto 135 nowych stanowisk, łącznie zaś zewidencjonowano 149 stanowisk na obszarze. W toku badań stwierdzono, że do osadnictwa preferowano miejsca na dogodnie ukształtowanych stokach, a nawet w szczytowych partiach wzniesień, przeważnie o ekspozycji N, NE i E, osłonięte przed silnymi południowymi wiatrami. Rozmieszczenie stanowisk było dość równomierne, niemniej jednak zaobserwowano kilka wyraźnych skupisk dużych osad.

W wyniku przeprowadzonej klasyfikacji chronologiczno-kulturowej i analizy funkcjonalnej wyróżniono: 46 osad, 23 punkty osadnicze i 158 śladów osadnictwa. Badania powierzchniowe dostarczyły głównie fragmentów naczyń oraz drobnych wyrobów z krzemienia, radiolarytu, margla i rogowca.

Na stanowisku nr 17 we Wrocance (nr 10 na obszarze) odkryto fragment ceramiczny datowany na epokę brązu (śląd osadnictwa).

9. Stan zachowania i postulaty dotyczące konserwacji

Wszelkie działania w obrębie stanowiska wymagają wcześniejszego uzgodnienia z Wojewódzkim Konserwatorem Zabytków Delegaturą w Krośnie.

10. Wykonanie karty (autor, data, podpis)

mgr Alicja Kędra
listopad 2020 rok

Kędra Alicja

11. Zatwierdzenie karty (podpis wojewódzkiego konserwatora zabytków)*

Z upoważnienia
Podkarpackiego
Wojewódzkiego Konserwatora Zabytków

Łukasz Dziuk
KIEROWNIK DELEGATURY W KROŚNIE

*dotyczy zabytków niewpisanych do rejestru zabytków i niewłączonych do wojewódzkiej ewidencji zabytków

8. Historia, opis i wartości

Badania poszukiwawcze na obszarze AZP 112-74 zostały przeprowadzone przez mgr Annę Muzyczuk i mgr Jerzego Ginalskiego w latach 1988-1989, na zlecenie Wojewódzkiego Konserwatora Zabytków w Krośnie. Obszar ten obejmuje wsie z terenu czterech gmin: Miejsce Piastowe, Dukla, Iwonicz Zdrój i Rymanów.

W trakcie badań powierzchniowych odkryto 135 nowych stanowisk, łącznie zaś zewidencjonowano 149 stanowisk na obszarze. W toku badań stwierdzono, że do osadnictwa preferowano miejsca na dogodnie ukształtowanych stokach, a nawet w szczytowych partiach wzniesień, przeważnie o ekspozycji N, NE i E, osłonięte przed silnymi południowymi wiatrami. Rozmieszczenie stanowisk było dość równomierne, niemniej jednak zaobserwowano kilka wyraźnych skupisk dużych osad.

W wyniku przeprowadzonej klasyfikacji chronologiczno-kulturowej i analizy funkcjonalnej wyróżniono: 46 osad, 23 punkty osadnicze i 158 śladów osadnictwa. Badania powierzchniowe dostarczyły głównie fragmentów naczyń oraz drobnych wyrobów z krzemienia, radiolarytu, margla i rogowca.

Na stanowisku nr 18 we Wrocance (nr 11 na obszarze) odkryto okruch negatywu z krzemienia datowany epokę kamienia – wczesną epokę brązu (śląd osadnictwa) oraz dwa fragmenty ceramiczne datowane na wczesne średniowiecze (śląd osadnictwa).

9. Stan zachowania i postulaty dotyczące konserwacji

Wszelkie działania w obrębie stanowiska wymagają wcześniejszego uzgodnienia z Wojewódzkim Konserwatorem Zabytków Delegaturą w Krośnie.

10. Wykonanie karty (autor, data, podpis)

mgr Alicja Kędra
listopad 2020 rok

Kędra Alicja

11. Zatwierdzenie karty (podpis wojewódzkiego konserwatora zabytków)*

Z upoważnienia
Podkarpackiego
Wojewódzkiego Konserwatora Zabytków

Łukasz Dzik
KIEROWNIK DELEGATURY W KROŚNIE

*dotyczy zabytków niewpisanych do rejestru zabytków i niewłączonych do wojewódzkiej ewidencji zabytków

GEZ

KARTA ADRESOWA ZABYTKU

3. Miejscowość

WROCANKA

1. Nazwa

**STANOWISKO ARCHEOLOGICZNE NR 19
AZP 112-74/12**

2. Czas powstania

neolit – wczesna epoka brązu – ślad osadnictwa

7. Fotografia z opisem wskazującym orientację w stosunku do sąsiednich terenów lub stron świata albo mapa z zaznaczonym stanowiskiem archeologicznym

4. Adres

**WROCANKA
AZP 112-74
stan. w miejscowości nr 19
stan. na obszarze nr 12
38-455 WROCANKA**

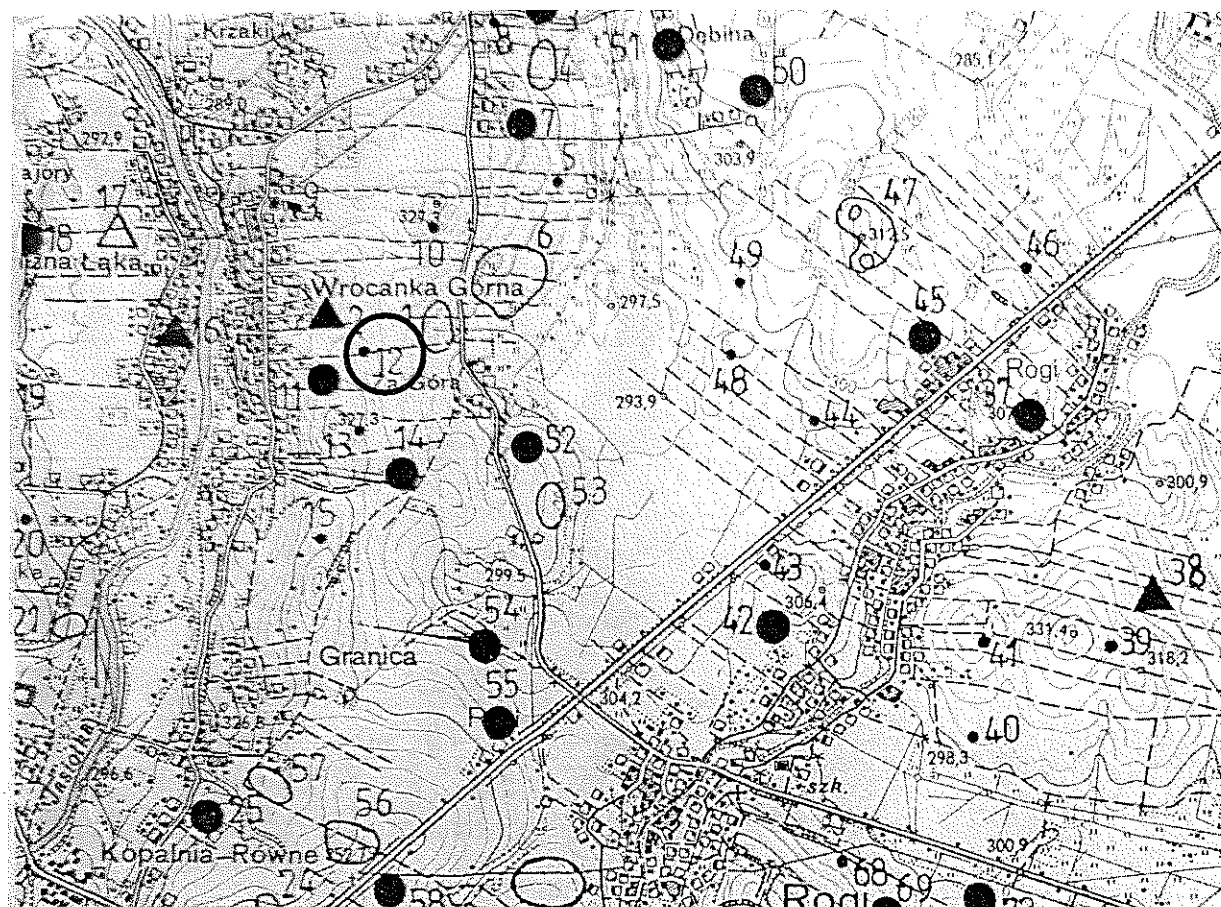
5. Przynależność administracyjna

Województwo **PODKARPACKIE**

Powiat **KROŚNIĘSKI**

Gmina **MIEJSCE PIASTOWE**

6. Formy ochrony



Mapa AZP 112-74

8. Historia, opis i wartości

Badania poszukiwawcze na obszarze AZP 112-74 zostały przeprowadzone przez mgr Annę Muzyczuk i mgr Jerzego Ginalskiego w latach 1988-1989, na zlecenie Wojewódzkiego Konserwatora Zabytków w Krośnie. Obszar ten obejmuje wsie z terenu czterech gmin: Miejsce Piastowe, Dukla, Iwonicz Zdrój i Rymanów.

W trakcie badań powierzchniowych odkryto 135 nowych stanowisk, łącznie zaś zewidencjonowano 149 stanowisk na obszarze. W toku badań stwierdzono, że do osadnictwa preferowano miejsca na dogodnie ukształtowanych stokach, a nawet w szczytowych partiach wzniesień, przeważnie o ekspozycji N, NE i E, osłonięte przed silnymi południowymi wiatrami. Rozmieszczenie stanowisk było dość równomierne, niemniej jednak zaobserwowano kilka wyraźnych skupisk dużych osad.

W wyniku przeprowadzonej klasyfikacji chronologiczno-kulturowej i analizy funkcjonalnej wyróżniono: 46 osad, 23 punkty osadnicze i 158 śladów osadnictwa. Badania powierzchniowe dostarczyły głównie fragmentów naczyń oraz drobnych wyrobów z krzemienia, radiolarytu, margla i rogowca.

Na stanowisku nr 19 we Wrocance (nr 12 na obszarze) odkryto łuszczeń z krzemienia datowany na neolit – wczesną epokę brązu (śląd osadnictwa).

9. Stan zachowania i postulaty dotyczące konserwacji

Wszelkie działania w obrębie stanowiska wymagają wcześniejszego uzgodnienia z Wojewódzkim Konserwatorem Zabytków Delegaturą w Krośnie.

10. Wykonanie karty (autor, data, podpis)

mgr Alicja Kędra
listopad 2020 rok

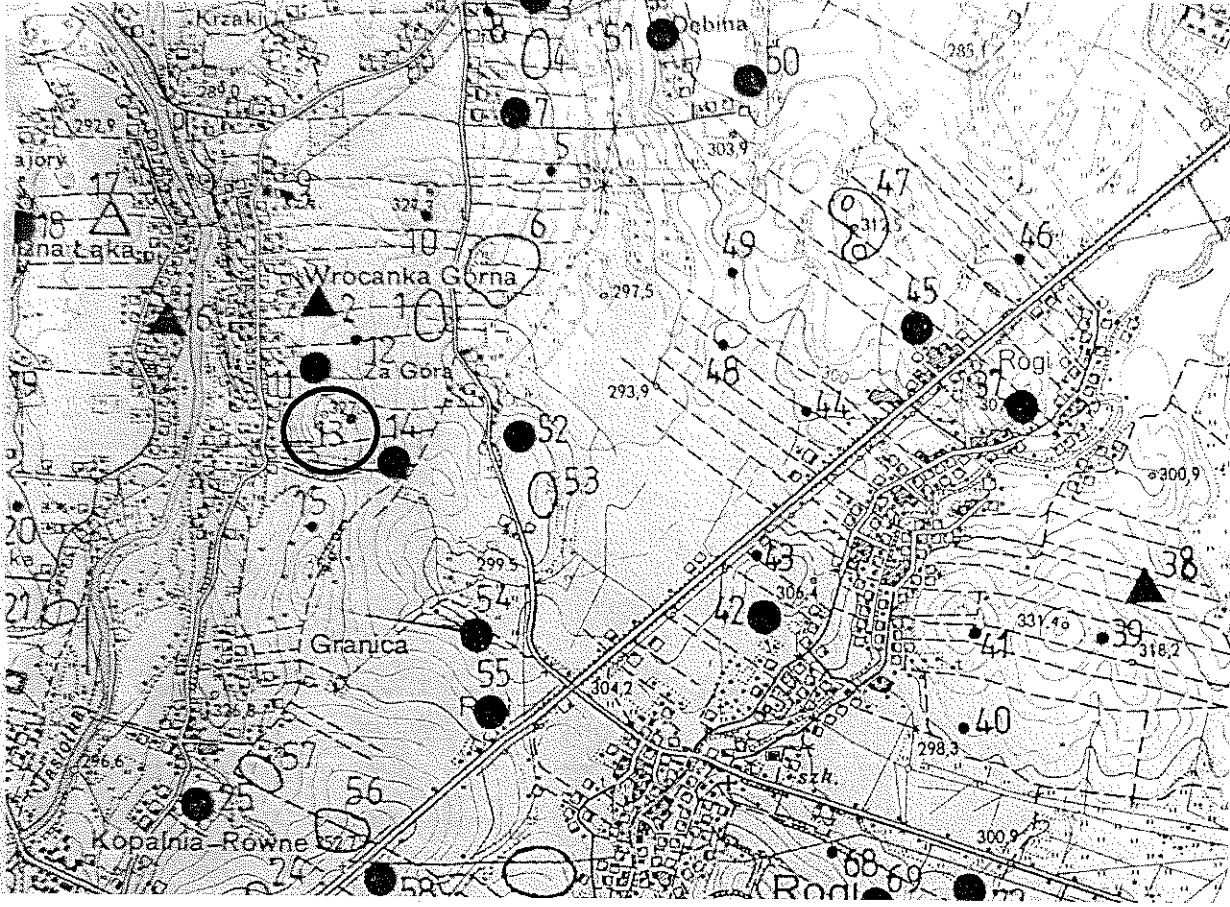
Kędra Alicja

11. Zatwierdzenie karty (podpis wojewódzkiego konserwatora zabytków)*

Z upoważnienia
Podkarpackiego
Wojewódzkiego Konserwatora Zabytków

Łukasz Dzik
KIEROWNIK DELEGATURY W KROŚNIE

*dotyczy zabytków niewpisanych do rejestru zabytków i niewłączonych do wojewódzkiej ewidencji zabytków

GEZ	KARTA ADRESOWA ZABYTKU		3. Miejscowość
1. Nazwa STANOWISKO ARCHEOLOGICZNE NR 20 AZP 112-74/13		2. Czas powstania neolit – wczesna epoka brązu – ślad osadnictwa	WROCANKA
7. Fotografia z opisem wskazującym orientację w stosunku do sąsiednich terenów lub stron świata albo mapa z zaznaczonym stanowiskiem archeologicznym			4. Adres
			<p>WROCANKA AZP 112-74 stan. w miejscowości nr 20 stan. na obszarze nr 13 38-455 WROCANKA</p>
			5. Przynależność administracyjna
			Województwo PODKARPACKIE
			Powiat KROŚNIENSKI
			Gmina MIJSCE PIASTOWE
			6. Formy ochrony

Mapa AZP 112-74

8. Historia, opis i wartości

Badania poszukiwawcze na obszarze AZP 112-74 zostały przeprowadzone przez mgr Annę Muzyczuk i mgr Jerzego Ginalskiego w latach 1988-1989, na zlecenie Wojewódzkiego Konserwatora Zabytków w Krośnie. Obszar ten obejmuje wieś z terenu czterech gmin: Miejsce Piastowe, Dukla, Iwonicz Zdrój i Rymanów.

W trakcie badań powierzchniowych odkryto 135 nowych stanowisk, łącznie zaś zewidencjonowano 149 stanowisk na obszarze. W toku badań stwierdzono, że do osadnictwa preferowano miejsca na dogodnie ukształtowanych stokach, a nawet w szczytowych partiach wzniesień, przeważnie o ekspozycji N, NE i E, osłonięte przed silnymi południowymi wiatrami. Rozmieszczenie stanowisk było dość równomierne, niemniej jednak zaobserwowano kilka wyraźnych skupisk dużych osad.

W wyniku przeprowadzonej klasyfikacji chronologiczno-kulturowej i analizy funkcjonalnej wyróżniono: 46 osad, 23 punkty osadnicze i 158 śladów osadnictwa. Badania powierzchniowe dostarczyły głównie fragmentów naczyń oraz drobnych wyrobów z krzemienia, radiolarytu, margla i rogowca.

Na stanowisku nr 20 we Wrocance (nr 13 na obszarze) odkryto bryłkę negatywu z krzemienia jurajskiego datowaną na neolit – wczesną epokę brązu (ślady osadnictwa).

9. Stan zachowania i postulaty dotyczące konserwacji

Wszelkie działania w obrębie stanowiska wymagają wcześniejszego uzgodnienia z Wojewódzkim Konserwatorem Zabytków Delegaturą w Krośnie.

10. Wykonanie karty (autor, data, podpis)

mgr Alicja Kędra
listopad 2020 rok

Kędra Alicja

11. Zatwierdzenie karty (podpis wojewódzkiego konserwatora zabytków)*

Z upoważnienia
Podkarpackiego
Wojewódzkiego Konserwatora Zabytków
Łukasz Dziuk
KIEROWNIK DELEGATURY W KROŚNIE

*dotyczy zabytków niewpisanych do rejestru zabytków i niewłączonych do wojewódzkiej ewidencji zabytków

8. Historia, opis i wartości

Badania poszukiwawcze na obszarze AZP 112-74 zostały przeprowadzone przez mgr Annę Muzyczuk i mgr Jerzego Ginalskiego w latach 1988-1989, na zlecenie Wojewódzkiego Konserwatora Zabytków w Krośnie. Obszar ten obejmuje wsie z terenu czterech gmin: Miejsce Piastowe, Dukla, Iwonicz Zdrój i Rymanów.

W trakcie badań powierzchniowych odkryto 135 nowych stanowisk, łącznie zaś zewidencjonowano 149 stanowisk na obszarze. W toku badań stwierdzono, że do osadnictwa preferowano miejsca na dogodnie ukształtowanych stokach, a nawet w szczytowych partiach wzniesień, przeważnie o ekspozycji N, NE i E, osłonięte przed silnymi południowymi wiatrami. Rozmieszczenie stanowisk było dość równomierne, niemniej jednak zaobserwowano kilka wyraźnych skupisk dużych osad.

W wyniku przeprowadzonej klasyfikacji chronologiczno-kulturowej i analizy funkcjonalnej wyróżniono: 46 osad, 23 punkty osadnicze i 158 śladów osadnictwa. Badania powierzchniowe dostarczyły głównie fragmentów naczyń oraz drobnych wyrobów z krzemienia, radiolarytu, margla i rogowca.

Na stanowisku nr 21 we Wrocance (nr 14 na obszarze) odkryto trzy fragmenty ceramiczne datowane na wczesne średniowiecze (punkt osadniczy) oraz brzeg datowany na późne średniowiecze (śląd osadnictwa).

9. Stan zachowania i postulaty dotyczące konserwacji

Wszelkie działania w obrębie stanowiska wymagają wcześniejszego uzgodnienia z Wojewódzkim Konserwatorem Zabytków Delegaturą w Krośnie.

10. Wykonanie karty (autor, data, podpis)

mgr Alicja Kędra
listopad 2020 rok

Kędra Alicja

11. Zaświadczenie karty (podpis wojewódzkiego konserwatora zabytków)*

Z upoważnienia
Podkarpackiego
Wojewódzkiego Konserwatora Zabytków
Lukasz Dzik
KIEROWNIK DELEGATURY W KROŚNIE

*dotyczy zabytków niewpisanych do rejestru zabytków i niewłączonych do wojewódzkiej ewidencji zabytków

GEZ

KARTA ADRESOWA ZABYTKU

3. Miejscowość

1. Nazwa

STANOWISKO ARCHEOLOGICZNE NR 22
AZP 112-74/15

2. Czas powstania

okres prahistoryczny – ślad osadnictwa

WROCANKA

7. Fotografia z opisem wskazującym orientację w stosunku do sąsiednich terenów lub stron świata albo mapa z zaznaczonym stanowiskiem archeologicznym

4. Adres

WROCANKA
AZP 112-74
stan. w miejscowości nr 22
stan. na obszarze nr 15
38-455 WROCANKA

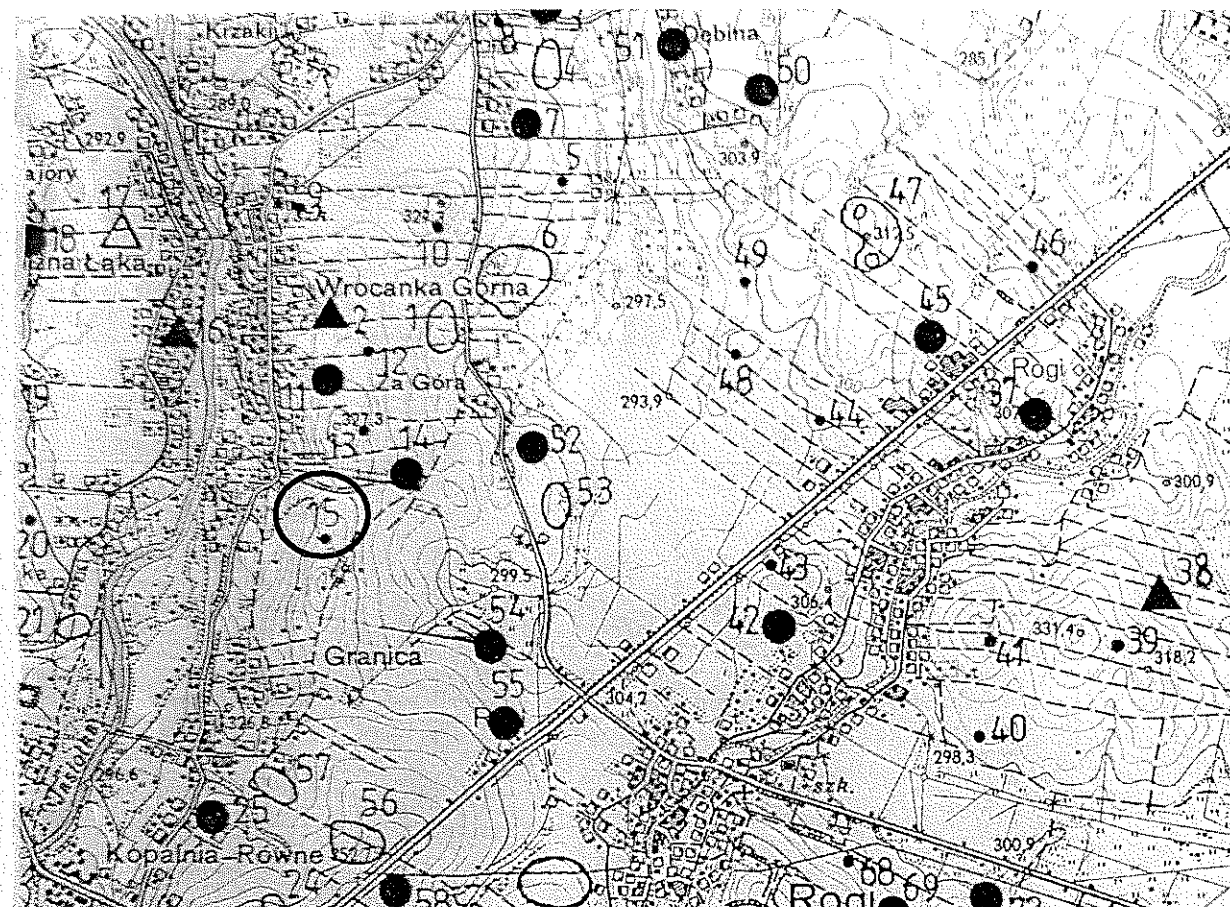
5. Przynależność administracyjna

Województwo **PODKARPACKIE**

Powiat **KROŚNIĘSKI**

Gmina **MIEJSCE PIASTOWE**

6. Formy ochrony



Mapa AZP 112-74

8. Historia, opis i wartości

Badania poszukiwawcze na obszarze AZP 112-74 zostały przeprowadzone przez mgr Annę Muzyczuk i mgr Jerzego Ginalskiego w latach 1988-1989, na zlecenie Wojewódzkiego Konserwatora Zabytków w Krośnie. Obszar ten obejmuje wsie z terenu czterech gmin: Miejsce Piastowe, Dukla, Iwonicz Zdrój i Rymanów.

W trakcie badań powierzchniowych odkryto 135 nowych stanowisk, łącznie zaś zewidencjonowano 149 stanowisk na obszarze. W toku badań stwierdzono, że do osadnictwa preferowano miejsca na dogodnie ukształtowanych stokach, a nawet w szczytowych partiach wzniesień, przeważnie o ekspozycji N, NE i E, osłonięte przed silnymi południowymi wiatrami. Rozmieszczenie stanowisk było dość równomierne, niemniej jednak zaobserwowano kilka wyraźnych skupisk dużych osad.

W wyniku przeprowadzonej klasyfikacji chronologiczno-kulturowej i analizy funkcjonalnej wyróżniono: 46 osad, 23 punkty osadnicze i 158 śladów osadnictwa. Badania powierzchniowe dostarczyły głównie fragmentów naczyń oraz drobnych wyrobów z krzemienia, radiolarytu, margla i rogowca.

Na stanowisku nr 22 we Wrocance (nr 15 na obszarze) odkryto fragment ceramiczny datowany na okres prehistoryczny (śląd osadnictwa).

9. Stan zachowania i postulaty dotyczące konserwacji

Wszelkie działania w obrębie stanowiska wymagają wcześniejszego uzgodnienia z Wojewódzkim Konserwatorem Zabytków Delegaturą w Krośnie.

10. Wykonanie karty (autor, data, podpis)

mgr Alicja Kędra
listopad 2020 rok

Kędra Alicja

11. Zatwierdzenie karty (podpis wojewódzkiego konserwatora zabytków)*

Z upoważnienia
Podkarpackiego
Wojewódzkiego Konserwatora Zabytków
Łukasz Dzik
KIEROWNIK DELEGATURY W KROŚNIE

*dotyczy zabytków niewpisanych do rejestru zabytków i niewłączonych do wojewódzkiej ewidencji zabytków

I. WYKAZ STANOWISK ARCHEOLOGICZNYCH W UKŁADZIE ALFABETYCZNYM ZLOKALIZOWANYCH NA OBSZARZE GMINY MIEJSCE PIASTOWE, NA PODSTAWIE BADAŃ POWIERZCHNIOWYCH REALIZOWANYCH W RAMACH PROGRAMU BADAWCZEGO ARCHEOLOGICZNE ZDJĘCIE POLSKI.

L.p.	Miejscowość	Nr stan. w miejscowości (nr na obszarze)	Obszar AZP	Rodzaj stanowiska	Chronologia	Uwagi
1.	Głowienka	1(2)	111-74	Ślad osadnictwa	Okres rzymski	
2.	Głowienka	2(1)	111-74	Ślad osadnictwa	Pradzieje Średniowiecze	
3.	Głowienka	3(4)	111-74	Ślad osadnictwa	Neolit/wczesna epoka brązu Pradzieje	
4.	Głowienka	4(16)	111-74	Ślad osadnictwa Osada	Pradzieje Średniowiecze	Stanowisko cenne z naukowo-badawczego punktu widzenia.
5.	Głowienka	5 (19)	111-74	Ślad osadnictwa	Epoka kamienia	
6.	Głowienka	6(15)	111-74	Ślad osadnictwa	Epoka kamienia	
7.	Głowienka	7(5)	111-74	Ślad osadnictwa	Pradzieje	
8.	Głowienka	8(18)	111-74	Osada Ślad osadnictwa	Neolit Wczesna epoka brązu Epoka brązu Pradzieje	Stanowisko cenne z naukowo-badawczego punktu widzenia. Docelowo konieczne objęcie ochroną na podstawie wpisu do rejestru zabytków.

9.	Głowienka	9(17)	111-74	Ślad osadnictwa Osada	Neolit/wczesna epoka brązu Późny okres rzymski	Stanowisko cenne z naukowo-badawczego punktu widzenia.
10.	Głowienka	10(14)	111-74	Ślad osadnictwa	Neolit/wczesna epoka brązu Pradzieje	
11.	Głowienka	11(6)	111-74	Ślad osadnictwa	Pradzieje	
12.	Głowienka	12(13)	111-74	Ślad osadnictwa	Wczesna epoka brązu	
13.	Głowienka	13(11)	111-74	Ślad osadnictwa	Epoka brązu/okres halsztacki Okres rzymski	Stanowisko cenne z naukowo-badawczego punktu widzenia.
14.	Głowienka	14(10)	111-74	Ślad osadnictwa	Neolit/wczesna epoka brązu Wczesna epoka brązu Epoka brązu/okres halsztacki	Stanowisko cenne z naukowo-badawczego punktu widzenia.
15.	Głowienka	15(8)	111-74	Ślad osadnictwa	Pradzieje	
16.	Głowienka	16(12)	111-74	Osada	Epoka brązu	Stanowisko cenne z naukowo-badawczego punktu widzenia.
17.	Głowienka	17(9)	111-74	Ślad osadnictwa	Epoka kamienia	
18.	Głowienka	18(7)	111-74	Ślad osadnictwa	Neolit Wczesna epoka brązu	
19.	Głowienka	19(3)	111-74	Ślad osadnictwa	Epoka kamienia	
20.	Łężany	1(82)	111-74	Ślad osadnictwa	Wczesna epoka brązu	
21.	Łężany	2(81)	111-74	Ślad osadnictwa	Paleolit schyłkowy	Stanowisko cenne z naukowo-badawczego punktu widzenia.
22.	Łężany	3(80)	111-74	Ślad osadnictwa	Pradzieje	
23.	Łężany	4(79)	111-74	Ślad osadnictwa	Epoka kamienia	
24.	Łężany	5(78)	111-74	Ślad osadnictwa	Pradzieje Okres nowożytny	

25.	Łężany	6(77)	111-74	Ślad osadnictwa	Wczesna epoka brązu	
26.	Łężany	7(76)	111-74	Ślad osadnictwa	Epoka brązu	
27.	Łężany	8(75)	111-74	Ślad osadnictwa	Pradzieje	
28.	Łężany	9(74)	111-74	Osada	Okres rzymski	Stanowisko cenne z naukowo-badawczego punktu widzenia. Docelowo konieczne objęcie ochroną na podstawie wpisu do rejestru zabytków.
29.	Miejsce Piastowe	1(83)	111-74	Ślad osadnictwa	Neolit Pradzieje	
30.	Miejsce Piastowe	3(84)	111-74	Ślad osadnictwa	Pradzieje Późne średniowiecze	
31.	Miejsce Piastowe	4(85)	111-74	Ślad osadnictwa Osada	Epoka kamienia Epoka brązu	Stanowisko cenne z naukowo-badawczego punktu widzenia. Docelowo konieczne objęcie ochroną na podstawie wpisu do rejestru zabytków.
32.	Miejsce Piastowe	5(86)	111-74	Ślad osadnictwa	Epoka kamienia Neolit Pradzieje	
33.	Miejsce Piastowe	6(87)	111-74	Ślad osadnictwa	Pradzieje	
34.	Miejsce Piastowe	7(88)	111-74	Ślad osadnictwa Osada	Neolit Epoka brązu	Stanowisko cenne z naukowo-badawczego punktu widzenia.
35.	Miejsce Piastowe	8(89)	111-74	Ślad osadnictwa	Pradzieje	
36.	Miejsce Piastowe	9(91)	111-74	Ślad osadnictwa	Pradzieje	
37.	Miejsce	10(90)	111-74	Ślad osadnictwa	Pradzieje	

	Piastowe					
38.	Miejsce Piastowe	11(96)	111-74	Ślad osadnictwa	Epoka brązu	
39.	Miejsce Piastowe	12(95)	111-74	Ślad osadnictwa	Epoka brązu	
40.	Miejsce Piastowe	13(97)	111-74	Ślad osadnictwa	Neolit/wczesna epoka brązu	
41.	Miejsce Piastowe	14(99)	111-74	Osada	Epoka brązu/okres halszacki	Stanowisko cenne z naukowo-badawczego punktu widzenia.
42.	Miejsce Piastowe	15(98)	111-74	Ślad osadnictwa	Pradzieje	
43.	Miejsce Piastowe	16(93)	111-74	Ślad osadnictwa	Pradzieje	
44.	Miejsce Piastowe	17(92)	111-74	Ślad osadnictwa	Wczesna epoka brązu	
45.	Miejsce Piastowe	18(94)	111-74	Osada	Epoka brązu/okres halszacki	Stanowisko cenne z naukowo-badawczego punktu widzenia.
46.	Miejsce Piastowe	19(124)	112-74	Ślad osadnictwa	Wczesne średniowiecze	
47.	Miejsce Piastowe	20(123)	112-74	Ślad osadnictwa	Neolit/wczesna epoka brązu	
48.	Miejsce Piastowe	21(122)	112-74	Ślad osadnictwa	Neolit/wczesna epoka brązu Okres rzymski	
49.	Miejsce Piastowe	22(150)	112-74	Punkt osadniczy	Epoka kamienia	Przewidziane do badań wykopaliskowych poprzedzających budowę drogi ekspresowej S-19.
50.	Miejsce Piastowe	23(151)	112-74	Miejsce potyczki konfederatów	06.04.1769	Przewidziane do badań wykopaliskowych

				barskich z wojskami rosyjskimi		poprzedzających budowę drogi ekspresowej S-19.
51.	Niżna Łąka	1(16)	112-74	Osada	Pradzieje	Stanowisko cenne z naukowo-badawczego punktu widzenia.
52.	Niżna Łąka	2(17)	112-74	Ślad osadnictwa	Brak	Stanowisko archiwalne. Brak dokładnej lokalizacji.
53.	Niżna Łąka	3(18)	112-74	Ślad osadnictwa	Neolit/wczesna epoka brązu Pradzieje	
54.	Niżna Łąka	4(19)	112-74	Ślad osadnictwa	Epoka brązu Pradzieje	
55.	Niżna Łąka	5(20)	112-74	Ślad osadnictwa	Epoka brązu Pradzieje	
56.	Niżna Łąka	6(21)	112-74	Osada	Okres rzymski	Stanowisko cenne z naukowo-badawczego punktu widzenia. Wpisane do rejestru zabytków pod nr A-54 w 1991 r.
57.	Niżna Łąka	7(100)	112-73	Punkt osadniczy	Pradzieje	
58.	Niżna Łąka	8(101)	112-73	Ślad osadnictwa	Neolit/wczesna epoka brązu Pradzieje	
59.	Niżna Łąka	9(102)	112-73	Ślad osadnictwa	Pradzieje	
60.	Niżna Łąka	10(103)	112-73	Punkt osadniczy Ślad osadnictwa	Pradzieje Późny okres rzymski	
61.	Niżna Łąka	11(104)	112-73	Ślad osadnictwa	Pradzieje	
62.	Rogi	1(34)	112-74	Ślad osadnictwa Punkt osadniczy	Pradzieje Średniowiecze	Stanowisko archiwalne. Brak dokładnej lokalizacji.
63.	Rogi	2(35)	112-74	Osada	Późny okres rzymski	Stanowisko cenne z naukowo-badawczego

						punktu widzenia. Wpisane do rejestru zabytków pod nr A-56 w 1991 r.
64.	Rogi	3(36)	112-74	Ślad osadnictwa Punkt osadniczy	Neolit/wczesna epoka brązu Epoka brązu Średniowiecze	Stanowisko archiwalne. Brak dokładnej lokalizacji.
65.	Rogi	4(37)	112-74	Punkt osadniczy	Neolit/wczesna epoka brązu	Stanowisko cenne z naukowo-badawczego punktu widzenia.
66.	Rogi	5(38)	112-74	Ślad osadnictwa	Neolit/wczesna epoka brązu	
67.	Rogi	6(52)	112-74	Ślad osadnictwa	Neolit/wczesna epoka brązu Średniowiecze	
68.	Rogi	7(53)	112-74	Ślad osadnictwa Osada	Okres rzymski Wczesne średniowiecze	Stanowisko cenne z naukowo-badawczego punktu widzenia. Wpisane do rejestru zabytków pod nr A-57 w 1991 r. Przewidziane do badań wykopaliskowych poprzedzających budowę drogi ekspresowej S-19.
69.	Rogi	8(54)	112-74	Punkt osadniczy	Epoka brązu	Przewidziane do badań wykopaliskowych poprzedzających budowę drogi ekspresowej S-19.
70.	Rogi	9(55)	112-74	Ślad osadnictwa	Neolit/wczesna epoka brązu	
71.	Rogi	10(56)	112-74	Punkt osadniczy Ślad osadnictwa	Epoka brązu Pradzieje	Stanowisko cenne z naukowo-badawczego punktu widzenia.

						Przewidziane do badań wykopaliskowych poprzedzających budowę drogi ekspresowej S-19.
72.	Rogi	11(57)	112-74	Osada	Okres rzymski	Stanowisko cenne z naukowo-badawczego punktu widzenia.
73.	Rogi	12(62)	112-74	Punkt osadniczy	Okres rzymski	Stanowisko cenne z naukowo-badawczego punktu widzenia.
74.	Rogi	13(61)	112-74	Ślad osadnictwa	Pradzieje	
75.	Rogi	14(45)	112-74	Punkt osadniczy	Epoka brązu Okres rzymski	Stanowisko cenne z naukowo-badawczego punktu widzenia.
76.	Rogi	15(49)	112-74	Punkt osadniczy	Późny okres rzymski	
77.	Rogi	16(44)	112-74	Ślad osadnictwa	Neolit/wczesna epoka brązu Pradzieje	
78.	Rogi	17(48)	112-74	Ślad osadnictwa	Neolit/wczesna epoka brązu Epoka brązu Wczesne średniowiecze	Przewidziane do badań wykopaliskowych poprzedzających budowę drogi ekspresowej S-19.
79.	Rogi	18(51)	112-74	Ślad osadnictwa	Pradzieje	
80.	Rogi	19(50)	112-74	Ślad osadnictwa	Pradzieje	
81.	Rogi	20(47)	112-74	Osada Ślad osadnictwa Punkt osadniczy	Późny okres rzymski Pradzieje Wczesne średniowiecze	Stanowisko cenne z naukowo-badawczego punktu widzenia. Wpisane do rejestru zabytków pod nr A-69 w 1991 roku. Przewidziane do badań wykopaliskowych poprzedzających budowę

						drogi ekspresowej S-19.
82.	Rogi	21(43)	112-74	Ślad osadnictwa	Neolit/wczesna epoka brązu	
83.	Rogi	22(42)	112-74	Ślad osadnictwa	Neolit/wczesna epoka brązu Okres rzymski Wczesne średniowiecze	
84.	Rogi	23(46)	112-74	Ślad osadnictwa	Pradzieje	Przewidziane do badań wykopaliskowych poprzedzających budowę drogi ekspresowej S-19.
85.	Rogi	24(63)	112-74	Ślad osadnictwa	Wczesna epoka brązu Pradzieje	
86.	Rogi	25(64)	112-74	Osada Ślad osadnictwa	Późny okres rzymski Pradzieje Wczesne średniowiecze	Stanowisko cenne z naukowo-badawczego punktu widzenia. Wpisane do rejestru zabytków pod nr A-61 w 1991 r.
87.	Rogi	26(65)	112-74	Osada	Pradzieje	Stanowisko cenne z naukowo-badawczego punktu widzenia.
88.	Rogi	27(66)	112-74	Punkt osadniczy	Okres rzymski	
89.	Rogi	28(67)	112-74	Ślad osadnictwa	Pradzieje	
90.	Rogi	29(68)	112-74	Ślad osadnictwa	Pradzieje	
91.	Rogi	30(69)	112-74	Punkt osadniczy	Okres rzymski	Stanowisko cenne z naukowo-badawczego punktu widzenia.
92.	Rogi	31(70)	112-74	Ślad osadnictwa	Epoka brązu Pradzieje	
93.	Rogi	32(71)	112-74	Ślad osadnictwa	Pradzieje	
94.	Rogi	33(72)	112-74	Ślad osadnictwa Punkt osadniczy	Neolit/wczesna epoka brązu	Stanowisko cenne z naukowo-badawczego

					Epoka brązu	punktu widzenia.
95.	Rogi	34(73)	112-74	Ślad osadnictwa	Wczesna epoka brązu	
96.	Rogi	35(58)	112-74	Punkt osadniczy	Okres rzymski	Stanowisko cenne z naukowo-badawczego punktu widzenia.
97.	Rogi	36(60)	112-74	Ślad osadnictwa	Epoka brązu	
98.	Rogi	37(59)	112-74	Ślad osadnictwa Punkt osadniczy	Neolit/wczesna epoka brązu Epoka brązu	
99.	Rogi	38(40)	112-74	Ślad osadnictwa	Neolit/wczesna epoka brązu Pradzieje	
100.	Rogi	39(41)	112-74	Ślad osadnictwa	Neolit/wczesna epoka brązu	
101.	Rogi	40(39)	112-74	Ślad osadnictwa	Neolit/wczesna epoka brązu	
102.	Targowiska	2(105)	111-74	Osada	Epoka brązu	Stanowisko cenne z naukowo-badawczego punktu widzenia.
103.	Targowiska	3(104)	111-74	Ślad osadnictwa Osada	Neolit Wczesna epoka brązu	Stanowisko cenne z naukowo-badawczego punktu widzenia. Docelowo konieczne objęcie ochroną na podstawie wpisu do rejestru zabytków.
104.	Targowiska	4(103)	111-74	Osada	Epoka brązu	Stanowisko cenne z naukowo-badawczego punktu widzenia.
105.	Targowiska	5(102)	111-74	Ślad osadnictwa	Pradzieje	
106.	Targowiska	6(101)	111-74	Ślad osadnictwa	Epoka brązu Pradzieje	
107.	Targowiska	7(100)	111-74	Ślad osadnictwa	Wczesna epoka brązu	

108.	Targowiska	8(125)	112-74	Ślad osadnictwa	Neolit/wczesna epoka brązu Epoka brązu	
109.	Targowiska	9(126)	112-74	Ślad osadnictwa	Epoka brązu Wczesne średniowiecze	
110.	Targowiska	10(127)	112-74	Ślad osadnictwa	Neolit/wczesna epoka brązu Epoka brązu Średniowiecze	
111.	Targowiska	11(128)	112-74	Ślad osadnictwa	Neolit/wczesna epoka brązu	
112.	Targowiska	12(129)	112-74	Ślad osadnictwa	Epoka kamienia	
113.	Targowiska	13(132)	112-74	Ślad osadniczy Osada	Okres rzymski Wczesne średniowiecze	Stanowisko cenne z naukowo-badawczego punktu widzenia. Przewidziane do badań wykopaliskowych poprzedzających budowę drogi ekspresowej S-19.
114.	Targowiska	14(133)	112-74	Ślad osadnictwa Osada	Wczesne średniowiecze Epoka brązu	Stanowisko cenne z naukowo-badawczego punktu widzenia. Przewidziane do badań wykopaliskowych poprzedzających budowę drogi ekspresowej S-19.
115.	Targowiska	15(134)	112-74	Ślad osadnictwa	Pradzieje	
116.	Targowiska	16(130)	112-74	Ślad osadnictwa	Pradzieje	
117.	Targowiska	17(136)	112-74	Punkt osadniczy Osada	Okres rzymski Wczesne średniowiecze Późne średniowiecze	Stanowisko cenne z naukowo-badawczego punktu widzenia. Wpisane do rejestru zabytków pod nr

						A-70 w 1991 r.
118.	Targowiska	18(137)	112-74	Ślad osadnictwa Osada	Pradzieje Wczesne średniowiecze	Stanowisko cenne z naukowo-badawczego punktu widzenia. Docelowo należy wpisać do rejestru zabytków.
119.	Targowiska	19(139)	112-74	Osada	Wczesne średniowiecze	Stanowisko cenne z naukowo-badawczego punktu widzenia. Wpisane do rejestru zabytków pod nr A-55 w 1991 r.
120.	Targowiska	20(138)	112-74	Ślad osadnictwa	Pradzieje	
121.	Targowiska	21(140)	112-74	Osada Ślad osadnictwa	Epoka brązu Pradzieje	Stanowisko cenne z naukowo-badawczego punktu widzenia.
122.	Targowiska	22(141)	112-74	Ślad osadnictwa Osada	Neolit/wczesna epoka brązu Wczesne średniowiecze	Stanowisko cenne z naukowo-badawczego punktu widzenia.
123.	Targowiska	23(143)	112-74	Osada Ślad osadnictwa	Okres rzymski Wczesne średniowiecze Późne średniowiecze	Stanowisko cenne z naukowo-badawczego punktu widzenia. Wpisane do rejestru zabytków pod nr A-71 w 1991 r.
124.	Targowiska	24(145)	112-74	Ślad osadnictwa	Pradzieje	
125.	Targowiska	25(135)	112-74	Ślad osadnictwa	Okres rzymski	
126.	Targowiska	26(142)	112-74	Ślad osadnictwa	Pradzieje	
127.	Targowiska	27(147)	112-74	Osada	Epoka brązu	Stanowisko cenne z naukowo-badawczego punktu widzenia. Docelowo należy wpisać do rejestru zabytków.
128.	Targowiska	28(144)	112-74	Ślad osadnictwa	Neolit	Stanowisko cenne z

				Osada	Okres rzymski Wczesne średniowiecze	naukowo-badawczego punktu widzenia. Wpisane do rejestru zabytków pod nr A-59 w 1991 r.
129.	Targowiska	29(146)	112-74	Ślad osadnictwa	Pradzieje Średniowiecze	
130.	Targowiska	30(131)	112-74	Ślad osadnictwa	Pradzieje	Przewidziane do badań wykopaliskowych poprzedzających budowę drogi ekspresowej S-19.
131.	Targowiska	31(82)	112-75	Osada Punkt osadniczy Ślad osadnictwa	Epoka brązu Wczesne średniowiecze Okres nowożytny	Stanowisko cenne z naukowo-badawczego punktu widzenia. Docelowo należy wpisać do rejestru zabytków.
132.	Targowiska	32(83)	112-75	Ślad osadnictwa	Neolit/wczesna epoka brązu	
133.	Targowiska	33(81)	112-75	Ślad osadnictwa	Neolit/wczesna epoka brązu	
134.	Wrocanka	1(1)	112-74	Osada Ślad osadnictwa	Okres rzymski Pradzieje	Stanowisko cenne z naukowo-badawczego punktu widzenia. Wpisane do rejestru zabytków pod nr A-58 w 1991 r.
135.	Wrocanka	2(2)	112-74	Ślad osadnictwa	Wczesne średniowiecze Późne średniowiecze	
136.	Wrocanka	3(20)	111-74	Ślad osadnictwa	Neolit/wczesna epoka brązu	
137.	Wrocanka	4(21)	111-74	Ślad osadnictwa	Pradzieje	
138.	Wrocanka	5(26)	111-74	Ślad osadnictwa	Pradzieje	
139.	Wrocanka	6(25)	111-74	Ślad osadnictwa	Pradzieje	
140.	Wrocanka	7(22)	111-74	Ślad osadnictwa	Epoka kamienia	

141.	Wrocanka	8(23)	111-74	Osada	Epoka brązu	Stanowisko cenne z naukowo-badawczego punktu widzenia.
142.	Wrocanka	9(24)	111-74	Osada	Wczesna epoka brązu	Stanowisko cenne z naukowo-badawczego punktu widzenia.
143.	Wrocanka	10(3)	112-74	Ślad osadnictwa Osada	Okres rzymski Wczesne średniowiecze	Stanowisko cenne z naukowo-badawczego punktu widzenia.
144.	Wrocanka	11(4)	112-74	Ślad osadnictwa Punkt osadniczy	Neolit/wczesna epoka brązu Epoka brązu Pradzieje Wczesne średniowiecze	Stanowisko cenne z naukowo-badawczego punktu widzenia.
145.	Wrocanka	12(5)	112-74	Ślad osadnictwa	Neolit/wczesna epoka brązu Pradzieje Wczesne średniowiecze	
146.	Wrocanka	13(6)	112-74	Ślad osadnictwa Osada	Neolit/wczesna epoka brązu Wczesne średniowiecze	Stanowisko cenne z naukowo-badawczego punktu widzenia. Wpisane do rejestru zabytków pod nr A-60 w 1991 r.
147.	Wrocanka	14(7)	112-74	Ślad osadnictwa	Neolit/wczesna epoka brązu Wczesne średniowiecze	
148.	Wrocanka	15(8)	112-74	Osada	Epoka brązu	Stanowisko cenne z naukowo-badawczego punktu widzenia. Docelowo konieczne objęcie ochroną na podstawie wpisu do rejestru zabytków.

149.	Wrocanka	16(9)	112-74	Ślad osadnictwa	Neolit/wczesna epoka brązu	
150.	Wrocanka	17(10)	112-74	Ślad osadnictwa	Epoka brązu	
151.	Wrocanka	18(11)	112-74	Ślad osadnictwa	Neolit/wczesna epoka brązu Wczesne średniowiecze	
152.	Wrocanka	19(12)	112-74	Ślad osadnictwa	Neolit/wczesna epoka brązu	
153.	Wrocanka	20(13)	112-74	Ślad osadnictwa	Neolit/wczesna epoka brązu	
154.	Wrocanka	21(14)	112-74	Punkt osadniczy Ślad osadnictwa	Wczesne średniowiecze Późne średniowiecze	
155.	Wrocanka	22(15)	112-74	Ślad osadnictwa	Pradzieje	

II. WYKAZ ZABYTKÓW NIERUCHOMYCH GMINY MIEJSCE PIASTOWE UJĘTYCH W GMINNEJ EWIDENCJI ZABYTKÓW

L.p.	miejsowość	adres	obiekt	nr rejestru
1.	Głowienka	ul. Franciszkańska 4	kapliczka	
2.	Głowienka	ul. Franciszkańska 52	kapliczka	
3.	Głowienka	ul. Franciszkańska 58	kapliczka	
4.	Głowienka	ul. Franciszkańska 66	figura przydrożna <i>Święta Rodzina</i>	
5.	Głowienka	ul. Franciszkańska 72	kapliczka	
6.	Głowienka	ul. Franciszkańska 92	kapliczka	
7.	Głowienka	ul. Franciszkańska, naprzeciw nr 103	kapliczka	
8.	Głowienka	św. Jana 86	kapliczka	
9.	Głowienka	ul. Anzelma Kubita 81	kapliczka	

10.	Głowienka	ul. Anzelma Kubita 93	kapliczka	
11.	Głowienka	przy skrzyżowaniu ulicy Na Jaworze z ulicą św. Jana	kapliczka	
12.	Głowienka	naprzeciw budynku przy ul. Pogórze 14	kapliczka	
13.	Głowienka	ul. Pogórze 24	kapliczka	
14.	Głowienka	nieopodal ul. Pogórze nr 93	kapliczka	
15.	Głowienka	ul. Pogórze 115	kapliczka	
16.	Głowienka	ul. Pogórze 137	kapliczka	
17.	Głowienka	przy moście Jana Górnego na potoku Lubatówka; przy skrzyżowaniu ul. Szkolnej z Pogórze	kapliczka	
18.	Głowienka	przy skrzyżowaniu ulicy Pogórze z ulicą Stromą; za budynkiem przy ul. Pogórze 43	kapliczka	
19.	Głowienka	ul. Szkolna, naprzeciw nr 21	kapliczka	
20.	Głowienka	przy moście Jana Górnego na potoku Lubatówka; przy skrzyżowaniu ul. Szkolnej z Pogórze	pomnik upamiętniających poległych w I wojnie światowej mieszkańców Głowienki	
21.	Głowienka	ul. Nadrzeczna	ementarz choleryczny	
22.	Lężany	ul. Jana Pawła II 269b	figura przydrożna <i>Matka Boża Niepokalanie Poczęta</i>	
23.	Lężany	ul. Kościuszki 89	kapliczka	
24.	Lężany	ul. Nawsie 1a	kapliczka	
25.	Lężany	na skrzyżowaniu ulicy Jana Pawła II z ulicą Markiewicza	krzyż przydrożny, tzw. kościuszkowski	
26.	Lężany	ul. Potockiego 56	stara szkoła, ob. żłobek	
27.	Lężany	ul. Jana Pawła II	ementarz choleryczny	

28.	Miejsce Piastowe		układ ruralistyczny wsi	
29.	Miejsce Piastowe	ul. Dukielska 16	kościół parafialny pw. Nawiedzenia NMP	wpis do rejestru A-181 z 17.11.1989
30.	Miejsce Piastowe	ul. Dukielska 27; w zespole kościelno-plebańskim	plebania Parafii Rzymskokatolickiej pw. Nawiedzenia NMP	
31.	Miejsce Piastowe	ul. bł. Bronisława Markiewicza 25	kościół klasztorny przy Domu Macierzystym pw. św. Michała Archaniola i bł. Bronisława Markiewicza	wpis do rejestru A-1362 z 10.11.1989
32.	Miejsce Piastowe	ul. bł. Bronisława Markiewicza 25	klasztor OO. Michałitów – Dom Macierzysty pw. św. Michała Archaniola i bł. Bronisława Markiewicza	wpis do rejestru A-1362 z 10.11.1989
33.	Miejsce Piastowe	ul. bł. Bronisława Markiewicza 25; w zespole kościelno-klasztornym	szkoła rzemiosł, ob. szkoła ponadpodstawowa	
34.	Miejsce Piastowe	ul. bł. Bronisława Markiewicza 25; w zespole kościelno-klasztornym	warsztaty, ob. szkoła ponadpodstawowa	
35.	Miejsce Piastowe	ul. bł. Bronisława Markiewicza 25a; w zespole kościelno-klasztornym	Niższe Seminarium Duchowne, ob. Liceum Ogólnokształcące	
36.	Miejsce Piastowe	ul. bł. Bronisława Markiewicza 22	klasztor Zgromadzenia Sióstr św. Michała Archaniola	
37.	Miejsce Piastowe	ul. Cmentarna 2	kapliczka	
38.	Miejsce Piastowe	ul. Dukielska 2	kapliczka	
39.	Miejsce Piastowe	ul. Dukielska 14	figura przydrożna <i>Matka Boża Niepokalanie Poczęta</i>	
40.	Miejsce Piastowe	ul. Dukielska 27	kapliczka	
41.	Miejsce Piastowe	ul. Dukielska 53	figura przydrożna <i>Matka Boża Bolesna</i>	
42.	Miejsce Piastowe	ul. Dworska (nieopodal granicy z Wrocanką)	kapliczka	
43.	Miejsce Piastowe	ul. Dworska 24	kapliczka	wpis do rejestru B-953 z 14.10.2019


44.	Miejsce Piastowe	ul. Dworska 24	krzyż przydrożny	wpis do rejestru B-953 z 14.10.2019
45.	Miejsce Piastowe	ul. bl. Bronisława Markiewicza 31	figura przydrożna <i>Św. Rodzina</i>	
46.	Miejsce Piastowe	ul. Jaćmierz 18	figura przydrożna <i>Matka Boża Bolesna</i>	
47.	Miejsce Piastowe	ul. Jana Pawła II 5	figura przydrożna <i>Matka Boża Bolesna</i>	
48.	Miejsce Piastowe	ul. Jana Pawła II 56	figura przydrożna <i>Chrystus dźwigający krzyż</i>	
49.	Miejsce Piastowe	ul. bl. Bronisława Markiewicza 25 (przed klasztorem)	figura przydrożna <i>Św. Józef</i>	
50.	Miejsce Piastowe	ul. Krośnieńska (przy granicy z Krosnem)	figura przydrożna <i>Bl. Bronisław Markiewicz</i>	
51.	Miejsce Piastowe	ul. Krośnieńska (obok przystanku autobusowego)	kapliczka	
52.	Miejsce Piastowe	ul. Krośnieńska 52d	kapliczka	
53.	Miejsce Piastowe	ul. bl. Bronisława Markiewicza (przy rondzie)	figura przydrożna <i>Matka Boża Bolesna</i>	
54.	Miejsce Piastowe	ul. bl. Bronisława Markiewicza 25a (przed wejściem do seminarium)	figura przydrożna <i>Najświętsze Serca Pana Jezusa</i>	
55.	Miejsce Piastowe	ul. Starowiejska 38	figura przydrożna <i>Matka Boża Bolesna</i>	
56.	Miejsce Piastowe	ul. Dukielska 14	szkoła, obecnie Urząd Gminy	wpis do rejestru A-159 z 02.08.1989
57.	Miejsce Piastowe	ul. Dworska 14a	dwór Trzecieskich	wpis do rejestru A-61 z 30.01.1985
58.	Miejsce Piastowe	ul. Dworska 14b; w zespole dworsko-parkowym	kuźnia dworska	
59.	Miejsce Piastowe	ul. Dworska 14a	park dworski	wpis do rejestru A-61 z 30.01.1985
60.	Miejsce Piastowe	ul. Cmentarna	cmentarz rzymskokatolicki	
61.	Miejsce Piastowe	ul. bl. Bronisława	cmentarz choleryczny	

		Markiewicza, ok. 1,5 km na wschód od kościoła klasztornego przy Domu Macierzystym pw. św. Michała Archanioła i bł. Bronisława Markiewicza		
62.	Niżna Łąka	ul. O. Hieronima Longawy 19	kapliczka	
63.	Niżna Łąka	ul. O. Hieronima Longawy 20	figura przydrożna <i>Matka Boża Bolesna</i>	
64.	Niżna Łąka	ul. O. Hieronima Longawy 39	figura przydrożna <i>Matka Boża Niepokalanie Poczęta</i>	
65.	Niżna Łąka	ul. O. Hieronima Longawy 64	kapliczka	
66.	Niżna Łąka	dz. ew. nr 163; ok. 1,5 km połną drogą w kierunku północnym od ul. św. Jana z Dukli	ementarz choleryczny	
67.	Rogi	ul. Kościelna 3	dawny kościół parafialny pw. św. Bartłomieja Apostoła	wpis do rejestru A-580 z 21.11.1948
68.	Rogi	ul. Kościelna 3; w zespole kościelnym	teren dawnego cmentarza rzymskokatolickiego	wpis do rejestru A-580 z 21.11.1948
69.	Rogi	ul. Długa 24	krzyż przydrożny	
70.	Rogi	ul. Długa 41	kapliczka	
71.	Rogi	ul. Długa 213	figura przydrożna <i>Matka Boża Niepokalanie Poczęta</i>	
72.	Rogi	ul. Długa 226	figura przydrożna <i>Matka Boża Niepokalanie Poczęta</i>	
73.	Rogi	ul. ks. Henryka Domino 31	kapliczka	
74.	Rogi	ul. Dworska 3	kapliczka	
75.	Rogi	ul. Dworska 28	krzyż przydrożny z kapliczką skrzynkową	

76.	Rogi	ul. Dworska 70	kapliczka	
77.	Rogi	ul. Dworska 93	figura przydrożna <i>Matka Boża Niepokalanie Poczęta</i>	
78.	Rogi	ul. Dworska 96	kapliczka skrzynkowa	
79.	Rogi	ul. Dworska 148	kapliczka	
80.	Rogi	ul. Kościelna 94	krzyż przydrożny z kapliczką skrzynkową	
81.	Rogi	ul. Kościelna 144	kapliczka	
82.	Rogi	ul. Szkolna 1	kapliczka	
83.	Rogi	ul. Szkolna; nieopodal nr 63	kapliczka	
84.	Rogi	ul. Dworska	pozostałości założenia dworskiego	
85.	Rogi	ul. Dworska 6	oficyna dworska	
86.	Rogi	ul. ks. Henryka Domino 42	dom, ob. ośrodek zdrowia	
87.	Rogi	ul. ks. Henryka Domino 47	dom, ob. zagroda etnograficzna	
88.	Rogi	ul. ks. Henryka Domino	cmentarz rzymskokatolicki	
89.	Rogi	ul. ks. Henryka Domino	cmentarz choleryczny	
90.	Rogi	ul. Szkolna	mogiła zbiorowa Konfederatów Barskich	
91.	Targowiska	ul. ks. Suchodolskiego	kościół parafialny pw. św. Małgorzaty	wpis do rejestru A-14 z 21.11.1948
92.	Targowiska	ul. ks. Suchodolskiego 61; w zespole kościelno-plebańskim	plebania rzymskokatolicka	wpis do rejestru A-230 z 26.11.1990
93.	Targowiska	ul. ks. Suchodolskiego, w zespole kościelno-plebańskim	teren dawnego cmentarza rzymskokatolickiego	wpis do rejestru A-14 z 21.11.1948
94.	Targowiska	ul. ks. Suchodolskiego	kaplica grobowa Gołaszewskich	
95.	Targowiska	ul. Armii Krajowej 22	kapliczka	
96.	Targowiska	ul. Armii Krajowej 25; obok przychodni	figura przydrożna <i>Św. Jana Nepomucena</i>	
97.	Targowiska	ul. Armii Krajowej, nieopodal nr 103	figura przydrożna <i>Matka Boża Niepokalanie Poczęta</i>	

98.	Targowiska	przy skrzyżowaniu ulic Dębowej, Armii Krajowej i Jana Pawła II	kapliczka skrzynkowa	
99.	Targowiska	Zalesie 37	kapliczka	
100.	Targowiska	Zalesie 58	figura przydrożna <i>Matka Boża Niepokalanie Poczęta</i>	
101.	Targowiska	ul. Jana Pawła II	dworzec kolejowy	wpis do rejestru A-1437 z 11.01.2017
102.	Targowiska	ul. Armii Krajowej 4	dwór	wpis do rejestru A-1633 z 25.01.1985
103.	Targowiska	ul. Armii Krajowej, w zespole dworsko-parkowym	spichlerz	wpis do rejestru A-1633 z 25.01.1985
104.	Targowiska	ul. Armii Krajowej	park dworski	wpis do rejestru A-1633 z 25.01.1985
105.	Targowiska	ul. ks. Suchodolskiego	cmentarz rzymskokatolicki	
106.	Widacz	Widacz naprzeciw nr 120; naprzeciw szkoły / ośrodka zdrowia	figura przydrożna	
107.	Wrocanka	ul. Długa	dawny kościół parafialny pw. Wszystkich Świętych	wpis do rejestru A-15 z 24.11.1948
108.	Wrocanka	ul. Długa; w zespole kościelno-plebańskim	dzwonnica kościelna	
109.	Wrocanka	ul. Długa; w zespole kościelno-plebańskim	kostnica	
110.	Wrocanka	ul. Długa; w zespole kościelno-plebańskim	teren dawnego cmentarza rzymskokatolickiego	
111.	Wrocanka	ul. Długa 6; w zespole kościelno-plebańskim	plebania	
112.	Wrocanka	ul. św. Rozalii 8	kaplica św. Rozalii	
113.	Wrocanka	ul. Długa 38	kapliczka	
114.	Wrocanka	ul. Długa 49	figura przydrożna <i>Matka Boża</i>	
115.	Wrocanka	ul. Długa 50	kapliczka	

116.	Wrocanka	ul. Długa 53	figura przydrożna <i>Matka Boża</i>	
117.	Wrocanka	ul. Długa 95	kapliczka skrzynkowa	
118.	Wrocanka	ul. Długa 163	kapliczka	
119.	Wrocanka	ul. Nadrzeczna 49	figura przydrożna <i>Matka Boża Niepokalanie Poczęta</i>	
120.	Wrocanka	ul. Nadrzeczna 88	figura przydrożna <i>Matka Boża Niepokalanie Poczęta</i>	
121.	Wrocanka	ul. Nadrzeczna 158	kapliczka	
122.	Wrocanka	ul. św. Rozalii 2	kapliczka ze źródełkiem św. Rozalii	
123.	Wrocanka	ul. św. Rozalii 25	figura przydrożna <i>Św. Antoni Padewski</i>	
124.	Wrocanka	przy drodze do Rogów	kapliczka	
125.	Wrocanka	przy skrzyżowaniu ulic Brzozowej i św. Jana	kapliczka	
126.	Wrocanka	przy skrzyżowaniu ulic św. Jana, Pańskiej, św. Rozalii i Krośnieńskiej	figura przydrożna <i>Chrystus Zmartwychwstały</i>	
127.	Wrocanka	przy skrzyżowaniu ulic Nadrzecznej i św. Jana	pomnik poległych w I wojnie światowej	wpis do rejestru B-779 z 06.07.2016
128.	Wrocanka	ul. Nadrzeczna 16	dwór Gołaszewskich	
129.	Wrocanka	ul. Nadrzeczna 16	park dworski	
130.	Wrocanka	ul. św. Jana	ementarz rzymskokatolicki	
131.	Wrocanka	ul. św. Rozalii 8, nieopodal kaplicy św. Rozalii	mogiła z II wojny światowej	



 WÓJTA
 Lublin
 mgr Dorota Chilik